
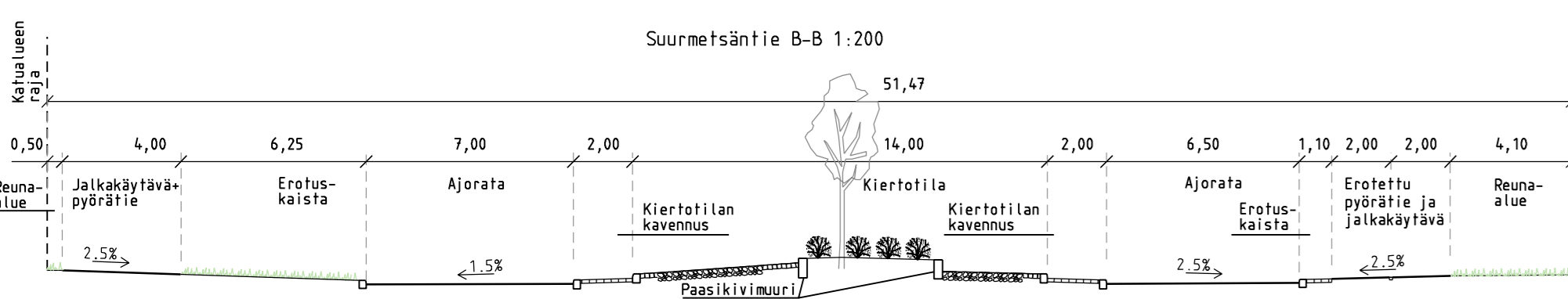
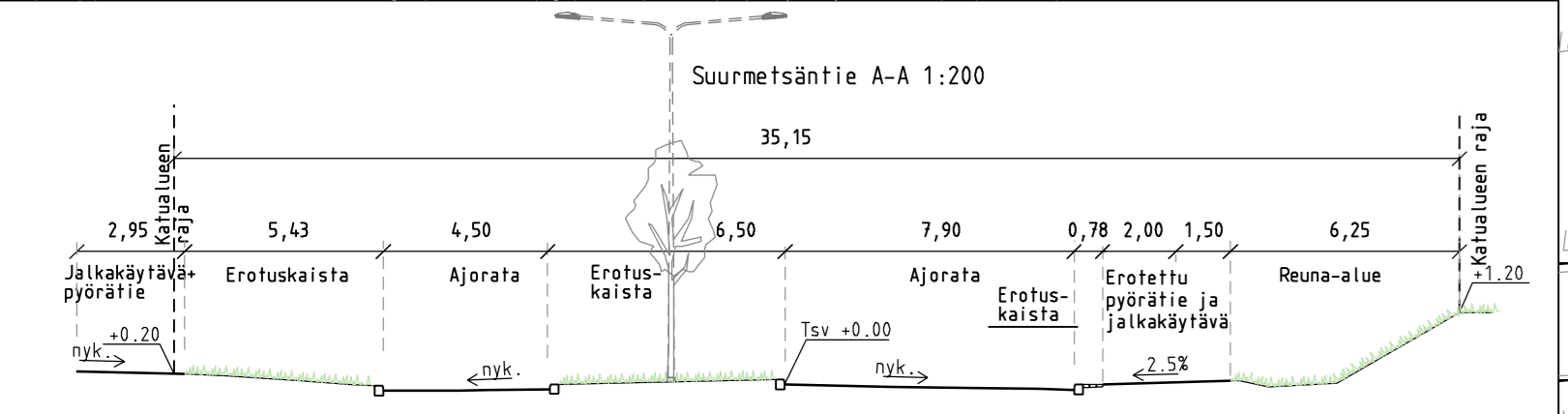




AK 41290

Reuna-alue 1,58 nyk.
 Jalkakäytävä ja pyörätie 3,06 nyk.
 Erotuskaista 4,48 nyk.
 Ajourata 4,50 nyk.
 Erotuskaista 6,48 nyk.
 Ajourata 4,50 nyk.
 Pysäkki 3,00
 Pysäkki odotustila 1,50
 Erotettu pyörätie 2,00 ja jalkakäytävä 1,50
 Reuna-alue 0,10



K 41292

Jalkakäytävä ja pyörätie 2,90 nyk.
 Erotuskaista 5,47 nyk.
 Ajourata 4,50
 Erotuskaista 6,46
 Ajourata 7,90 nyk.
 Erotuskaista 0,78
 Erotettu pyörätie 2,00 ja jalkakäytävä 1,50
 Reuna-alue 6,25

KL-1 41220

KL 41219

PIIRUSTUSMERKINNÄT

- Ajorata/jalkakäytävä ja pyörätie asfaltilla, erotettu maaliviivalla, noppakiviraudalla
- Betonikiveys, harmaa/ruskea
- Noppakiveys, musta
- Nupukiveys, harmaa
- Kenttäkiveys
- Pysäkillä betonikiveys, musta, 2:n kiven valkoinen betonikiviraita
- Betonikiveys, valkoinen, varoitusalue suojausten yhteydessä
- Nurmetus
- Pensasistutus
- Kadun liikemääräinen korkeusasema (+37,5)
- Istutettava lehtipuu/nykyinen poistettava puu
- Reunatuki, graniitti, harmaa
- Reunatuki, madallettu/luiskattu, graniitti, harmaa
- Paasikivimuuri
- Jakokaappi
- Kaide nykyinen
- Valaisinylväs, uusi, Lahdenväylän sillan kohdalla valaisimet sillan alapinnassa/nykyinen

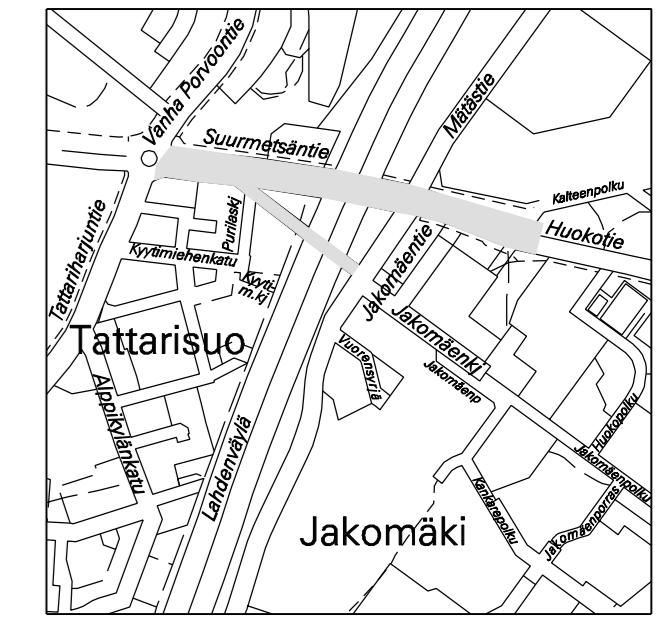
HELSINGIN KAUPUNKI RAKENNUSVIRASTO
 KATU- ja puisto-osasto
 PL 1516, Kasarmikatu 21
 00099 HELSINGIN KAUPUNKI

SUURMETSÄNTIE
 välillä Vanha Porvoontie-Huukotie
 Raitti välillä Suurmetsäntie-Jakomäentie
 Katusuunnitelma

MK	LIITTYÄ KÖRVÄÄ	NRO	29990/1	KHS	
1:500	KORVATTU	TASKUKOORDINAATISTO: Helsingin kaupungin erilliskoordinaatisto		YTLK	14.2.2013
1:200	ASEMAKAAVA 6380,11370, 11926	KORKEUSJÄRJESTELMÄ: NN (=N43)		TARK.	14.2.2013
	LIKENNES.			LAAT.	14.2.2013
				HYV.	14.2.2013
				TARK.	14.2.2013
				LAAT.	14.2.2013

PÖYRY
 PÖYRY FINLAND OY

Liikennevirasto: Lotta Suominen
 Tarkastus: Erkki Sarvi
 Suunnittelu: Pöyry Finland Oy
 Kari Luoto
 Jukka Heikkinen



Katu kuivatetaan katukohtaisella hulevesiviemäröinnillä.

