


TEEMAKARTTA


KAUPUNKILUONTO

Suunnitelma kaupunkiluontoverkostosta



Merkinnät, joihin viitataan pääkartan määräyksissä.
Teemakartta on oikeusvaikutteinen näiltä osin.



 **Luonnonsuojelualueet ja luonnonsuojelun rauhoitetut luontotyypit**


 **Natura 2000-verkostoon kuuluvat alueet**
Suojelun perusteena olevia luonnonarvoja ei saa merkittävästi heikentää.


 **Suojeltavaksi tarkoitetut alueet**
Helsingin luonnonsuojeluohjelmassa 2015-2024 (19.05.2015) esitetyt alueet. Tarkka rajausta on selvítettävä tarkemmassa suunnittelussa.


Muut merkinnät ja suunnitteluohjeet:

 **Kaupunkiluonnon ydinalueet ja ekologiset yhteydet**
 Kaupunkiluonnon ydinalueet ja ekologisen kytkeytyneisyyden kannalta tärkeitä yhteydet.


 **Metsäverkosto**
 Metsäverkoston hoidossa ja kehittämisessä otetaan huomioon luonnonsuojeluarvot, luonnon monimuotoisuus, ekologinen kytkeytyneisyys, kulttuuriympäristöjen ja maiseman arvot sekä virkistyskäytön tarpeet.


 **Kehitettävä metsäverkostoyhteys**

 **Niittyverkosto**
Niittyverkostoa kehitetään koko kaupungin alueella. Sen hoidossa ja kehittämisessä otetaan huomioon luonnonsuojeluarvot, luonnon monimuotoisuus, ekologinen kytkeytyneisyys, kulttuuriympäristöjen ja maiseman arvot sekä virkistyskäytön tarpeet.

 **Siniverkosto**
Merialueen, merenlahtien, jokien, lampien, purojen, avo-ojien, rantabiotooppien sekä merenalaisen luonnon muodostama ekologinen verkosto, jota kehitetään ottaen huomioon luontoarvot.

Rakennettavat alueet ja viher- ja virkistysalueet
Rakennettavien alueiden ja viher- ja virkistysalueiden suunnittelussa otetaan huomioon arvokkaat luontokohteet, ekosysteemipalvelujen ja ekologisen laadun kehittäminen sekä vihertehokkuus.

 **Viherkorvet ja muut laajat viheralueet**
Viherkorvet muodostavat rungon ekologiselle verkostolle. Alueet ovat monipuolisia virkistys- ja ulkoilualueita, joilla on merkittäviä luonto-, kulttuuri- ja maisema-arvoja.

 Östersundom ei kuulu yleiskaava-alueeseen

0 5000m

HELSINGIN KAUPUNKISUUNNITTELUVIRASTO

HELSINGIN UUSI YLEISKAAVA

KAUPUNKIKAAVA

06.10.2015