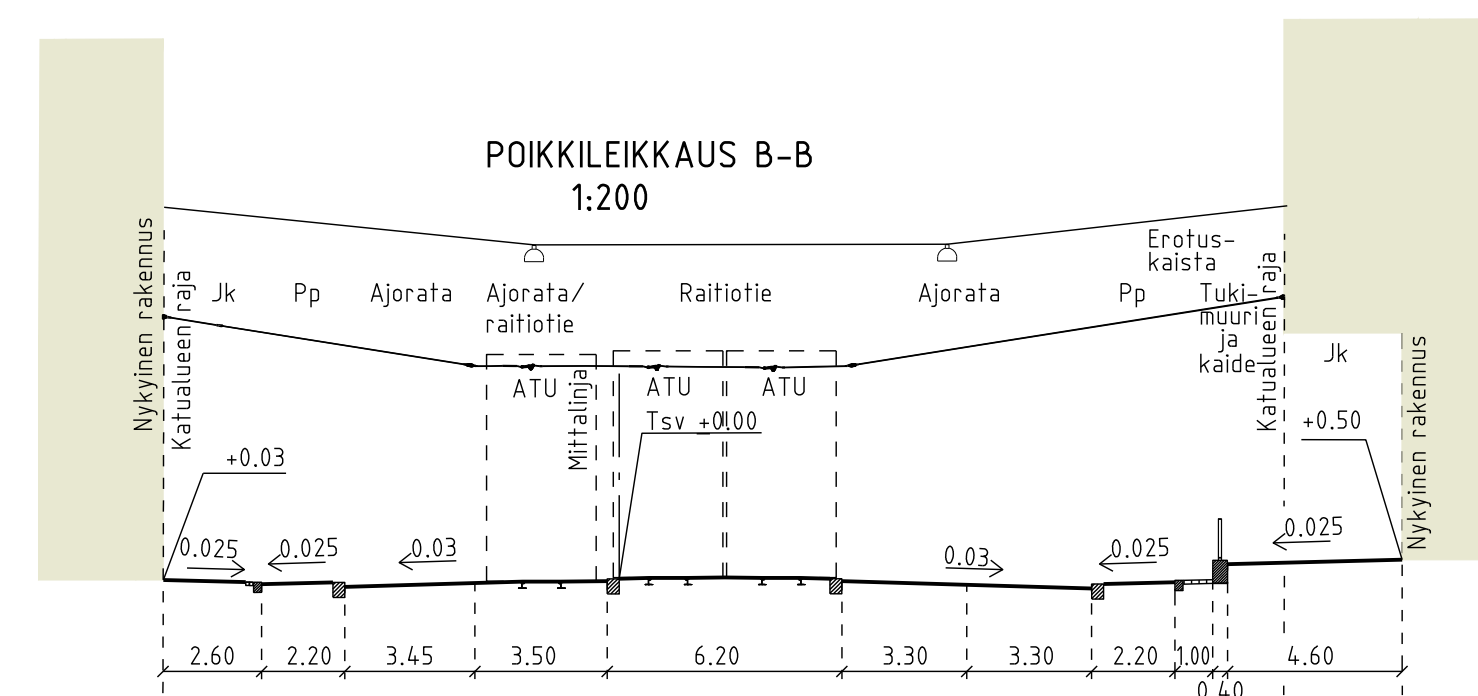
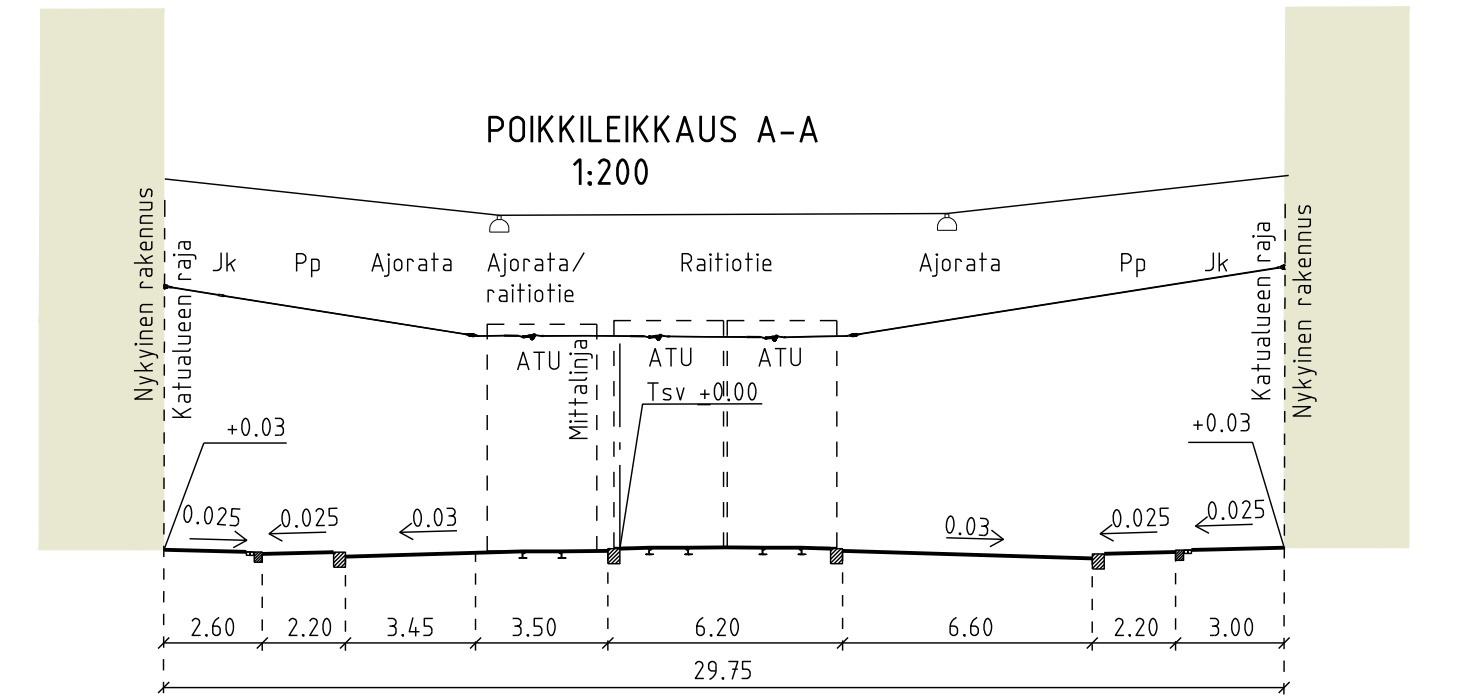
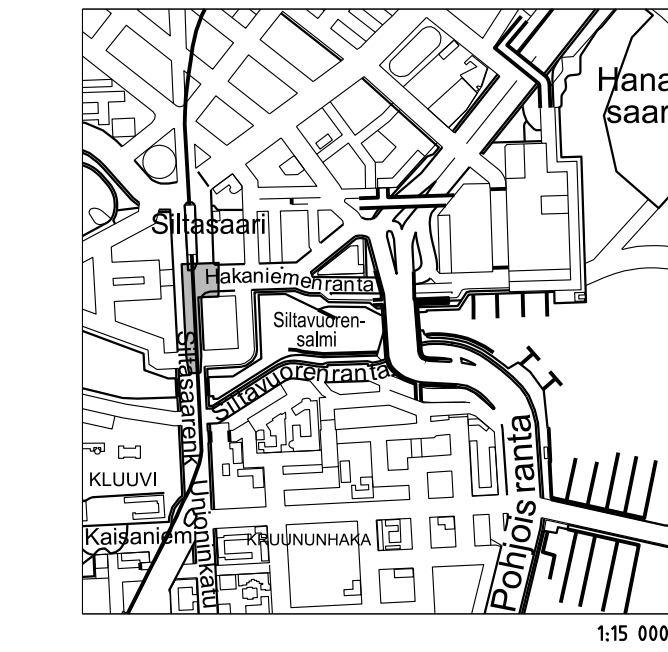


Jalkakäytävä	2.60
Pyörätie	2.20
Ajorata	3.45
Ajorata/raitiotie	3.50
Raitiotie	6.20
Ajorata	6.60
Pyörätie	2.20
Ajorata	6.60
Pyörätie	2.20
Jalkakäytävä	3.00

Jalkakäytävä	2.60
Pyörätie	2.20
Ajorata	3.45
Ajorata/raitiotie	3.50
Raitiotie	6.20
Ajorata	6.60
Pyörätie	2.20
Erotuskaista	1.00
Tukimuri	0.40
Jalkakäytävä	4.60



- PIIRUSTUSMERKINNÄT**
- Ajorata ja raitiotie, asfaltti
 - Jalkakäytävä ja pyörätie, asfaltti
 - Pyörätie, asfaltti, punainen
 - Betonikivi/luonnonkivilaatta, valkoinen varoitusalue
 - Betonikivi, musta
 - Luonnonkivilaatta, sekävärinen
 - Nupukivi sekävärinen
 - Noppakivi, punainen
 - Matala pensas
 - Vesialue
 - Reunatuki, luonnonkivi, punainen
 - Reunatuki, luiskattu/madallettu, luonnonkivi, punainen
 - Tukimuri ja kaide
 - 2:n kiven noppakiviraita, punainen
 - 3:n kiven noppakiviraita, punainen
 - Kaide
 - Yhteiskäyttöpylväs, ratasähkö ja riippuva valaisin
 - Nykyinen lehtipuu, runkosuoja, juuristoritiä
 - Poistettava rakenne
 - Kadun likimääräinen korkeus
 - Portaali
 - Liikennevalo-ohjattu liittymä
 - Katu kuivatetaan hulevesiviemäreillä, jotka liitetään Hakaniemenrannan kuivatukseseen



Helsinki Kaupunkiympäristön toimiala		www.hel.fi	
KAUPUNSIUNNITELMA		sähköposti: etunimi.sukunimi@hel.fi	
11. Kallio, Siltasaari			
SILTASAARENKATU			
välillä Pitkäsillanranta - Hakaniementori			
Katusuunnitelma			
MK	LIITTYY	31530/1, 31305/11	NRO
1:500	KORVAA		31402/1
1:200	KORVATTU		
	ASEMAKAAVA	11313, 445A, 12575, 8790, 10631, 42A	TASOKOORDINAATISTO: ETRS-GK25
	LIKENNES.	6927	KORKEUSJÄRJESTELMÄ: N2000
			HYV. 30.9.2021 Reetta Putkonen
			TARK. 30.9.2021 Ismo Rantanen
			PROJ. 30.9.2021 Heidi Piironen
			HYV. 30.9.2021 Aapo Urjanheimo
			TARK. 30.9.2021 Mari Kulmala
			LAAT. 30.9.2021 Jani Saarinen
Kruunusillat-raitiotie		www.kruunusillat.fi	
Siltasaarenkatu 12 A, 00530 Helsinki			