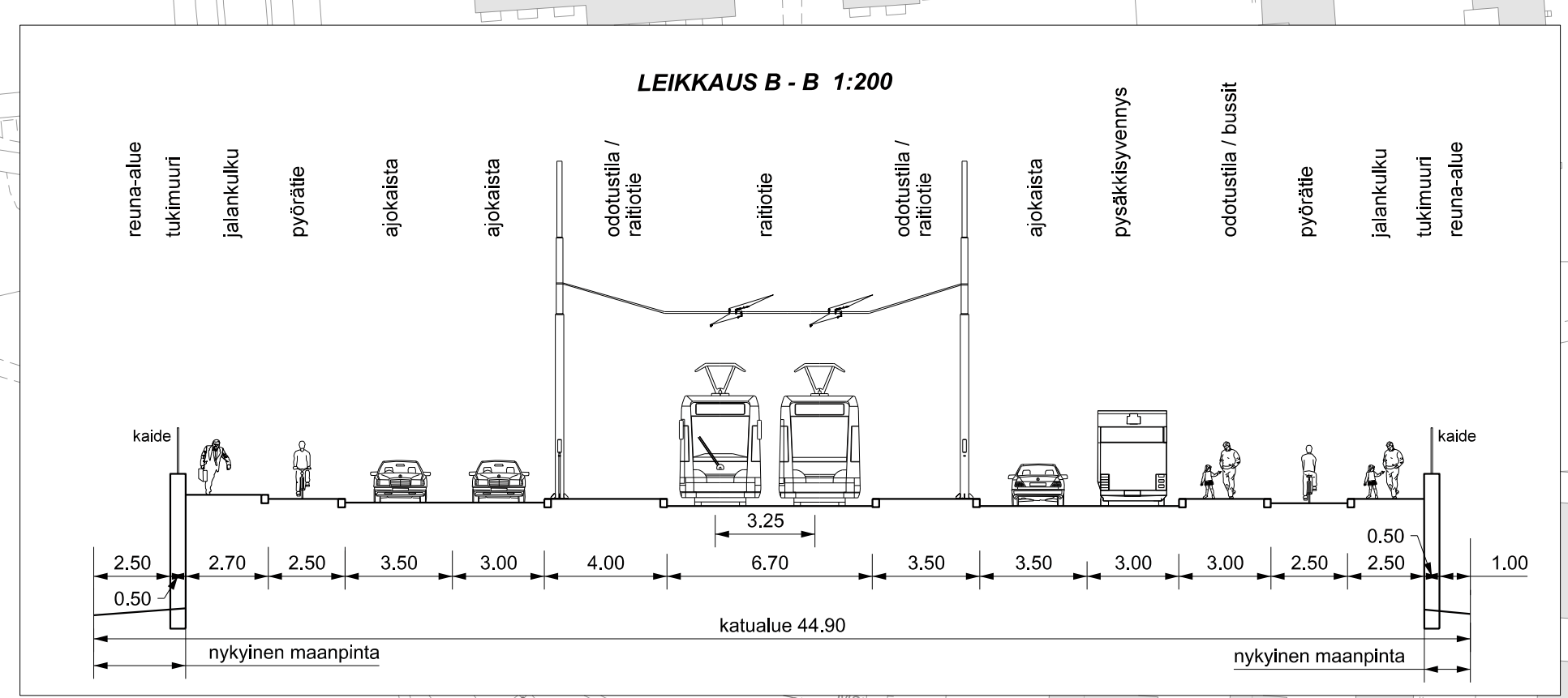
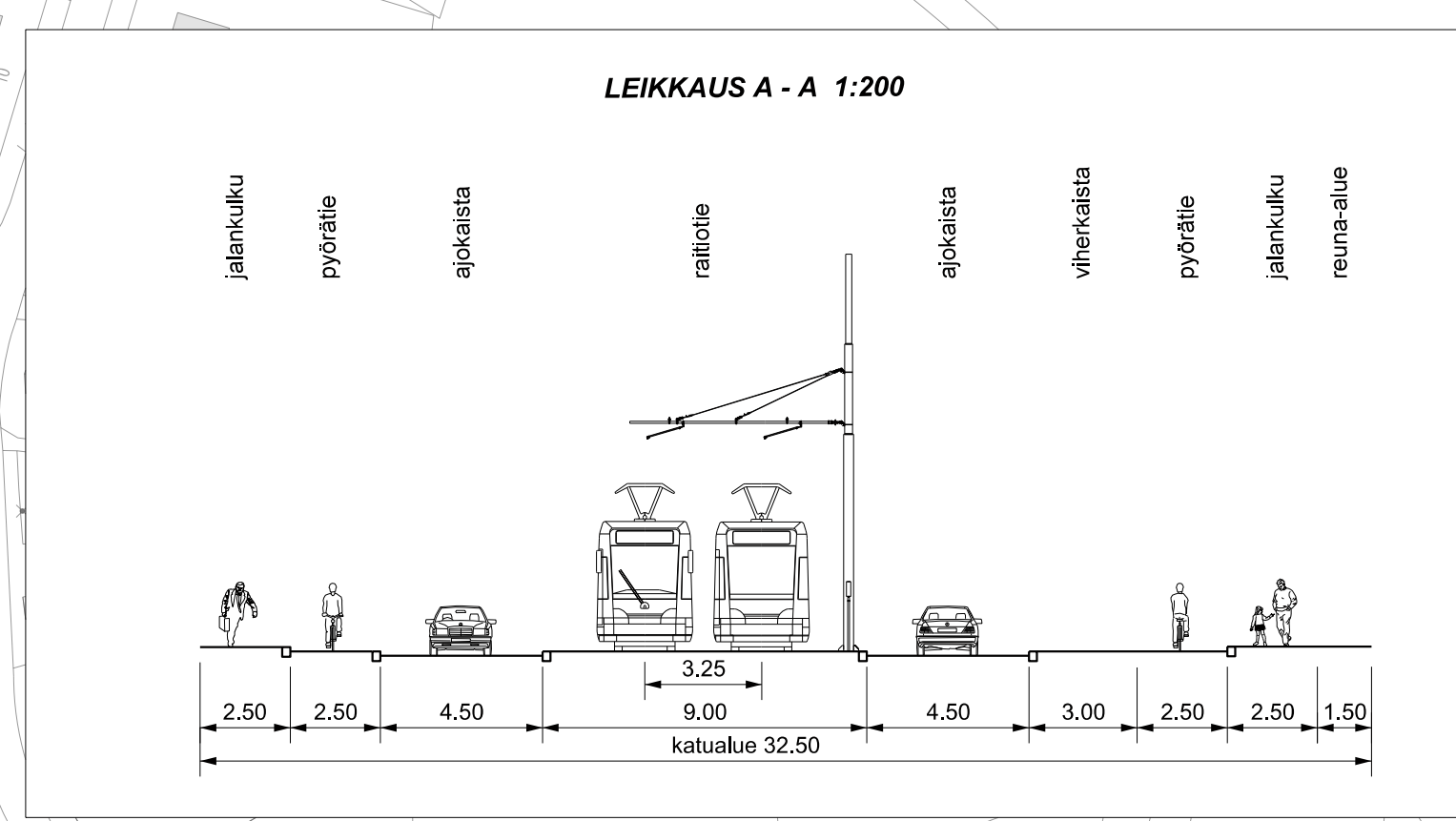
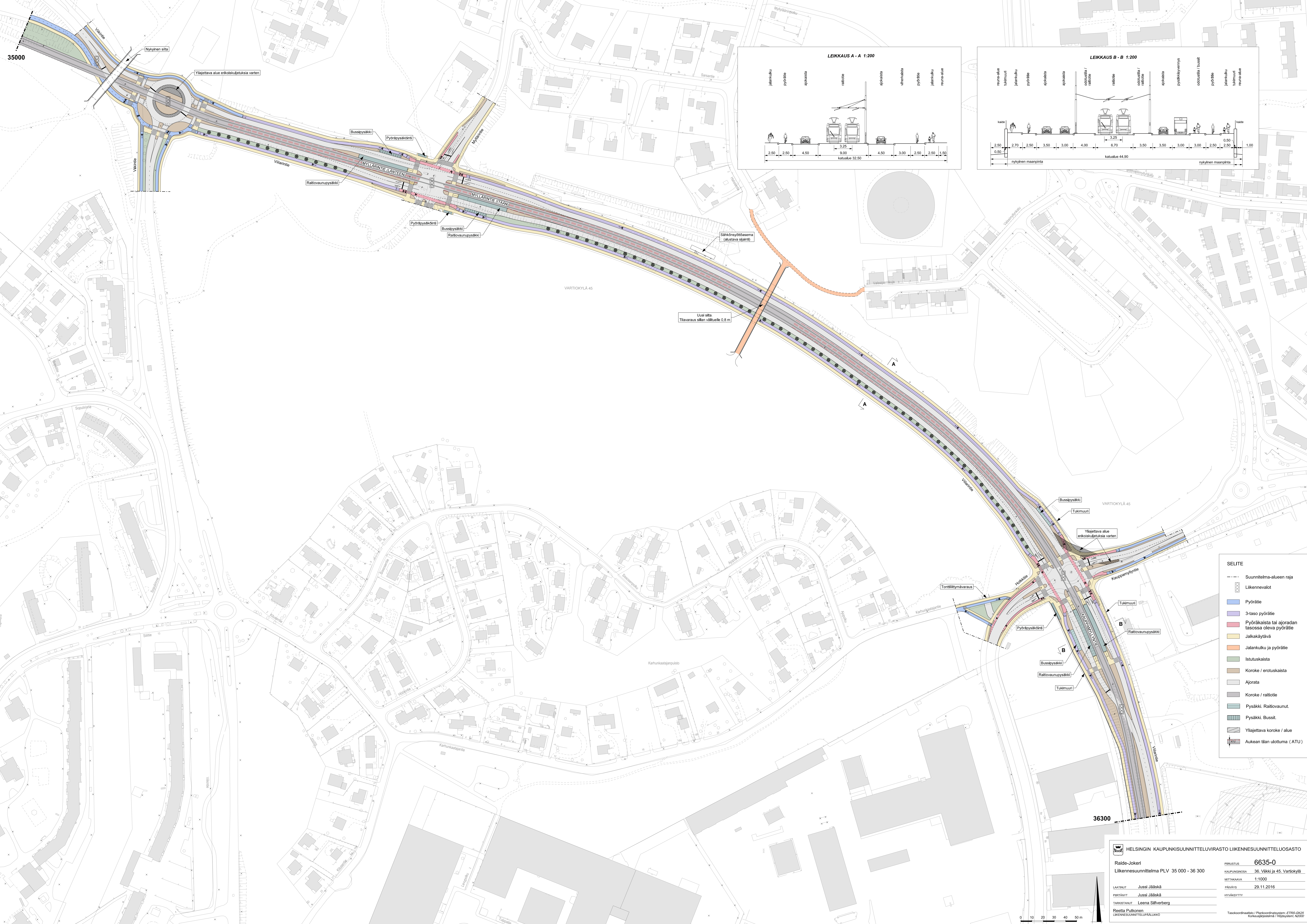


35000



- SELITE**
- - - Suunnitelma-alueen raja
 - Liikennevalot
 - Pyöräile
 - 3-taso pyöräile
 - Pyöräkaista tai ajoradan tasossa oleva pyöräile
 - Jalkakäytävä
 - Jalankuulu ja pyöräile
 - Istutuskaista
 - Koroke / erotuskaista
 - Ajorata
 - Koroke / raitiole
 - Pysäkki, Raitiovaunut.
 - Pysäkki, Bussit.
 - Yliajettava koroke / alue
 - Aukean tilan ulottuma (ATU)

36300

HELSINGIN KAUPUNKISUUNNITTELUVIRASTO LIKKENESSUUNNITTELUOSASTO
 Raide-Jokeri
 Liikennesuunnitelma PLV 35 000 - 36 300

PERUSTUS 6635-0
 KAUPUNKIOSA 36. Viikki ja 45. Vartiokylä
 MITTAVAUVA 1:1000
 PÄIVÄYS 29.11.2016

LAATINUT Jussi Jääskä
 PIIRITÄNYT Jussi Jääskä
 TARKISTANUT Leena Silfverberg

Reetta Pukonen
 LIKKENESSUUNNITTELUALIKKO

Tasokoordinaattio: Helsingin kaupungin ETRIS-OSIO
 Koordinaattijärjestelmä: HIRSIYMPÄRISTÖ

0 10 20 30 40 50 m