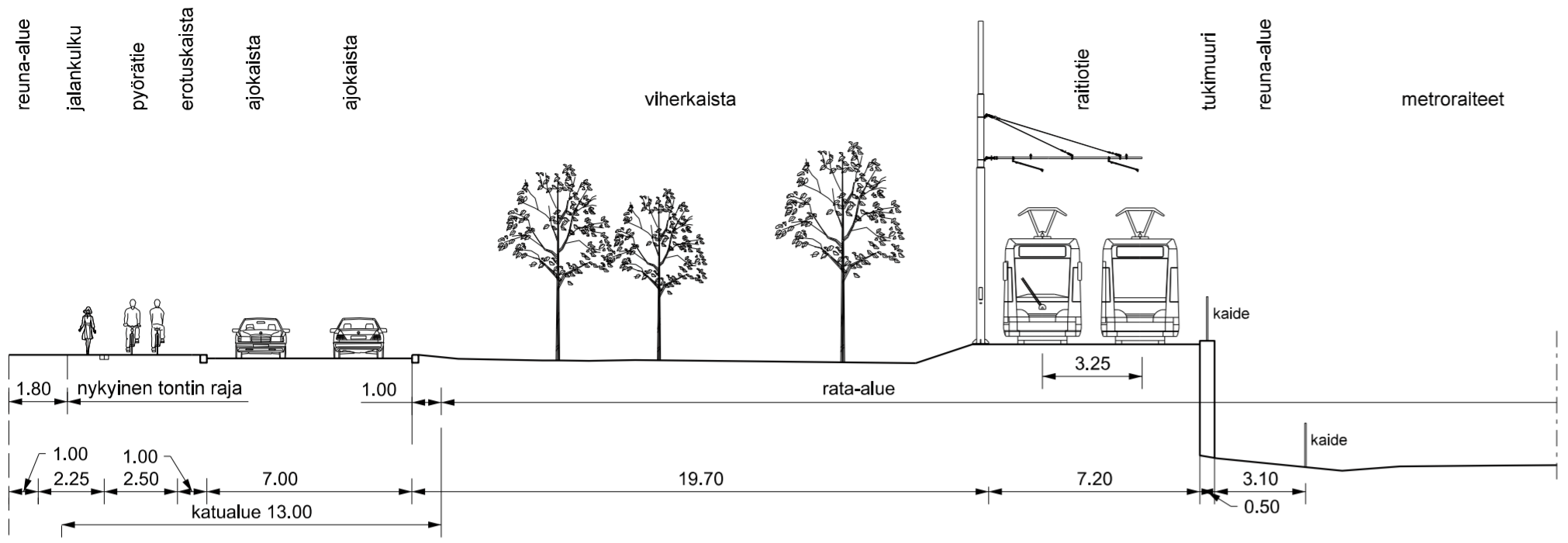
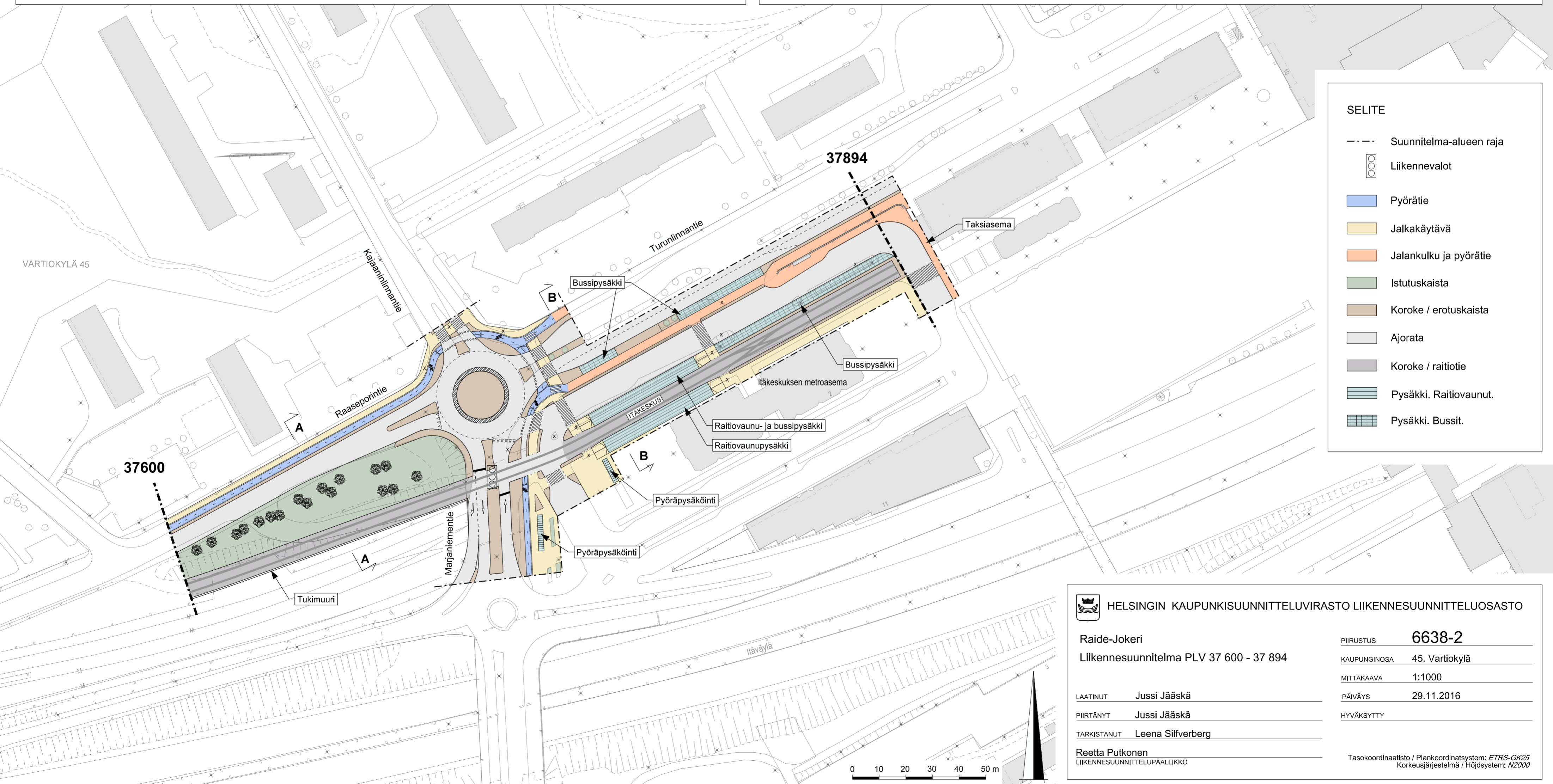
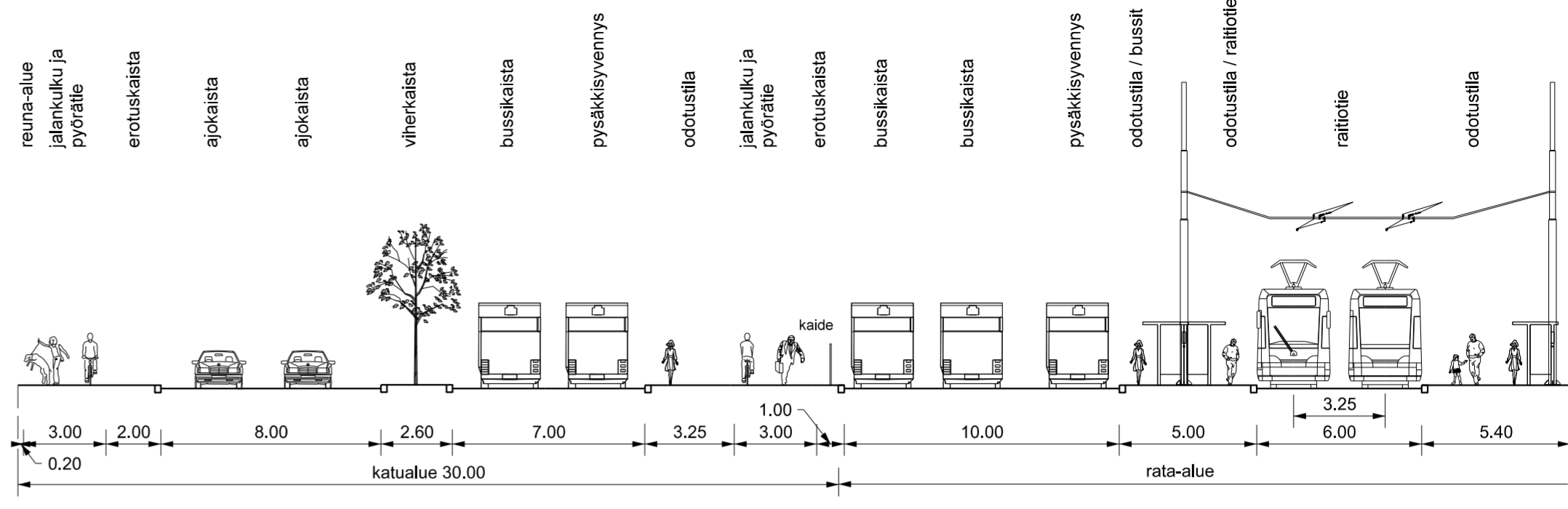


LEIKKAUS A - A 1:200



LEIKKAUS B - B 1:200



**SELITE**

- - - - Suunnitelma-alueen raja
- ⊗ Liikennevalot
- Pyörätie
- Jalkakäytävä
- Jalankulku ja pyörätie
- Istuskaista
- Koroke / erotuskaista
- Ajorata
- Koroke / raitiotie
- Pysäkki. Raitiovaunut.
- Pysäkki. Bussit.

**HELSINGIN KAUPUNKISUUNNITTELUVIRASTO LIIKENNESUUNNITTELUOSASTO**

**Raide-Jokeri**  
 Liikennesuunnitelma PLV 37 600 - 37 894

PIIRUSTUS **6638-2**  
 KAUPUNGINOSA 45. Vartiokylä  
 MITTAKAAVA 1:1000  
 PÄIVÄYS 29.11.2016  
 HYVÄKSYTTY

LAATINUT Jussi Jääskä  
 PIIRTÄNYT Jussi Jääskä  
 TARKISTANUT Leena Silfverberg

Reetta Putkonen  
 LIIKENNESUUNNITTELU-PÄÄLLIKKÖ

Tasokoordinaatisto / Plankoordinaatisto: ETRS-GK25  
 Korkeusjärjestelmä / Höjdsystem: N2000

