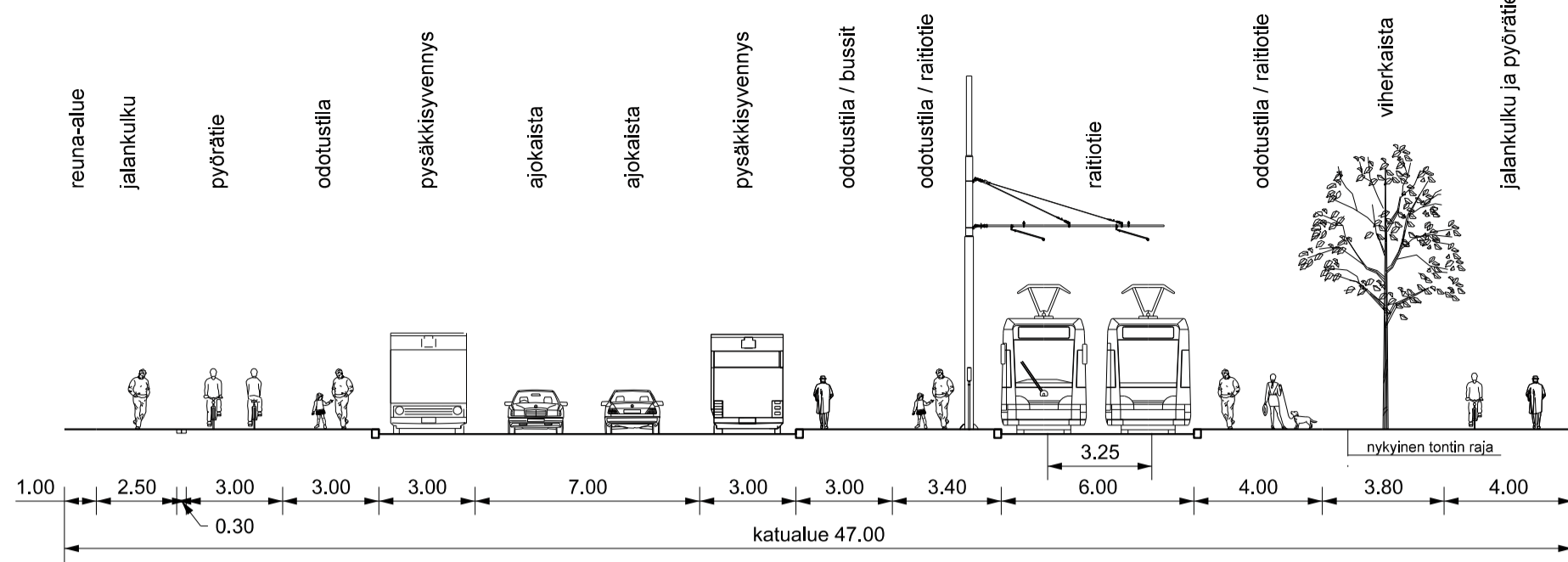
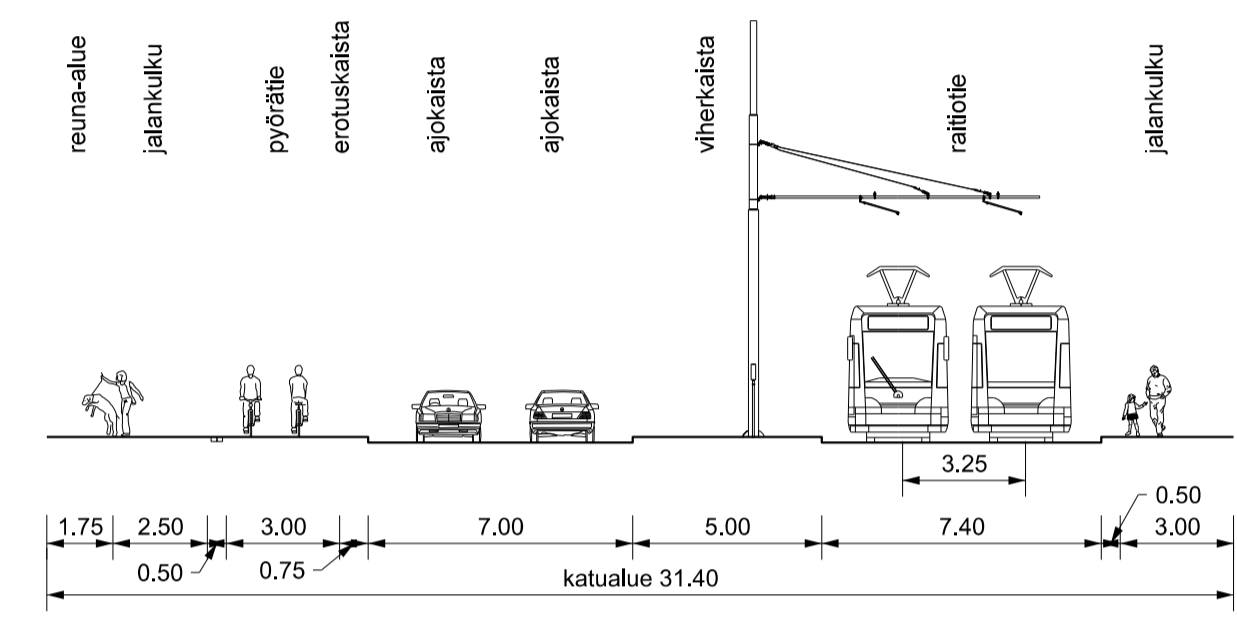


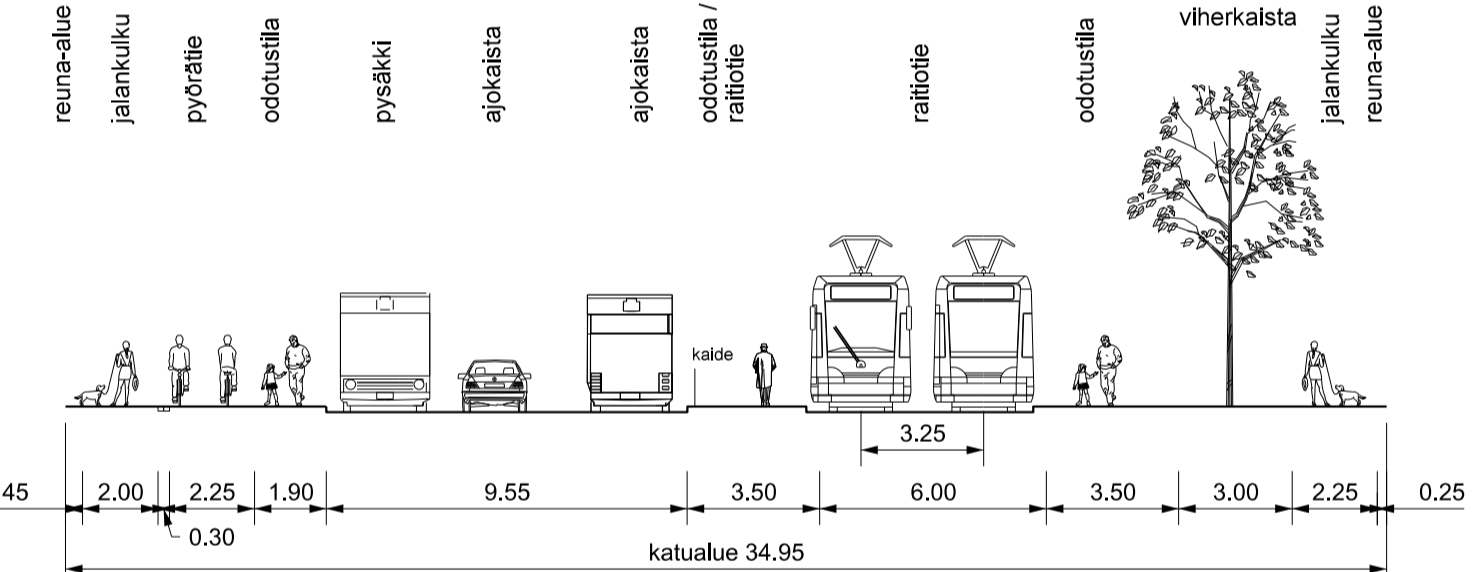
LEIKKAUS A - A 1:200



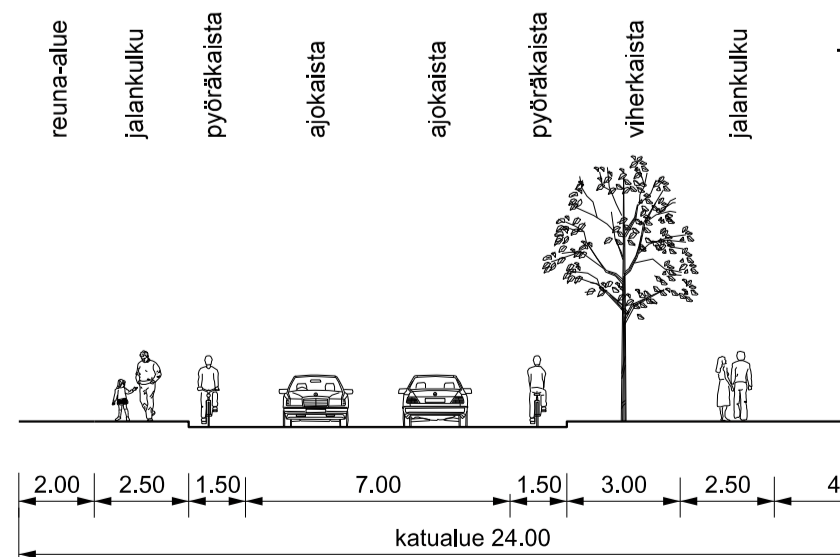
LEIKKAUS B - B 1:200



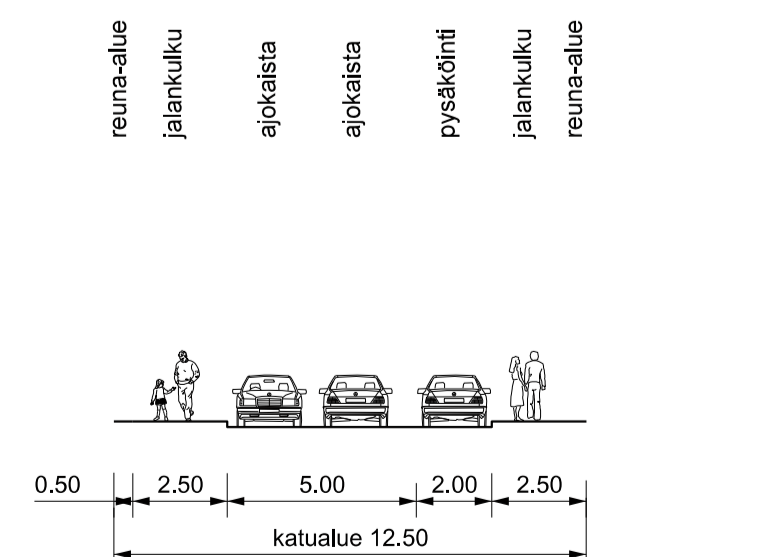
LEIKKAUS C - C 1:200



LEIKKAUS D - D 1:200



LEIKKAUS E - E 1:200



- SELITE**
- - - - - Suunnitelma-alueen raja
 - ⊗ Liikennevalot
 - Pyörätie
 - Pyöräkaista tai ajoradan tasossa oleva pyörätie
 - Jalkakäytävä
 - Jalankulku ja pyörätie
 - Istutuskaista
 - Koroke / erotuskaista
 - Ajorata
 - Koroke / raitiotie
 - Pysäköinti
 - Pysäkki. Raitiovaunut.
 - Pysäkki. Bussit.
 - Ylijäätävä koroke
 - ATU Aukean tilan ulottuma (ATU)

HELSINGIN KAUPUNKISUUNNITELUVIRASTO LIIKENNESUUNNITTELUOSASTO

Pirjontien ja Pirkkolantien alueen alustava liikennesuunnitelma

PIIRUSTUS **6657-1**

KAUPUNKINOSA 28. Oulunkylä

MITTAKAAVA 1:1000

PÄIVÄYS 22.11.2016

HYVÄKSYTTY

LAATINUT Kari Tenkanen

PIIRITÄNYT Kari Tenkanen

TARKISTANUT Leena Silfverberg

Reetta Putkonen
LIIKENNESUUNNITTELUAPILAJI

Tasokoordinaatisto / Plankoordinaatistojen ETRS-GK25 Korkeusjärjestelmä / Höjdsystem: N2000

