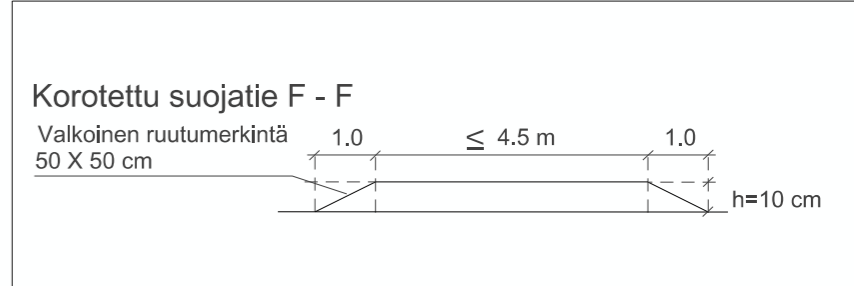
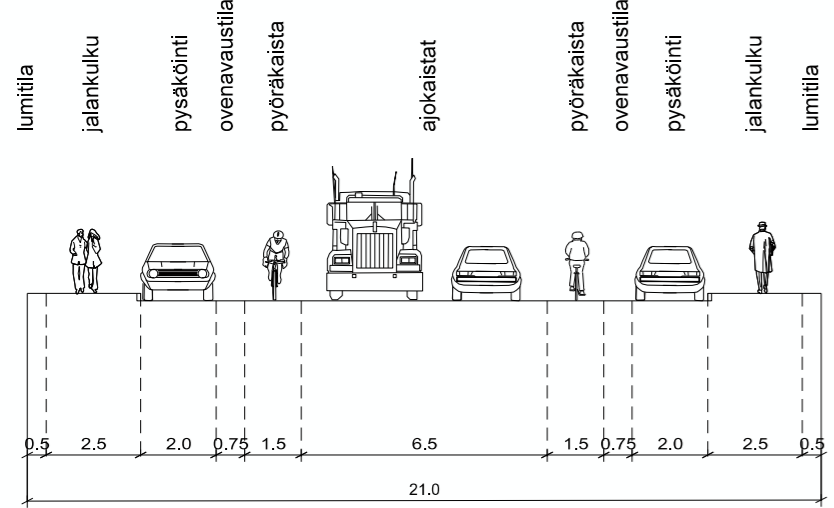
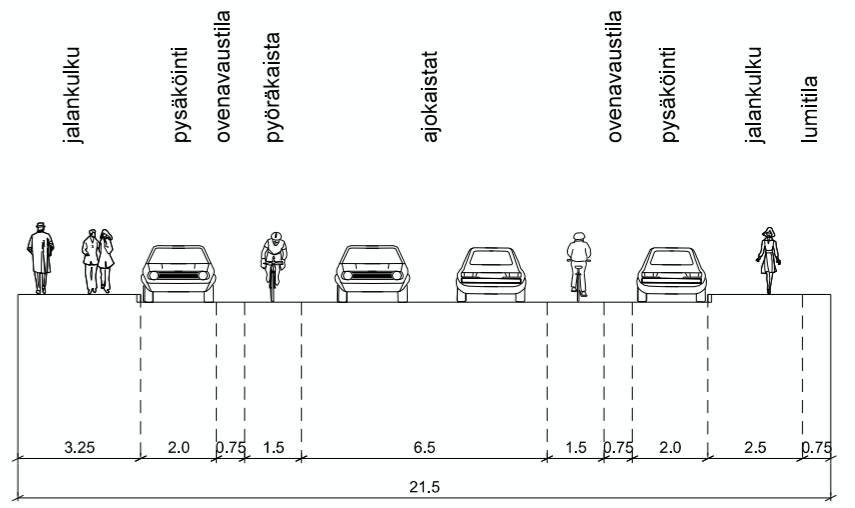


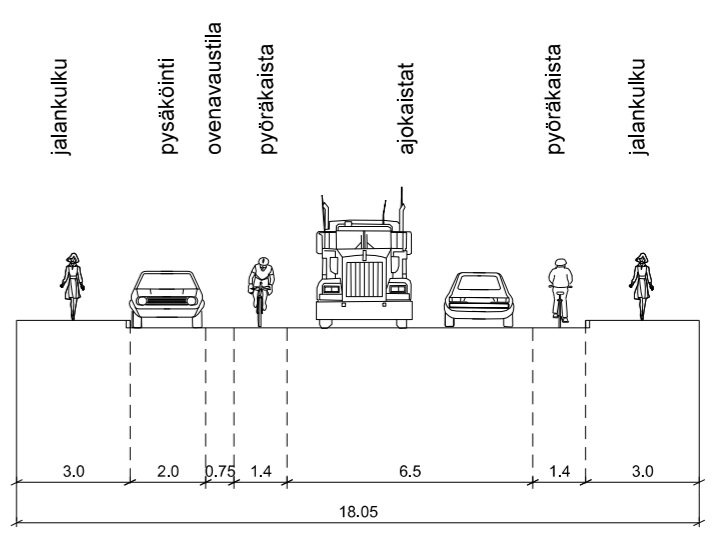
### LEIKKAUS A-A Meripuistotie



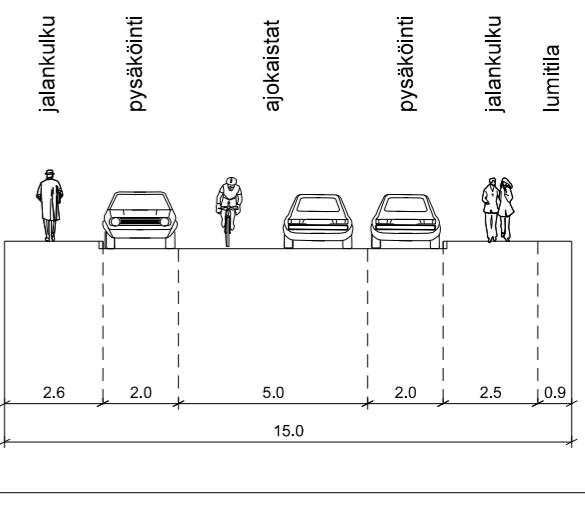
### LEIKKAUS B-B Vattuniemenkatu



### LEIKKAUS C-C Vattuniemenkatu



### LEIKKAUS E-E Vattuniemenranta



### Lohiapajanlahti

ASEMAKAAVAN 11040 MUKAINEN LIKIMÄÄRÄINEN YLEISELLE JALANKULULLE  
VARATTU ALUEEN OSA

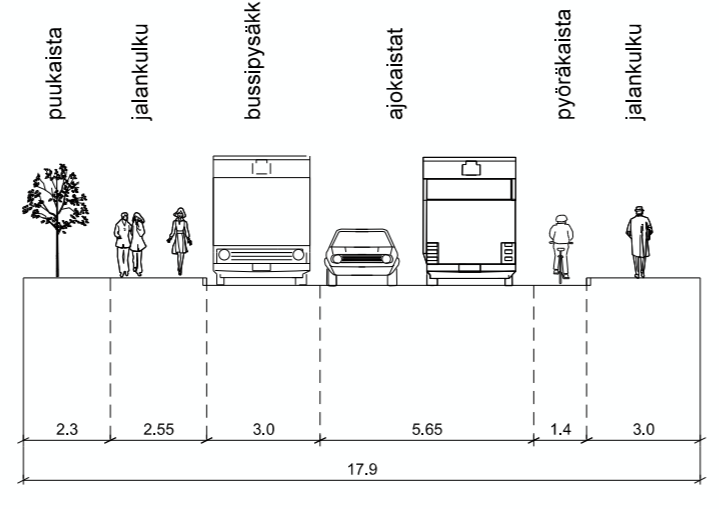
ASEMAKAAVAN 11040 MUKAINEN RAKENNUSALA

ASEMAKAAVAN 11040 MUKAINEN  
YLEISELLE JALANKULULLE JA  
POLKUPYÖRÄILYLLE  
VARATTU ALUEEN OSA

#### SELITE

- - - - Suunnitelma-alueen raja
- ⊗ Liikennevalot
- Pyöräkaista
- Pyörätie jalankulun tasossa ( punaista asfalttia)
- Jalkakäytävä
- Yhdistetty jalankulku ja pyöräily
- Istutuskaista
- Koroke / Erotuskaista
- Pysäköinti

### LEIKKAUS D-D Vattuniemenkatu



**HELSINGIN KAUPUNKISUUNNITTELUVIRASTO LIIKENNESUUNNITTELUOSASTO**

Lohiapajanlahden ympäristön liikennesuunnitelma  
Kaava nro 11040

LAATINUT Taina Toivanen  
PIIRTÄNYT Taina Toivanen  
TARKISTANUT Leena Silfverberg  
Reetta Putkonen  
LIIKENNESUUNNITTELU-PÄÄLLIKKO

PIIRUSTUS **6615-1**  
KAUPUNGINOSA 31  
MITTAKAAVA 1:1000  
PÄIVÄYS 4.10.2016  
HYVÄKSYTTY

Tasokoordinaatisto / Plankoordinatystem: ETRS-GK25  
Korkeusjärjestelmä / Höjdsystem: NZ2000

