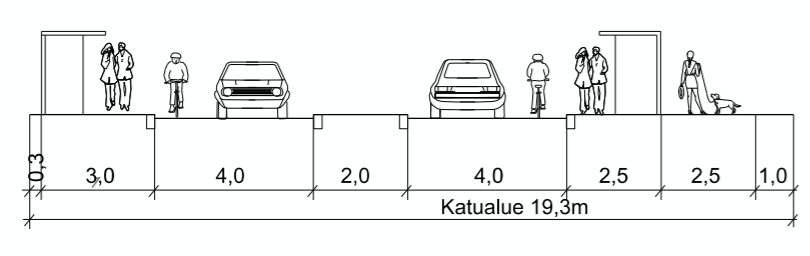
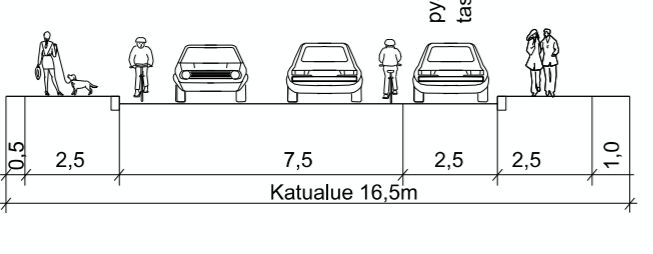


KATUPOIKKILEIKKAUKSET

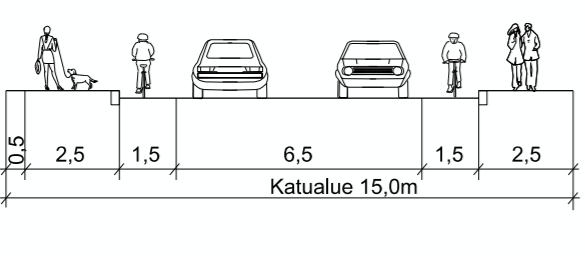
VANHAISTENTIE A-A



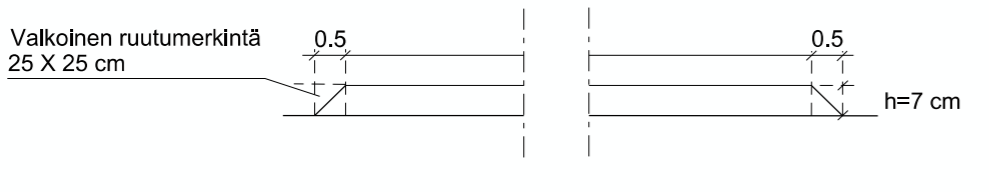
VANHAISTENTIE B-B



KANTELETTARENTIE C-C



Korotettu katuosuus D-D



SELITE

- - - Suunnitelma-alueen raja
- Tontin osan rajaus
- ▨ Asemakaavan nro 12381 mukainen uusi rakentaminen
- Pyöräkaista
- Pyörätie
- Jalkakäytävä
- Yhdistetty jalankulku ja pyörätie
- Istutuskaista
- Koroke
- Pysäköinti

HELSINGIN KAUPUNKISUUNNITTELUVIRASTO LIIKENNESUUNNITTELUOSASTO	
Vanhaistentien, Kanneltien, Kaarelantien, Kantelettarentien ja Pelimannintien liikennesuunnitelma (Kaava nro 12381)	PIIRUSTUS 6581-1 KAUPUNGINOSA 42, Kaarela MITTAKAAVA 1:1000 PÄIVÄYS 14.6.2016 HYVÄKSYTTY
LAATINUT Pirjo Koivunen PIIRTÄNYT Pirjo Koivunen TARKISTANUT Leena Silfverberg Reetta Pulkonen LIIKENNESUUNNITTELUJÄÄLLIKKO	Tasokoordinaattisto / Plan koordinat system: ETRS-GK25 Korkeusjärjestelmä / Höjdsystem: AGN03

