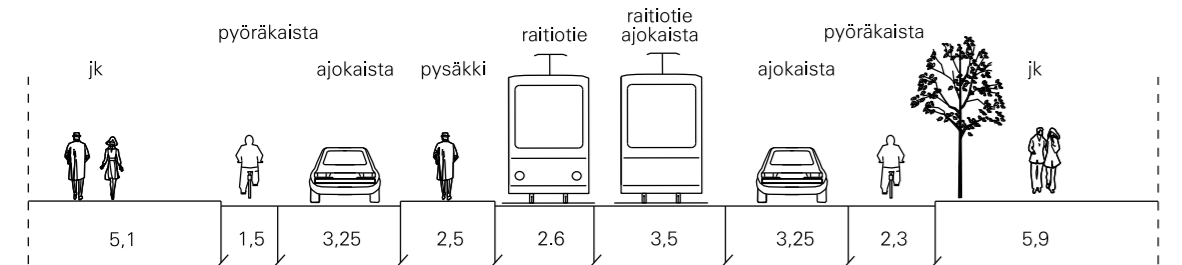
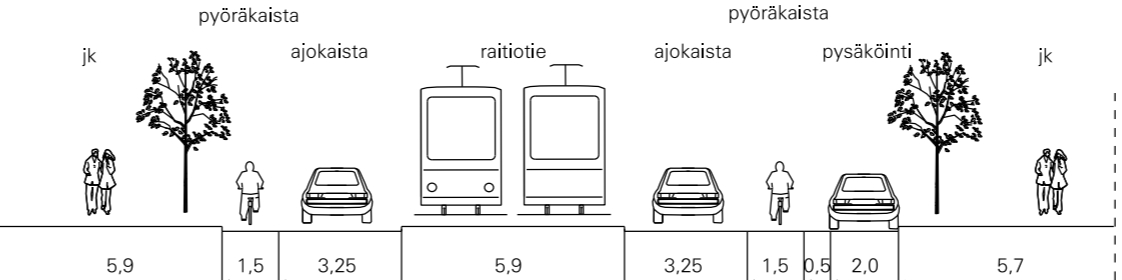


POIKKILEIKKAUS A-A 1:200



POIKKILEIKKAUS B-B 1:200

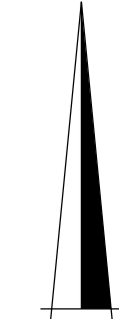



SELITE

- Ajorata
- Jalankulku
- Pyörätie
- Pyöräkaista
- Istutuskaisa
- Koroke

Liikennevalot

Suunnitelma-alueen raja



Tasokoordinaatio / Plankoordinaatiosystem: ETRS-GK25			
Korkeusjärjestelmä / Höjdsystem: N2000			
Helsinginkadun liikennesuunnitelma välillä Kaarlenkatu - Hämeentie	Piir. n:o 6174-7	K.osa 12	
Suhde 1:1000			
Korvaa/Korvattu			
Ehd.			
Hyv.			
Piirt. TNI	Laat. TNI	Tark.	Pvm. 12.11.2013
KSV / LIIKENNESUUNNITTELUOSASTO			