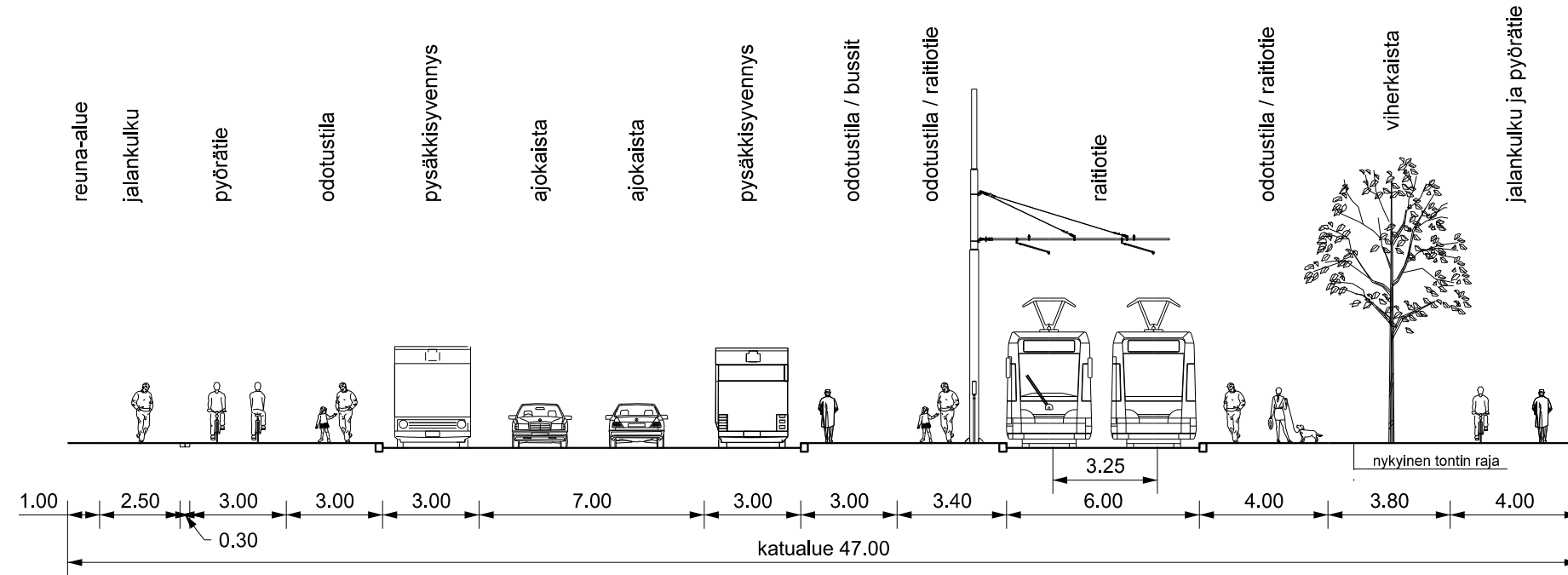
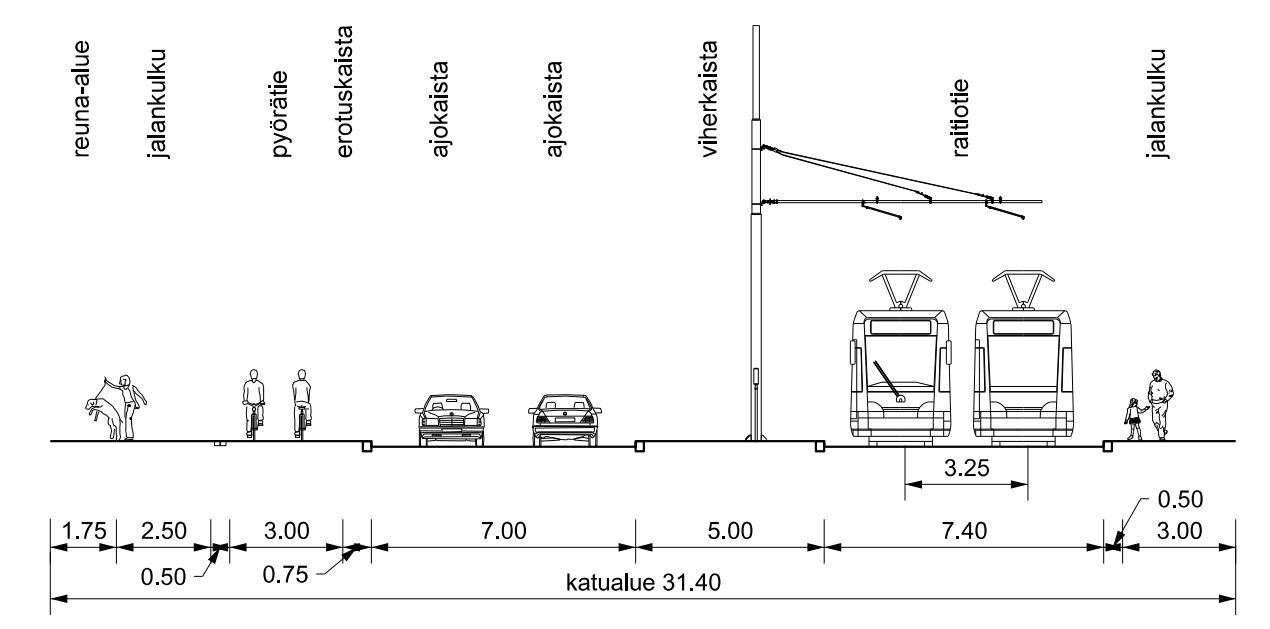


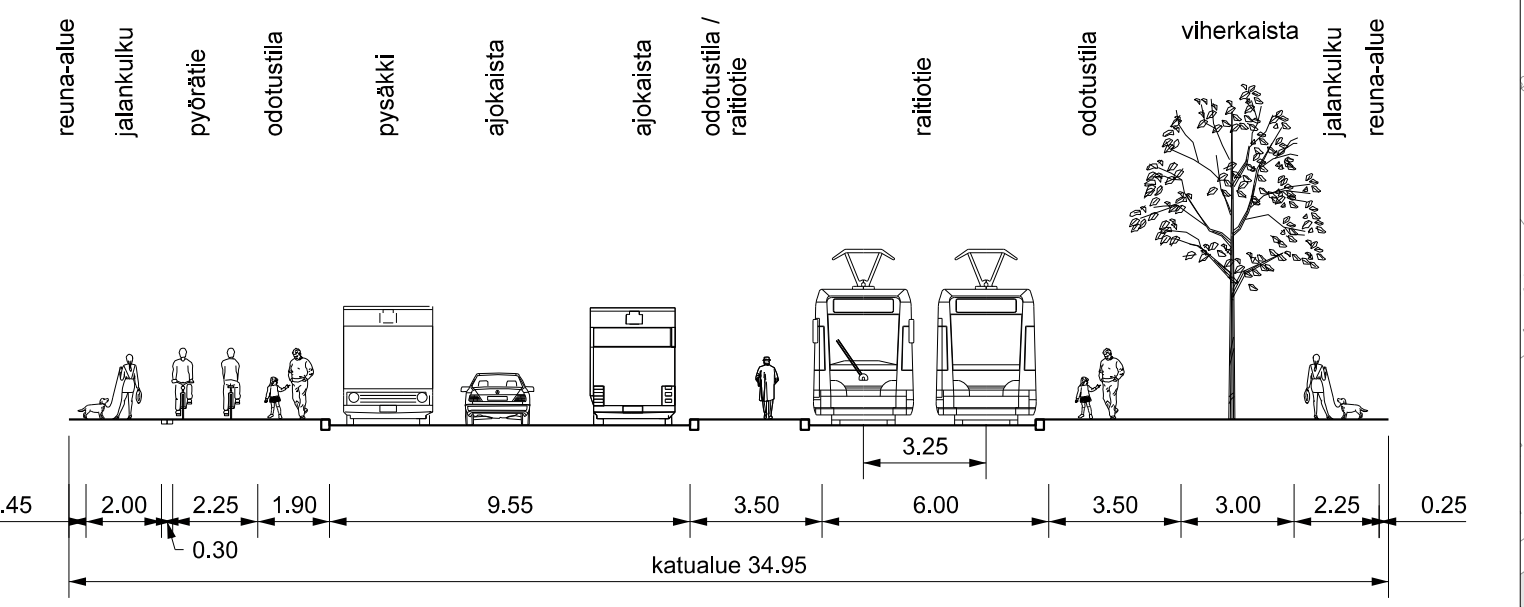
LEIKKAUS A - A 1:200



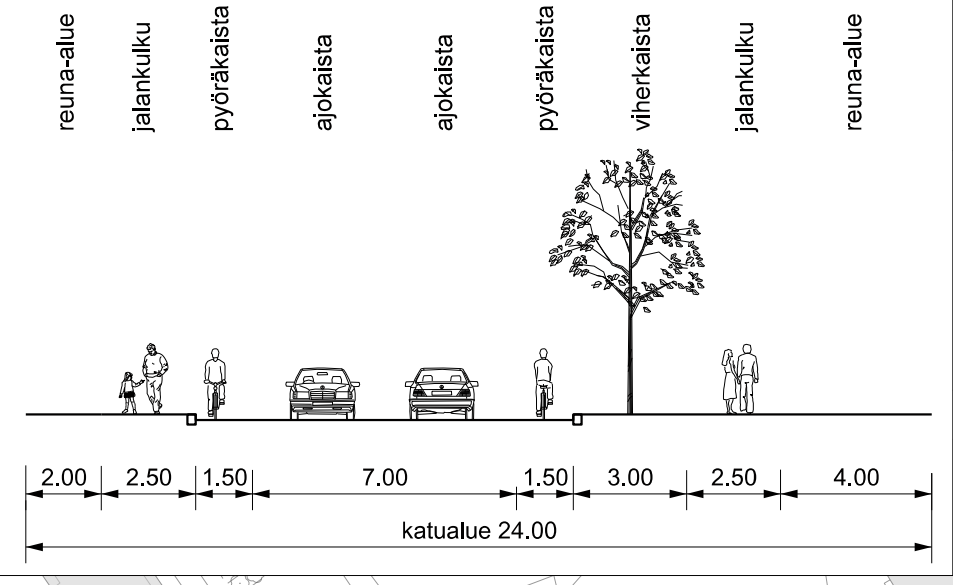
LEIKKAUS B - B 1:200



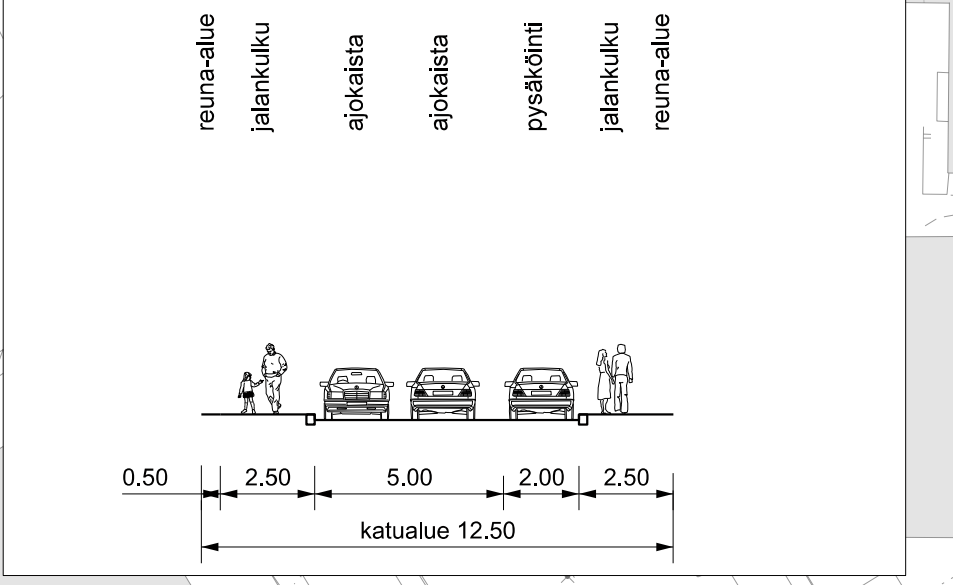
LEIKKAUS C - C 1:200



LEIKKAUS D - D 1:200



LEIKKAUS E - E 1:200



- SELITE**
- - - Suunnitelma-alueen raja
  - Liikennevalot
  - Pyörätie
  - Pyöräkaista tai ajoradan tasossa oleva pyörätie
  - Jalkakäytävä
  - Jalankulku ja pyörätie
  - Istutuskaista
  - Koroke / erotuskaista
  - Ajorata
  - Koroke / raitioite
  - Pysäköinti
  - Pysäkki. Raitiovaunut.
  - Pysäkki. Bussit.
  - Ylijajettava koroke
  - Aukean tilan ulottuma (ATU)

**HELSINGIN KAUPUNKISUUNNITTELUVIRASTO LIIKENNESUUNNITTELUOSASTO**

Pirjontien ja Pirkkolantien alueen liikennesuunnitelma (Liittyi asemakaavaan 12420)

PIIRUSTUS 6626-1  
KAUPUNKINOSA 28. Oulunkylä  
MITTAKAAVA 1:1000  
PÄIVÄYS 25.4.2017  
HYVÄKSYTTY

LAATINUT Kari Tenkanen  
PIIRITÄNYT Kari Tenkanen  
TARKISTANUT Leena Silfverberg

Reetta Pulkonen  
LIIKENNESUUNNITTELUÄLLIKKÖ

Tasokoordinaatisto / Plankoordinaatisto: ETRS-GK25  
Korkeusjärjestelmä / Höjdsystem: N2000

