


























- |   |  |   |  |   |  |
|---|--|---|--|---|--|
|  | KESKUSTATOIMINTOJEN ALUE   |  | VIHKISTYSALUE  |  | VESIALUE   |
|  | KERROSTALOVALTAINEN ALUE, ASUMINEN/TOIMITILA                             |  | Helsinki-puistona kehitettävä alue.  |  | KESKUSPUISTON ALUE   |
| <i>T</i>  | Toimitilavaltaisena kehitettävä alue.                                    |  | LIIKENNEALUE   |  | SUUNNITTELUALUE  |
|  | PIENTALOVALTAINEN ALUE, ASUMINEN   |  | SATAMA-ALUE  |  | SELVITYSALUE, JONKA MAANKÄYTTÖ RATKAISTAAN YLEISKAAVALLA TAI OSAYLEISKAAVALLA    |
|  | HALLINNON JA JULKISTEN PALVELUJEN ALUE                                   |  | SOTILASALUE  |  | MOOTTORIKATU   |
|  | TYÖPAIKKA-ALUE, TEOLLISUUS/TOIMISTO/SATAMA                               | <i>(A)</i>  | Alue, joka muutetaan asunto- ja virkistys-alueeksi, jos yleiskaavakartalla osoitettu muu toiminta siirtyy alueelta pois. |  | PÄÄKATU  |
|  | TEKNISEN HUOLLON ALUE  |  | LUONNONSUOJELUALUE   |  | METRO TAI RAUTATIE ASEMIINEEN  |
|  | KAUPUNKIPUISTO   |  | KULTTUURIHISTORIALLISESTI, RAKENNUS-TÄITEELLISESTI JA MAISEMAKULTTUURIN KÄNNÄLTÄ MERKITTÄVÄ ALUE                         |  | JOUKKOLIIKENTEEN KEHÄMÄINEN RUNKO-LINJA ASEMIINEEN (JOKERI, bussi tai raitiotie) |
| <i>HUV</i><br><i>EA</i>   | Ympärivuotuisena työtilaluona kehitettävä alue. Ekoasumisen kokeilualue. |  | MAAILMANPERINTÖKOHDE   |  | VIIRA, NOPEAN RAITIOTIEN VARAUS  |
|   |  |   |  |  | KÄVELYKESKUSTA   |

