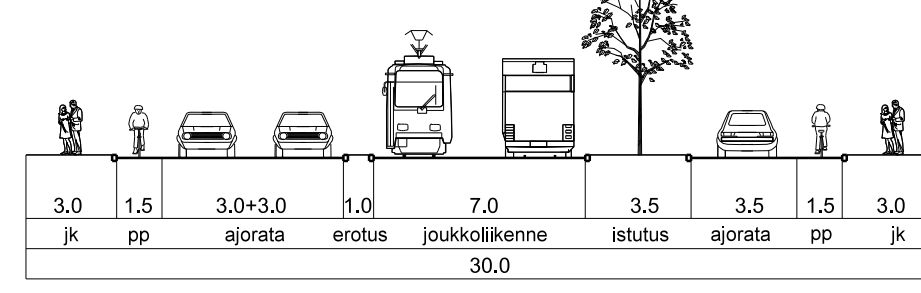




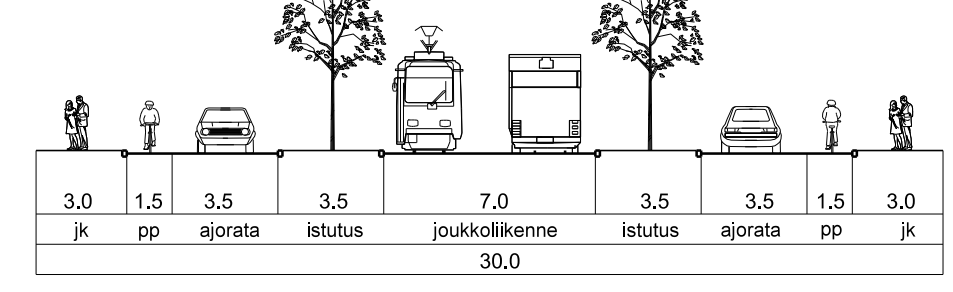
Leikkaus A - A, 1:250



Leikkaus B - B, 1:250



Leikkaus C - C, 1:250



Selite:

■	Jalkakäytävä
■	Pyörätie
■	Pyöräkaista
■	pp/h
■	Istutuskaisla
■	Erotuskaista
■	Pysäkki
■ ■ ■ ■ ■	Suunnittelualan ulkopuolella sijaitseva toiminto

**PASILANKADUN LIIKENNESUUNNITELMA
VÄLILLÄ ESTERINPORTTI KYLLIKINPORTTI**

Piirt. HVe
Laat. HVe
Tark. HVe
Pvm. 13.5.2014

Tasokoordinaatio / Plankoordinaatio: ETRS-GK25	Korkeusjärjestelmä / Höjdsystem: N2000
Piir. n:o 6311-34	K.osa 17
Suhde 1:1000	
Korvaa	
Korvattu	
Ehd.	
Hyv.	

HELSINGIN KAUPUNKISUUNNITTELUVIRASTO LIIKENNESUUNNITTELUOSASTO

