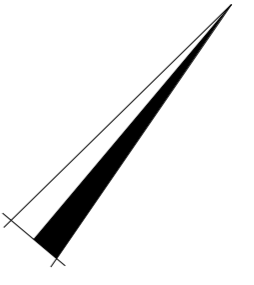
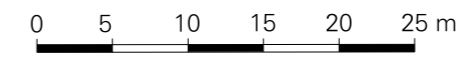
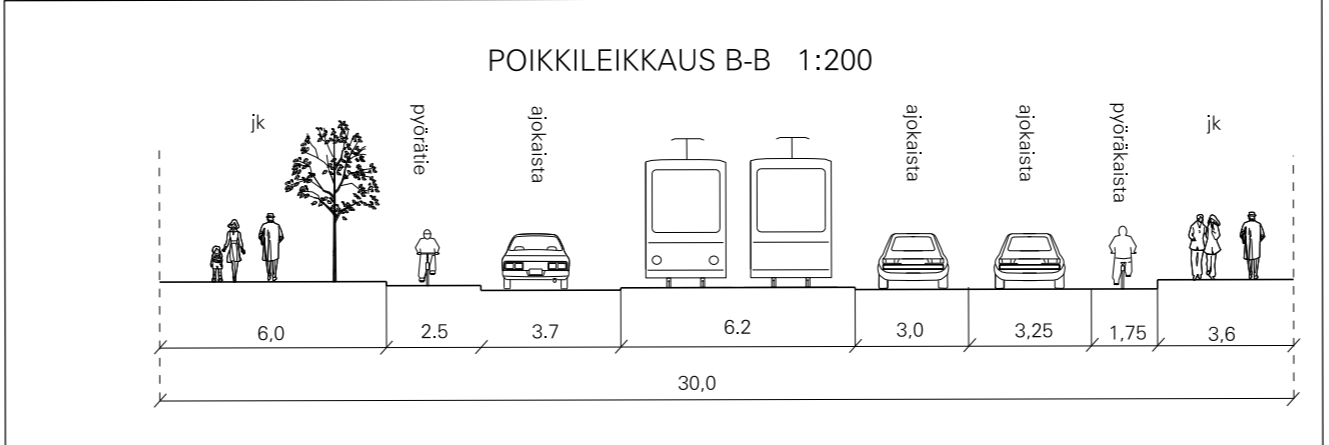
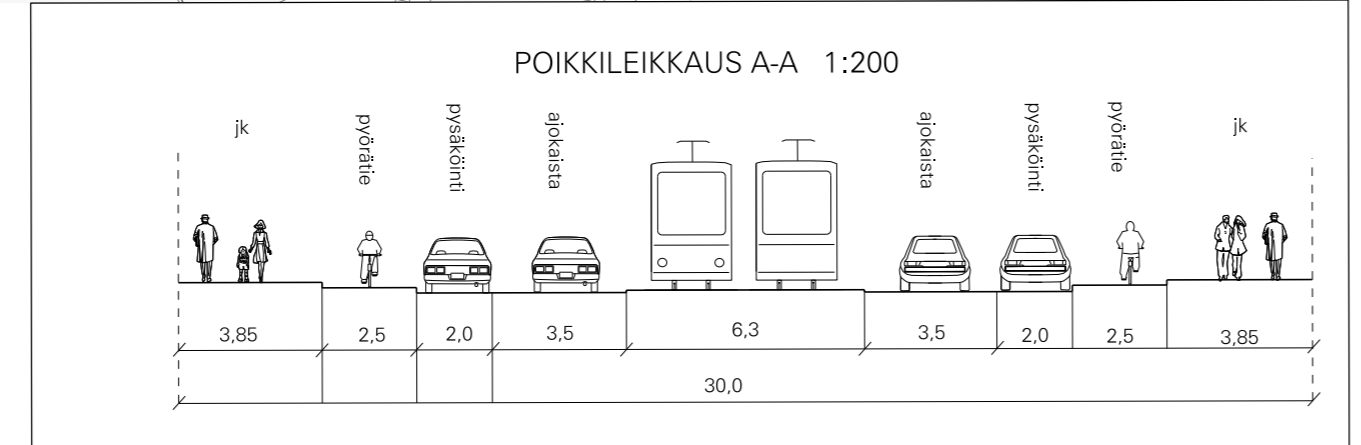


- SELITE**
- - - Suunnitelma-alueen raja
 - ⊞ Liikennevalot
 - Pyöräkaista
 - Pyörätie - eri tasossa kuin jalankulku
 - Jalkakäytävä



Runeberginkadun liikennesuunnitelma välillä Tykistönkatu - Mannerheimintie				Piir. nro	6106-44	K.osa	14
				Suhde	1:500		
Piirt.				Laot.	Tark.	Pvm.	
NP				NP		26.2.2013	
End.				Hyv.			
HELSINGIN KAUPUNKISUUNNITTELUVIRASTO LIIKENNESUUNNITTELUOSASTO							