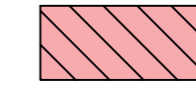



Helsingin kaupungin osuus hankealueesta 17 323 m<sup>2</sup>



Maanalaista pysäköintilaitostointia palvelevat tilat 6 317 m<sup>2</sup> / kerros, yhteensä 12 634 m<sup>2</sup>



Ajoyhteydet, kuitut ja tekniset tilat yhteensä 3 002,5 m<sup>2</sup>, josta 1. kerroksessa 2 552,5 m<sup>2</sup> ja 2. kerroksessa 450 m<sup>2</sup>



Maanpäälliset sisäänkäyntirakennukset:

Pohjoinen: kerrosala 80 kem<sup>2</sup>, bruttoala 112 brm<sup>2</sup>, tilavuus 525 m<sup>3</sup>




Eteläinen: kerrosala 66 kem<sup>2</sup>, bruttoala 92 brm<sup>2</sup>, tilavuus 440 m<sup>3</sup>

Pohjoinen sisäänkäyntirakennus

Hankealueen raja

Hakaniemen Merikeuhkoteatteri Oy:n tontti

Eteläinen sisäänkäyntirakennus

Muut.	Selitys	Pvm	Tehnyt	Pvm	Hyv.
Tilaaaja	 		Hanke		
			Hakaniemen pysäköintilaitos		
Suunnitteluvaihe			Kaavavaiheen suunnittelu		
Suunnittelija	 AFRY Finland Oy PL 500 (Jaakonkatu 3), 01621 VANTAA Puh. 010 3311		Piirustuksen sisältö		
			Vuokra-aluekartta		
Mittakaava					1:1000
Piirt.	23.3.2021		Koordinaattija ja korkeusjärj.		ETRS-GK25, N2000
Suunn.	23.3.2021		Suunnittelu	Vaihe	Piirustusnumero
Tark.	23.3.2021				Muutos
			<b>YHT</b>	<b>KS</b>	<b>001 - 002</b>