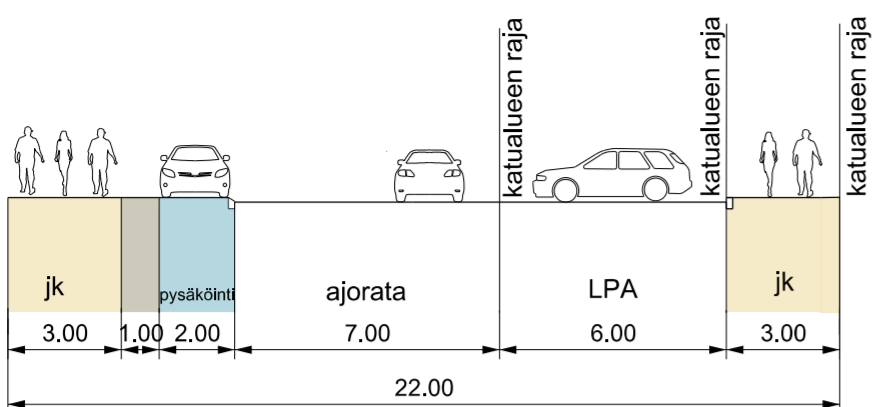
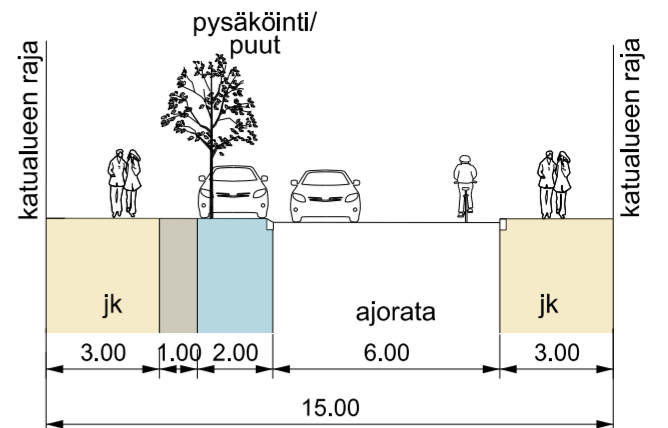


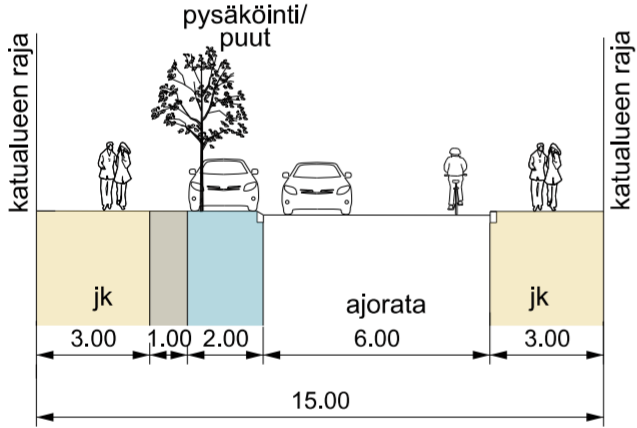
**PITKÄLUODONKATU**  
Leikkaus A-A



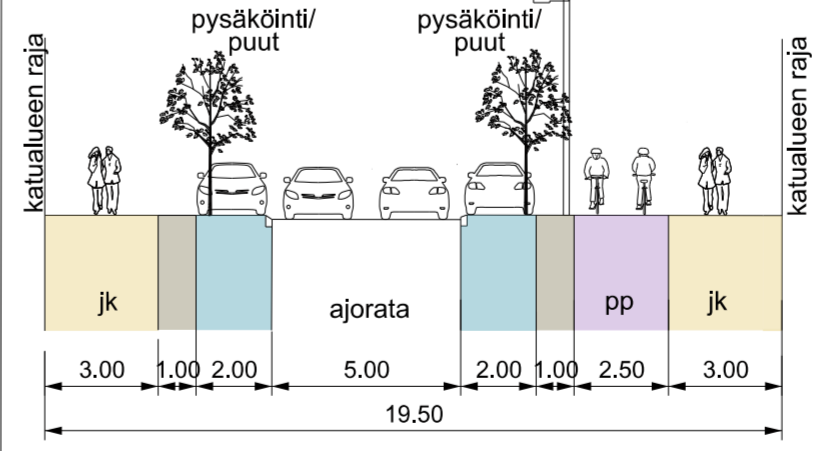
**VARISLUODONKATU**  
Leikkaus C-C



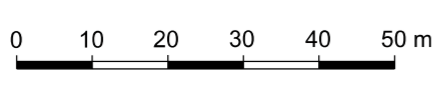
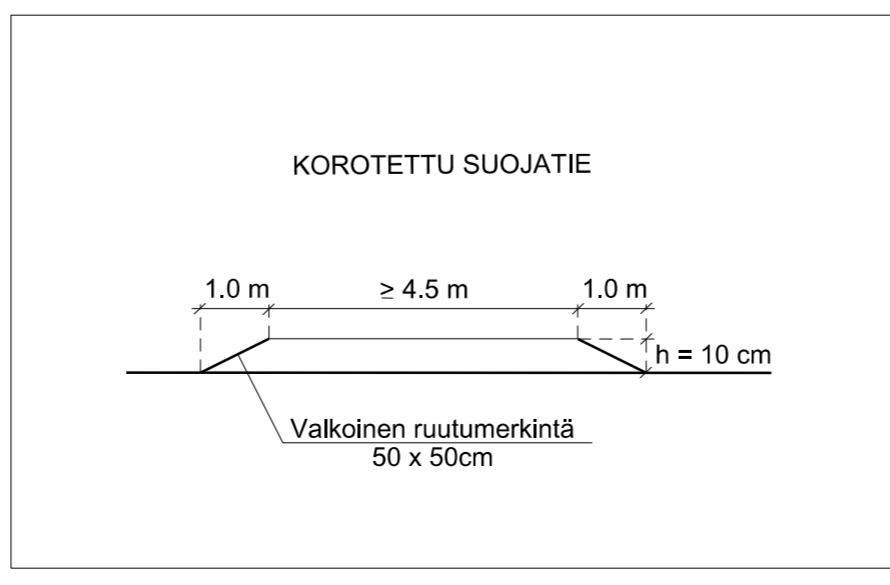
**PITKÄLUODONKATU**  
Leikkaus B-B



**STANSVIKIN RANTAKATU**  
Leikkaus D-D



- SELITE**
- Suunnitelma-alueen raja
  - - - Kaava-alueen raja
  - Jalkakäytävä / jalankulku puistossa
  - Yhdistetty jalankulku ja pyörätie / yhdistetty jalankulku ja pyörätie puistossa
  - Likimääräinen yleiselle jalankululle ja pyöräilylle varattu alueen osa
  - Likimääräinen yleiselle jalankululle ja pyöräilylle varattu alueen osa, jolla huoltoajo on sallittu
  - Aukiomainen alueen osa, joka varataan yleiselle jalankululle, polkupyöräilylle ja jolla pelastusajo on sallittu
  - Pyörätie jalankulun tasossa
  - Pysäköinti
  - Pyöräpysäköinti
  - Koroke / erotuskaista
  - Istutuskaista
  - Uusi istutettava puu
  - Asemakaavan 12580 mukainen uusi kerosala



Helsinki Kaupunkiympäristön toimiala Liikenne- ja katusuunnittelu

Kaupunginosa 49, Laajasalo

**KESKUSKORTTELIN LIIKENNESUUNNITELMA**

Liikennesuunnitelma		Piirustusno	Päiväys
Mittakaava	Diariinro HEL 2016-013020	<b>7002</b>	5.11.2019
1:1000	Hanke 1665_5		Muutettu pvm 22.09.2020
	Asemakaava 12580	Tasokoordinaatio ETRS-GK25	Hyväksyjä Reetta Putkonen
	Käsittelyt I Kylk 5.11.2019	Korkeusjärjestelmä N2000	Tarkastanut Jouni Korhonen
	II Kylk 22.09.2020		Laalinut Otto Tarnanen