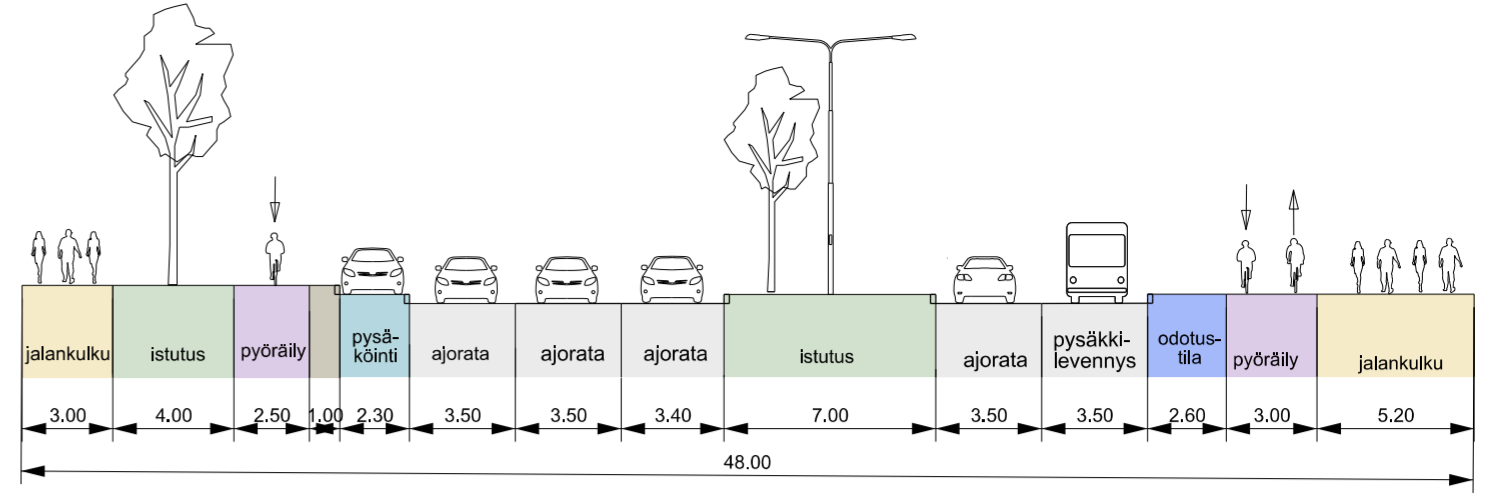
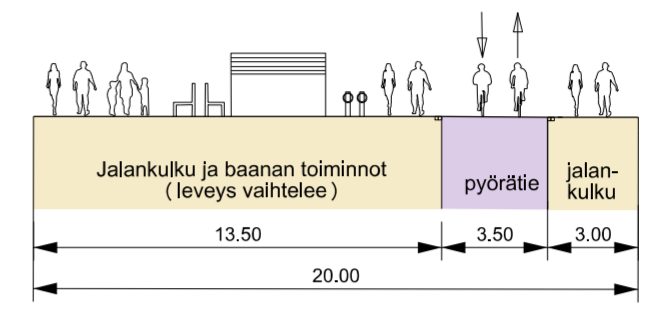


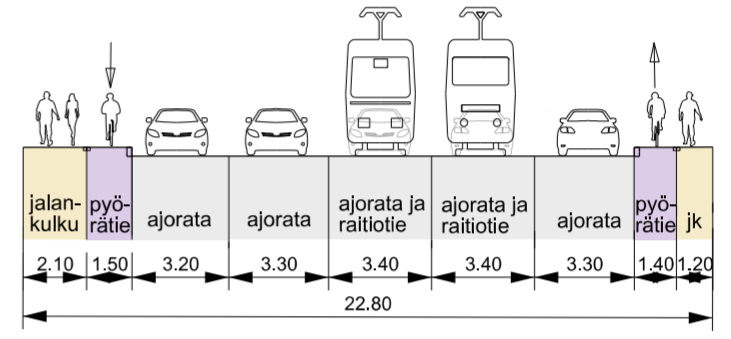
POHJOINEN RAUTATIEKATU
Leikkaus D-D



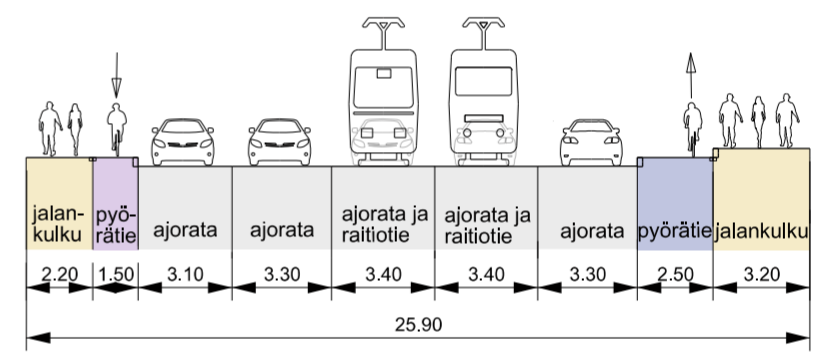
BAANA
Leikkaus A - A



MECHELININKATU
Leikkaus B-B



MECHELININKATU
Leikkaus C-C



SELITE

- Suunnitelma-alueen raja
- Kaava-alueen raja
- Liikennevalot
- Jalkakäytävä / yleiselle jalankululle varattu alueen osa tontilla
- Yhdistetty jalankulku ja pyörätie / yleiselle jalankululle ja polkupyöräilylle varattu alueen osa tontilla
- Pyörätie jalankulun tasossa
- Pyöräkaista
- Pyörätie, 3-taso
- Ajorata
- Istutuskaisa
- Koroke / erotuskaisa
- Pysäkki
- Raitiotie
- Pysäköinti
- Asemakaavan 12629 mukainen rakennusala

Helsinki Kaupunkiympäristön toimiala Liikenne- ja katusuunnittelu

Kaupunginosa 04, Kamppi

**MARIAN KASVUYRITYSKAMPUKSEN ALUEEN
LIIKENNESUUNNITELMA**

Liikennesuunnitelma			
Mittakaava	Diariinro	Piirustusno	Päiväys
1:1000	HEL 2012-006163	7014	26.11.2019
	Hanke	0808_2	Muutettu pvm
	Asemakaava	12629	Hyväksyjä
	Käsitellyt	26.11.2019	Reetta Putkonen
I	Kylk		Tarkastanut
II	Kylk		Jouni Korhonen
		Korkeusjärjestelmä N2000	Laalinut
			Otto Tarnanen

