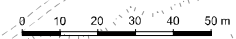
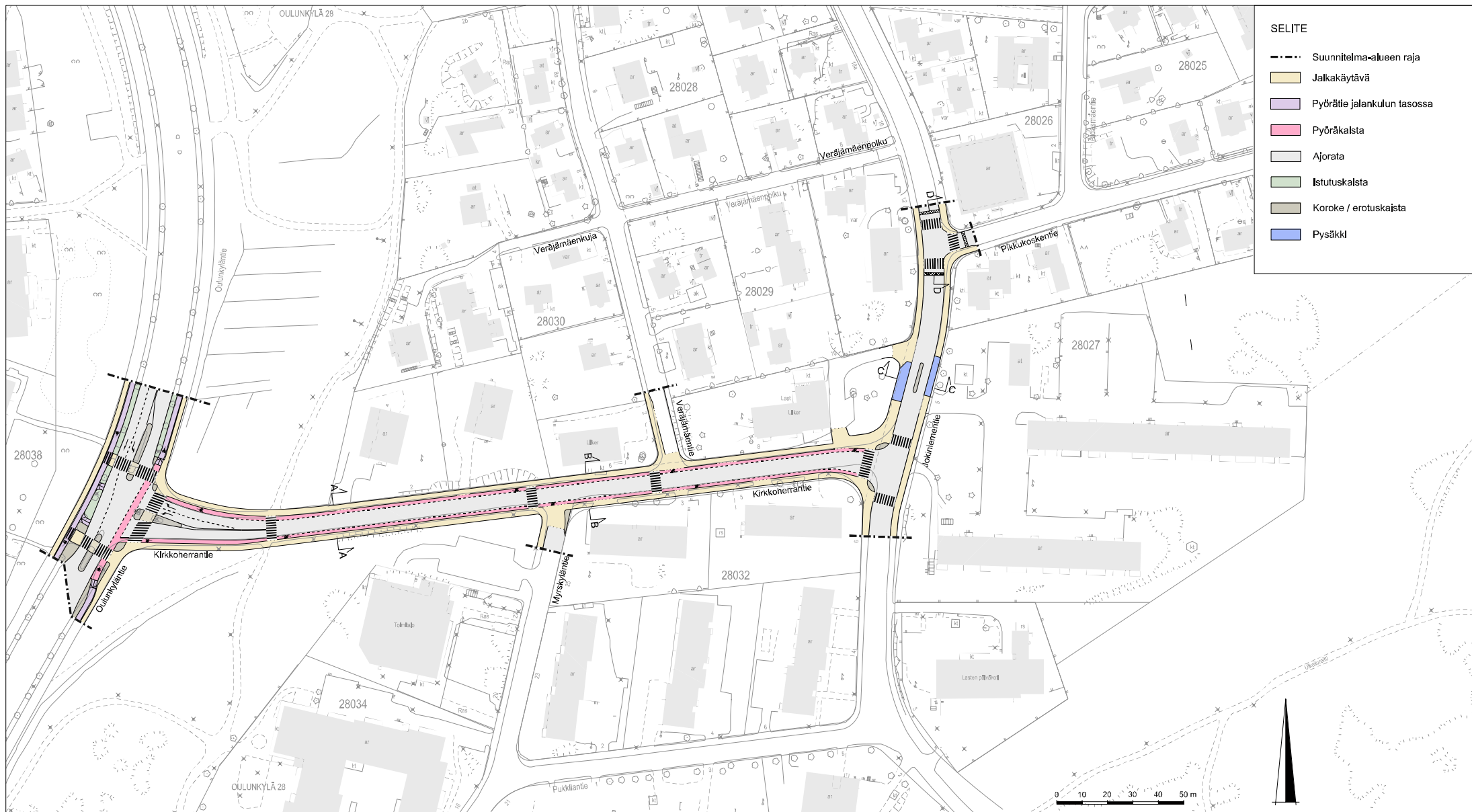
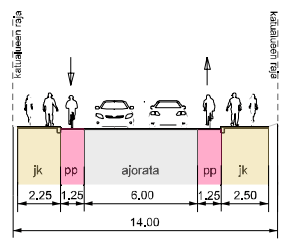


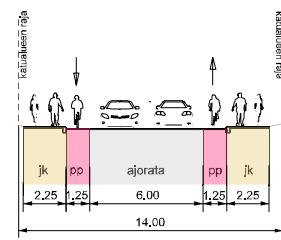
- SELITE**
- Suunnitelma-alueen raja
 - Jalkakäytävä
 - Pyörätie jalankulun tasossa
 - Pyöräkalsta
 - Ajourata
 - Istutuskalsta
 - Koroke / erotuskalsta
 - Pysäkki



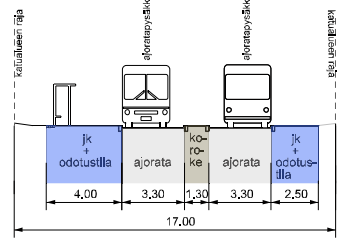
KIRKKOHERRANTIE
Leikkaus A - A



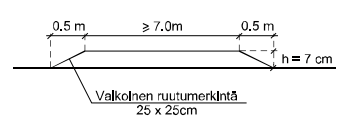
KIRKKOHERRANTIE
Leikkaus B - B



JOKINIEMENTIE
Leikkaus C - C



LEIKKAUS D - D / KOROTETTU LIITYMÄ



Helsinki Kaupunkiympäristön toimiala		Liikenne- ja katusuunnittelu	
Kaupunkiosasto 28, Oulunkylä			
KIRKKOHERRANTIEN LIIKENNESUUNNITELMA			
Liikennesuunnitelma		Päiväys	
Mittakaava	Diagrammi HEL 2016-012847	6888	19.3.2019
1:1000	Hänke 2241_8	Muutettu pvm	-
Asemakaava	12527	Hyväksytty	Reetta Putkonen
Käyttötarkoitus	19.3.2019	Tasokoordinaatio	Jouni Korhonen
II		Korkeusjärjestelmä	Laadittu
		N2000	Karl Tenkanen