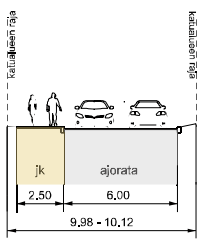
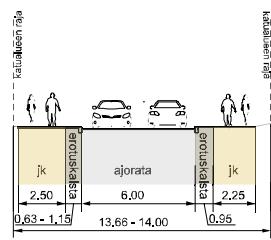


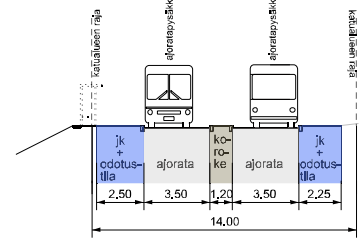
LARIN KYÖSTIN TIE
Leikkaus A - A



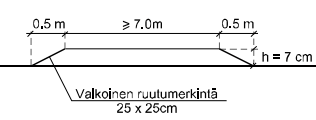
JOKINIEMENTIE
Leikkaus B - B



JOKINIEMENTIE
Leikkaus C - C



LEIKKAUS D - D / KOROTETTU SUOJATIE



Helsinki		Kaupunkiympäristön toimiala		Liikenne- ja katusuunnittelu	
Kaupunginosa 28, Oulunkylä					
LARIN KYÖSTIN TIEN POHJOISOSAN JA SEN LÄHIALUEIDEN LIKENNESUUNNITELMA					
Liikennesuunnitelma					
Mittavaa	Diagrammi	HEL 2016-012847	Piirustusnumero	6887	Päätöksen pvm
1:1000	Hänke	2241_7	Asemakaava	12527	Hyväksytty
	Käsitelmä	19.3.2019	Tasokoordinaatisto	ETRS-GK25	Tarkastanut
	II		Korkeusjärjestelmä	N2000	Laadnut
					Jouko Korhonen
					Reetta Putkonen
					Jouko Korhonen
					Kari Tenkanen