













SELITE

-  Liikenneväylät
-  Jalkakäytävä
-  Shared space
-  Pyörätie jalankulun tasossa
-  Pyöräkaista, maalattu
-  Pyöräkaista
-  Pyörätie, 3-taso
-  Istutuskalsta
-  Koroke / erotuskalsta
-  Pysäkki
-  Joukkoliikennekalsta
-  Pysäköinti

Helsinki Kaupunkiympäristön toimiala Liikenne- ja katusuunnittelu

Kaupunginosa 00, Kaupunginosa nro

HERTTONIEMEN METROKORTTELIN YMPÄRISTÖN LIIKENNESUUNNITELMA

Liikennesuunnitelma / Liikenteen ohjaussuunnitelma / Liikennejärjestely / Liikenteen yleissuunnitelma

Mittakaava	1:1000	Diagrammi	HEL 0000-000000	Pilvustunnus	LUONNOS	Päiväys	00.00.201x
Hanke	0000_0	Asemakaava	00000	Tasokoordinaatio	ETRS-GK25	Muutettu pvm	00.00.0000
Käsitellyt	I	Korkeusjärjestelmä	Kylk/Lksp00.00.201x	Korkeusjärjestelmä	N2000	Hyväksytyt	Xxxxx XXXXXX
	II		Kylk/klrfe00.00.0000			Tarkastetut	Xxxxx XXXXXX
						Laaditut	Xxxxx XXXXXX

