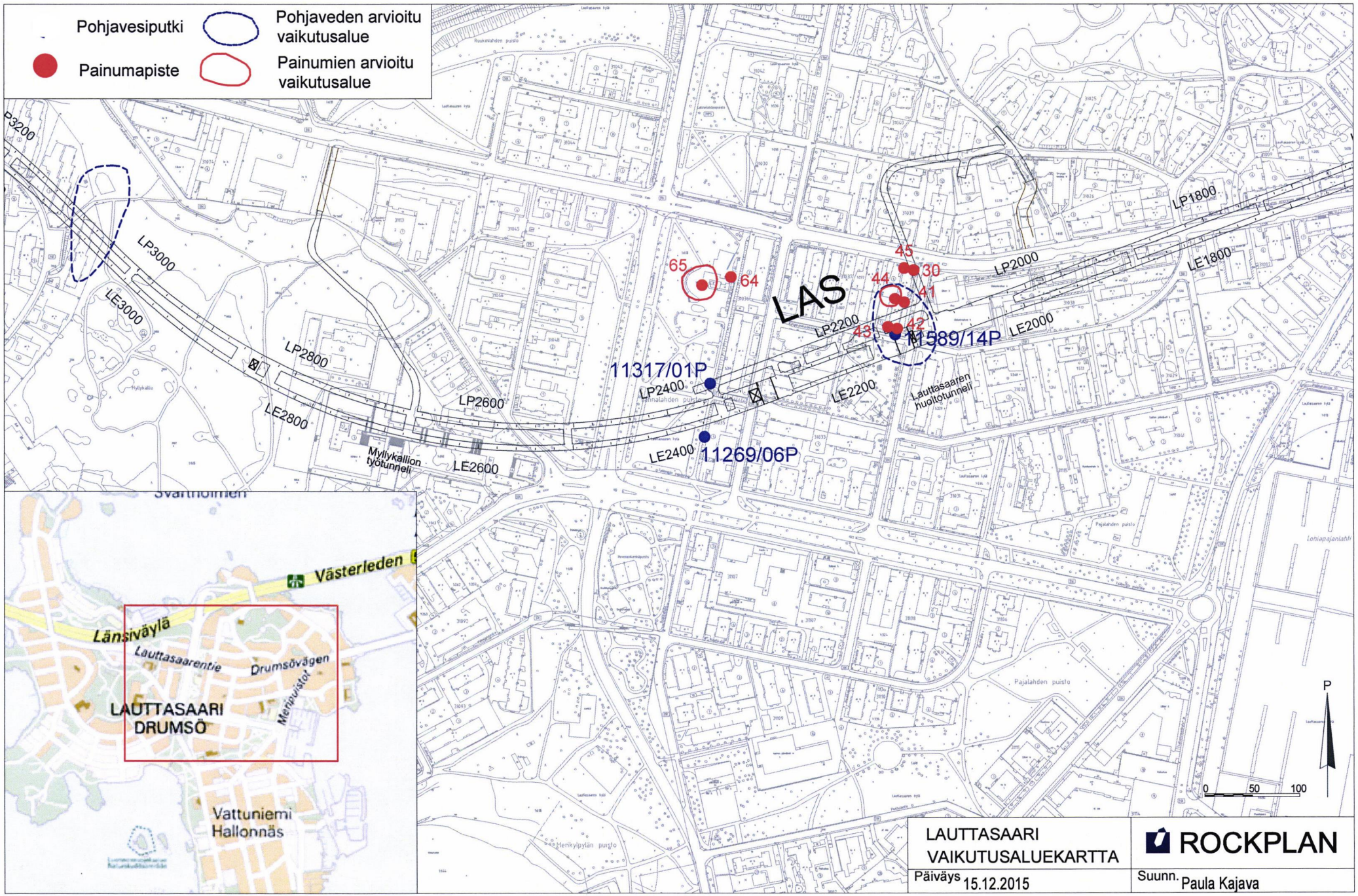

LAUTTASAARI
VAIKUTUSALUEKARTTA

ROCKPLAN

Päiväys 15.12.2015

Suunn. Paula Kajava

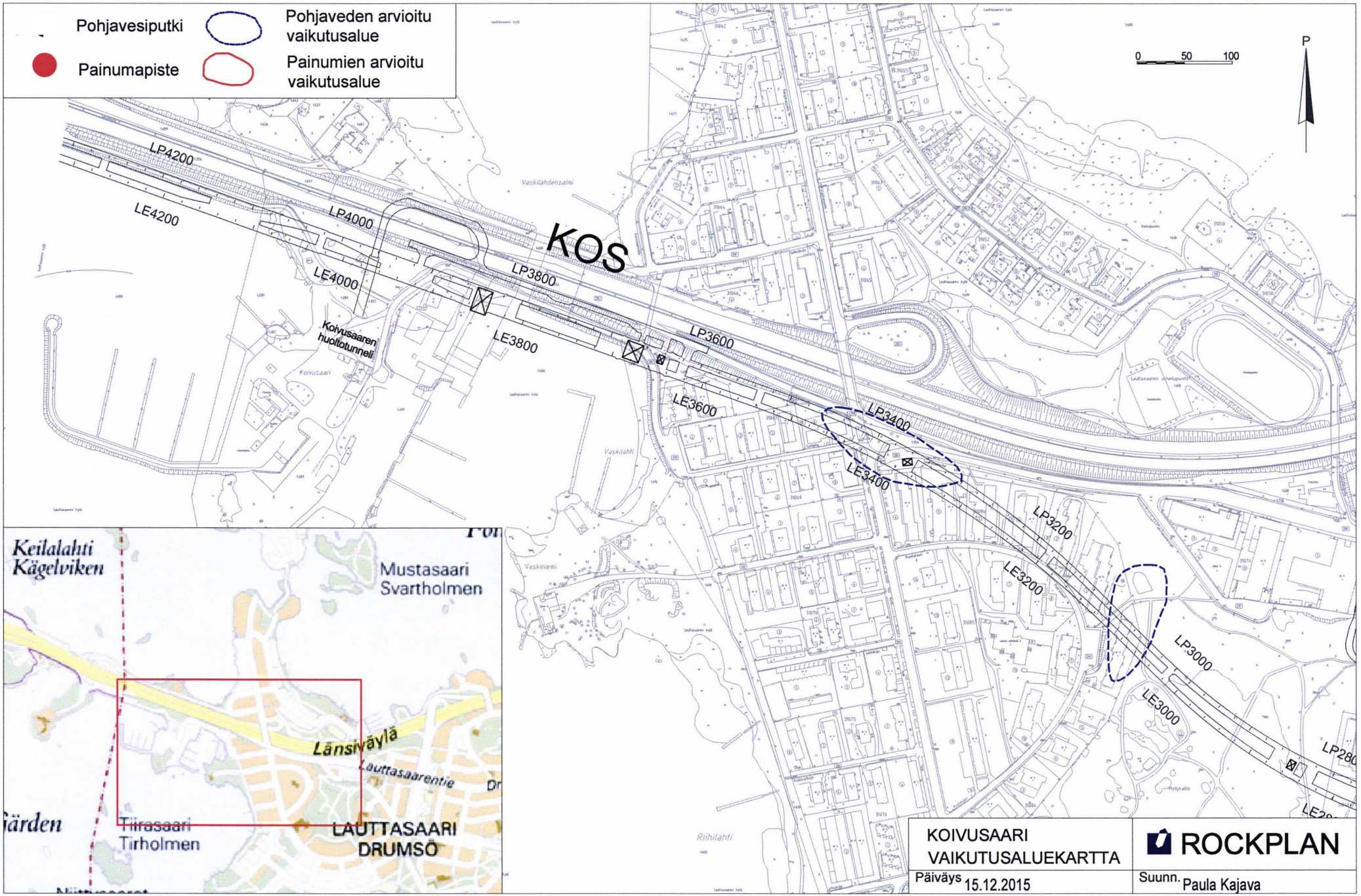

KOIVUSAARI
VAIKUTUSALUEKARTTA

ROCKPLAN

Päiväys 15.12.2015

Suunn. Paula Kajava

KEILANIEMI
VAIKUTUSALUEKARTTA

ROCKPLAN

Päiväys 15.12.2015

Suunn. Paula Kajava

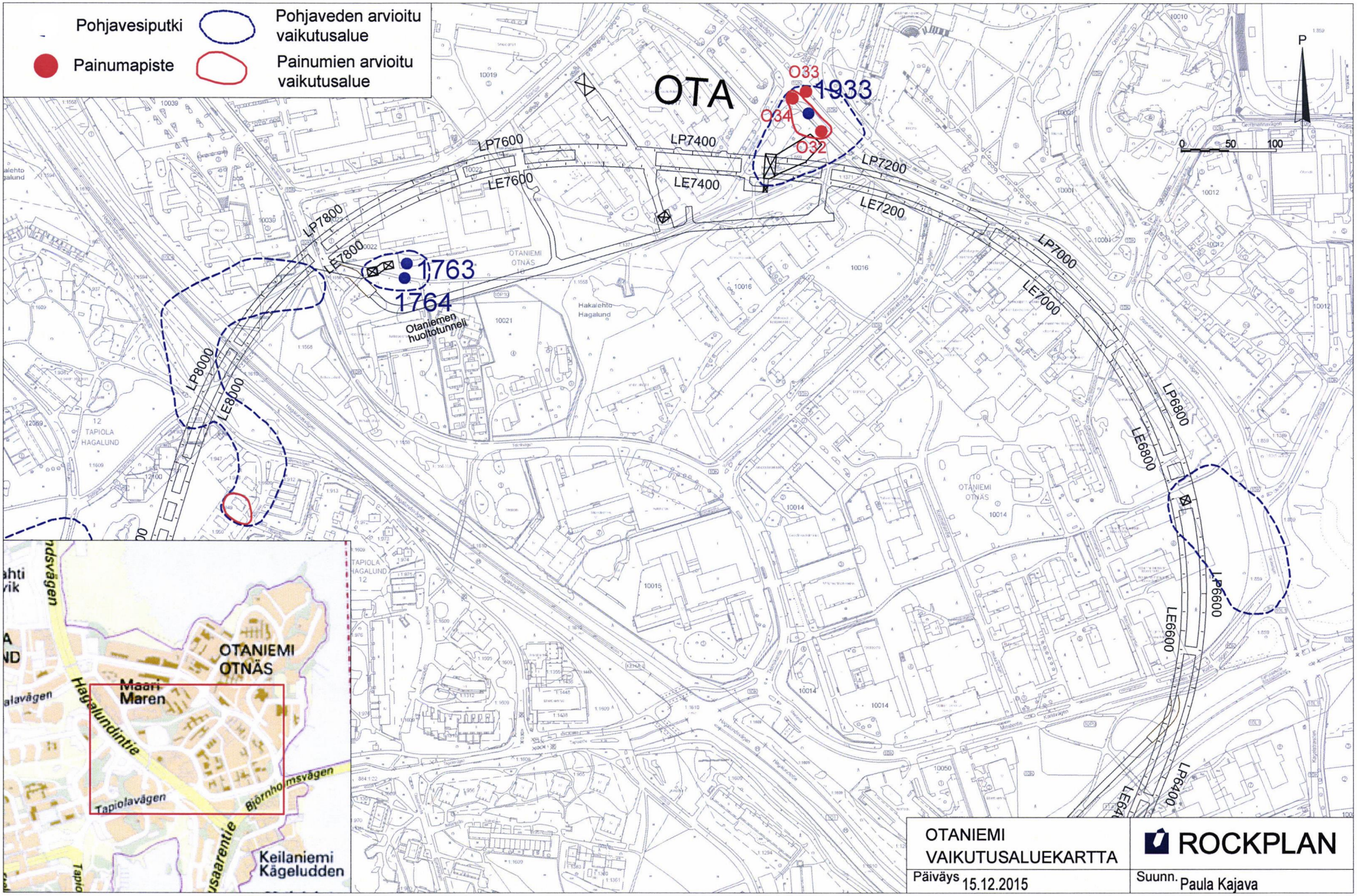

OTANIEMI
VAIKUTUSALUEKARTTA

ROCKPLAN

Päiväys 15.12.2015

Suunn. Paula Kajava

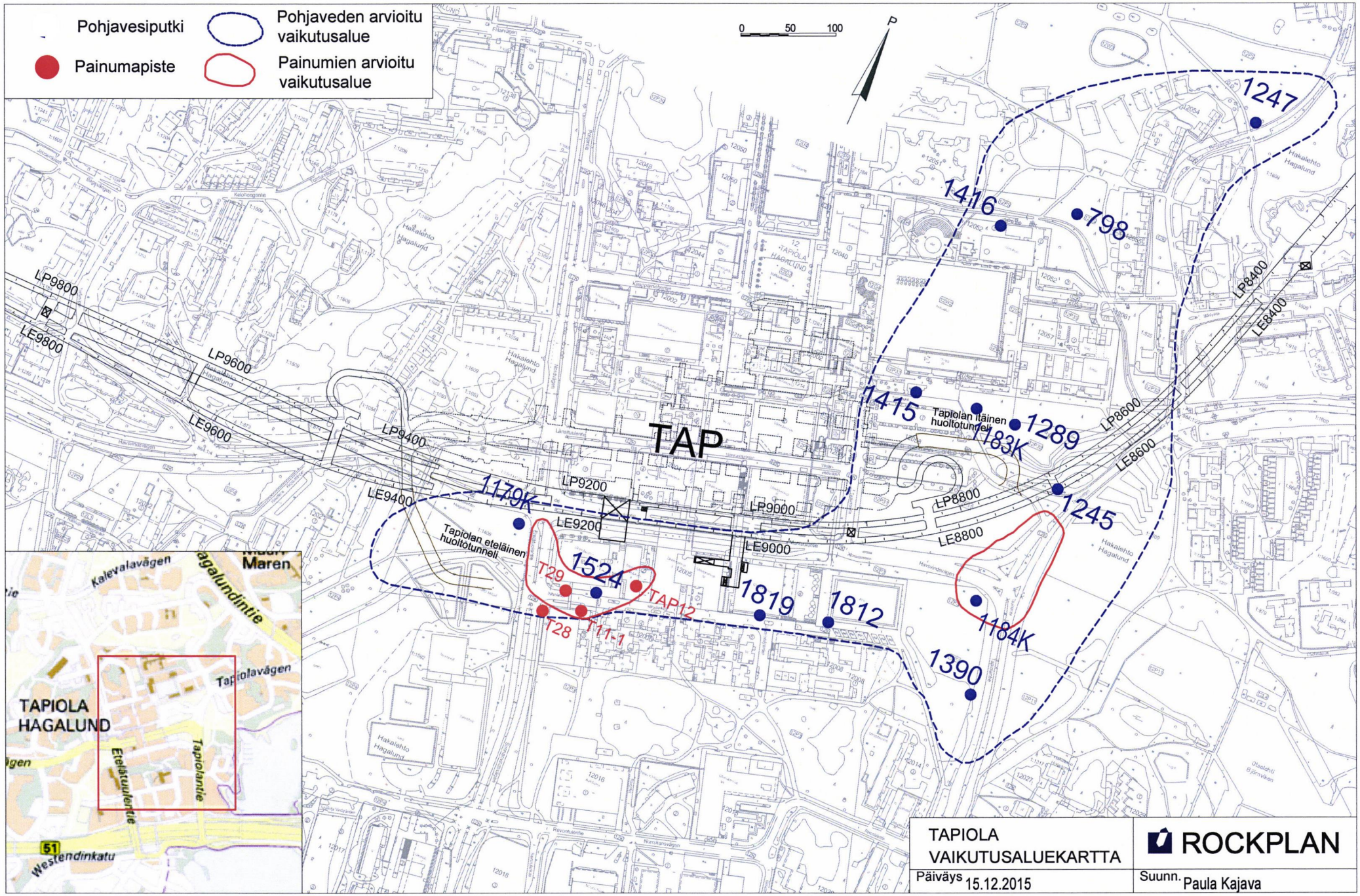

TAPIOLA VAIKUTUSALUEKARTTA

ROCKPLAN

Päiväys 15.12.2015

Suunn. Paula Kajava

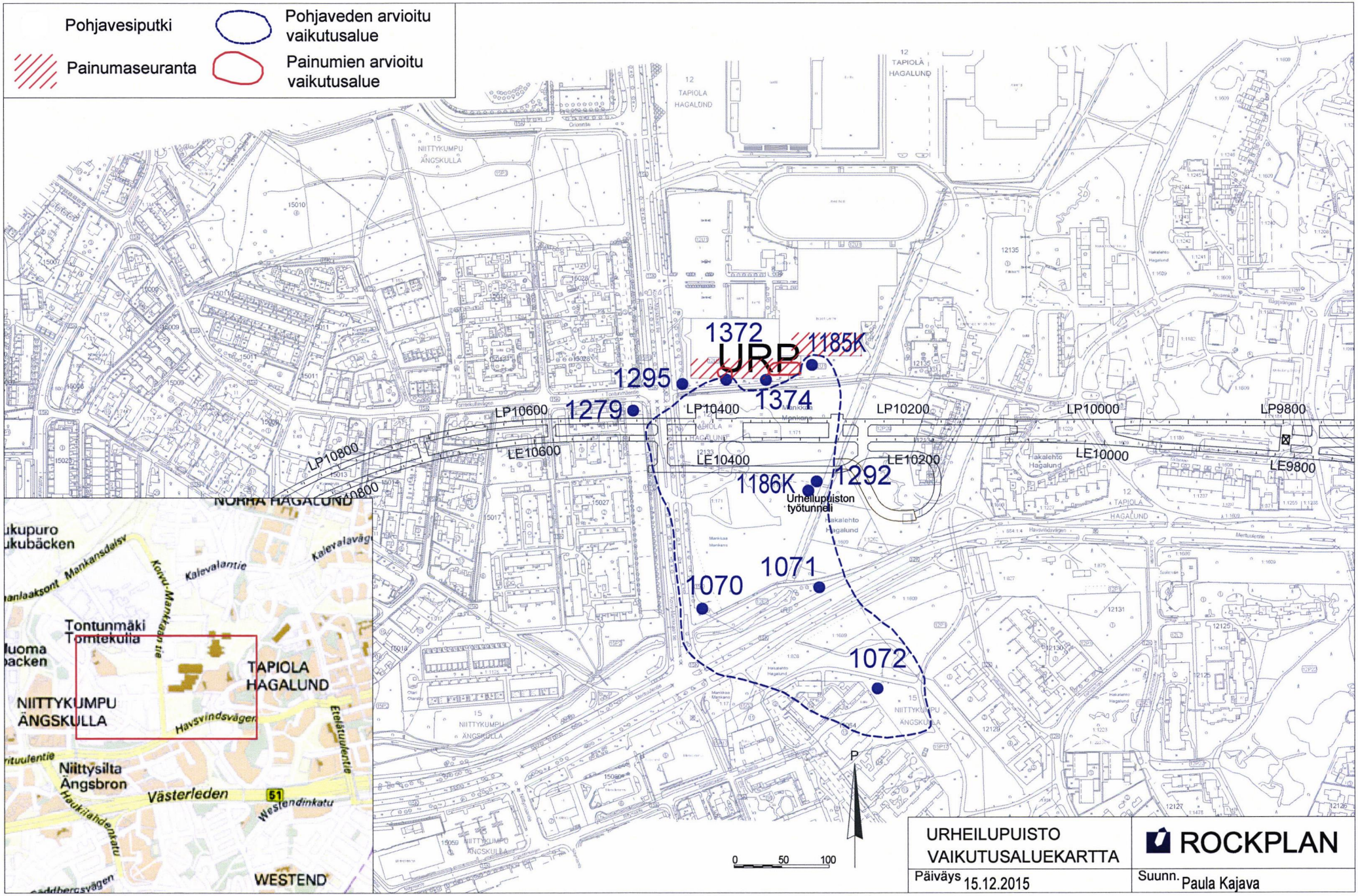
Pohjavesiputki
Painumaseuranta
Pohjaveden arvioitu vaikutusalue
Painumien arvioitu vaikutusalue
URP
1372
1185K
1295
1374
1279
1186K
1292
1071
1070
1072
LP10600
LP10400
LP10200
LP10000
LP9800
LP10800
LE10600
LE10400
LE10200
LE10000
LE9800
Urheilupuiston työtunneli
NORRA HAGALUND
TAPIOLA HAGALUND
NIITTYKUMPU ÄNGSKULLA
Tontunmäki Tomtekulla
Niittysilta Ängsbron
Havsvindsvägen
Västerleden
Westendinkatu
WESTEND
0 50 100
URHEILUPUISTO VAIKUTUSALUEKARTTA
ROCKPLAN
Päiväys 15.12.2015
Suunn. Paula Kajava

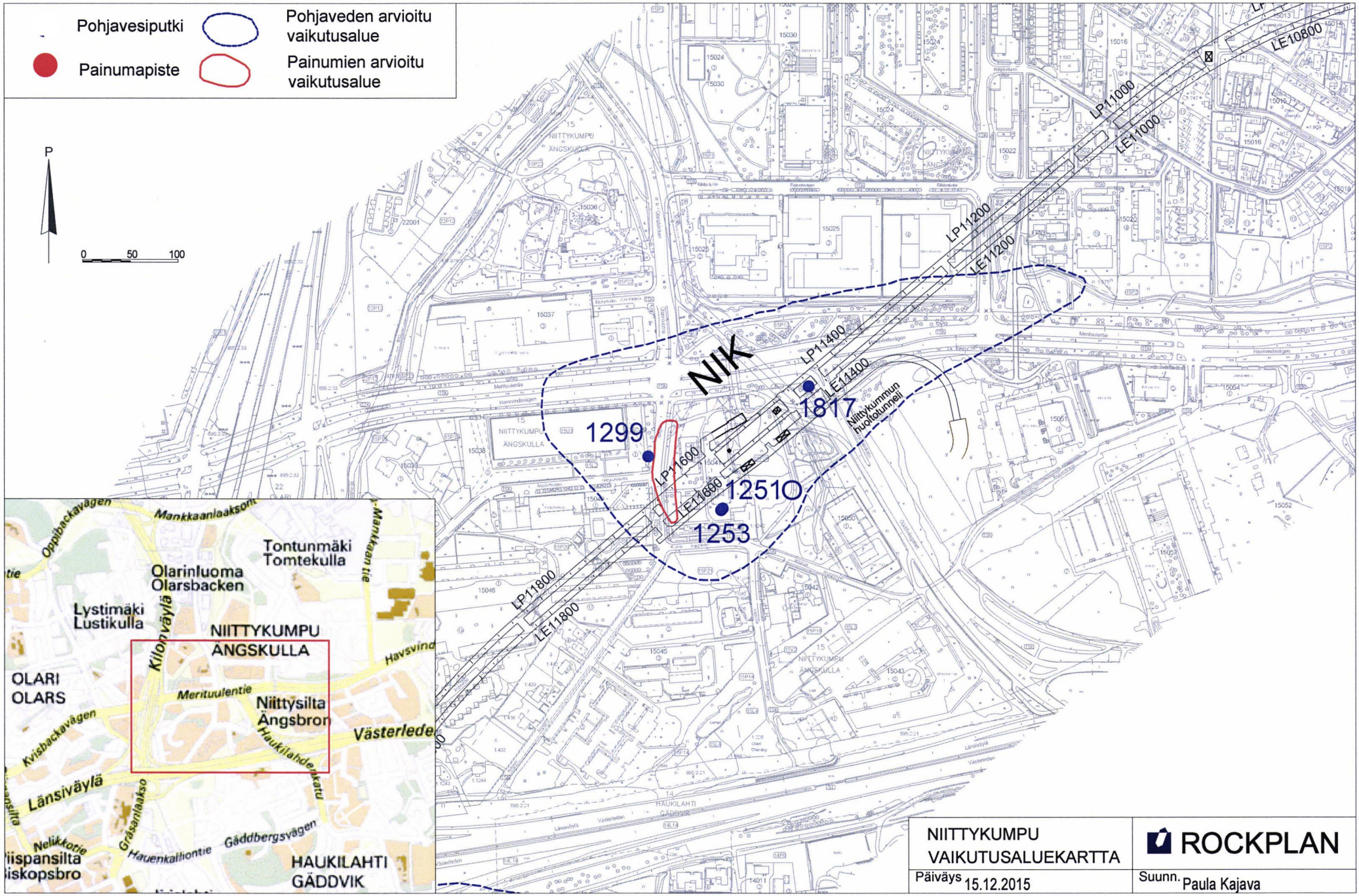

NIITTYKUMPU
VAIKUTUSALUEKARTTA

ROCKPLAN

Päiväys 15.12.2015

Suunn. Paula Kajava

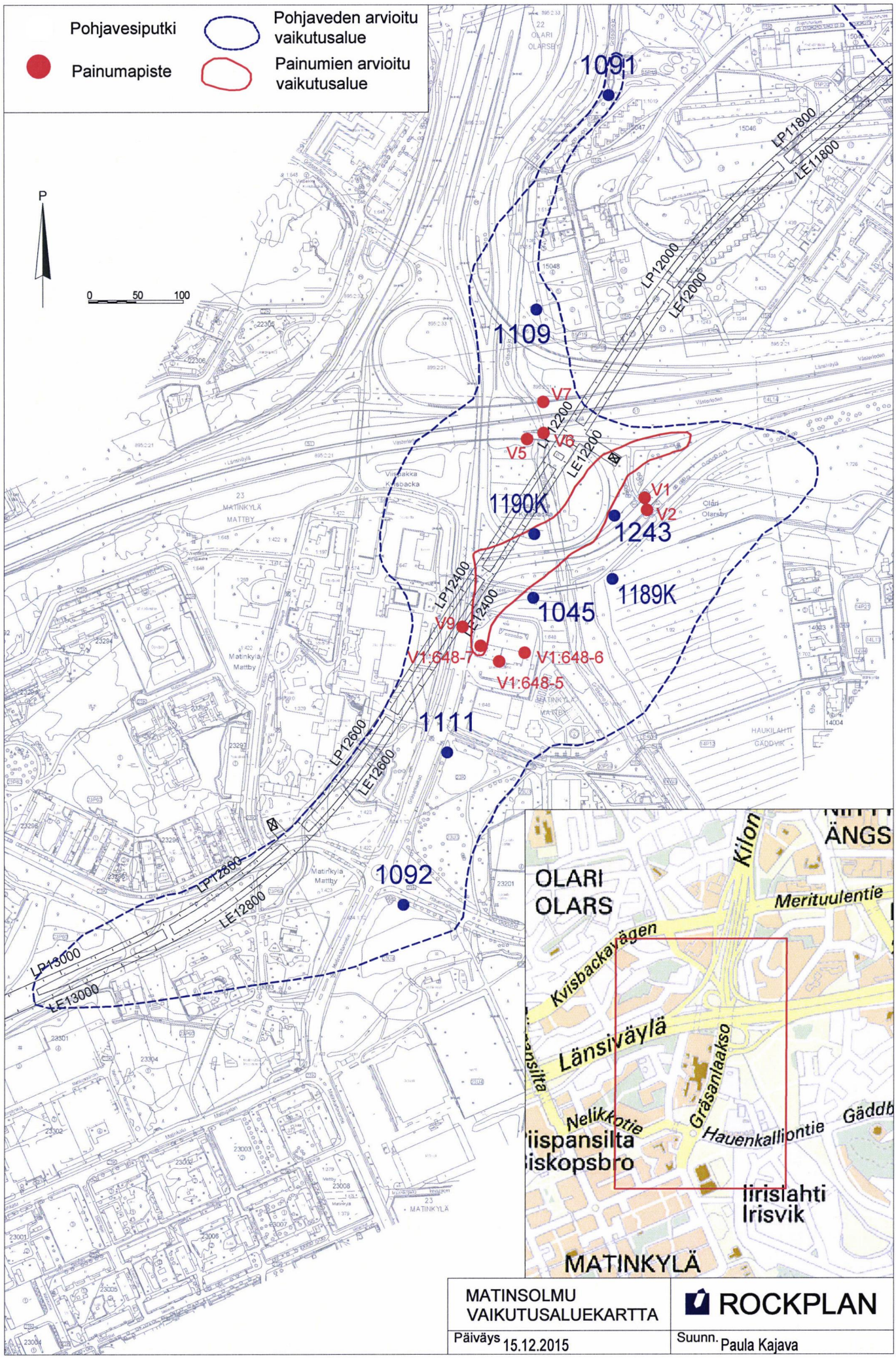

MATINSOLMU VAIKUTUSALUEKARTTA	ROCKPLAN
Päiväys 15.12.2015	Suunn. Paula Kajava

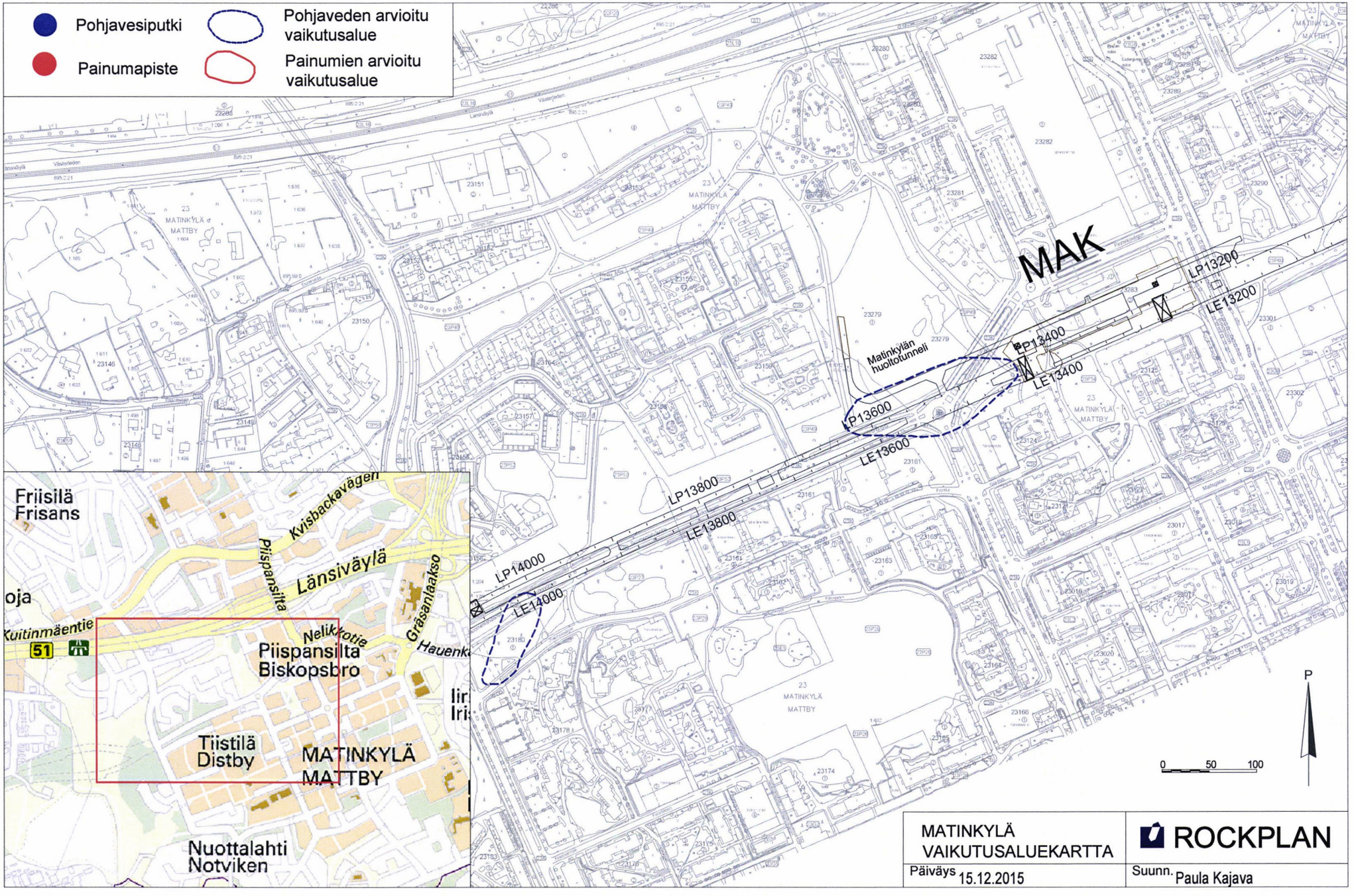
Pohjavesiputki
Painumapiste
Pohjaveden arvioitu vaikutusalue
Painumien arvioitu vaikutusalue
MAK
LP13200
LE13200
LP13400
LE13400
LP13600
LE13600
LP13800
LE13800
LP14000
LE14000
Matinkylän huoltotunneli
MATINKYLÄ
MATTBY
Friisilä
Frisans
Kvisbackavägen
Piispansilta
Länsiväylä
Nelikkotie
Gräsänlaakso
Kuitinmäentie
51
Piispansilta
Biskopsbro
Tiistilä
Distby
MATINKYLÄ
MATTBY
Nuottalahti
Notviken
P
0 50 100
MATINKYLÄ
VAIKUTUSALUEKARTTA
ROCKPLAN
Päiväys 15.12.2015
Suunn. Paula Kajava