

**Helsingin kaupungin liikuntaviraston julkaisu,
sarja B, julkaisu 50**

HIETARANNAN UIMARANTA

HISTORIASELVITYS

LIIKUNTAVIRASTO

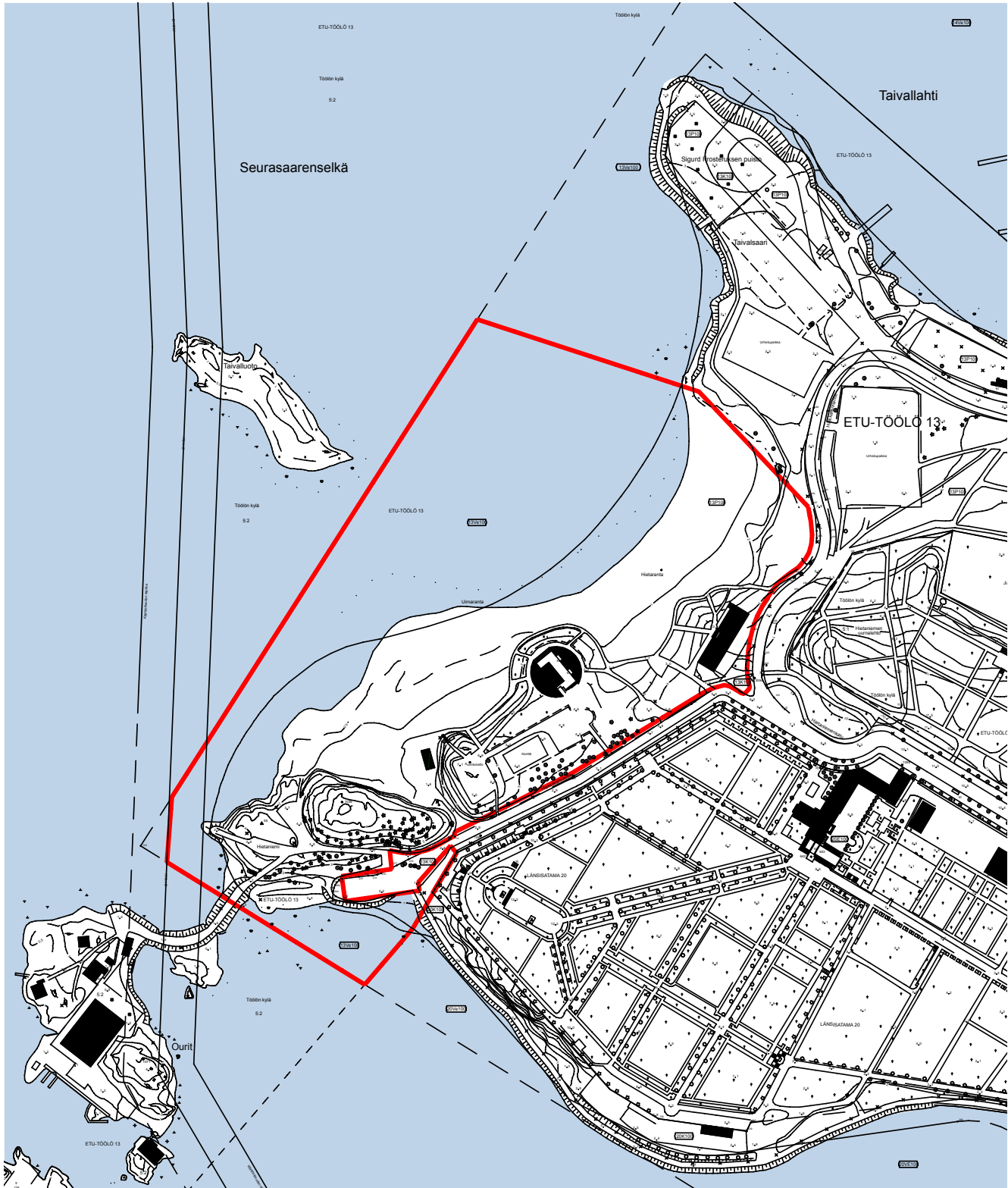
MA-ARKKITEHDIT

2015

Kansikuva: Pojat urheilemassa Hietarannan uimarannalla 1945. (Hgin kaupunginmuseon kuva-arkisto. Valokuvaaja Väinö Kannisto.)

Sisällysluettelo

1. Johdanto	5
1.1 Taustaa	5
1.2 Työryhmä	5
2. Uimarannan kehitys	7
2.1 Uimarannan synty	7
2.2 Gunnar Taucherin suunnitelmat vuodelta 1930	8
2.2.1 Asemapiirros	8
2.2.2 Pukeutumispaviljonki	10
2.2.3 Keittiörakennus	12
2.2.4 Mukavuuslaitos	14
2.3 Asemakaava vuodelta 1941 ja kiinteistökartta vuodelta 1946	18
2.4 Ilmavalokuva 1960-luvulta	20
2.5 Istutussuunnitelma 1970-luvulta	23
2.6 Uusi kahvilarakennus vuodelta 2011	24
3. Uimarannan kalusteet ja varusteet	26
3.1 Pelailu ja kuntoilu	26
3.2 Leikki	31
3.3 Kalusteet	32
3.4 Taide	35
Lähteet	37
Kuvailulehti	38



Tarkastelualueen rajaus. Pohjana kantakartta vuodelta 2013.

1. Johdanto


1.1 Taustaa

Tämä historiaselvitys on koottu palvelemaan uimarannalle tehtäviä kunnostussuunnitelmia. Historiaselvitys on apuväline uimarannan eri alueiden kehittämistavoitteiden määrittelyssä ja yksityiskohtaisten perustussuunnitelmien laatimisessa. Selvitys tuo esiin kaavassa suojellun arvopuistoalueen vaiheita ja vanhojen rakennusten kuten puukeutumispaviljongin, keittiörakennuksen ja mukavuuslaitoksen historiaa. Vanhat valokuvat kertovat vapaa-ajan kuntoilu- ja harrastuslajeista.

MA-arkkitehdit Oy on laatinut alueelle yleissuunnitelma vuonna 1999 ja sen päivitys on aloitettu 2013. Vuonna 2011 uimarannalla tapahtui suuri muutos, kun uusi kahvilarakennus valmistui. Yleissuunnitelman päivitys ottaa kantaa uusien toimintojen sijoittumiseen ja sen pohjalta laaditaan toteutussuunnitelmia alueen kunnostamiseksi vuonna 2015.

1.2 Työryhmä

Hietarannan uimarannan yleissuunnitelman päivityksen ja historiaselvityksen on tilannut Helsingin kaupungin liikuntavirasto. Liikuntavirastosta työtä on ohjannut Hannu Airola. Suunnittelukonsultteina toimivat MA-arkkitehdit Oy työryhmässään maisema-arkkitehdit Riikka Nousiainen ja Marja Mikkola.



*Hietarannan uimarannan puisto kuvattuna rakentuvalta Hietaniemen hautausmaalta 1920-30 -lukujen taitteessa. Voimassa olevassa asemakaavassa kuvassa näkyvä kenttä on suojeltu s-1 merkinnällä.
S-1: Kulttuurihistoriallisista ja maisemallisista syistä pääosin avoimena hoidettava alueen osa.
(Hgin kaupunginmuseon kuva-arkisto. Valokuvaaja Kalle Havas.)*

2. Uimarannan kehitys

2.1 Uimarannan synty

1910-luvun lopussa satamatoimikunta pohti Helsinkiin sijoitettavien uusien satamien sijaintia. Vapaasataman paikaksi suunniteltiin Taivaltahtea, jolloin myös nykyisen Hietarannan uimaranta olisi jäänyt sataman alle. Suunnitelmista päätettiin luopua, mutta uimarannan paikalle kaavailtiin kuitenkin öljysataman varastointialuetta. Rahatoimikamarin edustajat, jotka ajoivat varastohanketta, vierailivat kuitenkin alueella ja ihastuivat paikalla olleeseen hietikkoon. Rantaa oli käytetty tuohon aikaan suurien hiekkamäärien varastointiin, jotka oli kaupungin toimesta otettu merenpohjasta. Kasat olivat aikojen kuluessa painuneet kokoon ja levinneet ympäristöön muodostaen kiinteäpintaisen hiekkarannan. Pian tämän jälkeen rahatoimikamari teki esityksen kaupunginvaltuustolle uimarannan perustamisesta, joka hyväksyttiin 13.11.1929. Samalla valtuusto myönsi varat alueen kunnostamiseen ja kaunistamiseen sekä tarpeellisten rakennusten pystyttämiseen. (Helsingin kaupungin historia V osa, s. 28-30.)

Hietaniemi on geologialtaan mannerjäätikön reunaan syntynyttä reuna muodostumaa, jota muinaisen meren aallot ovat myöhemmin muokanneet, joten hiekkavaraston leviäminen ei yksin selitä laajaa ja paksua hiekkakerrosta, joka jatkuu pitkälle Hietaniemen hautausmaalle ja Töölöön.

2.2 Gunnar Taucherin suunnitelmat

2.2.1 Asemapiirros

Gunnar Taucher suunnitteli Hietarannan uimarannalle tarvittavat rakennukset, pukeutumispaviljongin, keittiörakennuksen ja mukavuuslaitoksen. Suunnitelmat on päivätty vuoden 1930 lopussa. Rakennusten suunnitelmien yhteydessä on esitetty asemapiirros, jossa on näytetty rakennusten paikat sekä liikenne- ja puistojärjestelyt rannalla.


Suunnitelmassa Hietaniemenkatu laajeni esplanadityyppiseksi puistoksi, jossa oli ympäriajettava pyöreä osa ja sen päätteenä suorakaide ennen nykyistä Hiekkarannantietä ja paviljonkia. Pukeutumispaviljonki on sijoitettu keskeisesti sommitelman päätteeseen. Paviljonki on toteutettu suunniteltuun paikkaan, mutta katusommitelmasta ainostaan Hietaniemenkadun eteläreuna kulkee suunnitellulla paikallaan. Kadun päätteksi suunnitellun puiston olisi suonut toteutuvan, jolloin pukeutumispaviljongin sijainti olisi tullut ymmärrettävämmäksi. Pyöreään puisto-osaan oli suunniteltu kehämäisesti puuistutukset sekä Hietaniemenkadulle nelirivinen puukujanne.

Asemapiirroksessa on esitetty monta uimaranta-alueelle sijoitettavaa kenttää, joista kapea suorakaiteen muotoinen sekä sen vieressä eteläpuolella sijaitseva kenttä ovat toteutuneet. Samoin puoliympyrän muotoinen kenttä lähinnä rantaa on toteutunut. Sille paikalle rakennettiin uusi kahvilarakennus vuonna 2011. Muut kentät kuten pyöreä kenttä kallion päällä eivät ole toteutuneet.

Pohjoisrajalle on piirretty jokin tummempi kapea rakennelma, mutta sen tarkempaa tietoa asemapiirroksesta ei saa. Rakennelma voi olla esim. pukukoppirivistö. Se näkyy samanlaisena esimerkiksi sivun 18 kartassa. Myös liikenneympyrän pohjoispuolelle on piirretty rakennus, joka voisi ehkä olla jokin oleva, purettavaksi ajateltu rakennus, koska sijoittuu katujen päälle. Pukeutumispaviljongin rannan ja meren välissä kulkee katkoviiva, joka kuvastaa mahdollisesti rantareittiä.

2.2.2 Pukeutumispaviljonki

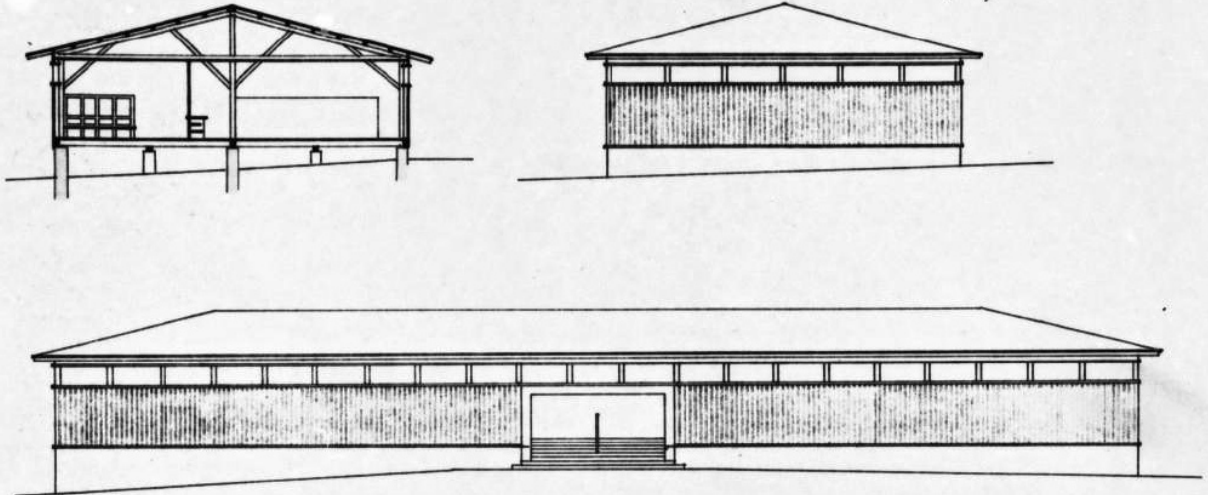
Pukeutumispaviljongista suunniteltiin noin 40 m pitkä ja 15 m leveä rakennus. Rannan puolelta rakennukseen nousee keskeisesti portaat. Rakennuksen toinen puoli oli varattu miehille ja toinen naisille. Vuonna 1939 rakennusta laajennettiin ja vuonna 1957 Sotainvalidien naisjaosto muutti rakennuksen eteläpään kesäkahvilaksi. Rakennus on ollut huonossa kunnossa ja pukeutumistilat on siirretty uuden kahvilan yhteyteen. Töölö ry ja Töölöläinen Oy ostivat talon vuonna 2013 ja ovat kunnostamassa sitä toimisto- ja kokoontumistiloiksi.



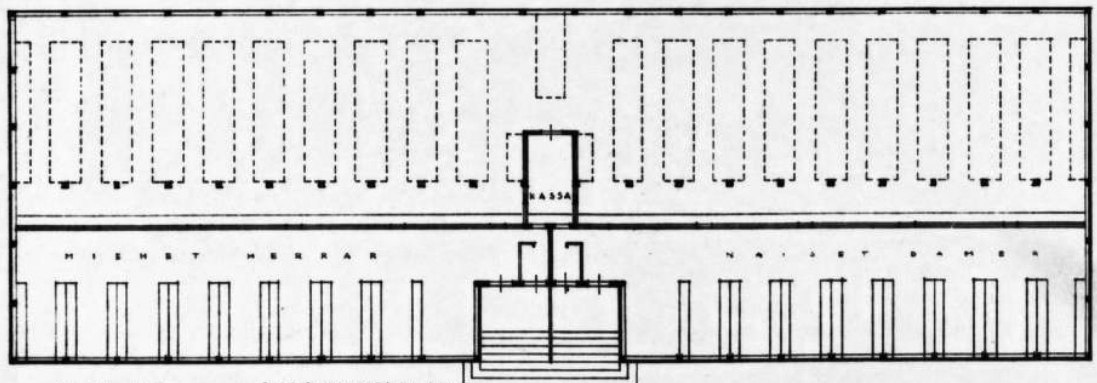
Gunnar Taucherin suunnittelema pukeutumispaviljonki/ kahvila syksyllä 2012.

H I E T A R A N T A
 PUKEUTUMISPAVILJONKI
 S A N D S T R A N D
 A V K L A D N I N G S P A V I L J O N G

Helsingin kaupungin julkisrakennusten tarkastuslautakunta ei ole mitään muistutusta tätä julkisrakennusta vastaan ja julkaisi sen valokuvan.
 Helsingin kaupunki, loppu 8. p:nä 1930
 Kaupungin puolesta:
Gunnar Taucher



RANNAPUOLEINEN JULKISIVU FAJAD MOT STRANDEN



Tarkastettu muistutuksetta. Granskad utan anmärkning, intygat.
 Helsingin kaupungin rakentamiskomitea. Helsingfors stads driftkommitté.
 Marras. kuun 25 p:nä 1930. den 25 november 1930.
 Viron puolesta: *Gunnar Taucher* Es. officio



62 VII 2

HELSINGIN KAUPUNGIN RAKENNUSKANTO	HELSINGIN KAUPUNGIN BYGG- OCH HÖJNERÄKENDNING
27 E 130	Gunnar Taucher
Alueen Alueen	J. 97

Gunnar Taucherin suunnittelema pukeutumispaviljonki vuodelta 1930. (Kaupunginarkisto.)

2.2.3 Keittiörakennus

Keittiörakennus terasseineen ja mukavuuksilaitos oli rakennettu uimaranna eteläpään kallioiden väliseen solaan. Rakennuksen merenpuoleisessa osassa sijaitivat keittiö, kellari ja varastot sekä tarjoilualue. Itäpuolen siipi oli ilmeisesti huoltorakennuskäytössä. 1930-luvun ilmakuviosta voidaan todeta, että huoltorakennus ja keittiörakennus on yhdistetty katoksella. Rakennuksen rannan puolelle on hiekalle asetettu pöytiä ja penkkejä. Varsinaista terassirakennetta ei ole.

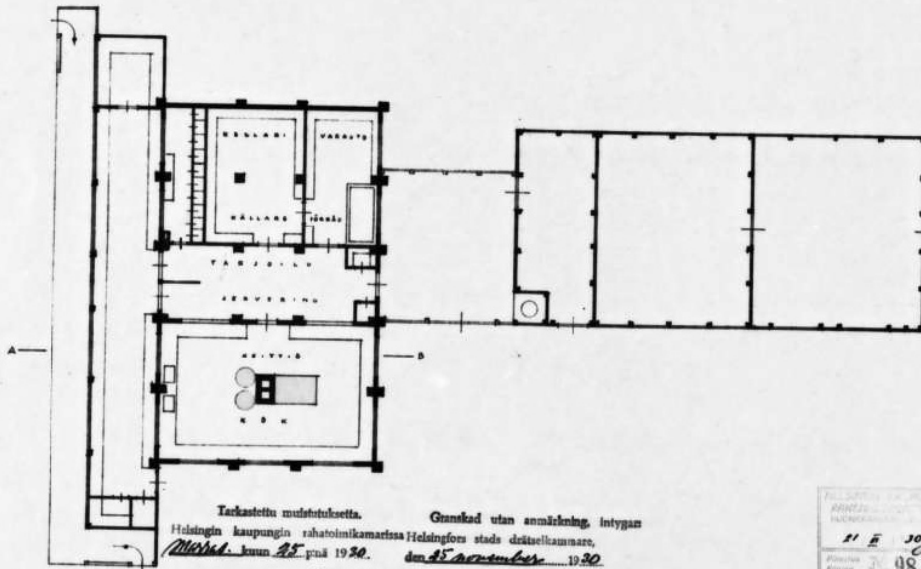
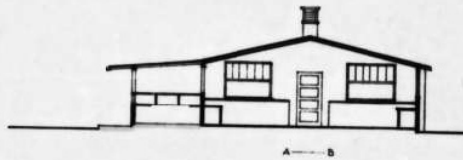
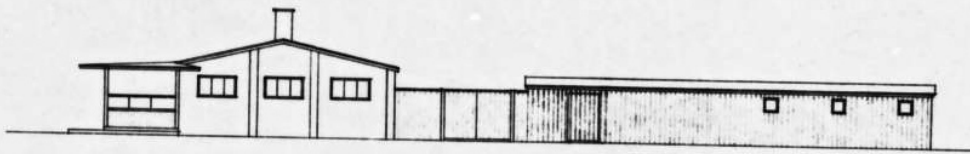
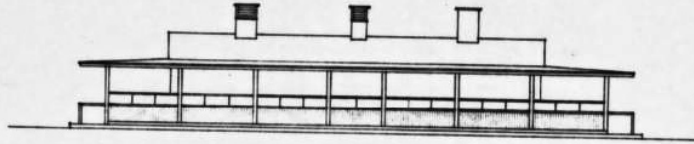


Valokuva vuodelta 1937, jossa keittiörakennuksen terassi on täynnä väkeä. (Hgin kaupunginmuseon kuvaarkisto. Valokuva Foto Roos.)

H I E T A R A N T A
 KEITTIÖRAKENNUS
 S A N D S T R A N D
 KÖKSBYGGNADEN

*Helingsin kaupungin julkisrakennustalon keittiö- ja ruokailusali-
 rakennus on suunniteltu ja valmistettu kaksipolvisena
 vuonna 1930 ja se on valmistettu kaksipolvisena.*

*Helingsin, kunn. p:nä 19
 Suomeksen puolesta.*



Tarkastettu muistutuksesta.
 Helingsin kaupungin rahatoimikammarissa Helingsfors stads deputeratkammar.
 Alkuperä. kunn. p:nä 25 p:nä 1930.
 Vain puolesta

Gunnar Taucherin suunnittelema.
 Helingsfors stads deputeratkammar.
 den 25 november 1930.

Gunnar Taucher
 In offitio

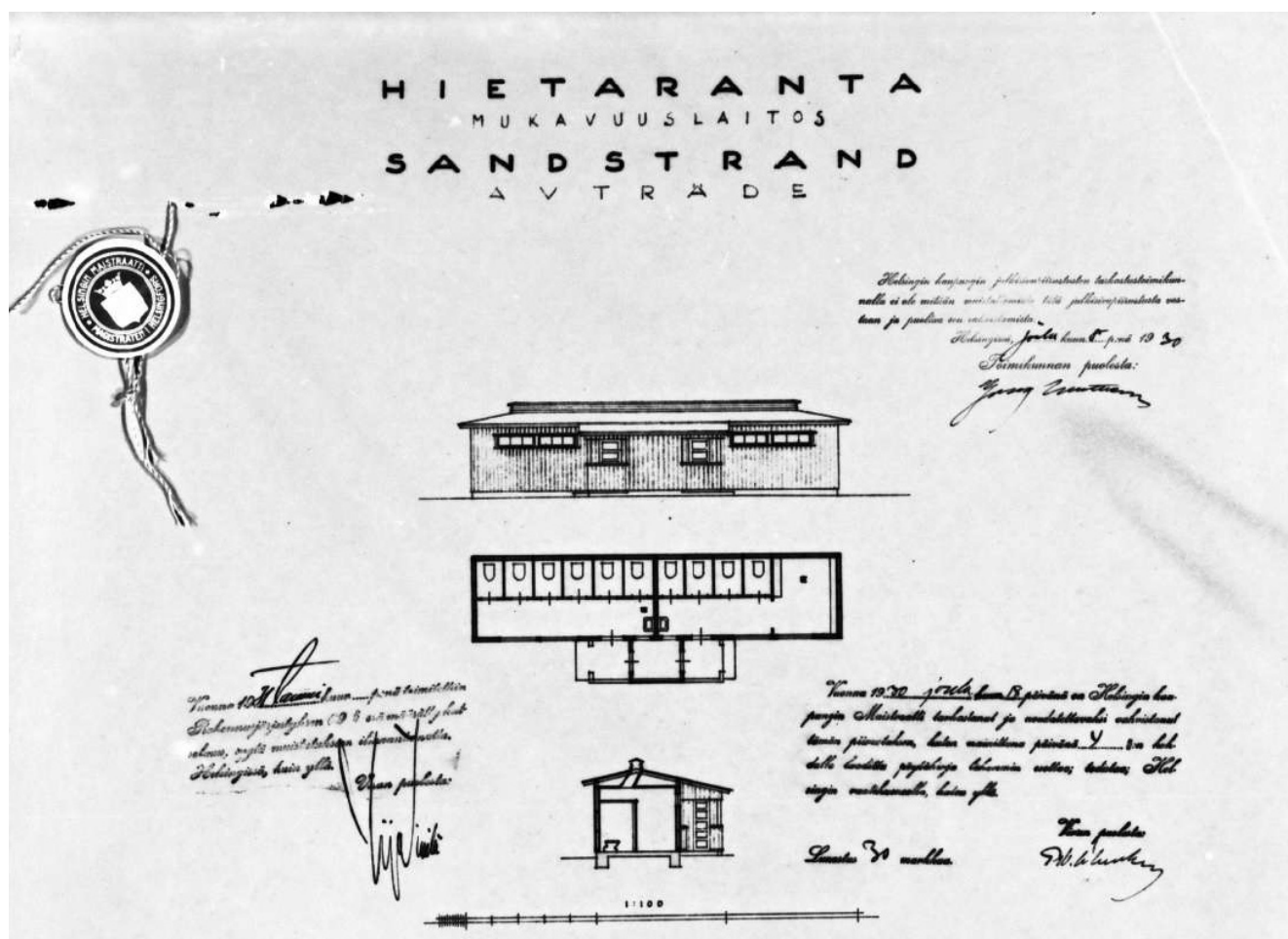
HELSINGIN KAUPUNGIN ARKITEHTITOIMISTO HELSINGIN KAUPUNGIN SUUNNITTELUKESKUS	HELSINGIN KAUPUNGIN ARKITEHTITOIMISTO HELSINGIN KAUPUNGIN SUUNNITTELUKESKUS
11 E 30	
Piirustus Alue 98	

63 VII

Gunnar Taucherin suunnittelema keittiörakennus vuodelta 1930. (Kaupunginarkisto.)

2.2.4 Mukavuuslaitos

Mukavuuslaitos oli suunniteltu samaan kallioiden väliseen so-
laan keittiörakennuksen kanssa. Se sijaitsi kauempana rannasta
kallion suuntaisena. Sekä mukavuuslaitos ja keittiörakennus on
purettu. Vuonna 1964 arkkitehti Matti Lieto suunnitteli keittiöra-
kennuksen paikalle kahvilan, joka on myöhemmin muutettu huol-
torakennuskäyttöön.




Gunnar Taucherin suunnittelema mukavuuslaitos vuodelta 1930. (Kaupunginarkisto.)




Keittiörakennuksen paikalla on nykyisin huoltorakennus, joka on suunniteltu kahvilaksi 1964 arkkitehti Matti Liedon toimesta. Mukavuuslaitos on purettu. Valokuva syksy 2012.



Ilmakuva noin vuodelta 1937, jossa näkyy keittiörakennus terasseineen ja mukavuuslaitos puiston ja kallion välisessä solassa. Puiston suorakaiteen muotoisen kentän laidalla on penkkejä suunnattuna merelle. Kentän ja kentältä lähtevän puistokäytävän väliin jäävällä nurmikaistaleella näkyy istutuksia. Ne ovat ilmeisesti hopeakuusen taimia. Nykyään puut estävät näkymät merelle. (Hgin kaupunginmuseon kuva-arkisto. Valokuva Foto Roos.)



Ilmakuva vuodelta 1937. Kuva lienee otettu lämpimänä päivänä, koska ranta on houkuttellut runsaasti väkeä. (Hgin kaupunginmuseon kuva-arkisto. Valokuva Foto Roos.)



Matti Liedon vuonna 1964 suunnitteleman kahvilan piirustukset. (Helsingin kaupungin liikuntaviraston julkaisuja 1999, B 25.)

2.3 Asemakaava vuodelta 1941 ja kiinteistökartta vuodelta 1946

Gunnar Taucherin asemapiirroksen jälkeen seuraava kartta, jossa on esitetty uimarannalle puistosommitelmia, on kiinteistökartta vuodelta 1946. Gunnar Taucherin asemapiirrokseseen verrattuna tätä karttaa voidaan pitää toteutuneena tilanteena. Hietaniemenkadun päätteeksi suunniteltu pyöreä puistosommitelma ei näy kartassa. Tähän on voinut olla syynä maaston korkeusvaihtelut ja laajentuva Hietaniemen hautausmaa. Vuoden 1941 asemakaavassa ei ole esitetty uimarannalle tarkempia suunnitelmia.



Kiinteistökartta vuodelta 1946. (Kaupunginarkisto). Kartasta näkyy puistosuunnitelman peruslinjat. Gunnar Taucherin suunnittelemat rakennukset ovat vielä paikoillaan.

2.4 Ilmavalokuva1960-luvulta


1960-luvun ilmakuva on havaittavissa, että kasvillisuus on jo ennättänyt täyteen mittaansa. Suorakaiteen muotoista kenttää rajaavat leikatut pensasaidat. Kentän laidalla ei ole enää penkejä, koska pensasaidat estäisivät näkymät merelle.

Matti Liedon suunnittelema kahvilarakennus on toiminnassa. Kahvilan vieressä on erillinen rakennus, joka rajaa ulkoterassin rakennusten väliin.

1960-luvun ilmavalokuva osoittaa, että puiston ja hiekan rajalle on rakennettu betonikäytävä. Betonikäytävän rakennussuunnitelmia ei ole löytynyt. Betonikäytävä on nykyisin huonossa kunnossa.



Betonikäytävä rajaa hiekan ja puiston toisistaan. Valokuva syksyiltä 2012.



Viistokuva vuodelta 1967. (Hgin kaupunginmuseon kuva-arkisto.)




Nykyisin suorakaiteen muotoiselle kentälle on sijoitettu koripallokentät. Kentän itäreunan orapihlaja-aita on huonossa kunnossa. Länsireunalla aita on kunnossa siellä, missä puusto ei sitä varjosta.

2.6 Uusi kahvilarakennus vuodelta 2011

Uusin muutos uimarannalla on kahvila-/ pukuhuonerakennuksen valmistuminen vuonna 2011. Kahvilan on suunnitellut Arkkitehti-
toimisto Olli Pekka Jokela Oy. Kahvilan suunnittelusta järjestettiin
suunnittelukilpailu 2000-luvun alussa ja rakennus on suunnitel-
tu kilpailuvoiton pohjalta. Rakennustöiden alettua alueelta löy-
dettiin pilaantuneita maita, joten rakennustyöt viivästyivät maa-
massojen vaihtamisen vuoksi. Aluetta oli käytetty kaatopaikkana
1800-luvun lopussa ja 1900-luvun alussa.



Uusi kahvilarakennus kuvattuna Hiekkarannantieltä päin. Valokuva syksy 2012.



Vuonna 2011 syyskuussa otetussa viistokuvassa näkyy uusi kahvila-/pukuhuonerakennus. Kuva Vesa Hurme.

3. Uimarannan kalusteet ja varusteet

3.1 Pelailu ja kuntoilu

Hietarannan uimarannalla on perinteet kuntoilulle ja liikunnalle. 1940- ja 1950-luvun valokuvissa painonnostopaikka on sijoittunut keittiörakennuksen ja mukavuuslaitoksen väliin. Painonnostolle oli rakennettu puuterassit. Myös joitakin kulkureittejä oli rakennettu puusta.



Painonnostajien takana näkyy mukavuuslaitos. (Hgin kaupunginmuseon kuva-arkisto. Valokuvaaja Väinö Kanisto.)

Painonnostajia 1940-50 luku. Takana keittiörakennus. (Hgin kaupunginmuseon kuva-arkisto. Valokuvaaja Väinö Kannisto.)



Nuoria painonnostajia vuonna 1952. (Hgin kaupunginmuseon kuva-arkisto. Valokuvaaja Bonin von Volker.)



Kuulantyöntäjä. (Hgin kaupunginmuseon kuva-arkisto. Valokuvaaja Väinö Kannisto.)





1940-50-luvun leuanvetotangot olivat vielä vuonna 2012 käytössä. (Mustavalkoinen kuva Hgin kaupunginmuseon kuva-arkisto. Kuvaaja Bonin von Volker.)

Suosittuja ovat olleet myös leuanveto- ja rekkitungot. Vanha rekkitungo oli edelleen käytössä 2012. Tosin rekkitungon perustukset olivat tulleet jo ikävästi näkyviin, kun tuuli kuljettai alueen hiekkaa sisämaahan päin.

Viime vuosina suosituksi on tullut beachvolley, jota harrastetaan rantahietikolla. Tätä varten rannalla on muutamia lentopalloverkon tolppia.

Kaksi koripallokenttää sijaitsee tällä hetkellä mäen päällä suorakaidekentällä. Ne eivät kuuluneet alkuperäiseen puistosuunnitelmaan.



Erlaiset kuntoiluvälineet olivat suosittuja 1940- ja 50-luvuilla. (Hgin kaupunginmuseon kuva-arkisto. Valokuvaja Väinö Kannisto.)



Osa välineistä kaipaa uusimista. Valokuvat syksy 2012.



Koripallokentät. Valokuva syksy 2012.



Nykyinen painonnostolava. Valokuva syksy 2012.

3.2 Leikki

Rantahiekka on erinomainen leikkimateriaali. Sen lisäksi rannalla on ollut perinteisesti muutamia leikkivälineitä. Nykyisin rannalta löytyvät keinu ja voimistelutankoja. Vielä 1990-luvun lopussa rannalla oli myös kiipeilyverkko ja aikaisemmin rantavedessä liukumäki.



Syksyllä 2012 rannalla oli keinu ja voimistelutangot. Valokuvat syksy 2012.



Vielä 1990-luvun lopussa rannalla oli myös kiipeilyverkko. Valokuva MA-arkkitehdit 1998.

3.3 Kalusteet

Rannalla kiemurtelevan betonikäytävän varteen on sijoitettu mustia suurehkoja roska-astioita. Lisäksi rannalla on muutamia syväkeräysastioita. Viime vuosina jätettä on alkanut tulla yhä enemmän ja roska-astiat ovat käyneet liian pieniksi. Tulevaisuudessa useammille syväkeräysastioille olisi tarvetta.

Uimarantojen suunnitteluohjeiden mukaan rannalla tulee olla infotaulu, joissa kerrotaan mm. turvallisuusohjeet, uimarannan yhteystiedot ja ohjeet avun hälyttämisestä. Nykyisin Hietarannan uimarannalla on infotauluja kahta eri mallia.



Rannalla on muutamia syväkeräysastioita ja pienempiä roska-astioita. Valokuvat syksy 2012.



Uimarannalla on infotauluja kahta eri mallia. Valokuvat syksy 2012.

Uimarannalle saavutaan paljon pyörillä. Perinteisesti alueella on ollut vapaasti seisovia pyörätelineitä. Pyörille tulee varata selkeät paikat, jotta nurmialueet eivät kuluisi ja pyörät saataisiin sijoitettua siistimmin.

Uimarannalla tulee olla 100 m välein pelastusrenkaita. Nykyisin Hietarannan uimarannalla on siirrettäviä betonijalustaisia pelastusrenkaita.

Vielä 1980-luvulla uimarannalla oli suihkuja, joiden alusta oli tehty puusta. Nykyisin rannalla on pari ulkosuihkua, mutta niitä tarvittaisiin enemmän. Niiden suunnittelussa tulee huomioida veden imeytyminen.

Rannalla ei ole tällä hetkellä penkkejä.

Perinteisesti rannalle on saavuttu pyörillä ja jätetty ne vapaasti mäntyjen lomaan. Valokuva MA-arkkitehdit 1990-luvun puolivälissä.



Uimarannan nykyiset pyörätelineet sijaitsevat hallitsemattomasti nurmella. Valokuva syksy 2012.





*Uimarannan suihku 1980-luvulla.
Hgin kaupunginmuseon kuva-arkis-
to. Valokuvaaja Erkki Iaine.*



*Pelastusrenkas Hietarannassa.
Valokuva syksy 2012.*

3.3 Taide

Uimarannan pohjoispäässä on betonista tehty kampelaa esittävä veistos. Veistoksen tekijästä tai tekovuodesta ei ole tietoja.



Kampela-taideteos. Valokuva syksy 2012.

Lähteet

Kirjallisuus:

Hietarannan uimarannan yleissuunnitelma. Helsingin kaupungin liikuntaviraston julkaisuja 1999, B 25. Liikuntavirasto, MA-arkkitehdit, Arkkitehtitoimisto Olli Pekka Jokela Oy.

Rosen, R., Hornborg E., Jutikkala, E., Waris, H. & Castrén, M. Helsingin kaupungin historia V osa. Suomalaisen Kirjallisuuden Kirjapaino Oy. Helsinki 1962.

Historialliset kartat ja suunnitelmat:

Asemakaava vuodelta 1941. Helsingin kaupunkisuunnitteluvirasto.

Asemakaava vuodelta 2002. Piirustus 11073. Helsingin kaupunkisuunnitteluvirasto.

Gunnar Taucherin suunnitelmat 1930. Helsingin kaupunginarkisto.

Hietarannan kahvio ja pukuhuonetilat, pihasuunnitelmat. MA-arkkitehdit Oy 2010.

Istutussuunnitelma 1970-luvulta. Rakennusviraston arkisto.

Kiinteistökartta vuodelta 1946. Helsingin kaupunginarkisto.

Historialliset ilmakuvat:

Maanmittauslaitoksen ilmakuva-arkisto.

Historialliset valokuvat:

Helsingin kaupunginmuseon kuva-arkisto.

Valokuvat:

MA-arkkitehdit Oy, Riikka Nousiainen ellei toisin mainita.
Viistoilmakuva Vesa Hurme 2011.

Kuvailulehti

TEKIJÄT	Liikuntavirasto MA-arkkitehdit Oy		
NIMIKE	Hietarannan uimaranta Historiaselvitys		
JULKAISIJA	Helsingin kaupungin liikuntavirasto		
SARJAN NIMIKE	Helsingin kaupungin liikuntaviraston julkaisuja, sarja B		
OSANUMERO	B 50	JULKAISUAIKA	2015
SIVUMÄÄRÄ	38	KIELI	suomi
ISSN 0786-2474	ISBN 978-952-272-925-5		

TIIVISTELMÄ

Hietarannan uimarannan historiaselvitys on koottu palvelemaan uimarannalle tehtäviä kunnostussuunnitelmia. Historiaselvitys on apuväline uimarannan eri alueiden tavoitteiden määrittelyssä ja yksityiskohtaisten perusrakennussuunnitelmien laatimisessa.

Historiaselvitys tuo esiin kaavassa suojellun arvopuistoalueen vaiheita ja vanhojen rakennusten kuten pukeutumispaviljongin, keittiörakennuksen ja mukavuuslaitoksen historiaa. Vanhat valokuvat kertovat vapaa-ajan kuntoilu- ja harrastuslajeista.

Alueelle on laadittu yleissuunnitelma vuonna 1999 ja sen päivitys on aloitettu 2013. Yleissuunnitelman pohjalta laaditaan toteutussuunnitelmia alueen kunnostamiseksi vuonna 2015.

ASIASANAT

Helsinki, Hietaranta, uimaranta, historiaselvitys, Gunnar Taucher

