

Karibianaukio

Katusuunnitelma
LUONNOS 26.1.2022

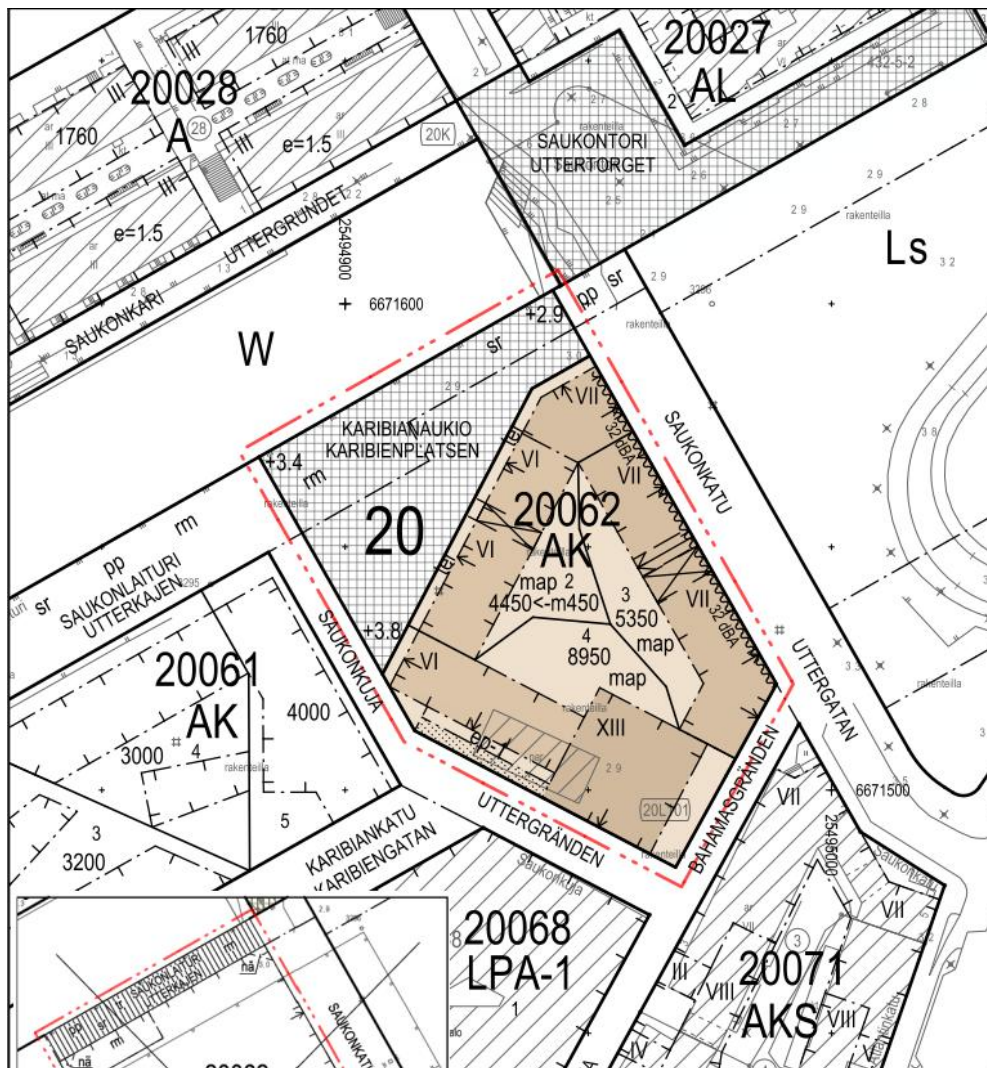
Helsinki

Lähtökohdat

Asemakaava 12643

Tullut voimaan 14.1.2021

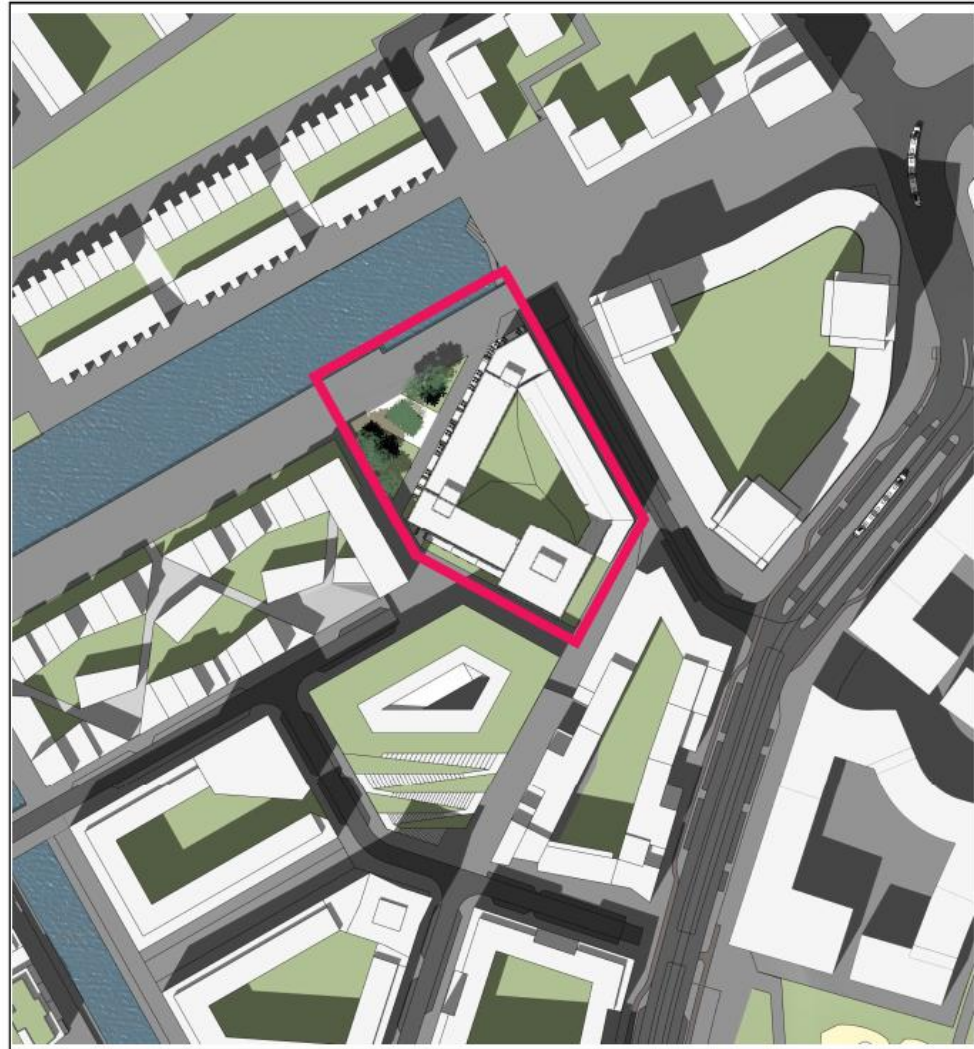
Asemakaava mahdollistaa uusien 6-13 -kerroksisten asuintalojen sekä uuden puistomaisen aukion rakentamisen.



Lähtökohdat

Asemakaavan
havainnekuva

Aukio sijoittuu rakentuvien
kortteleiden sekä nykyisen
Saukonaltaan väliin
entiselle satamakentälle.



Lähtökohdat

Nykytilanne

Alue on
Jätkäsaaren
rakentamista
palvelevien
väliaikais-
toimintojen
varastoalueena.



Lähtökohdat

Nykytilanne

Karibianaukio Saukonkujasta itään



Helsinki

21.1.2022

Etunimi Sukunimi

Karibianaukio Saukontorilta
länteen



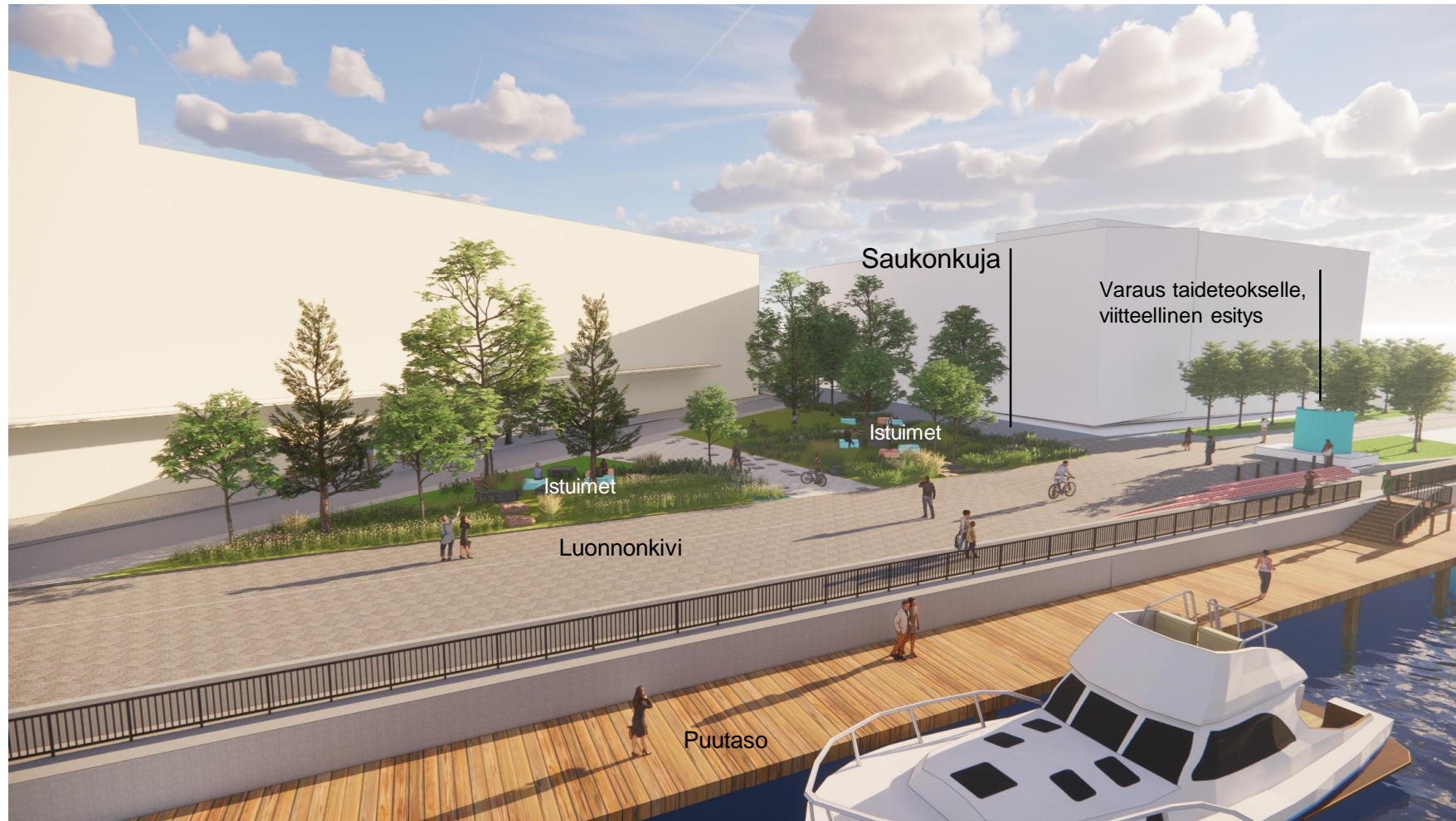
Suunnittelun tavoitteet

- Karibianaukion rakentaminen mahdollistaa uusien asuinkerrostalojen toteuttamisen aukion eteläpuolelle ja nykyisen huonokuntoisen rantamuurin kunnostamisen.
- Suunnitelman tavoitteena on jalankulun ja pyöräliikenteen väylien parantaminen ja reittien jatkuvuuksien huomioiminen sekä sujuvien jalankulun kulkuyhteyksien luominen merenrantaan.
- Viihtyisä ja vihreä oleskelu- ja kohtaamispaikka merellisine istutuksineen, puineen ja oleskelupaikkoineen tiiviin kaupunkirakenteen keskellä Jätkäsaaren asukkaille ja alueella vieraileville.

Havainnekuva 1 Näkymä korttelin 20062 terrassialueelta Karibianaukiolle ja merelle



Havainnekuva 2 Näkymä pohjoisesta etelään kohti Karibianaukiota ilta-aurinkossa



Havainnekuva 3 Näkymä lännestä kohti Karibianaukiota keskipäivällä

