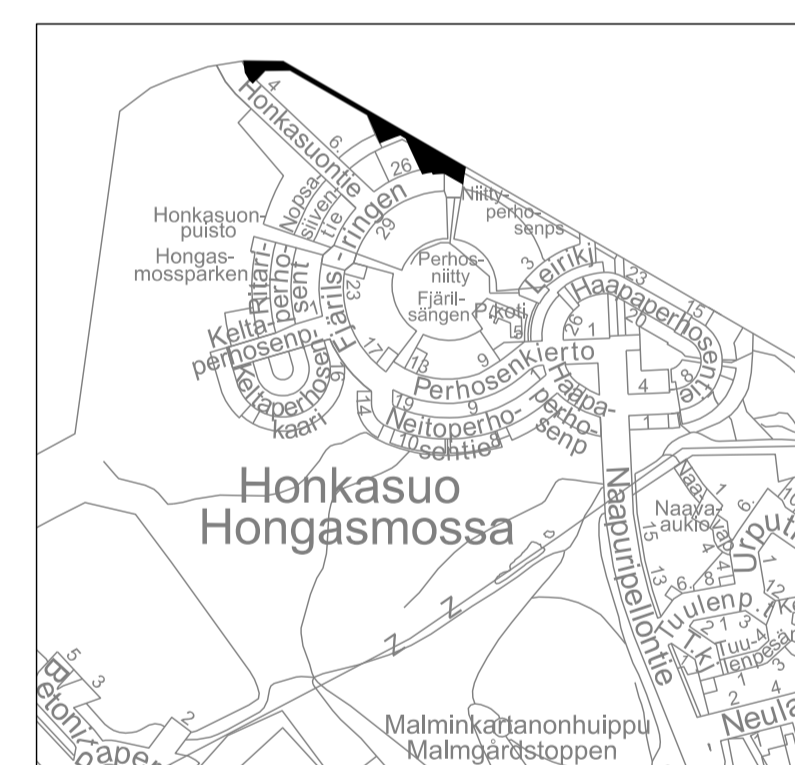




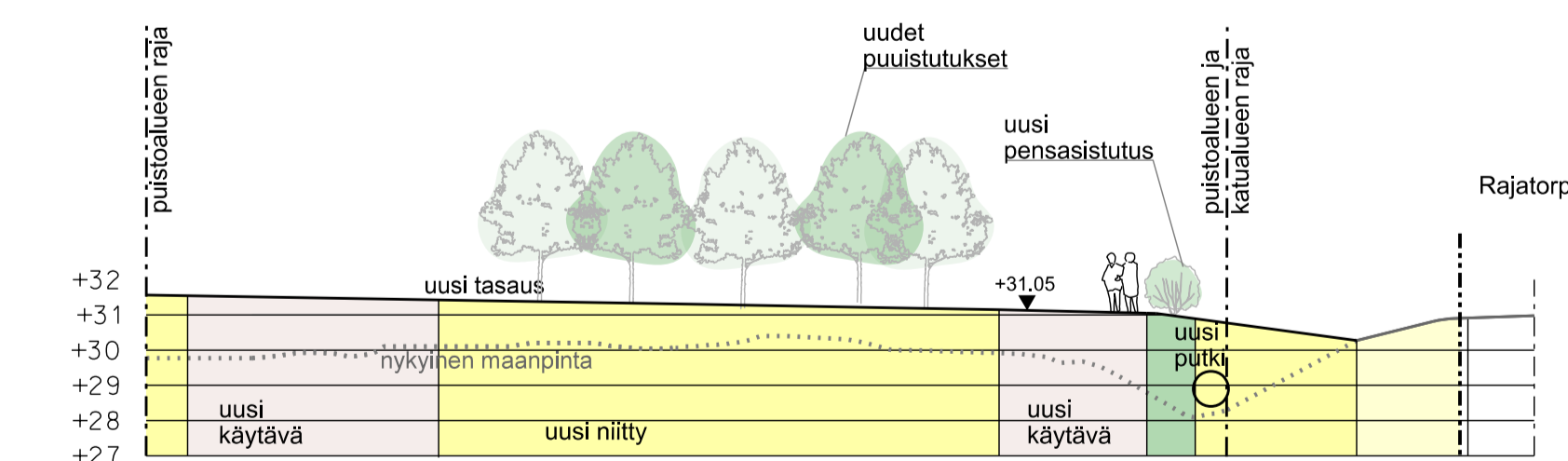
MERKINTÖJEN SELITYS

- LUONTOARVOT**
- liito-oravan ydinalue
- KASVILLISUUS**
- oleva metsä
 - poistettava metsikkö
 - oleva lehti-/havupuu
 - poistettava lehti-/havupuu
 - istutettava lehti-/havupuu
 - istutettava runkopensas
 - istutettava pensasalue
- PÄÄLLYSRAKENTEET**
- oleva luontainen metsänpohjakasvillisuus
 - ennallistettava metsänpohja
 - oleva niitty
 - uusi niitty
 - uusi nurmi
 - säilyvä kivituhka
 - uusi kivituhka
 - nykyinen asfaltti
- KALUSTEET JA RAKENTEET**
- oleva valaisin
 - uusi valaisin
 - oleva rakenne
 - poistuva rakenne
 - suojabetonilaatta
 - uusi roska-astia
 - uusi penkki
- TASAUS JA KUIVATUS**
- oleva kaivo
 - uusi kaivo / ritiläkaivo
 - oleva rumpuputki
 - uusi rumpuputki
 - liikimääräinen korkeusasema
 - reitit pituuskaltevuus
 - uusi korkopiste
 - oleva, säilyvä korkopiste
 - luiska
 - oleva kasvillisuuspinntainen painanne, virtaussuunta
 - uusi kasvillisuuspinntainen painanne, virtaussuunta
- leikkausviiva**
- suunnittelualan raja
 - käyttöoikeuden rajoitus, maakaasu
 - kunnan raja
 - asemakaavan mukainen puistoalueen reuna
 - asemakaavaraja
 - asemakaavan mukainen tilavarauus uudelle rakennukselle, kerrosliuku

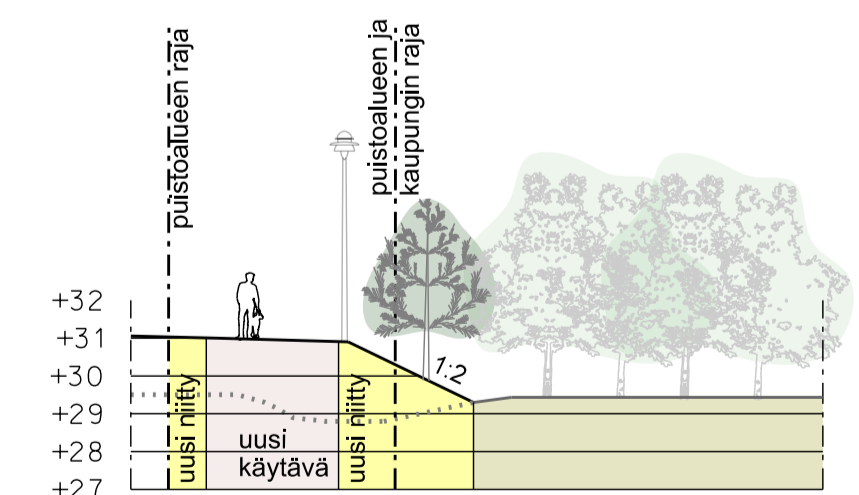


SIJANTIKARTTA 1:5000

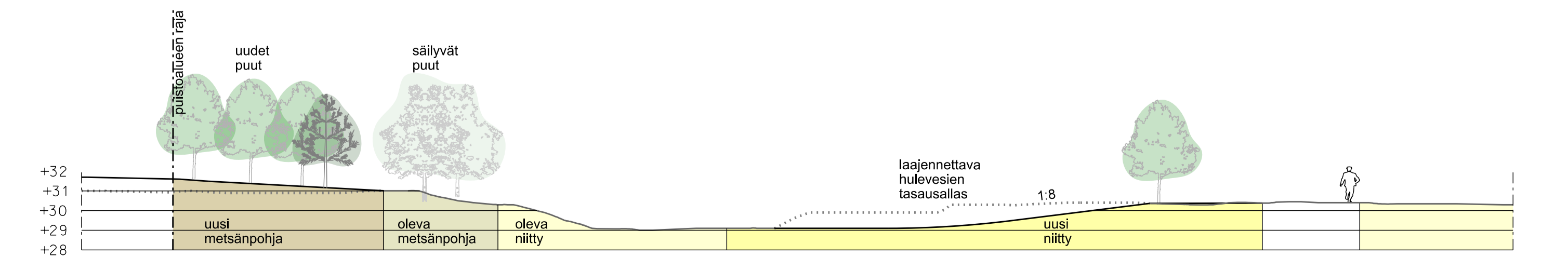
ASEMPIIRUSTUS, 1:500



LEIKKAUS A-A', 1:200



LEIKKAUS B-B', 1:200



LEIKKAUS C-C', 1:200

LUONNOS 24.1.2024

Helsinki Kaupunkiympäristön toimiala www.hel.fi
 sähköposti: etunimi.sukunimi@hel.fi

KAUP.O.SA, OSA-ALUE
 13. Honkasuo, 336. osa-alue

NIITYPERHOSEN PUISTO

Puistosuunnitelma

MK	LIITTYY	NRO	KHS	
1:500	KORVAA	via 6412/1	KYLK	xx.xx.xxxx
	KORVATTU	TASOKOORDINAATIO:	HYV.	xx.xx.xxxx
	ASEMAKAAVA	ETRS-GK25	TARK.	xx.xx.xxxx
	LIKKENES.	KORKEUSJÄRJESTELMÄ:	PROJ.	xx.xx.xxxx
		N2000	HYV.	xx.xx.xxxx
			TARK.	xx.xx.xxxx
			LAAT.	xx.xx.xxxx

maisma-arkkitehtitoimisto
NÄKYMÄ Oy
 Meehitäntie 34 B, 00260 Helsinki, p. 09-822 717 27