



MERKINTÖJEN SELITYS

LUONTOARVOT

- liito-oravan ydinalue
- arvokkaat geologiset kohteet
- lahoakaviosammalen elinympäristö

KASVILLISUUS

- oleva metsä
- poistettava lehti-/havupuu
- istutettava lehti-/havupuu
- istutettava runkopensas

PÄÄLLYSRAKENTEET

- avokallio
- oleva luontainen metsänpohjakasvillisuus
- uusi metsänpohjakasvillisuus
- oleva niitty
- uusi niitty
- oleva kivituikka
- uusi kivituikka

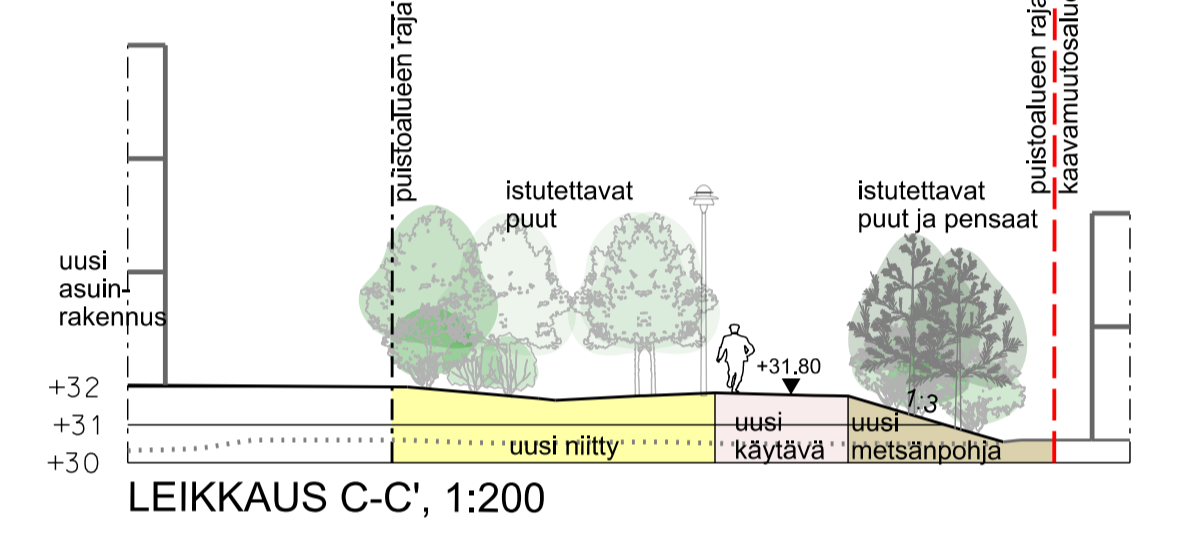
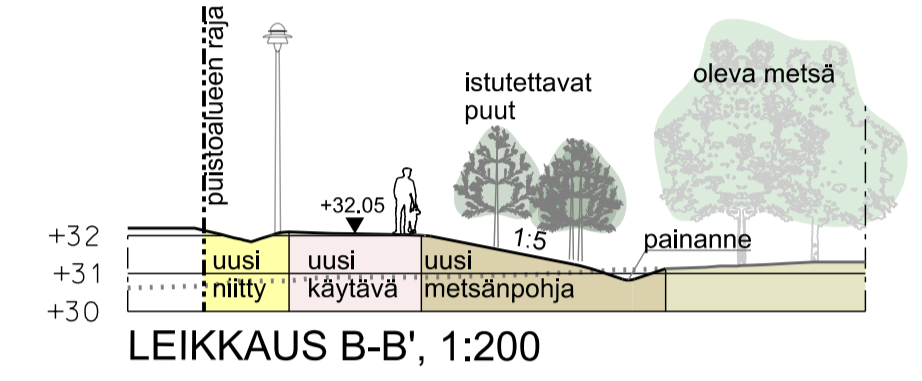
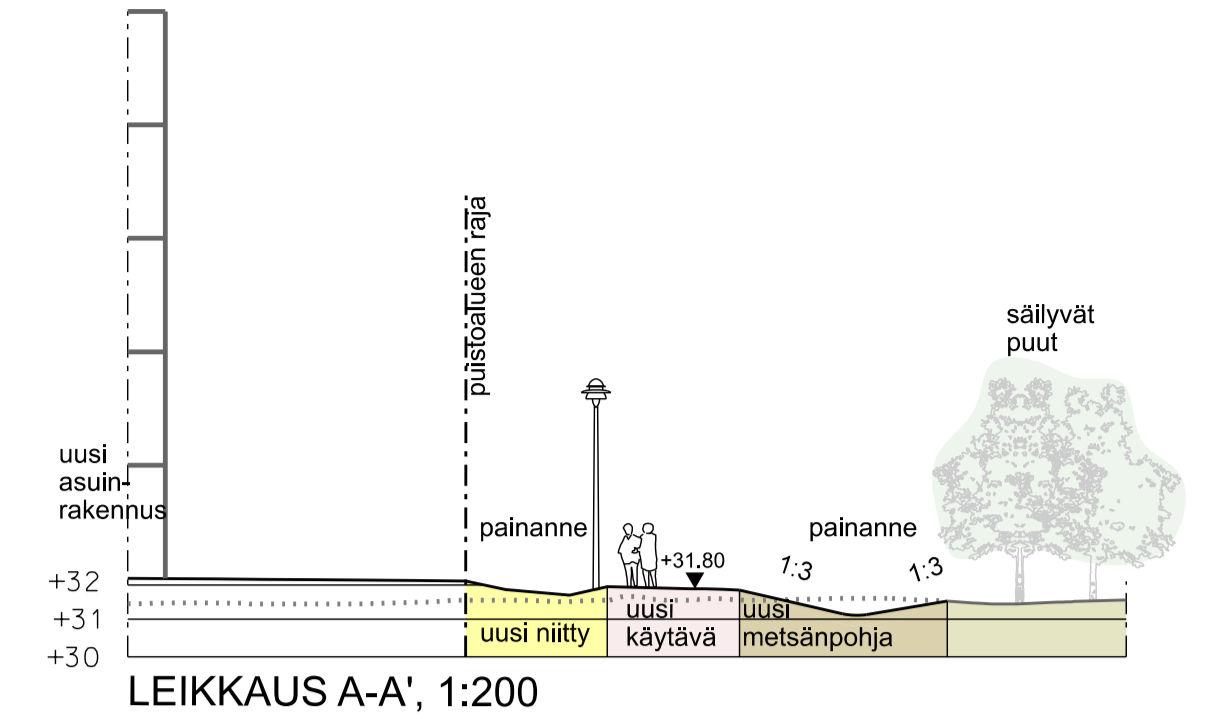
KALUSTEET JA RAKENTEET

- uusi valaisin
- uusi roska-astia
- uusi penkki

TASAUS JA KUIVATUS

- uusi kaivo / ritiläkaivo
- uusi rumpuputki
- uusi korkopiste
- oleva, säilyvä korkopiste
- reitin pituuskaltevuus
- luiska
- uusi kasvillisuuspinntainen painanne, virtaussuunta

- leikkauksiivi
- suunnittelualueen raja
- kaavamutosalue
- kunnan raja
- asemakaavan mukainen puistoalueen reuna
- asemakaavaraja
- asemakaavan mukainen tilavaraus uudelle rakennukselle, kerrosluvu



LUONNOS 24.1.2024

Helsinki Kaupunkiympäristön toimiala		www.hel.fi sähköposti: etunimi.sukunimi@hel.fi	
KAUP.O.SA. OSA-ALUE 13. Honkasuo, 336. osa-alue			
HONKASUONPUISTO			
Puistosuunnitelma			
MK	LIITTYY	NRO	KHS
1:500	KORVAA	VIO 6411/1	KYLK XX.XX.XXXX
	KORVATTU	TASKOORDINAATITTO: ETRS-GK25	HYV. XX.XX.XXXX
	ASEMAKAAVA	KORKEUSJÄRJESTELMÄ: N2000	TARK. XX.XX.XXXX
	LIKENNES.		PROJ. XX.XX.XXXX
maisema-arkkitehtitoimisto NÄKYMÄ Oy			HYV. XX.XX.XXXX
<small>Metsähoitatus: 34 B, 02280 Helsinki, p. 09-822 717 27</small>			TARK. XX.XX.XXXX
			LAAT. XX.XX.XXXX