




Lauttasaaren rantareitti

Drumsös strandstråk / Lauttasaari waterfront trail

Helsinki
Helsingfors

 Lauttasaaren rantareitti on keskeinen osa Helsingin ainutlaatuista rantareitien verkostoa. 10 kilometriä pitkä kävely- ja pyöräreitti kiertää koko Lauttasaaren kulkien läpi vaihtelevien viheralueiden ja merenrantojen. Reitin varrelta löytyy maisemien lisäksi perinteikkäitä kesämaja-alueita, historiallisia linnoitusalueita sekä hyviä uinti- ja kuntoilupaikkoja. Tauolle voi piipahtaa yhteen Lauttasaaren monista kahviloista ja maisemia kannattaa ihailla myös Myllykallion lintutornilta.

 Strandstråket på Drumsö utgör en central del av Helsingfors unika nätverk av strandstråk. Den 10 kilometer långa gång- och cykelleden går runt hela Drumsö över varierande grönområden och havsstränder. Längs stråket finns förutom landskap även traditionella områden med sommarhyddor, historiska befästningsområden samt goda bad- och motionsplatser. Man kan ta en paus på ett av de många kaféerna på Drumsö, och det lönar sig också att beundra landskapet från Kvarnbergets fågeltorn.

 The Lauttasaari waterfront trail is a key part of Helsinki's unique network of waterfront trails. The 10-kilometre-long walking and cycling route circles the whole of Lauttasaari, passing through varied green areas and seaside landscapes. Along the trail, you will find scenic landscapes, traditional summer hut areas, historic fortification areas and great swimming and fitness facilities. You can stop for a break at one of Lauttasaari's many cafés, and you should also check out the view from the Myllykallio bird watching tower.

Seuraa Rantareitin vahvenneopasteita pysyäksesi reitillä.

Följ Strandstråkets vägvisningsmärken för att hålla dig på ruten.

Follow the Waterfront trail markings to stay on route.

Kartta.hel.fi/rantareitti

Osoite / Adress / Address:
Sotkatie 11, 00200 Helsinki
Dykandsvägen 11, 00200 Helsingfors
Helsinki-info / Helsingfors-info:
09 310 11 111

**Hätänumero / Nödnummer /
Emergency number:** 112



Helsingin rantareitit / Helsingfors strandstråk / Helsinki's waterfront trails

	Olet tässä Du är här You are here		Kahvilat ja ravintolat Kaféer och restauranger Cafes and restaurants
	Lauttasaaren rantareitti Drumsös strandstråk Lauttasaari waterfront trail		Uimaranta Badstrand Beach
	Seurasaaarenselän rantareitti Fölisöfjärdens strandstråk Seurasaaarenselkä waterfront trail		Ulkokuntoilupiste Utomhusmotionsplats Outdoor exercise facilities
	Kantakaupungin rantareitti Innerstadens strandstråk Inner city waterfront trail		Kuntoportaat Motionstrappor Fitness stairs
	Karttaopaste Karta Map		Lauttasaaren kartano Drumsös gård Lauttasaari manor
	Metro		Lintutorni Fågeltorn Bird watching tower
	Kaupunkipyöräasema Stadscykelstation City bike station		Liikuntapuisto Idrottspark Sports park
	Näköala Utsikt Viewpoint		Uimalaituri Badbryggan Swimming pier

