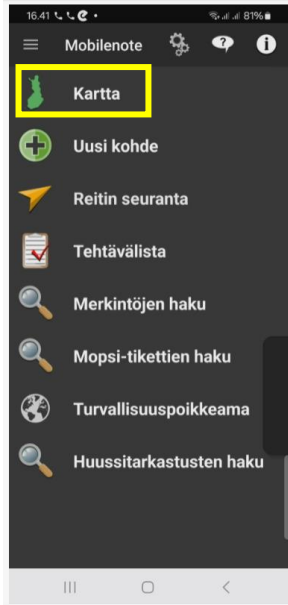
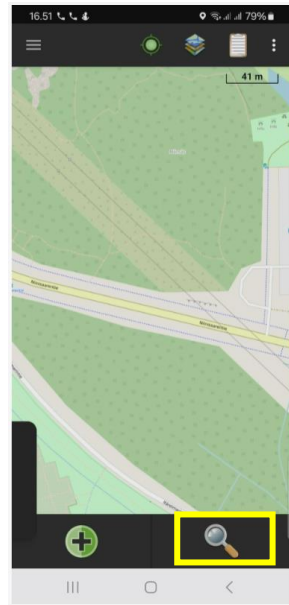


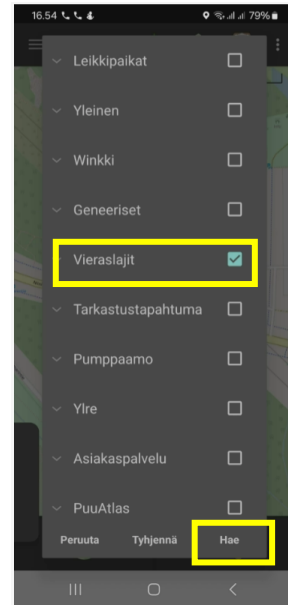
Vieraslajiesiintymän haku kartalta ja torjunnan merkitseminen



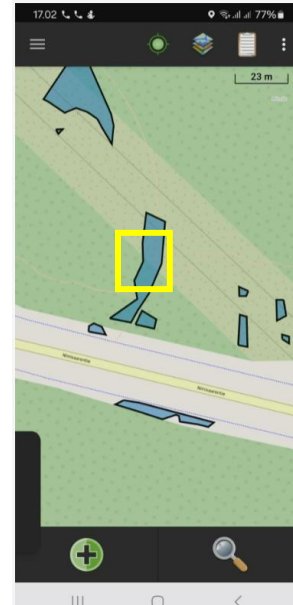
1. Klikkaa Kartta



2. Klikkaa suurennuslasia



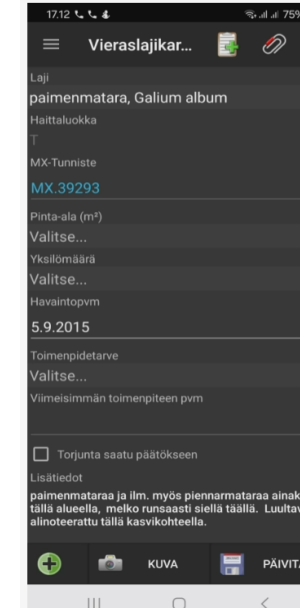
3. Valitse Vieraslajit ja klikkaa Hae



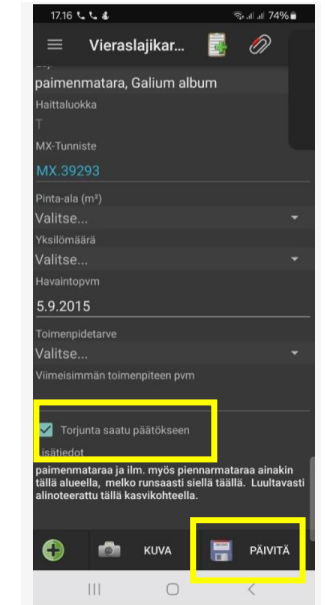
4. Klikkaa vieraslajialuetta kartalla



5. Klikkaa Tiedot



Tiedot välilehdeltä näet mm: Lajin, haittaluokan, havaintopvm, toimenpidetarpeen, kirjajaan



6. Voit muokata kaikkia tietoja ja merkitä torjunnan suoritetuksi. Päivitä muokkaukset.