

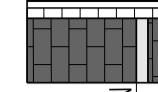


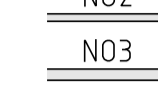
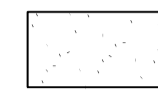
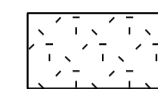
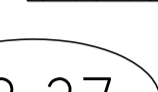
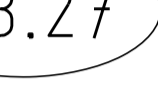
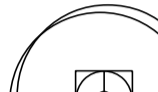


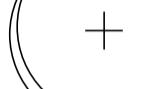





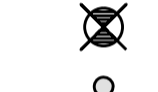
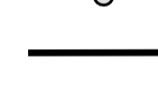
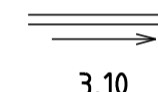
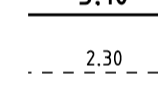
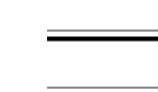






- PIIRUSTUSMERKINNÄT**
-  Ajorata/jalkakäytävä ja jk-pp, asfalttia
 -  Betonikiveys 278x138x80, punainen, tiililadonta
 -  Betonikiveys 278x138x80, musta, tiililadonta
 -  Betonikiveys 278x138x80 valkoinen betonikiviraita
 -  Betonikiveys 278x138x80 harmaa noppakiviraita
 -  Noppakiveys 90x90x90, harmaa, riviladonta
 -  2:n kiven harmaa noppakiviraita
 -  3:n kiven harmaa noppakiviraita
 -  Nurmetus
 -  Matala pensasistutus
 -  Kadun korkeusasema
 -  Istutettava lehtipuu ja juuristoritiä
 -  Istutettava lehtipuu
 -  Kioski
 -  Pysäkkikatos
 -  Pyöräteline, tyyppi ...
 -  Penkki, selkänöjällinen, tyyppi ...
 -  Roska-astia, tyyppi ...
 -  Valaisinylväs, korkeus 8 m
 -  Liikennevalopylväs
 -  Tukimuri
 -  Vesikouru
 -  Suunniteltu korkeuskäyrä
 -  Nykyinen korkeuskäyrä
 -  Reunatuki, luonnonkivi, punainen V220h
 -  Madallettu reunatuki, luonnonkivi, punainen V220h
 -  Luiskattu reunatuki, luonnonkivi, punainen 220h
 -  Reunatuki, upotettu, luonnonkivi, punainen V220h
- Tiimerkinnät tehdään kohteeseen laaditun liikenteen ohjaussuunnitelman mukaisesti.

Jalkakäytävä	2.50
Erotuskaista	2.50
Pysäköinti	5.00
Ajokaista	4.25
Ajokaista	4.25
Jalkakäytävä	4.00
Aukio	7.50
Jalkakäytävä	3.00

B Mallikuvaa päivitetty vastaamaan template-tiedostoa. Lisätty noppakiviraitojen selitteet ja lukumäärät. Lisätty huomautus tiimerkinnöistä.	1.11.2020	K. Konsultti	KYMP/projektipääll.
A Vaihdettu koordinaatio ja muutettu suunnitelman ulkoasu	12.5.2017	K. Konsultti	KYMP/projektipääll.
Heelsinki Kaupunkiympäristön toimiala <small>www.hel.fi sähköposti: etunimi.sukunimi@hel.fi</small>			
MALLIKATU välillä Länsikatu - Poikkikatu			
Tasauspiirustus			
1:200	LIITTYY	NRO	KHS
KORVAA		27445/14	KYLK
KORVATTU	TASOKOORDINAATIO:		HYV.
ASEMAKAAVA	ETRS-GK25	21.3.2016	H. Hyväksyjä
LIKENNES.	KORKEUSJÄRJESTELMÄ:	21.3.2016	T. Tarkastaja
	N2000	21.3.2016	P. Projektipäällikkö
Consult Oy (korkeus 18 mm)	HYV.	10.1.2011	H. Hyväksyjä
	TARK.	10.1.2011	T. Tarkastaja
	LAAT.	10.1.2011	L. Laastaja