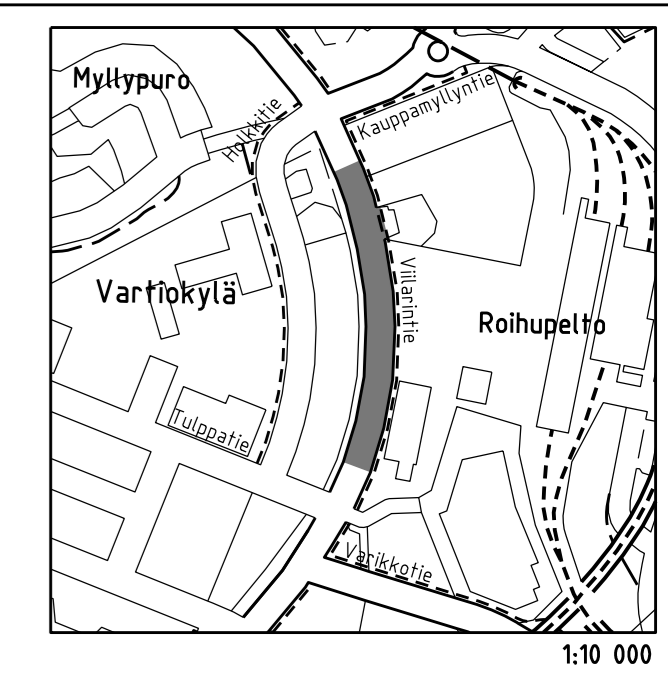
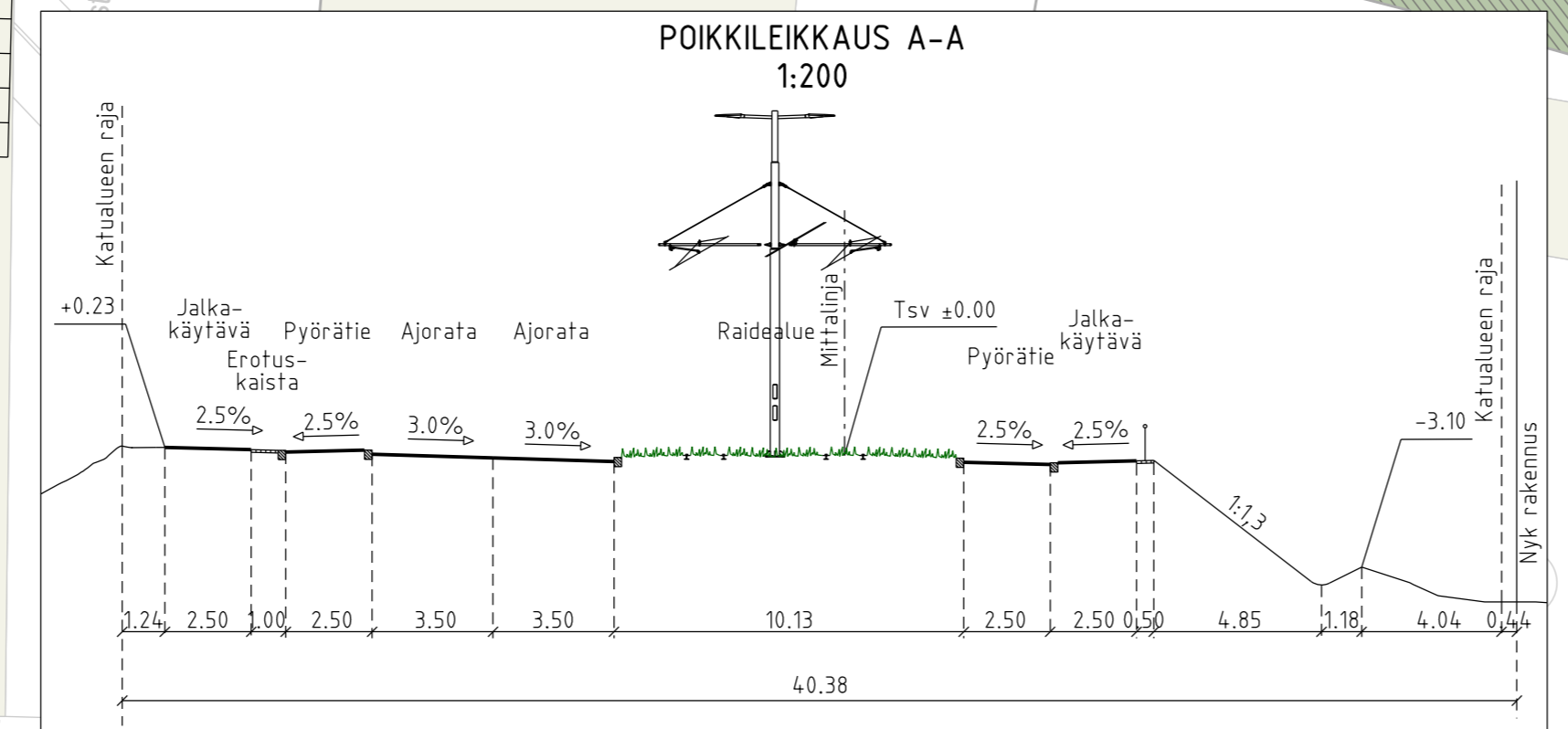



- PIIRUSTUSMERKINNÄT**
- Ajorata/jalkakäytävä ja pp, asfalttia
 - Betonikiveys, harmaa
 - Betonikiveys, punamusta
 - Betonikiveys, musta
 - Kiviheitoke
 - Lehtipensas, matala
 - Niitty
 - Suunnitteilla oleva rakennus
 - Istutettava lehtipuu
 - Nykyinen metsä
 - Kiskot
 - Reunatuki, luonnonkivi, punainen
 - Reunatuki, madallettu/tuiskattu, luonnonkivi, punainen
 - Reunatuki, upotettu, luonnonkivi, punainen
 - Pysäkkikatot
 - Ratasähköpylväs
 - Raitiovaunut
- Kadun kuivatus hoidetaan katukohtaisella hulevesiviemäröinnillä.



Reuna-alue	1.25
Jalkakäytävä	2.50
Erotuskaista	1.00
Pyörätie	2.50
Ajokaista	3.50
Ajokaista	3.50
Raidealue	10.10
Pyörätie	2.50
Jalkakäytävä	2.50
Reuna-alue	10.60



Reuna-alue	1.85
Jalkakäytävä	2.50
Erotuskaista	1.00
Pyörätie	2.50
Ajokaista	3.50
Ajokaista	3.50
Raidealue	14.50
Erotuskaista	1.25
Pyörätie	1.00
Pyörätie	2.50
Jalkakäytävä	2.50
Reuna-alue	6.25



LUONNOS 1.11.2018

Helsinki		Kaupunkiympäristön toimiala		www.hel.fi	
KALUP OSA, OSA-ALUE		45. Vartiokylä, Roihupelto		sähköposti: etunimi.sukunimi@hel.fi	
VIILARINTIE välillä Kauppmyllyntie/Holkkitie - Tulpatie					
Katusuunnitelma					
MK	LIITTYY	00000/000	NRO	30935/3	KHS
1500	KORVAA	00000/000	VIO	0000/000	YTLK
	KORVATTU	00000/000	TASOKOORDINAATIO	ETRS-GK25	HYV
	ASEMAKAAVA	00000	KORKEUSJÄRJESTELMA	N2000	TARK
	LIIKENNES	00000			PROJ
					HYV
					TARK
					LAAT
RAIDE-JOKERI			Raide-Jokerin projektitoimisto		
			Valimotie 1, 00380 Helsinki		
			raidejokeri@hel.fi		
					J. Oinaaloja
					T. Malmelin
					R. Larsson / Ramboll Finland Oy