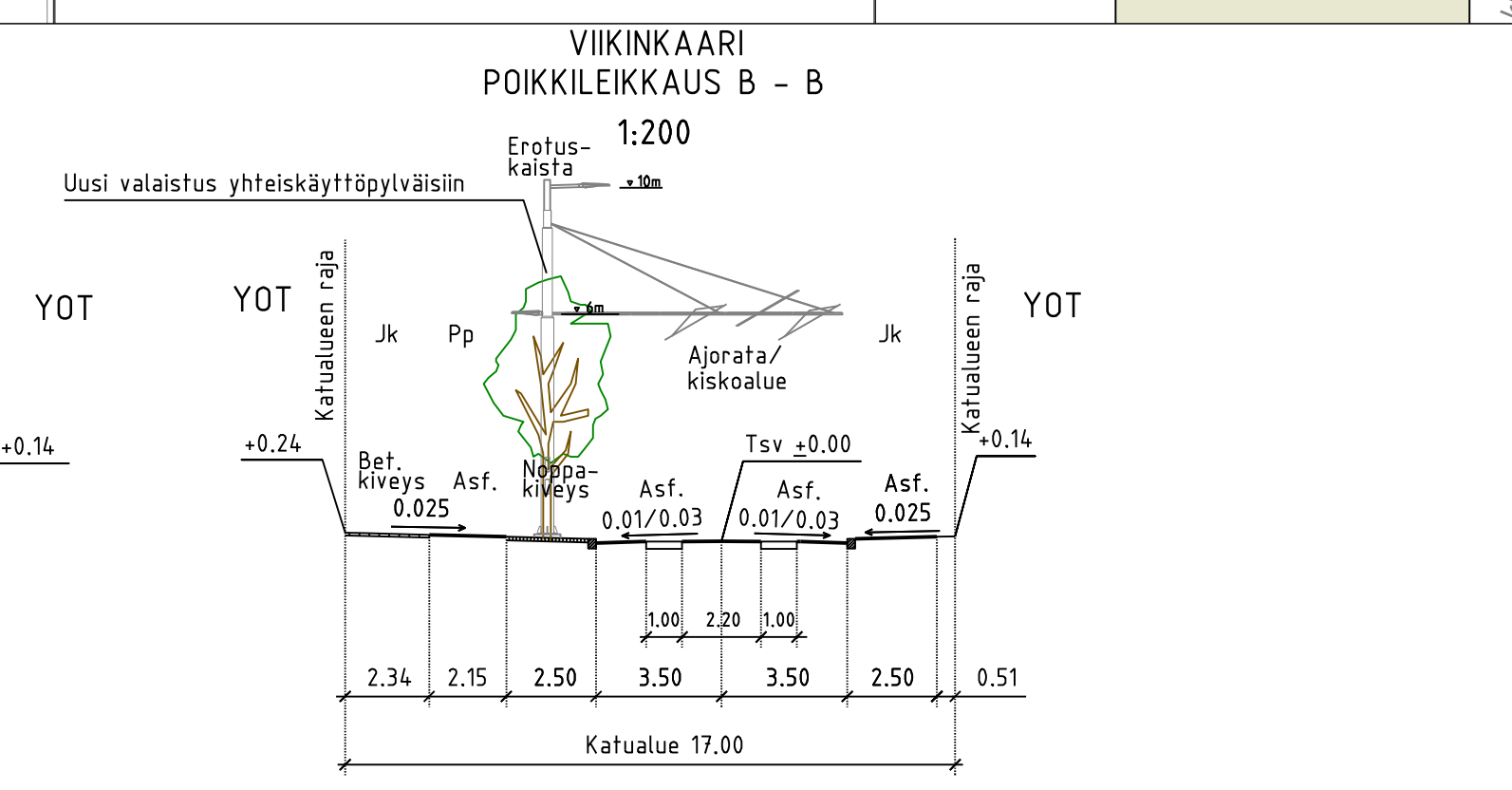
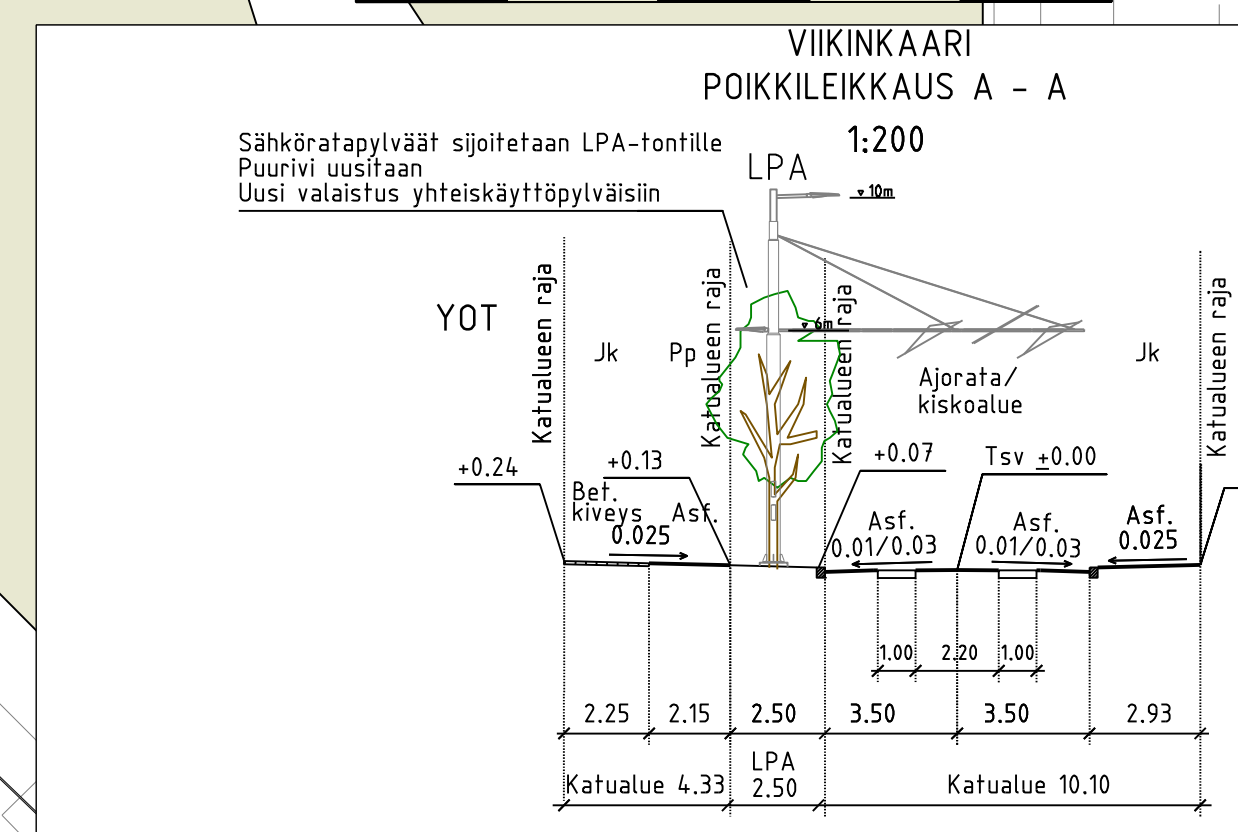
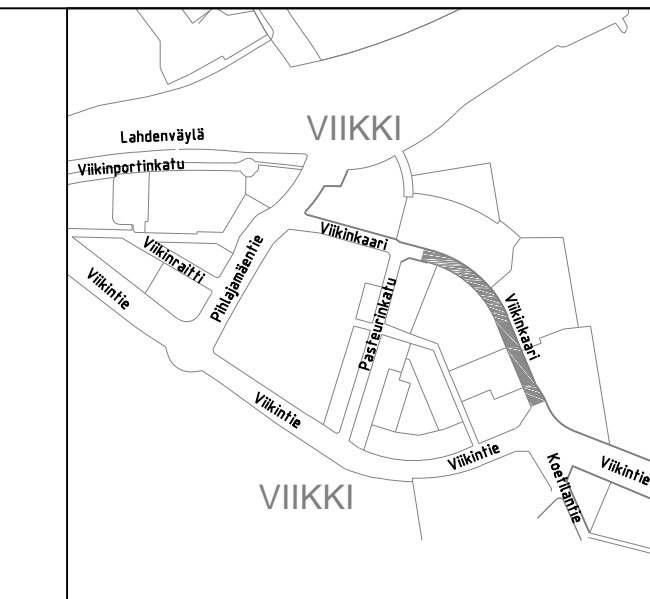


- PIIRUSTUSMERKINNÄT**
- Betonikivi, harmaa
 - Noppakivi, harmaa
 - Ajorata
 - Jalkakäytävä ja pp, asfalttia
 - Murske tai sepeli
 - Nurmi
 - Reunatuki
 - Madallettu reunatuki
 - Kadun likimääräinen korkeusasema
 - Poistettava lehtipuu
 - Katualueen ulkopuolelle istutettava puu ja juuristoritilä
 - Istutettava lehtipuu ja juuristoritilä
 - Kiskot
 - Yhteiskäyttöpylväs



LUONNOS 2.11.2018

Helsinki Kaupunkiympäristön toimiala www.hel.fi
sähköposti: etunimi.sukunimi@hel.fi

KAUP OSA, OSA-ALUE
36. Viikki

VIKINKAARI

Välillä Pasteurinkatu-Viikintie

Katusuunnitelma

MK	LIITTYY	00000/000	NRO	30933/2	KHS		
1:500	KORVAA	00000/000	VIO	0000/000	YTLK		
1:200	KORVATTU	00000/000	TASOKOORDINAATIO:	ETRS-GK25	HYV.	xx	xx
	ASEMAKAAVA	10435, 10035	KORKEUSJÄRJESTELMÄ:	N2000	TARK.	xx	xx
	LIIKENNES	6633-1			PROJ.	xx	xx
					HYV.	xx	xx
					TARK.	xx	xx
					LAAT.	2.11.2018	VR Track Oy

RAIDE-JOKERI Raide-Jokerin projektitoimisto
Valimotie 1, 00380 Helsinki
raidejokeri@hel.fi