Helsinki

Kaupunkiympäristön aineistoja 2017:3

# Helsingin helmet

## *– missä sijaitsevat Helsingin urbaanit ilot?*

Jatta Lahtinen

Helsinki

Jatta Lahtinen

# Helsingin helmet

## *– missä sijaitsevat Helsingin urbaanit ilot?*

Kaupunkiympäristön aineistoja 2017:3

Julkaisija | Helsingin kaupunki / kaupunkiympäristön toimiala
Tekijä | Jatta Lahtinen
Kannen kuva | Roni Rekomaa

ISSN | 2489-4257

# Sisältö

1. Tiivistelmä ..... 1
2. Johdanto ..... 2
3. Tulokset ..... 3
3.1. Aineiston kuvaus ..... 3
3.2. Kotitalot ..... 6
3.3. Karttapaikannusten maantieteellinen jakautuminen ..... 7
3.4. Aluetarkastelut – ydinkeskusta, Kallio ja lähialueet, ja Vuosaari ..... 9
3.5. Helsingin helmet ..... 13
3.5.1. Ympäristö tarjoaa erilaisia toimintoja ..... 13
3.5.2. Ympäristö on viihtyisä ..... 17
3.5.3. Ympäristö kannustaa yhdessäoloon ..... 21
3.5.4. Ympäristössä on jokin muu hyvä ominaisuus ..... 24
3.5.5. Tulevaisuuden helmi ..... 27
3.5.6. Eniten paikannuksia saaneet paikat ..... 30
4. Johtopäätökset ..... 33
5. Lähteet ..... 37
6. Liitteet ..... 38

# 1. Tiivistelmä

Helsingin kantakaupungissa merkittävimmät Helsingin helmet sijaitsevat ydinkeskustassa ja Kalliossa (kuva 1.). Ydinkeskustassa Helsingin helmiä ovat esimerkiksi Tennispalatsinaukio, Kampin kauppakeskus, Stockmannin tavaratalo lähiympäristöineen, Esplanadin puisto, sekä Katajanokalla sijaitsevat Allas Sea Pool ja Kanavaranta. Kalliossa helmet sijaitsevat Kallion kirjaston ja Karhupuiston ympäristössä, Torkkelinmäellä, Helsinginkadulla ja Vaasankadulla. Ydinkeskustassa ja Kalliossa olevien paikkojen lisäksi merkittäviä Helsingin helmiä ovat Kaivopuisto, Eira, Pyhän Birgitan puisto, Löyly ja Lapinlahti. Kantakaupungin ulkopuolisia Helsingin helmiä ovat muun muassa Seurasaari, Malmin lentokenttä, Vuosaaren keskusta sekä Aurinkolahti.

Helsingin helmet -karttakyselyyn vastasi yhteensä 580 vastaajaa, joista kymmenen oli englanninkielisiä. Karttapaikannuksia tehtiin yhteensä 4 419 kappaletta. Yksittäinen vastaaja teki keskimäärin noin 7,6 paikannusta. Kysely oli auki 19. toukokuuta ja 11. kesäkuuta 2017 välisenä aikana. Kyselyn toteutti Helsingin kaupunkiympäristön toimialan yleiskaavoitusyksikkö yhteistyössä Aalto-yliopiston Urban Experience – kurssin opiskelijoiden kanssa. Tuloksia hyödynnetään yleiskaavan toteuttamisessa sekä muussa maankäytön suunnittelussa ja kaupungin kehittämisessä.

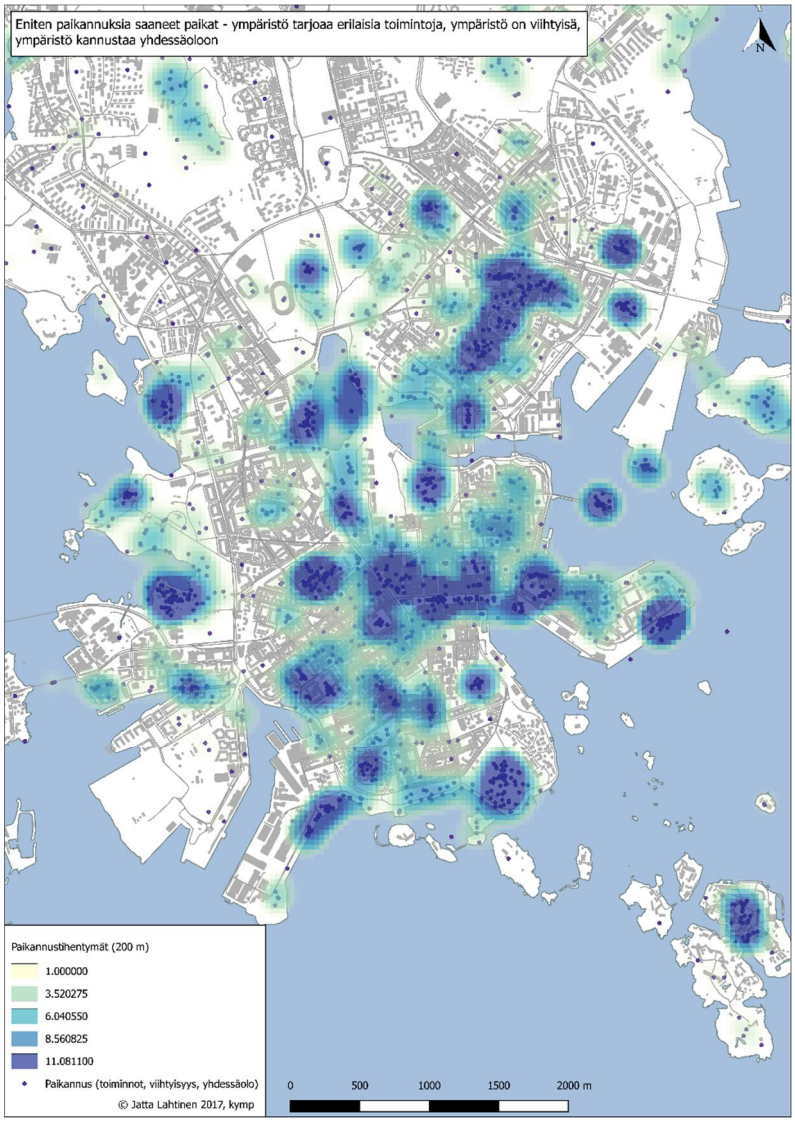


*Kuva 1. Helsingin helmien hotspot -alueet perustuen eniten paikannuksia keränneisiin paikkoihin.*

# 2. Johdanto

*Helsingin helmet – missä sijaitsevat Helsingin urbaanit ilot?* -raportissa tarkastellaan Helsingin helmet –kyselyn tuloksia. Kysely toteutettiin paikkatietoon perustuvalla Maptionnaire –kyselytyökalulla. Kysely avautui 19. toukokuuta ja sulkeutui 11. kesäkuuta 2017. Kyselystä vastasi kaupunkiympäristön toimialan yleiskaavoitusyksikkö. (linkki kyselyyn: https://maptionnaire.com/fi/2859)

Karttakyselyn tavoitteena oli tarkastella Helsingin urbaaneja käyttömahdollisuuksia. Urbaanit käyttömahdollisuudet on vapaasti käännetty käännös englanninkieliselle termille *urban amenities*. Käyttömahdollisuuksien lisäksi termillä voidaan tarkoittaa esimerkiksi urbaaneja hyötyjä, iloja tai mukavuuksia. Urbaaneja käyttömahdollisuuksia voivat olla esimerkiksi ympäristön tarjoamat toimintamahdollisuudet, kuten ravintola- ja kahvilapalvelut, tai alueen yleinen viihtyisyys, kuten kaunis arkkitehtuuri tai historiallinen ympäristö. Urbaaniympäristö voi tarjota paikkoja yhdessäoloon ja esimerkiksi samanhenkisten ihmisten tapaamiseen. Kyselyssä urbaanit käyttömahdollisuudet on korvattu ilmaisulla urbaanit helmet. Urbaanien helmien lisäksi vastaajat merkitsivät tulevaisuuden potentiaalisia helmiä, joiden kehittämiseen tulisi kiinnittää erityistä huomiota.

Kyselyyn vastasi 580 vastaajaa ja kartalle tehtyjä paikannuksia tehtiin 4 419 kappaletta. Kyselysivulla vierailtiin kyselyn aukioloajan aikana yhteensä 977 kertaa, mukaan lukien sivulla vierailleet ihmiset, jotka eivät vastanneet kyselyyn.

Kyselystä saatuja tuloksia hyödynnetään yleiskaavan toteuttamisessa sekä muussa maankäytön suunnittelussa ja kaupungin kehittämisessä. Vuonna 2016 hyväksytyn yleiskaavan tavoitteena on tiiviistä kaupunkirakennetta täydennysrakentamalla jo olemassa olevia kaupunginosia, sekä laajentaa kantakaupunkia merkittävien liikenneväylien varrella. Lisäksi yleiskaava mahdollistaa esikaupunkikeskustojen muuttamisen vahvoiksi aluekeskuksiksi kaupungin sisällä. Kaikissa edellä mainituissa tavoitteissa merkittävää on taata miellyttävä kaupunkiympäristö jokaisessa kaupunginosassa. Tämän takia kyselystä saatujen tulosten avulla pyritään määrittämään hyvän kaupunkiympäristön ominaispiirteitä. Tulosten avulla on mahdollista paikantaa ja analysoida useita merkintöjä saaneita paikkoja ja tehdä johtopäätöksiä miellyttävimmistä, urbaaneja mukavuuksia tarjoavista alueista. Tuloksia voi hyödyntää myös asemakaavoituksen tarpeissa.

| 1. Kotitalosi | 2. Helsingin helmet | 3. Tulevaisuuden helmet | 4. Taustatiedot |
|---|---|---|---|
| Merkitse kartalle kotitalosi sijainti.<br><br>Jos et halua merkitä kotisi tarkkaa sijaintia voit tehdä paikannuksen esimerkiksi lähimpään kadun kulmaan. Yksilöä tai kodin paikannusta ei voi tunnistaa kyselyn tuloksista. | Ympäristö tarjoaa erilaisia toimintoja<br>➢ Käytän ravintola- ja kahvilapalveluita<br>➢ Käyn ruokakaupassa<br>➢ Käytän muita palveluita<br>➢ Käytän paikan harrastusmahdollisuuksia<br>➢ Käytän paikan kulttuuritarjontaa<br>➢ Hengailen täällä<br>➢ Jokin muu, mikä?<br><br>Ympäristö on viihtyisä<br>➢ Ympäristö on hyvin suunniteltu<br>➢ Arkkitehtuuri on kaunista<br>➢ Luonnonläheisyys<br>➢ Historia on läsnä<br>➢ Jokin muu, mikä?<br><br>Ympäristö kannustaa yhdessäoloon<br>➢ Tapaan täällä ystäviä<br>➢ Tutustun täällä uusiin ihmisiin<br>➢ Tapaan täällä samanhenkisiä ihmisiä<br>➢ Jokin muu, mikä?<br><br>Ympäristössä on jokin muu hyvä ominaisuus<br>➢ Kuvaile urbaanin helmen ominaisuuksia | Omat toiveet urbaanille helmelle. Mitä haluaisit nähdä täällä ja miksi? | Ikä<br>➢ 0 – 6<br>➢ 7 – 17<br>➢ 18 – 29<br>➢ 30 – 49<br>➢ 50 – 64<br>➢ 65 –<br><br>Sukupuoli<br>➢ Nainen<br>➢ Mies<br>➢ Muu<br>➢ En halua vastata<br><br>Elämäntilanne<br>➢ Koululainen<br>➢ Opiskelija<br>➢ Työssäkäyvä<br>➢ Työtön<br>➢ Eläkeläinen<br>➢ Kotiäiti tai –isä<br>➢ Muu<br><br>Perhetilanne<br>➢ Kotitaloudessani on lapsia<br>➢ Kotitaloudessani ei ole lapsia |

*Kuva 2. Helsingin helmet -karttakyselyn rakenne.*

Rakenteellisesti kysely koostui neljästä eri osiosta (kuva 1.). Ensimmäisessä osiossa vastaajia pyydettiin merkitsemään oman kotitalonsa sijainti, minkä jälkeen kyselyn toisessa osiossa oli varsinainen Helsingin helmien kartoitus. Helsingin helmet oli jaoteltu neljään eri kategoriaan: *ympäristö tarjoaa erilaisia*

*toimintoja*, *ympäristö on viihtyisä*, *ympäristö kannustaa yhdessäoloon* ja *ympäristössä on jokin muu hyvä ominaisuus*. Helsingin helmien jälkeen vastaajat saivat merkitä kartalle tulevaisuuden potentiaalisia helmiä. Taustatiedot oli jätetty tarkoituksenmukaisesti viimeiseksi, jotta vastausinnokkuus kohdistuisi helmien paikantamiseen. Taustatietojen avulla oli mahdollista selvittää eroja esimerkiksi eri ikäluokkien välillä.

Kyselyä markkinoitiin kaupunkiympäristön toimialan sosiaalisen median kanavissa. Lisäksi kysely välitettiin eteenpäin Helka ry:lle, joka mainosti kyselyä omilla Facebook-sivuillaan sekä jäsentiedotteessaan. Helka ry:n uutisoinnin avulla kysely päätyi myös monen kaupunginosayhdistyksen sivuille ja tiedotuskanaviin. Kyselyä on mainostettu Kaupunginosat.net –nettisivuilla sekä Lisää kaupunkia Helsinkiin -Facebook sivuilla.

Helsingin helmet -kysely tehtiin yhteistyössä Aalto-yliopiston Urban Experience –kurssin opiskelijoiden kanssa. Kyselyä kehiteltiin eteenpäin kurssin voittajatyön ja jaetulle toiselle sijalle tulleen ryhmän töiden pohjalta. Voittajaryhmään kuuluivat Jonna Juusola, Minh (Chau) Nguyen ja Fabian Schlick – Eidmann. Jaetulle toiselle sijalle tulleen joukkueen jäsenet olivat Dina Mavliutova, Johanna Nuotio, Antti Takkunen ja Maria Viitanen. Voittajatyöstä Helsingin helmet –kyselyyn valikoitui ympäristön käyttömahdollisuuksien kolmijako: toiminnallisuus, viihtyisyys ja yhdessäoloon kannustavuus. Toiseksi tulleen joukkueen työstä lopulliseen kyselyyn valittiin idea urbaaneista helmistä, jotka olivat joukkueen työssä nimetty urbaaneiksi jalokiviksi.

Kyselyn tuloksia tarkasteltaessa on huomioitava, että tulokset Helsingin urbaaneista helmistä ovat suuntaa antavia. Kyselyyn vastasi ennen kyselyn sulkeutumista 580 ihmistä, mikä on noin vastaa noin 0,09 prosenttia kaikista helsinkiläisistä (Helsingin väkiluku vuoden 2017 alussa oli 635 181 ihmistä; Helsingin seudun aluesarjat 2017). Tästä johtuen kyselyn tuloksissa saattaa näkyä tietynlaista ajatusmaailmaa kannattavien mielipiteet. Tulosten analysoinnin alussa oli havaittavissa hotspot –alueita, jotka olivat saaneet paljon urbaanin ympäristön helmimerkintöjä. Tällaisia alueita olivat esimerkiksi Malmin lentokentän alue, Vartiosaari ja Lapinlahti. Kyselyä on mainostettu Malmin lentokentän ystävien (*Friends of Malmi Airport*) sekä Lapinlahden lähteen -Facebook sivuilla, minkä takia Malmin lentokenttä ja Lapinlahden sairaala-alue on saanut paljon merkintöjä. Vartiosaaren paikannusten suuri lukumäärä johtuu yksittäisen vastaajan useasta paikannuksesta kyseiselle alueelle. Nämä merkinnät ovat mukana, mutta varsinainen tarkastelu on keskitetty kantakaupunkiin.

# 3. Tulokset

## 3.1. Aineiston kuvaus

Kyselyyn vastaajia oli yhteensä 580 ja karttapaikannuksia noin 4 419 kappaletta. Helmipaikannuksia tehtiin yhteensä 3 746 kappaletta, joista 3 704 sijaitsi Helsingissä. Lukumäärä sisältää kyselyssä olleet helmien ominaisuudet: *ympäristö tarjoaa erilaisia toimintoja*, *ympäristö on viihtyisä*, *ympäristö kannustaa yhdessäoloon*, *ympäristössä on jokin muu hyvä ominaisuus* ja *tulevaisuuden helmi*.

Vastaajat ovat tehneet paikannuksia eniten viihtyisästä ympäristöstä (taulukko 1.). Paikannuksia on tehty yhteensä 1 487 kappaletta, joista 1 472 on tehty Helsingin alueelle. Seuraavaksi suosituin paikannusvaihtoehto on ollut ympäristön tarjoamat toiminnot, joita on merkitty Helsinkiin 856 kappaletta. Paikannuksia on tehty vähiten paikoista, joissa on ollut ”jokin muu hyvä” helmipaikannuksen ansaitseva ominaisuus (taulukko 1.).

*Taulukko 1. Suosituimmat vastausvaihtoehdot.*

| Suosituimmat vastaukset | Kaikki paikannukset (kpl) | Helsinkiin tehdyt paikannukset (kpl) |
|---|---|---|
| Ympäristö on viihtyisä | 1487 | 1472 |
| Ympäristö tarjoaa erilaisia toimintoja | 867 | 856 |
| Tulevaisuuden helmi | 613 | 607 |
| Ympäristö kannustaa yhdessäoloon | 498 | 493 |
| Ympäristössä on jokin muu hyvä ominaisuus | 281 | 276 |
| | 3746 | 3704 |

Kyselyn sulkeutumisen jälkeen oli havaittavissa, että kaikki vastaajat eivät olleet ilmoittaneet omia taustatietojaan. Tämä saattoi johtua siitä, että osa vastaajista ei tehnyt kyselyä loppuun. Tilastotarkastelut on suoritettu ryhmälle, jotka ovat vastanneet taustatietoja koskeviin kysymyksiin. Kaikkiin taustatietokysymyksiin vastanneita oli 361, mikä on hieman yli 60 prosenttia kaikista vastaajista.

*Taulukko 7. Helsingin helmet -kyselyyn vastanneiden ikäluokkajakauma.*

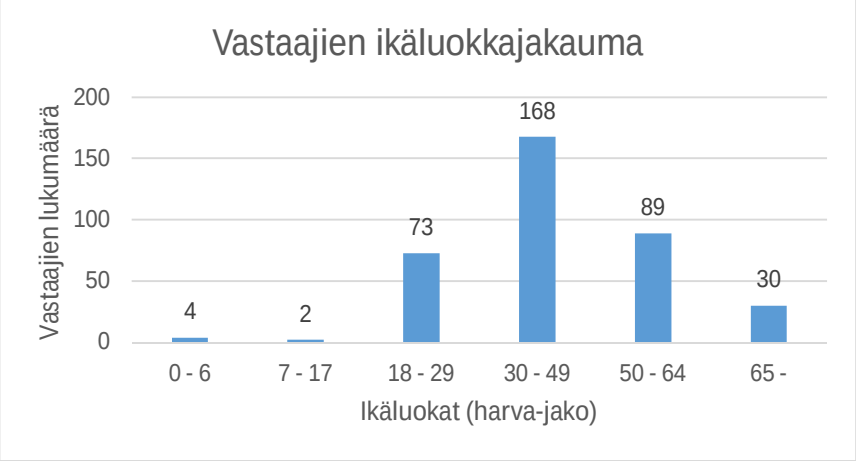


Taulukosta 7. voidaan havaita, että suurin osa kyselyyn vastanneista oli 30 – 49 –vuotiaita. Seuraavaksi suurin ikäluokka oli 50 – 64 –vuotiaat ja kolmanneksi suurin 18 – 29 –vuotiaat. Vähiten vastaajia on ollut nuorimmassa 0 – 6 – ja 7 – 17 –vuotiaiden ikäluokissa.

*Taulukko 8. Helsingin väestö ikäluokittain 1.1.2017.*

Vertailtaessa toisiinsa taulukoita 7. ja 8. voidaan todeta, että kuvaajat vastaavat toisiaan. Helsingin suurin ikäluokka on kyselyn suurin vastaajajoukko. Vastaajista 193 oli naisia ja 156 miehiä. Kymmenen vastaajaa ei ilmoittanut sukupuoltaan.

*Taulukko 9. Kyselyyn vastanneiden ihmisten elämäntilanne.*

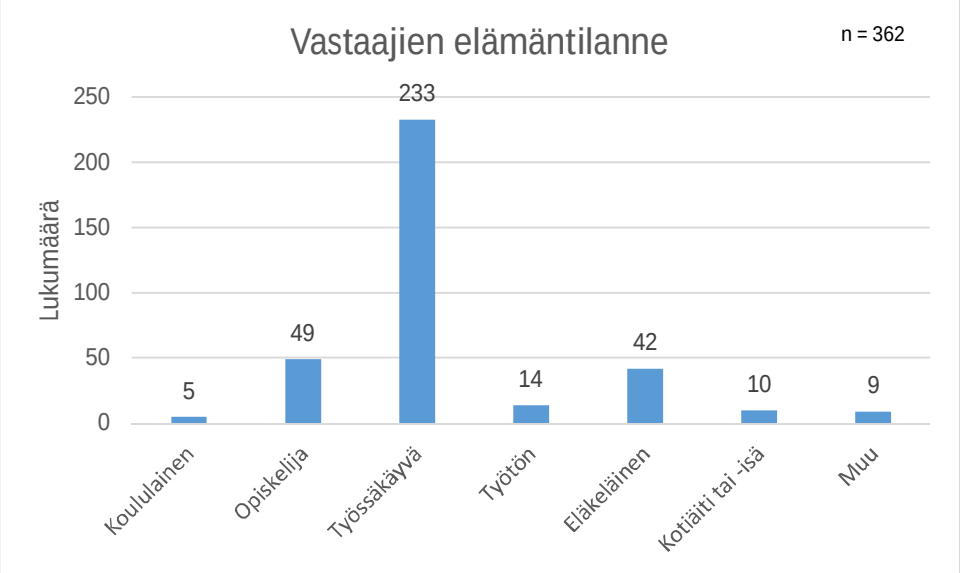


Suurin osa kyselyyn vastanneista oli työssäkäyviä. Seuraavaksi eniten kyselyyn vastanneita olivat opiskelijat ja kolmanneksi eläkeläiset (taulukko 9.). Suurimmalla osalla taustatietoihin vastanneista ihmisistä oli kotitaloudessaan lapsia (taulukko 10.).

*Taulukko 10. Kyselyyn vastanneiden perhetilanne.*

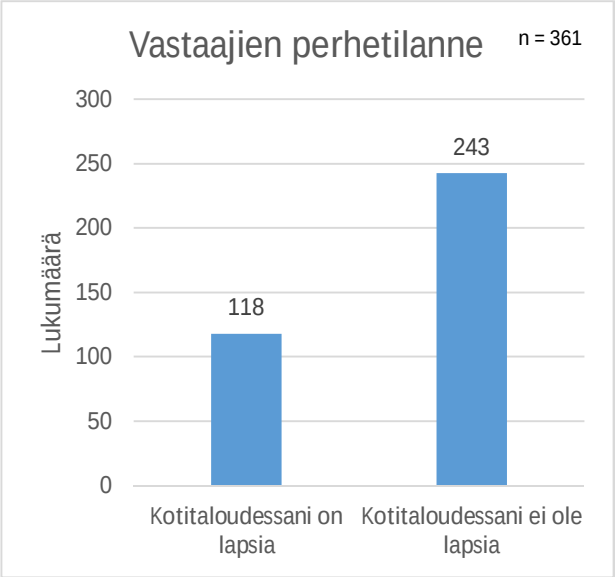


## 3.2. Kotitalot

Helsingin helmet –kyselyssä merkittiin yhteensä 651 kotitaloa. Merkityistä kotitaloista 623 sijaitsi Helsingissä, joista 340 kantakaupungin alueella ja 283 kantakaupungin ulkopuolella. Lukuja tarkasteltaessa on huomioitava, että todellisuudessa vastaajia oli yhteensä vain 580, mikä tarkoittaa sitä, että osa vastaajista on merkinnyt kotitalonsa useampaan kertaan.

*Taulukko 3. Vastaajien lukumäärä kaupunginosittain (kymmenen suurinta).*

| Kaupunginosa | Vastaajien lukumäärä |
|---|---|
| Vuosaari | 53 |
| Katajanokka | 42 |
| Lauttasaari | 34 |
| Kallio | 34 |
| Kluuvi | 26 |
| Länsisatama | 23 |
| Kamppi | 23 |
| Vartiokylä | 22 |
| Malmi | 21 |
| Taka-Töölö | 21 |

Enemmistö kyselyyn vastaajista asui kantakaupungin alueella. Tästä huolimatta suurin vastaajaryhmä on tullut Vuosaaresta, jossa kotitaloja on merkitty yhteensä 53 kappaletta (taulukko 3.) Toiseksi eniten vastauksia on tullut Katajanokalla asuvilta (42 kpl) ja kolmanneksi Lauttasaaressa asuvilta (34 kpl). Vähiten vastauksia kantakaupungin alueella tuli muun muassa Kumpulasta, Hermannista, Kaartinkaupungista ja Kaivopuistosta. Kantakaupungin ulkopuolisilta alueilta vähiten vastauksia tuli Kulosaaresta, Pitäjänmäestä, Tuomarinkylästä, Pakilasta sekä Östersundomista.

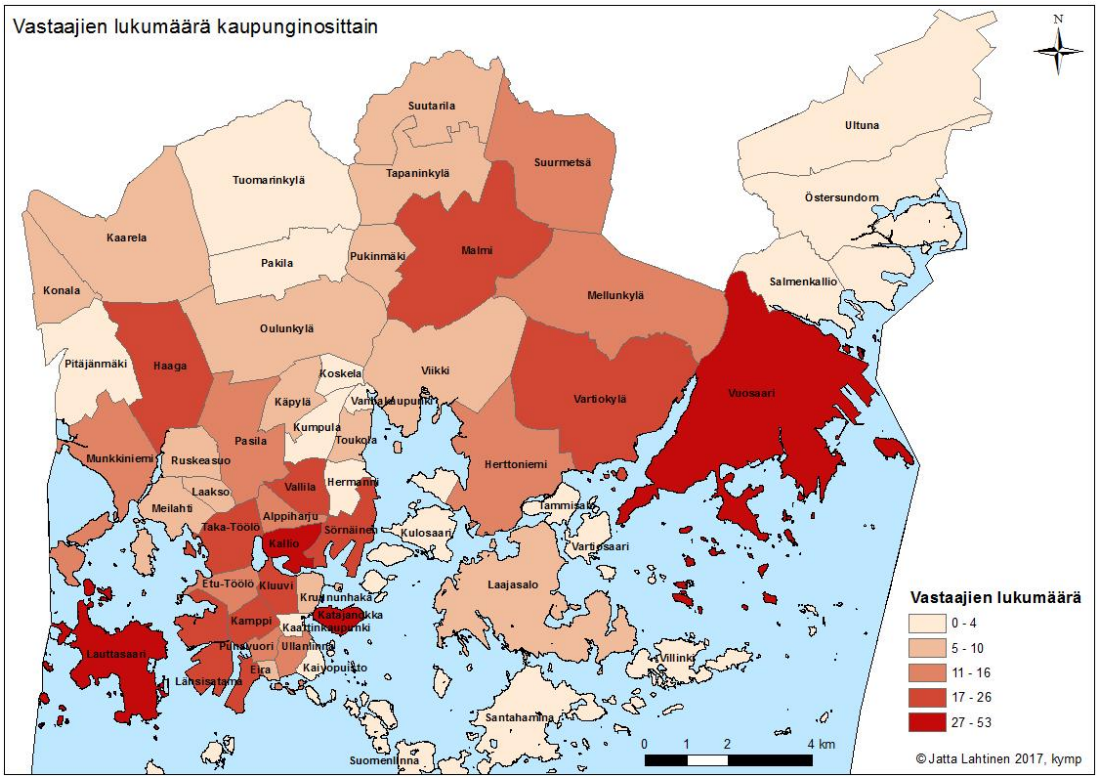


*Kuva 4. Vastaajien lukumäärä perustuen merkittyjen kotitalojen lukumäärään.*

## 3.3. Karttapaikannusten maantieteellinen jakautuminen

Suurin osa vastaajien tekemistä paikannuksista on painottunut kantakaupungin alueelle, mikä saattaa johtua urbaanin ympäristön vaikeasti hahmoteltavasta käsitteestä (kuva 2.). Urbaaniympäristö saatetaan mieltää Helsingin kantakaupungille ominaiseksi ympäristöksi, johon lähiöalueet eivät kuulu. Jokaisella kaupungilla on kuitenkin myös lähiöalueita, minkä puolesta myös Helsingin kantakaupungin ulkopuoliset alueet voidaan mieltää osaksi urbaania ympäristöä. Tästä huolimatta on kuitenkin luonnollista, että helmiä on merkitty eniten kantakaupungin alueelle.

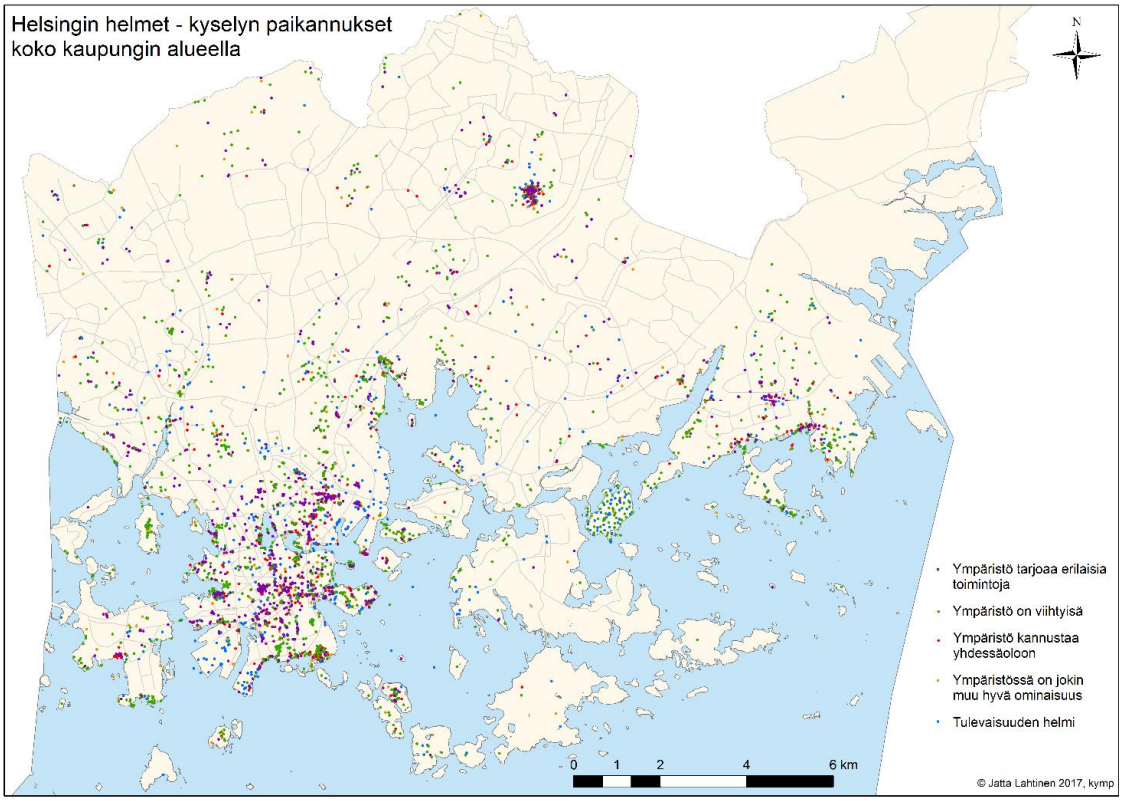


*Kuva 2. Helsingin helmet -kyselyn kaikki karttapaikannukset, lukuun ottamatta kotitaloja. Kuva on suurempana tulosteena raportin liitteissä.*

Kuvasta 2. voidaan havaita, että suurin osa karttapaikannuksista on sijoittunut kantakaupungin alueelle. Paikannuksia on tehty etenkin ydinkeskustan alueelle sekä esimerkiksi kantakaupungissa sijaitseville merenrantakohteille.

Kaupunginosittain tarkasteluna kaksi eniten karttapaikannuksia saanutta kaupunginosaa ovat Malmi ja Vuosaari (taulukko 2.). Vuosaareen on tehty karttapaikannuksia yhteensä 400 ja Malmille 267 kappaletta. Vuosaaren tehdyt karttamerkinnät johtuvat luultavasti osin siitä, että kyselyä mainostettiin Vuosaaren kaupunginosayhdistyksen verkkosivuilla. Malmin paikannuskeskittymä sijaitsee Malmin lentokentällä, jonne helmiä paikantaneet ovat vastustaneet alueen käyttötarkoituksen muuttamista asuinkäyttöön. Myös Vartiosaareen tehdyt karttapaikannukset johtuvat luultavasti alueen käyttötarkoituksen muuttumisen vastustamisesta. Kantakaupunkiin paikannuksia on tehty yhteensä 2 179 kappaletta ja kantakaupungin ulkopuolelle 1 542 kappaletta.

*Taulukko 2. Kymmenen eniten karttapaikannuksia kerännyttä kaupunginosaa, lukuun ottamatta kotitaloja.*

| Kaupunginosa | Paikannusten lukumäärä (kpl) |
|---|---|
| Vuosaari | 400 |
| Malmi | 267 |
| Länsisatama | 242 |
| Kallio | 176 |
| Kluuvi | 161 |
| Katajanokka | 144 |
| Taka-Töölö | 141 |
| Kamppi | 143 |
| Lauttasaari | 105 |
| Sörnäinen | 102 |

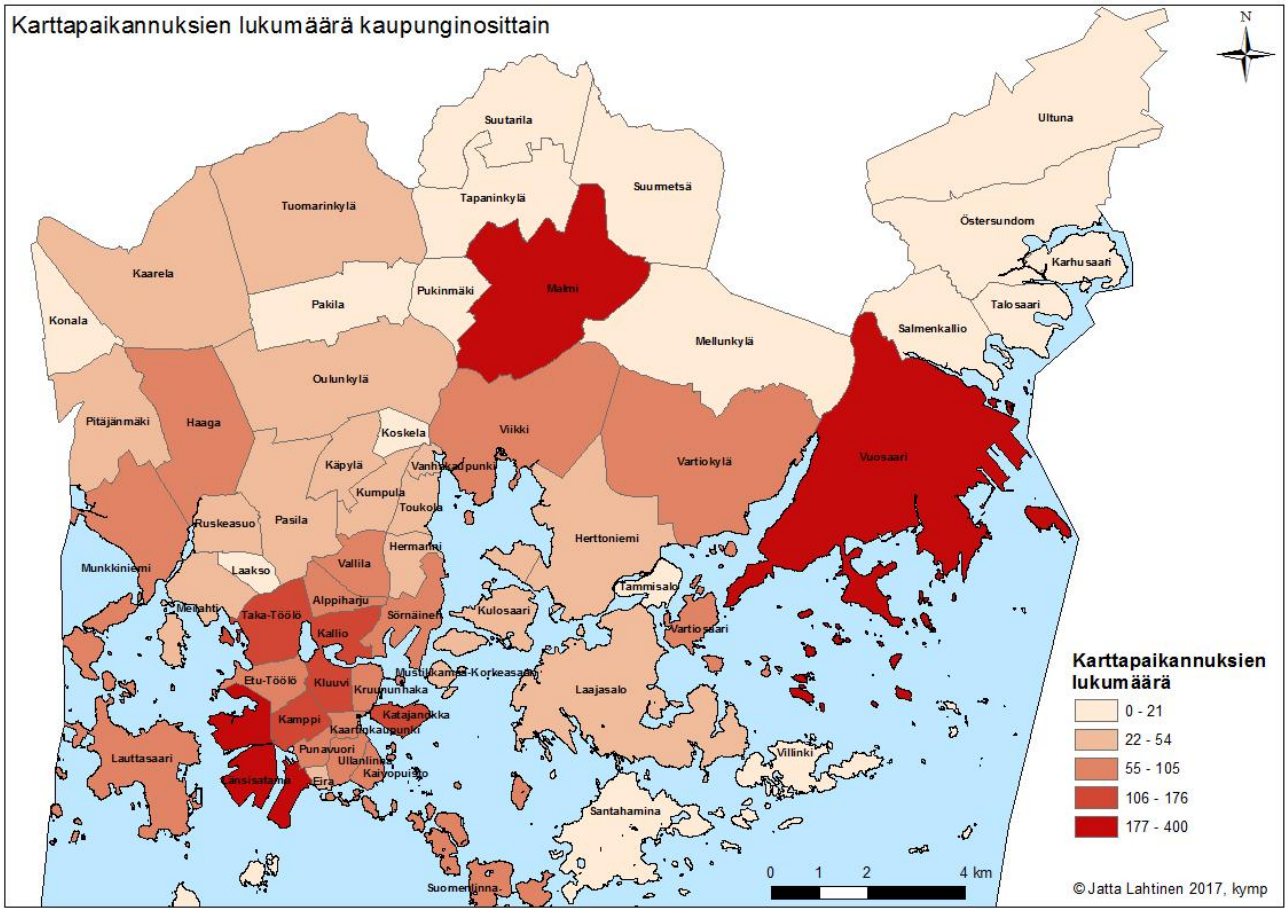


*Kuva 3. Karttapaikannuksien lukumäärä kaupunginosittain, luukun ottamatta kotitaloja.*

Kuvasta 3. voidaan nähdä, että maantieteellisesti eniten paikannuksia saaneet kaupunginosat ovat sijoittuneet ydinkeskustan lähialueille. Vaikka kantakaupungin ulkopuoliset kaupunginosat, Malmi ja Vuosaari, ovat saaneet lukumäärällisesti paljon paikannuksia, läntinen Helsinki erottuu alueena, jonne paikannuksia on tullut tasaisesti jokaisen kaupunginosan alueelle.

## 3.4. Aluetarkastelut – ydinkeskusta, Kallio ja lähialueet, ja Vuosaari

Suurin osa paikannuksista tehtiin ydinkeskustan alueelle, sekä Kallioon ja Vuosaareen (taulukko 2). Tästä johtuen jokaisesta alueesta on tehty tarkempia lähitarkasteluja. Esitettävät kartat ovat pistekarttoja, jossa näkyvät vastaajien tekemät paikannukset ympäristön tarjoamista toiminnoista, viihtyisyydestä, yhdessäoloon kannustavuudesta, tai ympäristön tarjoamasta jostain muusta hyvästä ominaisuudesta. Lisäksi kartalla on esitetty vastaajien tekemät karttamerkinnät tulevaisuuden helmistä.

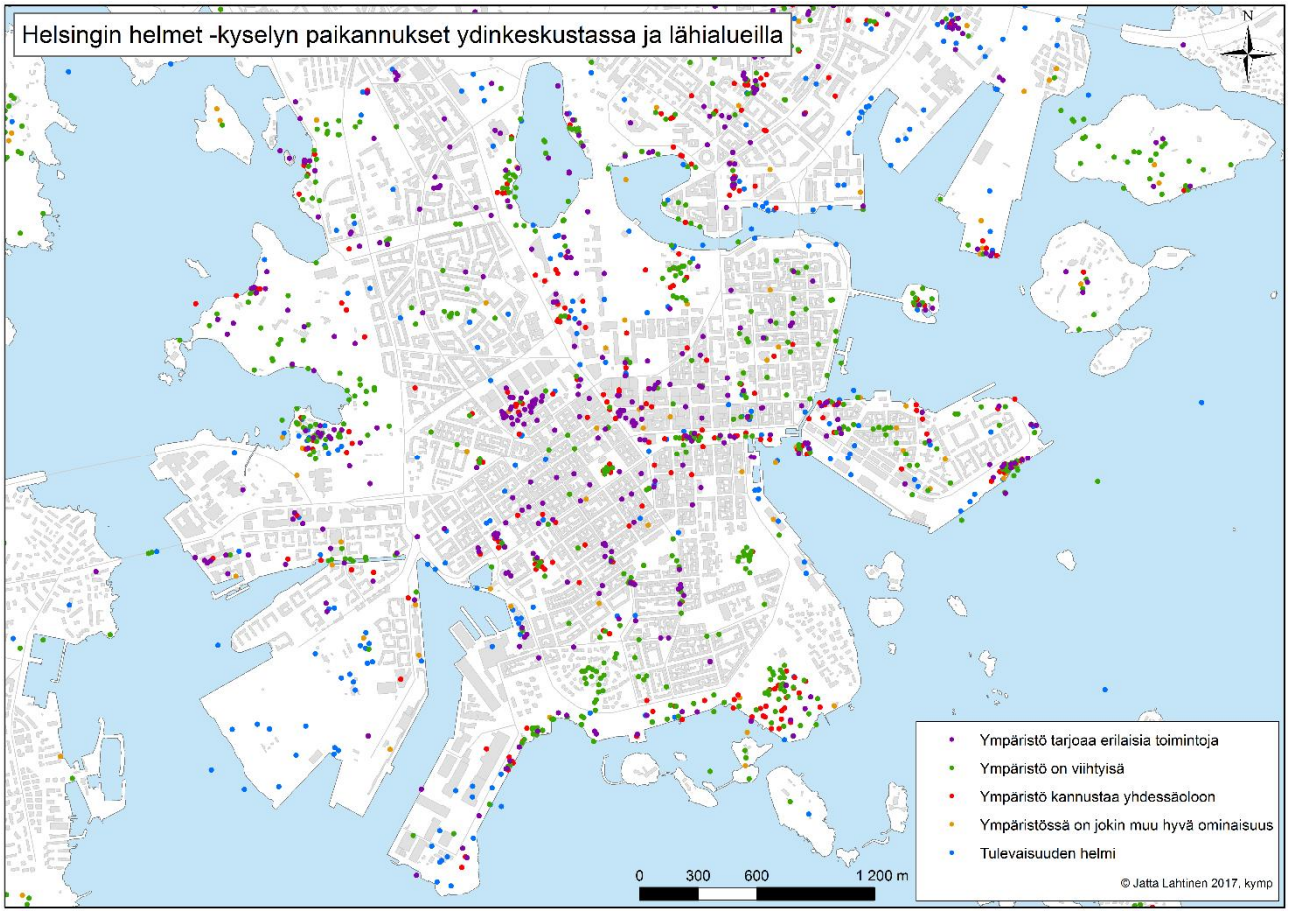


*Kuva 5. Helsingin helmet -kyselyn paikannukset ydinkeskustassa ja lähialueilla.*

Yllä oleva kuva 5. osoittaa, että vastaajat ovat merkinneet kaikkia kyselyssä olleita paikannusvaihtoehtoja ydinkeskustaan ja sen lähialueille. Ympäristön tarjoamat toiminnot sijaitsevat kauppakeskuksissa ja tavarataloissa sekä toreilla ja kaduilla. Toimintoja tarjoavia paikkoja on enemmän ydinkeskustan lähialueilla kuin eteläisissä kaupunginosissa. Viihtyisää ympäristöä on vastaajien mukaan erityisesti puistoissa, mutta myös tietyt kadunosat ja asuinalueet erottuvat. Viihtyisäksi merkittyjä katuja ovat esimerkiksi Katajanokan Luotsikatu sekä Ullanlinnan Korkeavuorenkatu. Viihtyisiä asuinalueita ovat esimerkiksi Kruununhaka ja Eira. Yhdessäolon paikkoja esiintyy niin rakennetuilla alueille kuin viheralueilla. Tulevaisuuden helmet ovat sijoittuneet alueille, joiden käyttötarkoitus on muuttunut tai muuttumassa. Tällaisia alueita ovat esimerkiksi Jätkäsaari ja Hernesaari.

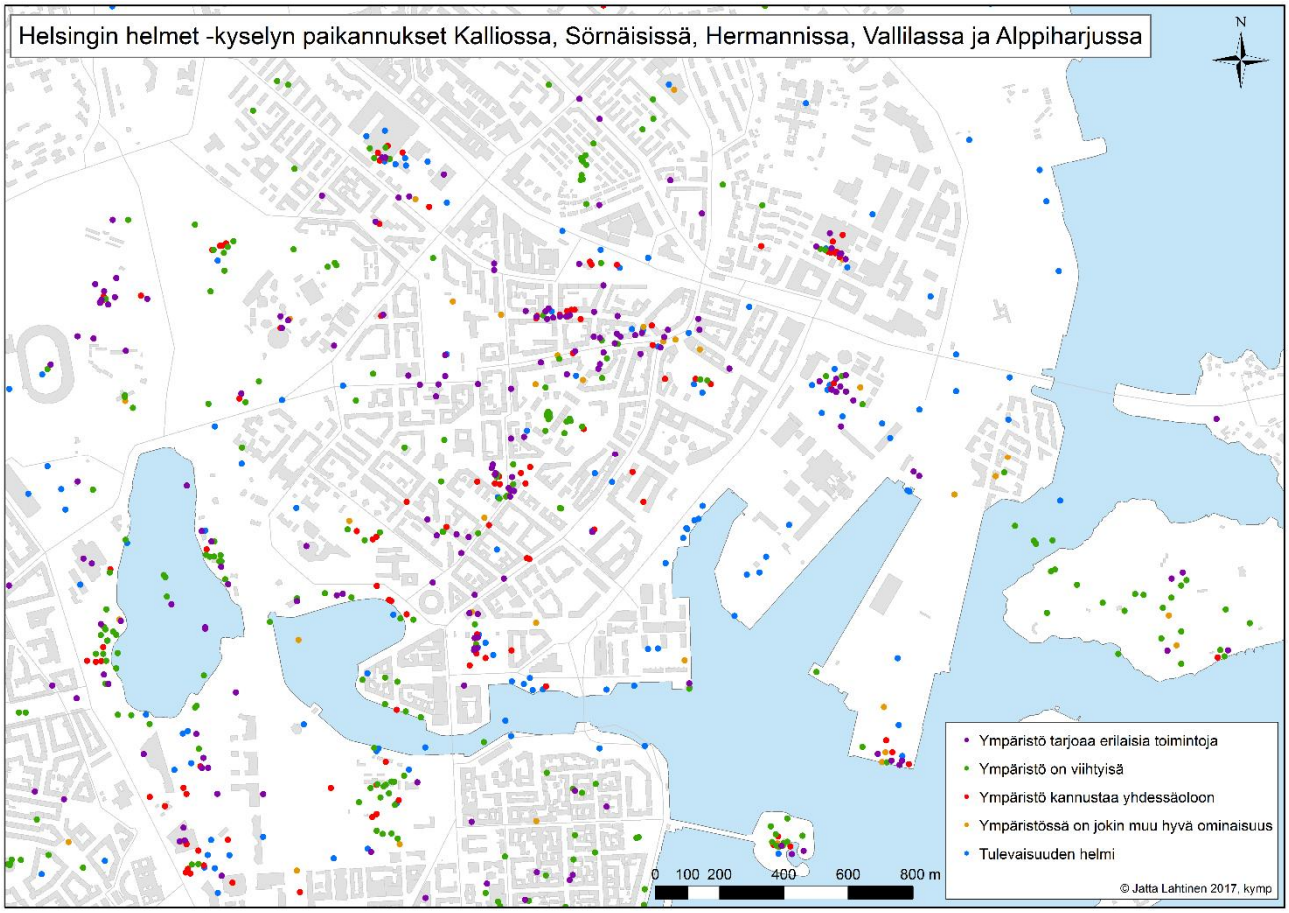


*Kuva 6. Helsingin helmet -kyselyn paikannukset Kalliossa ja lähialueilla.*

Kuvasta 6. on nähtävissä, että Kallioon ja sen lähialueille tehdyt paikannukset ovat painottuneet erityisesti Torkkelinmäen ympäristöön kuin myös Helsinginkadulle ja Vaasankadulle. Erilaisia toimintoja tarjoavia paikkoja on merkitty erityisesti suosittujen ravintolakatujen varrelle kuten Helsinginkadulle ja Vaasankadulle. Myös Hakaniemen tori, Kallion kirjaston ympäristö, Suvilahti, Sompasauna ja Teurastamo ovat saaneet paikannuksia tarjoamista toiminnoistaan. Viihtyisiä ympäristöjä on merkitty erityisesti viheralueille, kuten Pitkänsillanrannalle, Torkkelinmäen puistoihin ja Mustikkamaalle. Yhdessäolon paikat sijaitsevat paikoissa, joissa ympäristö tarjoaa myös erilaisia toimintoja. Tällaisia alueita ovat esimerkiksi Hakaniemen tori, Kallion kirjaston ympäristö, Sompasauna ja Teurastamo.

Tulevaisuuden helmiä on merkitty alueille, jotka ovat tällä hetkellä rakentamattomia tai täydennysrakentamisen kohteena. Tällaisia alueita ovat esimerkiksi Siltavuorensalmen ranta-alueet, Hanasaari ja sitä vastapäätä oleva Sörnäisten rantatien varsi, Suvilahden ja Kalasataman ympäristö jatkuen kohti Hermanninrantaa. Lisäksi esimerkiksi Teollisuuskadun varsi, Konepajan Bruno ja Töölönlahden ympäristö ovat saaneet runsaasti tulevaisuuden helmi –merkintöjä.

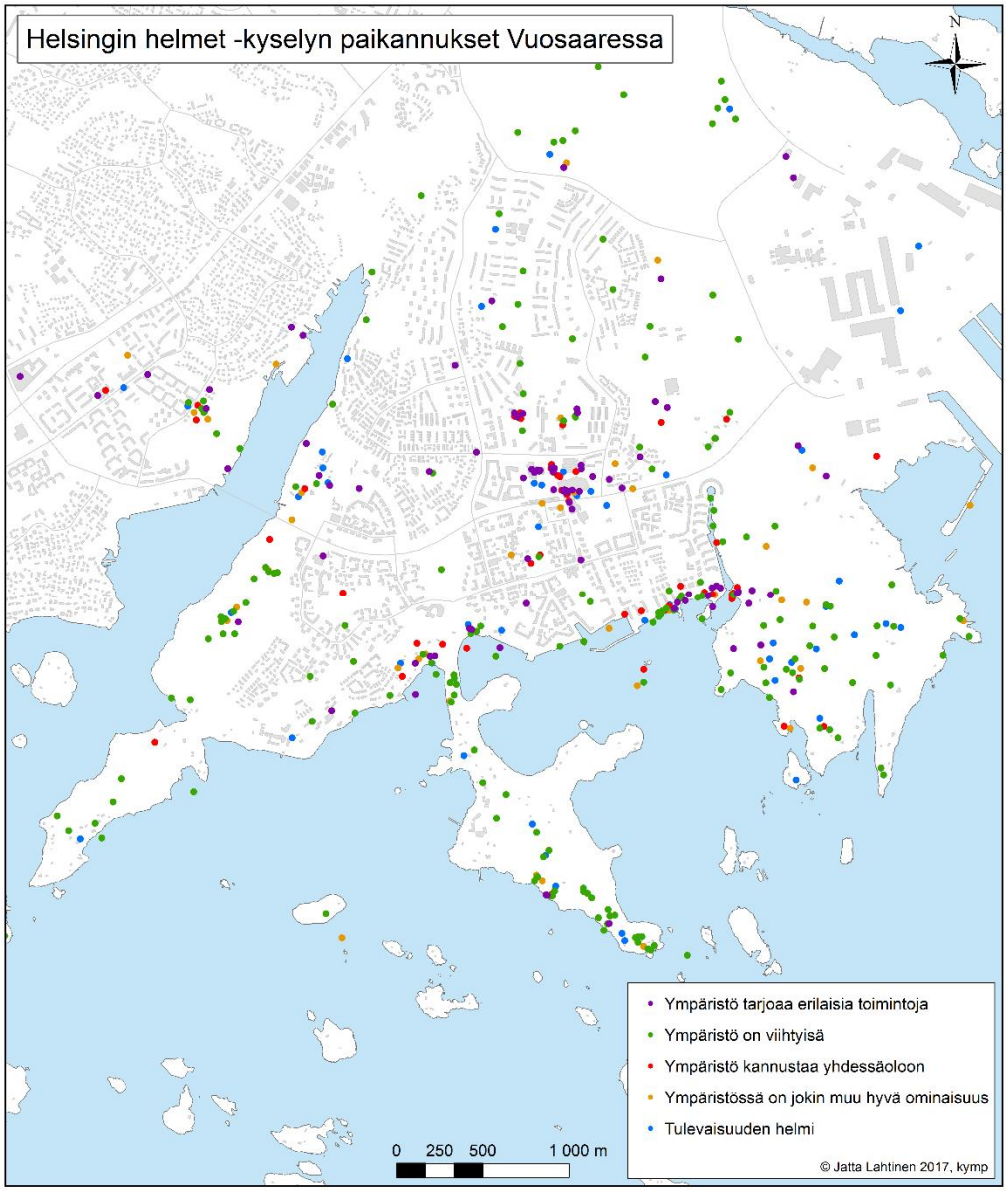


*Kuva 7. Helsingin helmet -kyselyn paikannukset Vuosaaressa.*

Vastaajat ovat merkinneet ympäristön tarjoamia toimintoja erityisesti Vuosaaren keskustan alueelle, jossa sijaitsevat muun muassa metroasema sekä kauppakeskus Kolumbus (kuva 7.). Myös Aurinkolahden ranta-alueelle on merkitty paikkoja erilaisia toiminnoista. Viihtyisää ympäristöä on merkitty erityisesti viheralueilla kuten Uutelan, Kallvikin ja Meri-Rastilan ulkoilualueille. Yhdessäoloon kannustavat ympäristöt sijaitsevat myös Vuosaaressa samoilla alueilla kuin erilaisia toimintoja tarjoavat ympäristöt. Kalliosta ja kaupunginosan lähialueista poiketen Vuosaaressa olevat asuinalueet eivät ole saaneet merkintöjä urbaaneista helmistä Aurinkolahtea ja metroaseman ympäristöä lukuun ottamatta.

## 3.5. Helsingin helmet

### 3.5.1. Ympäristö tarjoaa erilaisia toimintoja

Enemmistö ympäristön tarjoamien toimintojen hotspot –alueista sijaitsevat Helsingin kantakaupungissa (kuva 8.). Kantakaupungin ulkopuolisia hotspot –alueita ovat Aurinkolahden ranta, Vuosaaren keskusta, Malmin lentokenttä sekä keskusta-alue, Pirkkolan urheilupuisto, Munkkiniemen bulevardi ja Lauttasaaren uimaranta. Kantakaupungin lähempi tarkastelu on tarpeen, jotta hotspot –alueet voidaan erottaa selkeästi toisistaan.

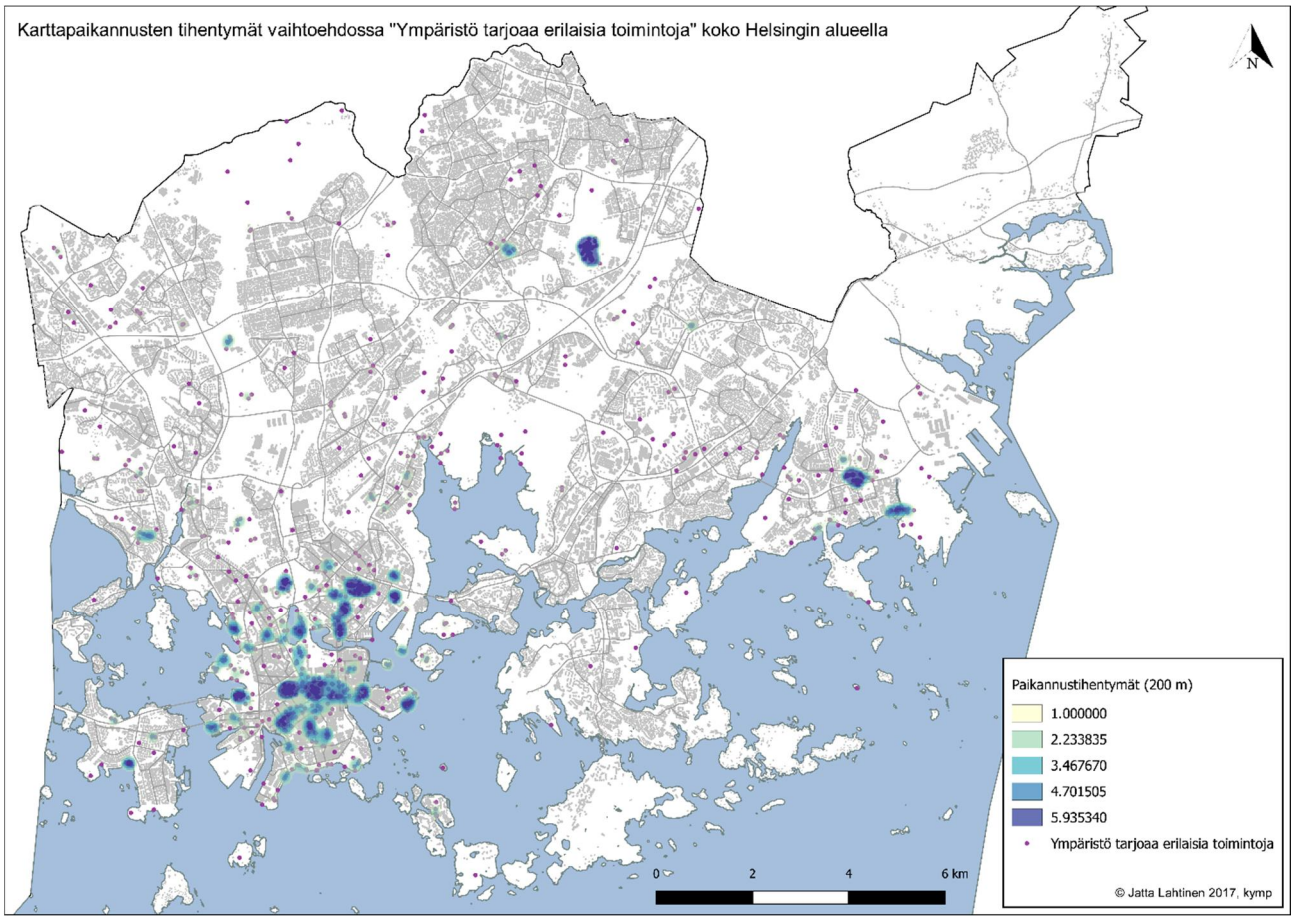


*Kuva 8. Karttapaikannusten tihentymät vaihtoehdossa "Ympäristö tarjoaa erilaisia toimintoja" koko Helsingin alueella.*

Kuvan 8. selitteessä näkyvien luokkien arvot perustuvat siihen, kuinka keskittyneitä karttapaikannukset ovat toisiinsa nähden. Suurimmat arvot tarkoittavat sitä, että kartalla näkyvillä tummansinisillä alueilla karttapaikannukset sijaitsevat lähellä toisiaan.

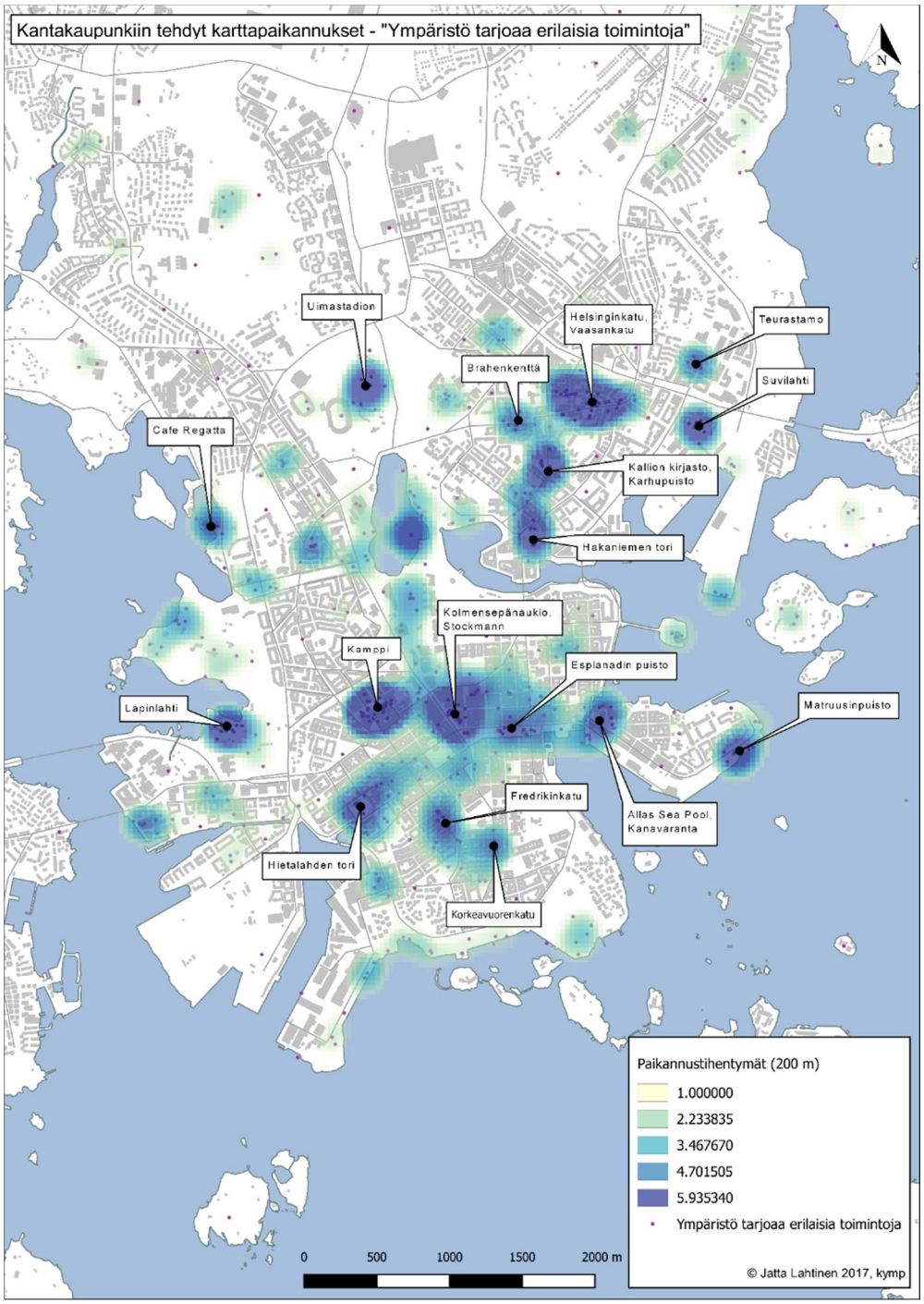


*Kuva 9. Kantakaupungissa olevat hotspot -alueet ympäristön tarjoamista toiminnoista.*

Kuvassa 9. on esitetty kantakaupungin alueella sijaitsevat ympäristön tarjoamien toimintojen hotspot –alueet. Tarkasteltaessa hotspot –alueiden maantieteellistä sijoittumista voidaan huomata, että erilaisilla toimintoja tarjoavilla ympäristöillä on kaksi ydinaluetta. Toinen sijaitsee ydinkeskustassa ja toinen Kalliossa. Ydinkeskustan hotspot –alue alkaa Kampin kauppakeskuksen ympäristöstä, jatkuen kohti Kolmensepänaukiota ja Stockmannia. Stockmannilta hotspot –alue jatkuu kohti Esplanadin puistoa päättyen Katajanokan länsiosiin. Keskustan hotspotin ydinalueeseen kuuluvat myös Hietaniemen torille sekä Fredrikinkadulle ja Korkeavuorenkadulle lähtevät haarat.

Kalliossa sijaitsevan hotspotin ydinalue alkaa Helsingin- ja Vaasankadulta kulkien Brahenkentän kautta Karhupuistoon, Kallion kirjastolle ja lopulta Hakaniemen torille.

*Ympäristö tarjoaa erilaisia toimintoja* –vaihtoehdossa paikannuksia tehtiin yhteensä 867, joista 856 sijaitsi Helsingissä. Erilaisia vaihtoehtoja ympäristön tarjoamista toiminnoista on kuitenkin merkitty lukumäärällisesti enemmän. Tämä johtuu siitä, että vastaajat ovat voineet merkitä yksittäiselle paikalle monta eri ominaisuutta. Yksittäinen paikka on voinut toimia esimerkiksi kohteena, jossa vastaaja käyttää sekä ravintola- ja kahvilapalveluita sekä hyödyntää paikan kulttuuritarjontaa. Lukumäärällisesti erilaisia vaihtoehtoja on merkitty yhteensä 1 734, mikä tarkoittaa monen paikan saaneen useita erilaisia ominaisuuksia. Vastaajat ovat merkinneet eniten ravintola- ja kahvilapalveluita, joita on paikannettu yhteensä 427 kappaletta (taulukko 4.). Toiseksi eniten vastaajat ovat merkinneet hengailupaikkojaan ja kolmanneksi eniten erilasia harrastusmahdollisuuksia tarjoavia paikkoja. Vastaajat ovat merkinneet vähiten käyttämiään ruokakauppoja. Vastaajien paikantamista ympäristön tarjoamista erilaisista toiminnoista 532 sijaitsi kantakaupungissa ja 324 kantakaupungin ulkopuolella.

*Taulukko 4. "Ympäristö tarjoaa erilaisia toimintoja" –vaihtoehdon paikannusten lukumäärä ominaisuuksittain.*

| Ympäristö tarjoaa erilaisia toimintoja | Paikannusten lukumäärä (kpl) |
|---|---|
| Käytän ravintola- ja kahvilapalveluita | 427 |
| Hengailen täällä | 333 |
| Käytän paikan harrastusmahdollisuuksia | 312 |
| Käytän paikan kulttuuritarjontaa | 252 |
| Käytän muita palveluita | 244 |
| Käyn ruokakaupassa | 166 |

### *Paikannusvaihtoehtojen maantieteelliset yhtäläisyydet ja erot*

Vastaajien merkitsemät ravintola- ja kahvilapalvelut sijaitsevat ydinkeskustassa ja Kalliossa (kuva 10.). Lisäksi kartasta erottuu Lapinlahden sairaala-alue. Suurimmat ravintola- ja kahvilapalveluiden hotspot –alueet ovat Tennispalatsinaukiolla ja Kampissa, sekä Stockmannin ympäristössä. Kalliossa keskittymä on Vaasan- ja Helsinginkadulla. Hengailupaikat sijaitsevat lähes samoissa paikoissa muutamaa eroavaisuutta lukuun ottamatta (kuva 11.). Stockmannin ympäristö on hengailupaikaksi vastaajien suosima alue, mutta Tennispalatsinaukion ja Kampin sijaan hengailun hotspot –alueet sijaitsevat Esplanadin puistossa, Katajanokan länsikärjessä, Lapinlahdessa ja esimerkiksi Kallion Karhupuistossa. Harrastusmahdollisuuksien suhteen hotspot –alueet vaihtuvat edellisistä (kuva 12.). Vastaajat ovat merkinneet harrastuspaikkojaan erityisesti merenrannoille kuten Eiranrantaan ja Töölönlahteen. Suurin harrastusmahdollisuuksien hotspot –alue sijaitsee Uimastadionilla. Kulttuuritarjonta on keskittynyt erityisesti Kallion alueelle, jossa kulttuuritarjonnan hotspot –alueita ovat Kallion kirjaston ja Karhupuiston ympäristö, Helsinginkatu, Vaasankatu, Teurastamo ja Suvilahti (kuva 13.). Ydinkeskustassa kulttuuritarjonnan hotspot –alueita ovat Kamppi, Tennispalatsinaukio sekä Lapinlahti. Vastaajien hyödyntämien muiden palvelujen hotspot –alueet sijaitsevat samoissa kohteissa kuin ravintola- ja kahvilapalveluiden hotspot –alueet (kuva 14.). Muiden palveluiden hotspot –alueita ovat Stockmannin ympäristö, Kamppi ja Tennispalatsinaukio, sekä Lapinlahti. Vastaajien merkitsemien ruokakauppojen hotspot –alueet sijaitsevat myös Kampissa ja Stockmannin lähialueilla sekä Hakaniemen torilla (kuva 15.).

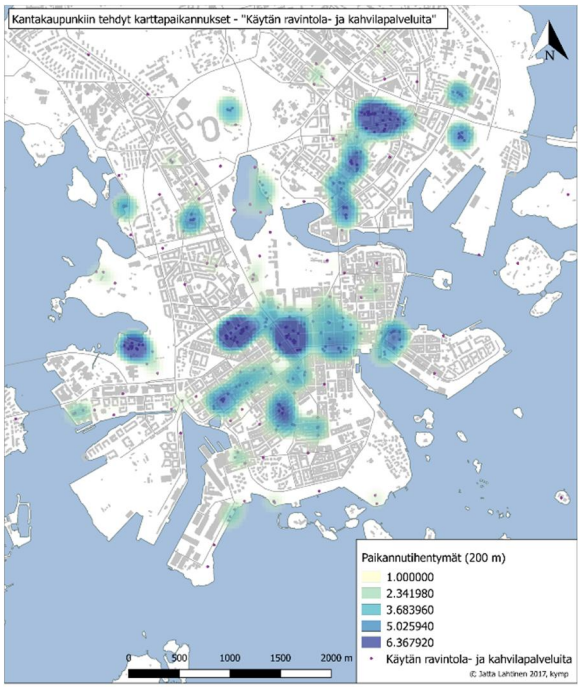


*Kuva 10. Ravintola- ja kahvilapalveluiden hotspot – alueet.*

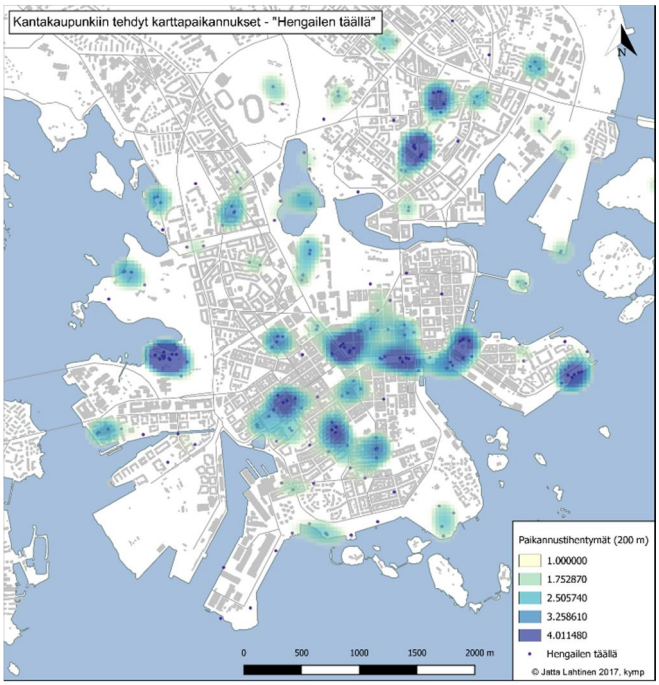


*Kuva 11. Hengailun hotspot -alueet.*

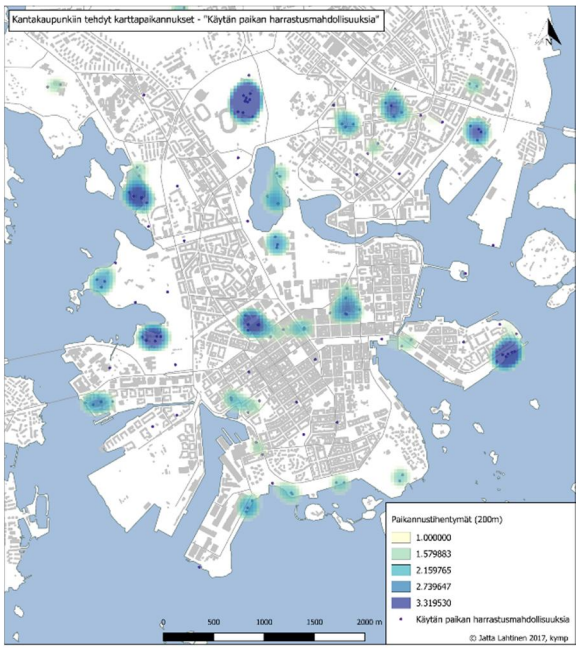


*Kuva 12. Harrastusmahdollisuuksien hotspot –alueet.*

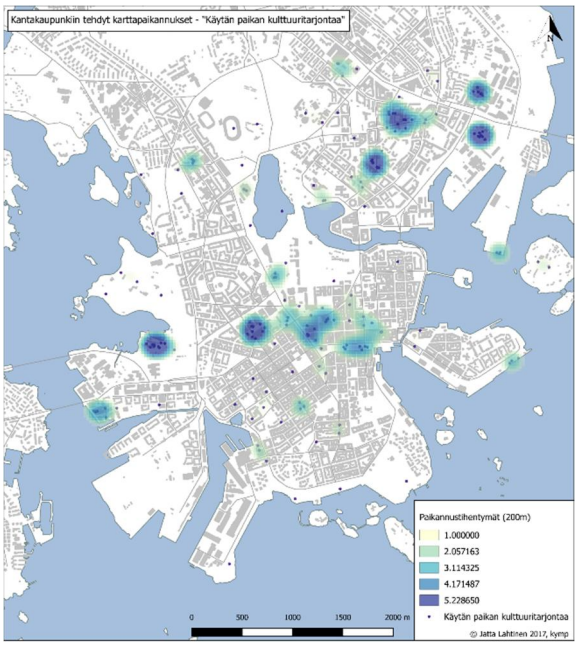


*Kuva 13. Kulttuuritarjonnan hotspot -alueet.*

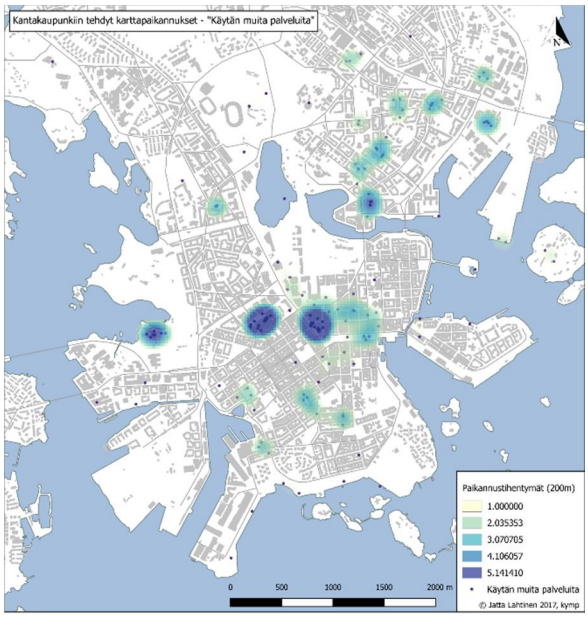


*Kuva 14. Vastaajien käyttämien muiden palveluiden hotspot -alueet.*

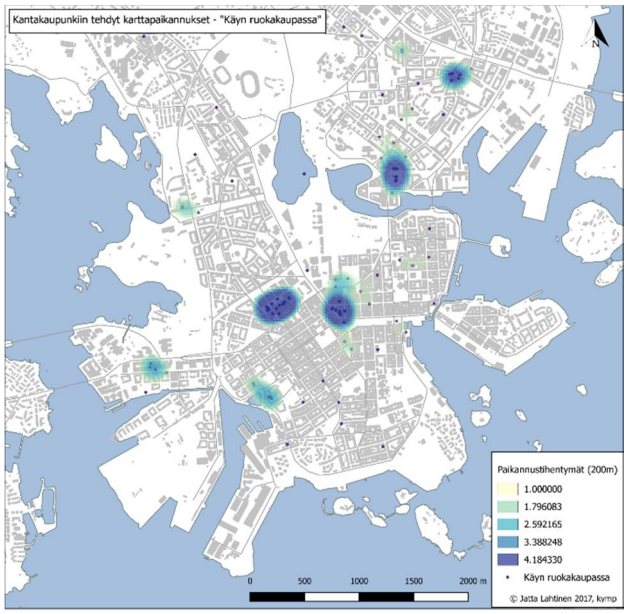


*Kuva 15. Vastaajien käyttämien ruokakauppojen hotspot -alueet.*

### 3.5.2. Ympäristö on viihtyisä

Suurin osa viihtyisän ympäristön hotspot –alueista sijaitsevat erityisesti merenrannalla (kuva 16.). Kantakaupungin ulkopuolisia viihtyisän ympäristön hotspot –alueita ovat Aurinkolahden ranta, Kallvikin niemi, Malmin lentokenttä, Vanhankaupunginkoski, Etelä-Haagan alppiruusupuisto, Munkkiniemen bulevardi, Seurasaari ja Lauttasaaren metsäalueet.

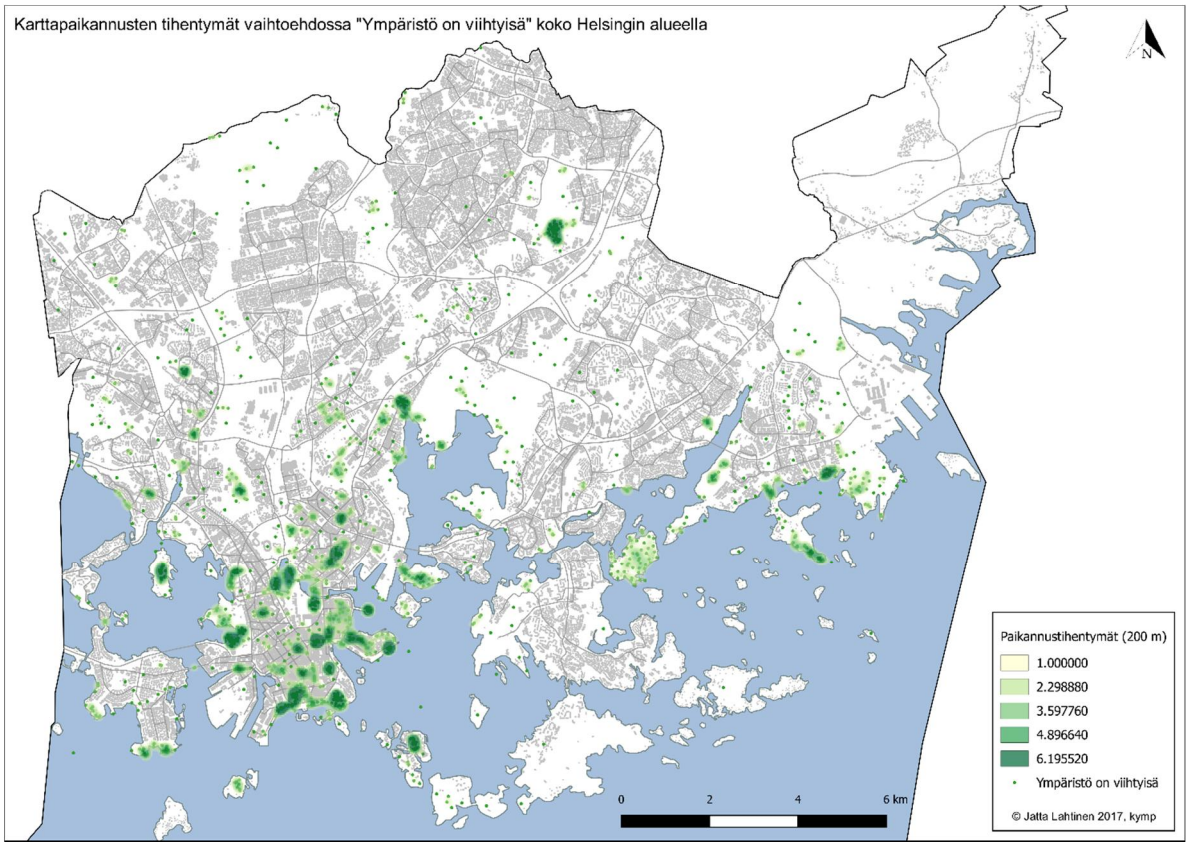


*Kuva 16. Viihtyisän ympäristön hotspot -alueet.*

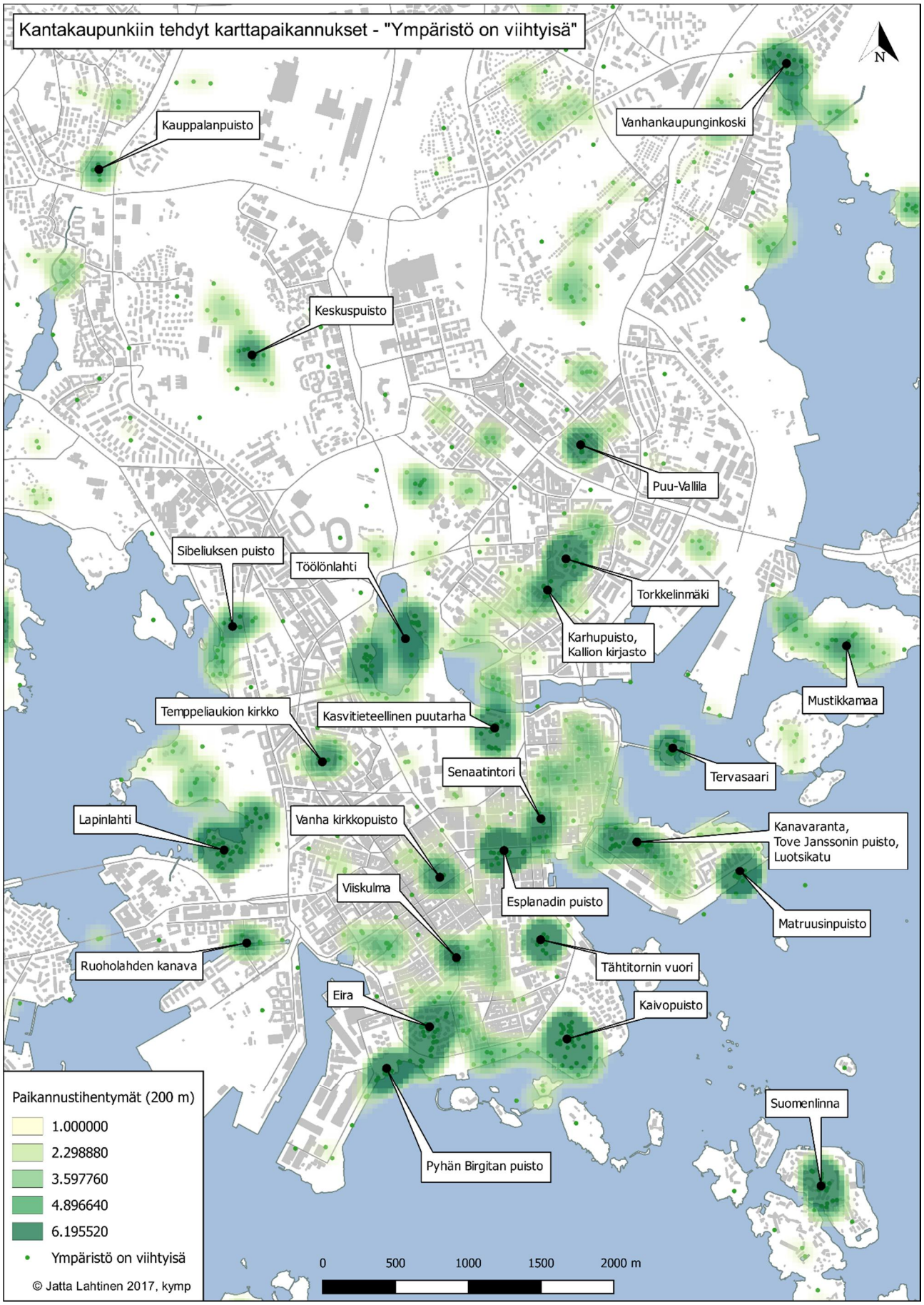


*Kuva 17. Kantakaupunkiin tehdyt karttapaikannukset - "Ympäristö on viihtyisä".*

Kantakaupungissa viihtyisän ympäristön hotspot –alueet ovat ryhmittyneet tietyille alueille (kuva 17.) Vastaajien merkitsemät viihtyisät alueet sijaitsevat puistoissa ja muilla virkistysalueilla sekä rakennetun ympäristön kohteissa. Viihtyisiä puistoja ja virkistysalueita ovat muun muassa Kaivopuisto, Lapinlahti, Sibeliuksen puisto, Töölönlahden ympäristö ja Mustikkamaa. Rakennetun ympäristön kohteita ovat esimerkiksi Eiran asuinalue, Viiskulma, Ruoholahdenkanava, ja Kalliossa sijaitsevat Kallion kirjasto, Karhupuisto sekä Torkkelinmäki. Kuvasta on havaittavissa alueita, jotka ovat saaneet karttamerkintöjä, mutta hotspot -alueita ei ole syntynyt harvaan sijoittuneiden karttamerkintöjen takia. Tällaisia alueita ovat esimerkiksi Kruununhaka, Merisatamanranta ja Korkeavuorenkatu.

Paikannuksia viihtyisästä ympäristöstä tehtiin yhteensä 1 487, joista 1 472 sijaitsi Helsingissä. Helsinkiin tehdyistä paikannuksista 816 tehtiin kantakaupunkiin ja 656 kantakaupungin ulkopuolelle. Suosituin ympäristön viihtyisyys -vaihtoehto oli luonnonläheisyys, jota vastaajat paikansivat yhteensä 994 kertaa (taulukko 5.). Toisiksi suosituin vaihtoehto oli historian läsnäolo (631 kpl) ja kolmanneksi hyvin suunniteltu ympäristö (588 kpl). Vähiten merkintöjä saanut vaihtoehto oli arkkitehtuurin kauneus (564 kpl).

*Taulukko 5. "Ympäristö on viihtyisä" –paikannusten lukumäärät.*

| Ympäristö on viihtyisä | Paikannusten lukumäärä (kpl) |
|---|---|
| Luonnonläheisyys | 994 |
| Historia on läsnä | 631 |
| Ympäristö on hyvin suunniteltu | 588 |
| Arkkitehtuuri on kaunista | 564 |

### *Paikannusvaihtoehtojen maantieteelliset yhtäläisyydet ja erot*

Luonnonläheisten paikkojen hotspot –alueet sijaitsevat erityisesti puistoissa ja muilla virkistysalueilla (kuva 18.). Merkittävimpiä luonnonläheisyyden hotspot –alueita ovat erityisesti Kaivopuisto, Suomenlinna, Lapinlahti, Seurasaari, Töölönlahden ympäristö ja Vanhankaupunginkoski. Verrattaessa muihin viihtyisyyden paikannusvaihtoehtoihin merkittäviä luonnonläheisyyden hotspot –alueita ei sijaitse esimerkiksi ydinkeskustassa ja Kalliossa. Vastaajat ovat merkinneet historian läsnäolon hotspot –alueita erityisesti Helsingin niemen itäosiin, jossa sijaitsee vanhin rakennuskanta (kuva 19.). Tällä alueella merkittäviä hotspot –paikkoja ovat Kaisaniemen kasvitieteellinen puutarha lähiympäristöineen, Esplanadin puisto, Torikorttelit, Tove Janssonin puisto, Matruusinpuisto, Tähtitorninvuori, Kaivopuisto, Eira ja Suomenlinna. Muita historian läsnäolon hotspot –alueita ovat Lapinlahti, Hietaniemen hautausmaa, Linnunlaulu, Torkkelinmäki ja Puu-Vallila. Hyvin suunnitellun ympäristön ja arkkitehtuurin kauneuden hotspot –alueet sijaitsevat lähes samoilla paikoilla kuin historian läsnäolon hotspot –alueet (kuvat 20. ja 21.). Kauniin arkkitehtuurin hotspot –alueet painottuvat erityisesti Helsingin niemen itäosiin, kun taas hyvin suunnitellun ympäristön hotspot –alueet sijoittuvat tasaisemmin ympäri Helsingin niemeä. Vastaajat ovat merkinneet arkkitehtuurin kauneutta ja hyvin suunniteltua ympäristöä Eiraan, Kaivopuistoon, Tähtitornin vuorelle, Esplanadin puistoon, Kasvitieteelliseen puutarhaan, Torkkelinmäelle, Puu-Vallilaan, Lapinlahteen ja Suomenlinnaan. Paikat, jotka ovat saaneet merkintöjä hyvin suunnitellusta ympäristöstä, mutta ei arkkitehtuurin kauneudesta ovat esimerkiksi Pyhän Birgitan puisto ja lähiympäristö sekä Ruoholahdenkanava. Paikat, jotka ovat saaneet merkintöjä arkkitehtuurin kauneudesta, mutta ei hyvin suunnittelusta ympäristöstä ovat muun muassa Senaatintori, Kanavaranta, Luotsikatu ja Vanha kirkkopuisto. Kruununhaka ja Korkeavuorenkatu ovat saaneet enemmän merkintöjä arkkitehtuurin kauneudesta kuin siitä, että ympäristö olisi hyvin suunniteltu. Hietaniemen hautausmaan ja uimarannan ympäristö on saanut enemmän merkintöjä hyvin suunnitellusta ympäristöstä kuin arkkitehtuurin kauneudesta. Arkkitehtuurin kauneutta on merkitty enemmän rakennetun ympäristön alueille ja hyvin suunniteltua ympäristöä viheralueille.

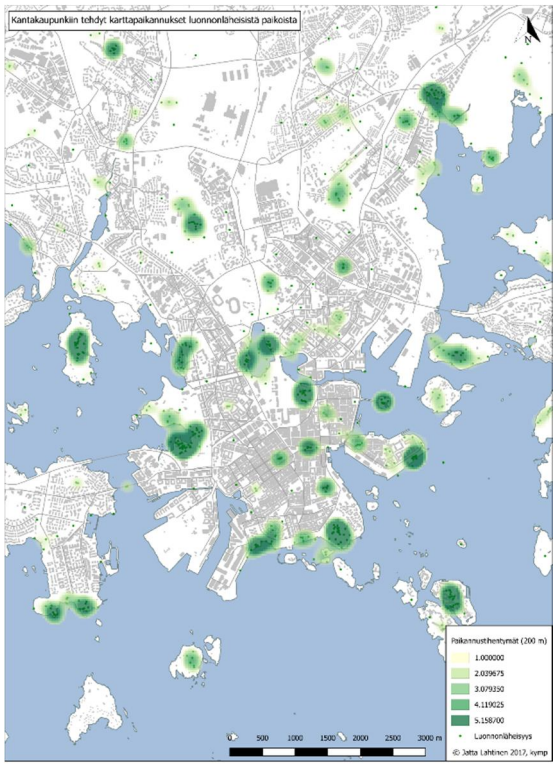


*Kuva 18. Luonnonläheisten paikkojen hotspot -alueet.*

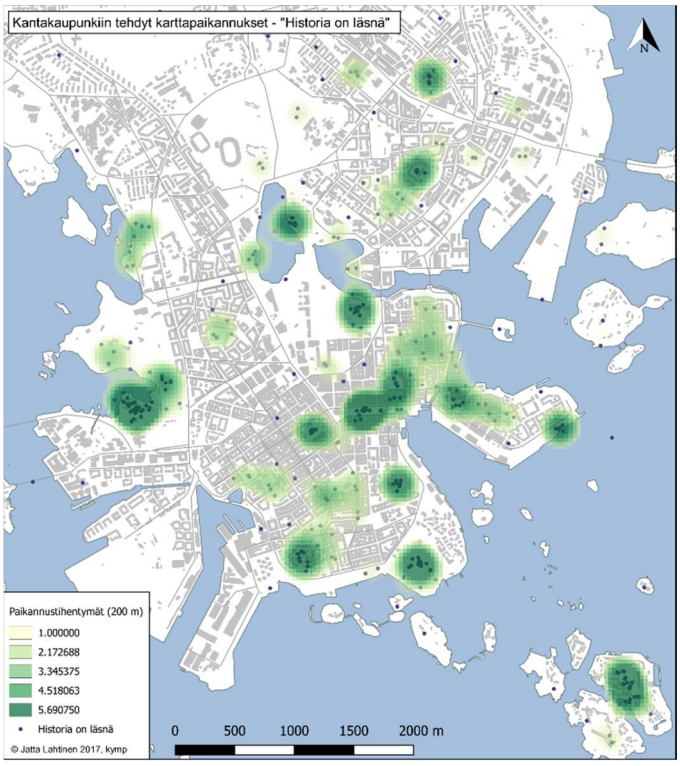


*Kuva 19. Historian läsnäolon hotspot -alueet.*

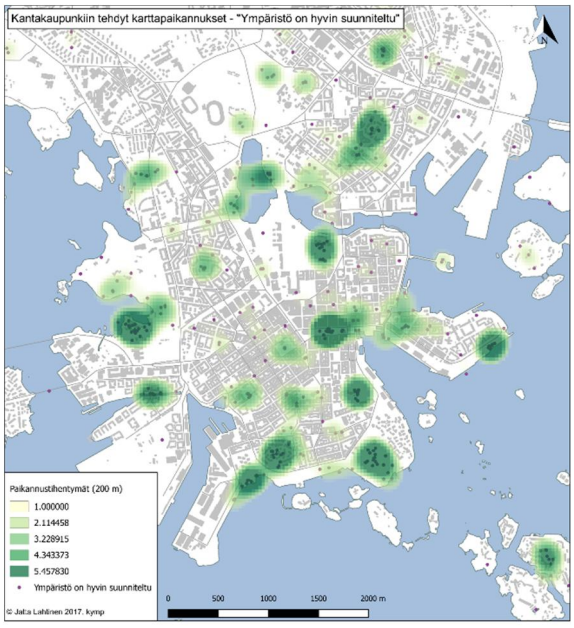


*Kuva 20. Hyvin suunnitellun ympäristön hotspot -alueet.*

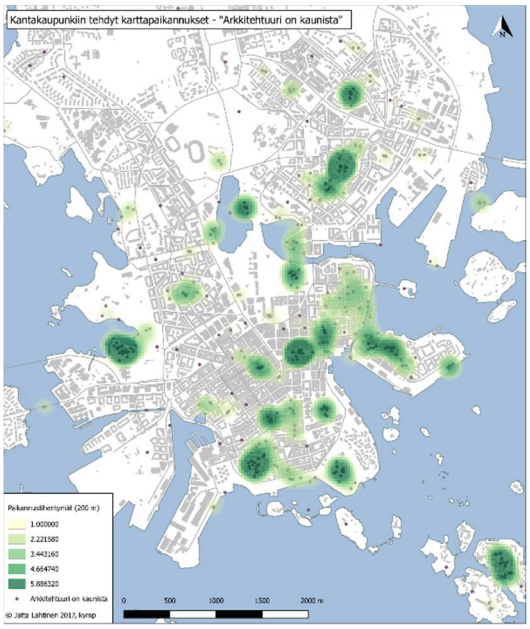


*Kuva 21. Kauniin arkkitehtuurin hotspot -alueet.*

### 3.5.3. Ympäristö kannustaa yhdessäoloon

Yhdessäolon paikkoja on merkitty samoihin paikkoihin kuin muita jo raportissa esitettyjä muuttujia (kuva 22.). Suurin osa paikannuksista on tehty kantakaupungin alueelle. Kantakaupungin ulkopuolella hotspot -alueita ovat Lauttasaaren uimaranta, Malmin lentokenttä, Vuosaaren keskusta ja Aurinkolahden ranta. Muita hotspot –alueita kantakaupungin ulkopuolella ei ole.

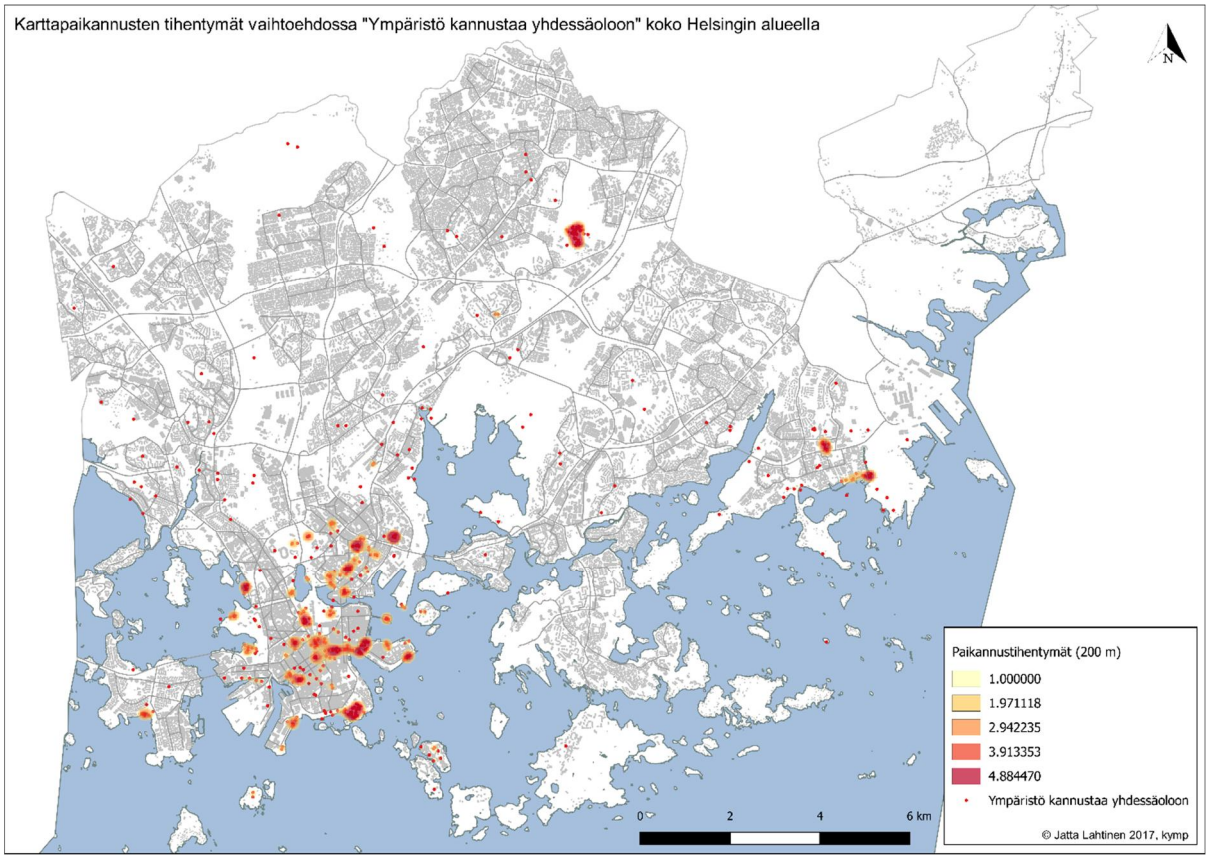


*Kuva 22. "Ympäristö kannustaa yhdessäoloon" hotspotit Helsingissä.*

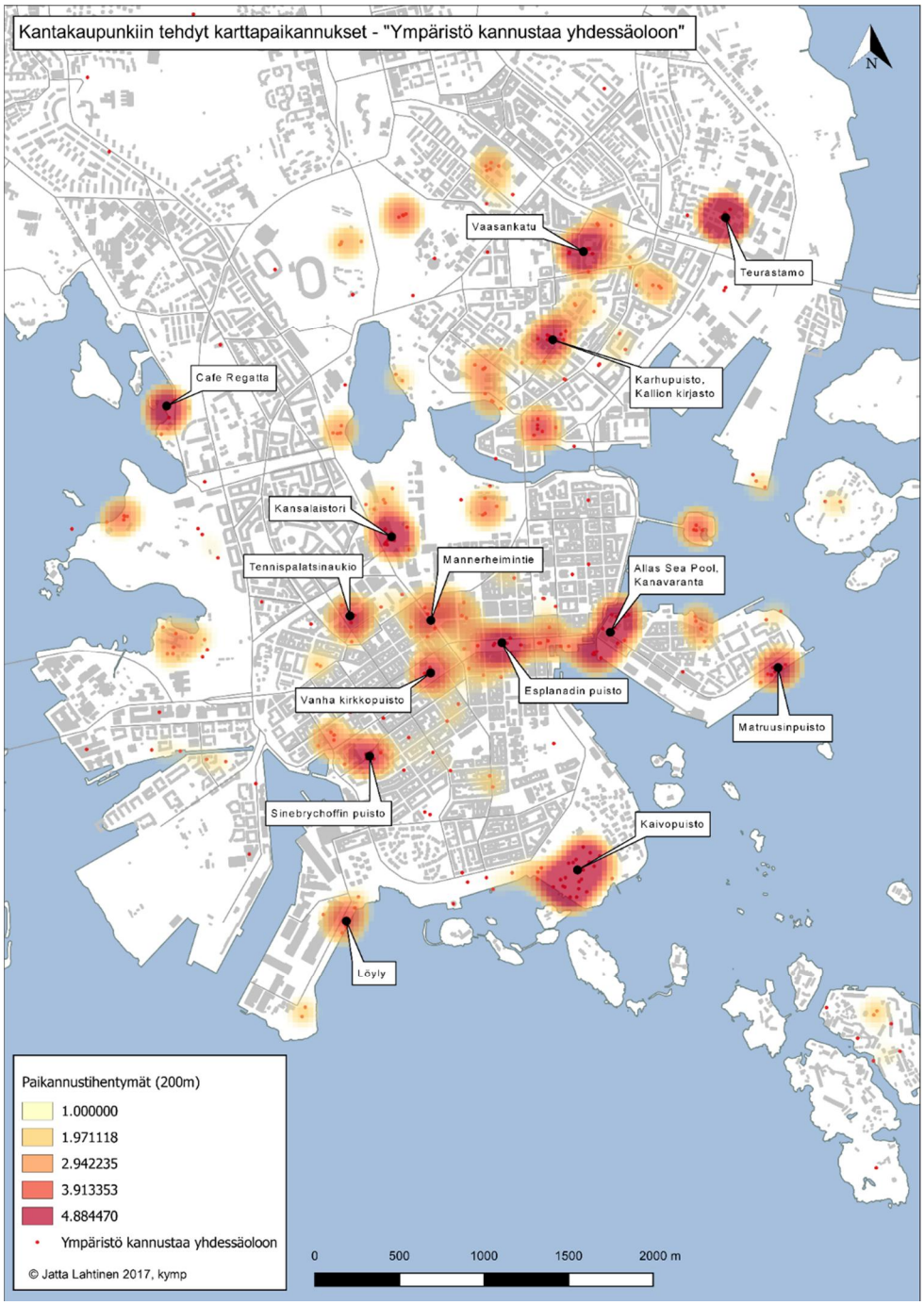


*Kuva 23. Kantakaupungin yhdessäolon hotspotit.*

Kantakaupungissa yhdessäolon hotspot –alueet sijaitsevat paikoissa, joissa palvelutarjonta on runsasta (kuva 23.). Tällaisia paikkoja ovat esimerkiksi kuvaan 23. merkitty Mannerheimintien varsi, Tennispalatsinaukio, Esplanadin puisto, ja Katajanokan Allas Sea Pool sekä Kanavaranta. Edellä mainittujen lisäksi yhdessäolon hotspot –alueita ovat myös Matruusinpuisto, Kaivopuisto, Löyly, Sinebrychoffin puisto, Vanha kirkkopuisto, Kansalaistori, Cafe Regatta, sekä Kalliossa ja lähialueilla sijaitsevat Kallion kirjaston ympäristö, Vaasankatu ja Teurastamo.

Yhdessäolon paikoista kyselyyn vastanneet ihmiset ovat merkinneet eniten paikkoja, joissa tapaavat ystäviään (taulukko 6.). Seuraavaksi suosituimpana paikannusvaihtoehtona ovat olleet paikat, joissa vastaajat tapaavat samanhenkisiä ihmisiä. Viimeisenä ovat paikat, joissa tutustutaan uusiin ihmisiin.

Paikannuksia on tehty yhteensä 493, joista 340 sijaitsee kantakaupungissa ja 153 kantakaupungin ulkopuolella.

*Taulukko 6. "Ympäristö kannustaa yhdessäoloon" –paikannusten lukumäärä.*

| Ympäristö kannustaa yhdessäoloon | Paikannusten lukumäärä (kpl) |
|---|---|
| Tapaan täällä ystäviä | 394 |
| Tapaan täällä samanhenkisiä ihmisiä | 218 |
| Tutustun täällä uusiin ihmisiin | 182 |

### *Paikannusvaihtoehtojen maantieteelliset yhtäläisyydet ja erot*

Vastaajien merkitsemät ystävien ja samanhenkisten ihmisten tapaamisen hotspot –alueet sijaitsevat samoissa kohteissa kuin varsinaiset yhdessäolon hotspot –alueet (kuvat 24. ja 25.). Hotspot –alueet, joissa vastaajat kertovat tutustuvansa uusiin ihmisiin eroavat kuitenkin edellä mainituista (kuva 26.). Uusia ihmisiä tavataan vastaajien mukaan erityisesti Lapinlahdessa, Matruusinpuistossa, Sompasaunassa, Teurastamolla, Helsinginkadulla, Kallion kirjaston ympäristössä ja Konepajan Brunossa. Vertailussa on kuitenkin huomioitava, että erityisesti uusien ihmisten tapaamiseen soveltuvia paikkoja merkittiin varsin vähän. Tästä johtuen hotspot –alueita on muodostunut paikkoihin, joihin on merkitty vain kaksi karttapaikannusta (kuva 26.).

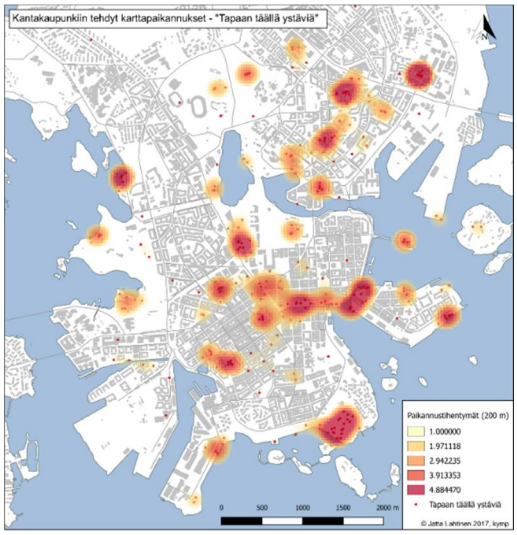


*Kuva 24. Ystävien tapaamisen hotspot -alueet.*

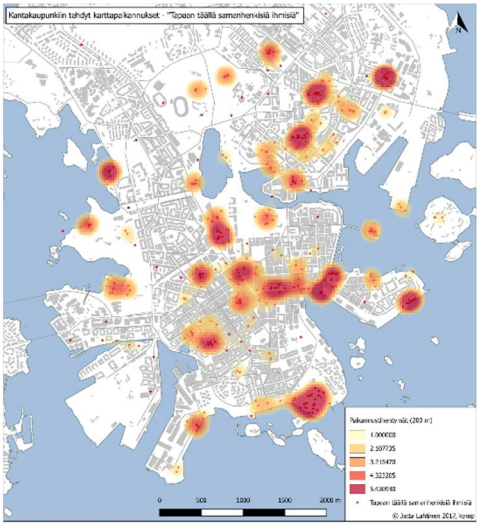


*Kuva 25. Samanhenkisten ihmisten tapaamiseen soveltuvien ympäristöjen hotspot -alueet.*

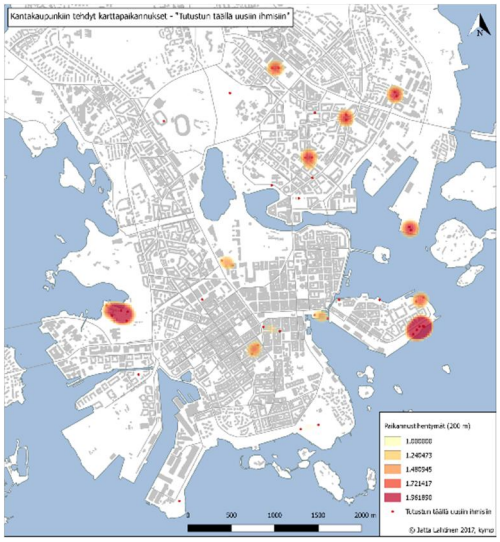


*Kuva 26. Uusien ihmisten tapaamiseen soveltuvat hotspot -alueet.*

### 3.5.4. Ympäristössä on jokin muu hyvä ominaisuus

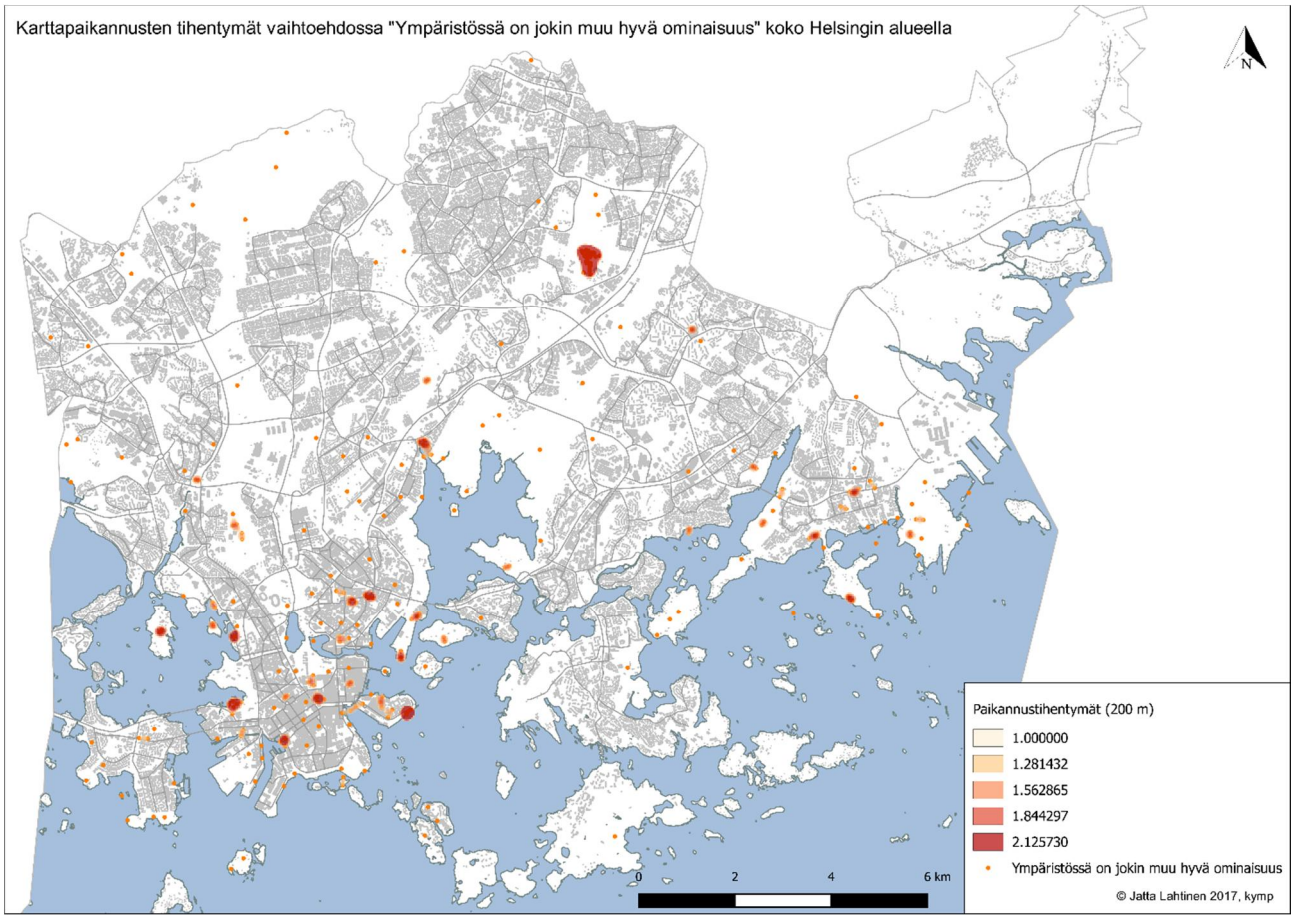


*Kuva 27. "Ympäristössä on jokin muu hyvä ominaisuus" hotspot -alueet.*

Ympäristön jonkin muun hyvän ominaisuuden hotspot –alueet sijaitsevat Vuosaaressa, Malmin lentokentällä, Seurasaaressa ja kantakaupungin alueella. Malmin lentokentälle karttamerkintöjä tehneet vastaajat ovat toivoneet kentän säilyttämistä. Eräs vastaaja on kertonut, että ”lentokentän vanhassa terminaalisssa on kaunista arkkitehtuuria, hyvä tunnelma ja mahtavat maisemat. Lentokenttä nousevine ja laskeutuvine koneineen tukee tätä historiallista kokonaisuutta, joka on osa teollistuneen Suomen historiaa. Paikassa on potentiaalia, joka parhaiten toteutuisi mikäli lentotoiminta jatkuisi. Paikassa on paljon helsinkiläistä urbaania historiaa, jota ei ole vielä hyödynnetty”. Vuosaaressa hotspot –alueita oli useita ja esimerkiksi metroaseman ympäristön runsas palvelutarjonta on saanut kiitosta (”Saan kaikki tarvitsemani palvelut kauppakeskus Columbuksesta”). Lisäksi vastaajat ovat arvostaneet nopeaa metroyhteyttä keskustaan. Seurasaaren hyvänä ominaisuutena vastaajat pitävät historiallista ja erilaisille tapahtumille soveltuvaa ympäristöä.

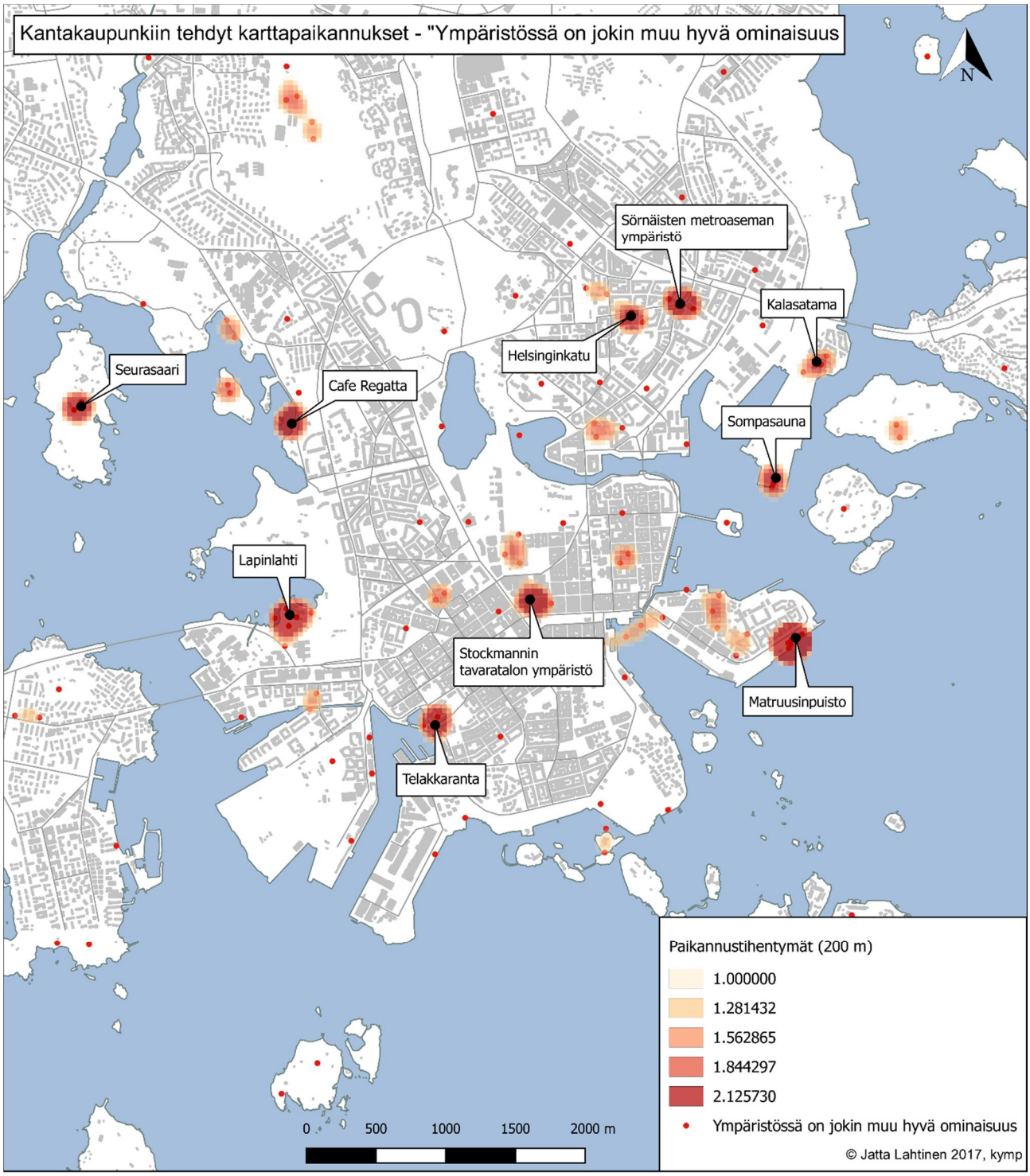


*Kuva 28. Kantakaupungin "ympäristössä on jokin muu hyvä ominaisuus" -hotspotit.*

Kantakaupungin muun hyvän ominaisuuden hotspot –alueet sijaitsevat muun muassa Vanhankaupunginkoskella, Helsinginkadulla, Stockmannin tavaratalon ympäristössä, Matruusinpuistossa, Telakkarannassa, Lapinlahdella ja Cafe Regatassa (kuva 28.). Vanhankaupunginkosken eräinä hyvinä ominaisuuksia pidettiin miellyttävää ympäristöä ja alueen tarjoamia kalastusmahdollisuuksia (”Mukavat liikkumismahdollisuudet, kaunis ja esteettinen ympäristö”; ”Mahtava kalastusalue keskellä helsinkiä”). Sörnäisten metroaseman ympäristössä ja Helsinginkadulla vastaajat ovat arvostaneet erityisesti suurkaupungin tuntua sekä sitä, että alueella on elämää kellon ympäri. Matruusinpuistoa vastaajat ovat kommentoineet hienona ulkoilualueena, jossa voi ”—ulkoilla esim. perheen kanssa”. Lisäksi eräs vastaaja

on kuvannut puiston hyviä ominaisuuksia seuraavasti: ”Maisema, aurinkoisuus ja valoisuus, keidas paikallisille asukkaille”.

Telakkarannan muina hyvinä ominaisuuksina vastaajat ovat arvostaneet erityisesti alueen satamamaisemaa. Eräs vastaajat on kuvaillut aluetta kattavasti ja esittänyt myös toiveita alueen kehittämisestä: ” Satama-romantiikka, rouheus, punatiili, vanhat rakennukset, selittämätön "urbaaniraffius". Toivottavasti Telakkaranta ja Munkkisaari säilyttävät karismansa ja tunnelmansa sekä kulttuuritapahtumat ja väljät tilat, eikä sitä suunnitella puhki ja täyteen kalliita asuntoja ja yksityistä tilaa. Tämä tuntuu jotenkin Helsingin Hampurilta ja toimisi myös hyvin kultturitapahtumien paikkana. Vanhat rakennukset toivottavasti säilyvät! Ei kliinistä ja tämän vuosikymmenen karsean monotonista arkkitehtuuria kiitos (Jätkäsaari, Arabianranta…). Mallia Köpiksen uusista asuinkäyttöön otetuista satamista. Tarpeeksi oleskeluun tarkoitettua väljää tilaa”.

Lapinlahtea vastaajat ovat kuvailleet varsinaisena Helsingin helmenä, jossa järjestetään paljon erilaista toimintaa. Cafe Regatan merkinneet vastaajat ovat arvostaneet kahvilan tarjoamaa sosiaalista puolta maisemien ihailun lisäksi: ”Aivan paras paikka kaikkeen sosiaaliseen toimintaan ja ihanaan maiseman ihailuun kahvin äärellä”.

Ympäristön muita hyviä ominaisuusia merkittiin yhteensä 281 kertaa, joista 276 sijaitsi Helsingissä. Kantakaupunkiin karttamerkintöjä tehtiin 129 ja kantakaupungin ulkopuolelle 147 kappaletta. Muun hyvän ominaisuuden –paikannusvaihtoehto on ainoa, jota on merkitty enemmän kantakaupungin ulkopuolelle kuin kantakaupunkiin. Hotspot –analyyseja tarkasteltaessa (kuvat 27. ja 28.) on huomioitava, että karttamerkintöjen vähyyden takia hotspot –alueita on muodostunut paikkoihin, joissa on esimerkiksi kaksi vierekkäistä karttamerkintää.

### 3.5.5. Tulevaisuuden helmi

Tulevaisuuden helmiä paikannettiin yhteensä 607 kappaletta, joista 349 paikannettiin kantakaupungin alueelle ja 258 kantakaupungin ulkopuolelle. Kuvasta 29. voidaan huomata, että suurin osa tulevaisuuden helmien paikannustihentymistä sijaitsee kantakaupungin alueella. Kantakaupungin ulkopuolella paikannukset ovat levinneet laajalle alueelle, mistä johtuen hotspot –alueita ei sijaitse muualla kuin esimerkiksi Malmin lentokentällä ja Vartiosaaressa. Malmin lentokentän tapauksessa useat vastaajat ovat paikantaneet helmiä kentän alueelle, mutta Vartiosaaren suhteen tilanne on toinen. Saareen on tehty noin 37 karttamerkintää, joista 32 on saman vastaajan tekemää merkintää. Suurin osa vastaajista, jotka ovat merkinneet tulevaisuuden helmiä Malmin lentokentälle, ovat toivoneet kentän säilyttämistä nykyisessä käyttömuodossaan.

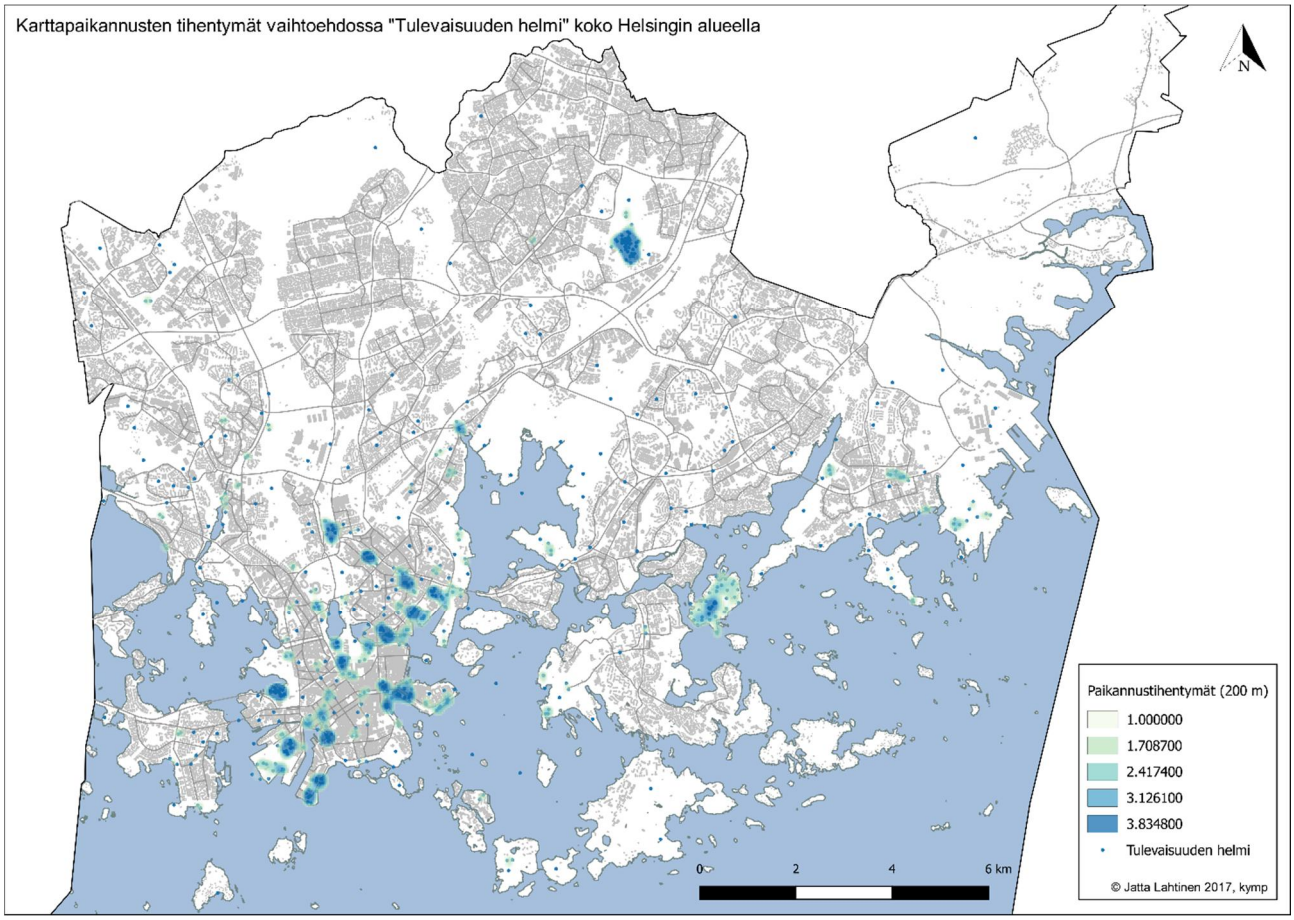


*Kuva 29. Tulevaisuuden helmien hotspotit Helsingissä.*

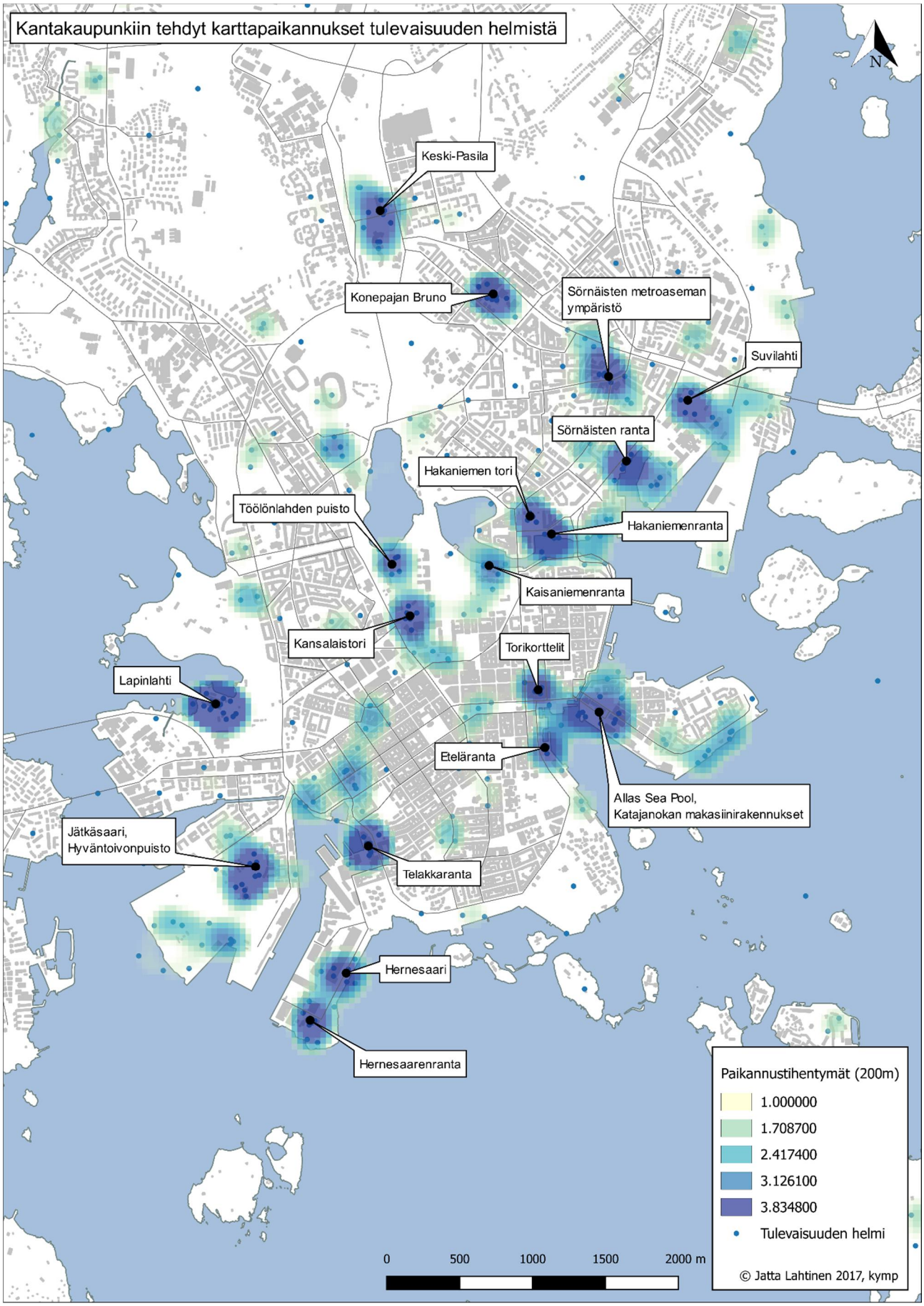


*Kuva 30. Kantakaupungin tulevaisuuden helmi -hotspotit.*

Kantakaupunkia tarkasteltaessa on havaittavissa, että tulevaisuuden helmien hotspot –alueet muodostavat kantakaupungin halki kulkevia linjoja (kuva 30.). Yksi linja alkaa Keski-Pasilan hotspotista jatkuen Teollisuuskatua pitkin Suvilahteen ja Sörnäisten rantaan. Sörnäisistä linja kääntyy kohti Hakaniemen toria ja rantaa, jatkuen Kaisaniemenrannan kautta Töölönlahden puistoon ja Kansalaistorille. Muita hotspot –rykelmiä ovat Torikortteleiden, Etelärannan ja Katajanokan makasiinirakennusten rajaama alue. Toinen hotspottien täyttämä alue on Jätkäsaaren ja Hernesaaren ympäristö täydentyen Telakkarannan alueella. Lapinlahti on kartan mukaan erillinen hotspot –alueensa.

Kyselyyn vastanneet ihmiset ovat kommentoineet runsaasti merkitsemiään tulevaisuuden helmiä. Vuosaaressa vastaajat ovat toivoneet niin korkeiden tornitalojen rakentamista kuin myös kaupunginosan säilyttämistä nykyisellään. Lisäksi Uutelan ulkoilualueen on toivottu säilyvän tulevaisuudessakin kaupunkilaisten virkistysalueena. Katajanokalla vastaajat toivoivat vanhan makasiinirakennuksen kunnostamista ja käyttötarkoituksen muuttamista. Etelärannalla sijaitsevalle Guggenheimille varatulle tontille vastaajat toivoivat myös käyttötarkoituksen muuttamista, sillä tontti on ”hukkaan heitettyä tilaa”. Myös Telakkarannan kehittämistä toivottiin. Eräs vastaaja kehui paikan sijaintia, mutta toivoi paikalle uudenlaista konseptia (”location is very good but the space is not attractive – it needs a concept…”). Eräs vastaaja toivoi Telakkarantaan enemmän palveluiden kuin uusien asuinhuoneistojen rakentamista (”Rouheita tiloja, hyvä kävelyreittejä, iltaohjelmaa, merenrantakahviloita ja –baareja, teatteria, työtiloja, hirveän mielenkiintoinen tila jota ei toivottavasti käytetä vain geneerisen asuinalueen rakentamiseen”). Jätkäsaaresta vastaajat toivoivat hyvää tulevaisuuden asuinaluetta. Kaupunginosaan rakennetusta Hyväntoivonpuistosta vastaajat toivoivat monipuolista oleskelualuetta, jossa urheilu kuin myös oleskelu olisi mahdollista.

Toiveet Lapinlahden sairaala-alueesta olivat erilaisia. Osa vastaajista toivoi alueen säilyttämistä sellaisenaan, ja osa toivoi lisää palveluita, jotta alue voisi kehittyä kaupunkilaisten kulttuurimiljöön malliesimerkiksi.

Hakaniemen ranta-alueelle toivottiin uutta rakentamista. Uuden hotellin lisäksi rantaan toivottiin palveluita ravintoloineen ja kahviloineen, mutta myös esimerkiksi uimalaa, vehreää rantapromenadia ja asuntoja. Myös Hanasaarta vastapäätä olevalle Sörnäisten rantatien varrelle toivottiin käyttötarkoituksen muutosta ja sopivampia paikkoja vapaa-ajanviettoon.

Konepajan Brunosta toivottiin Helsingin kulttuurikohdetta erilaisine palveluineen. Aluetta tulisi kehittää nykyisten rakennusten ehdolla sekä lisätä vihreää paikalle sopivalla viherrakentamisella.

Kansalaistorille ja Töölönlahden eteläiselle maa-alueelle toivottiin kehitystä. Esimerkiksi kanaalimainen allas uuden keskustakirjaston eteen oli vastaajien toiveissa.

## 3.5.6. Eniten paikannuksia saaneet paikat

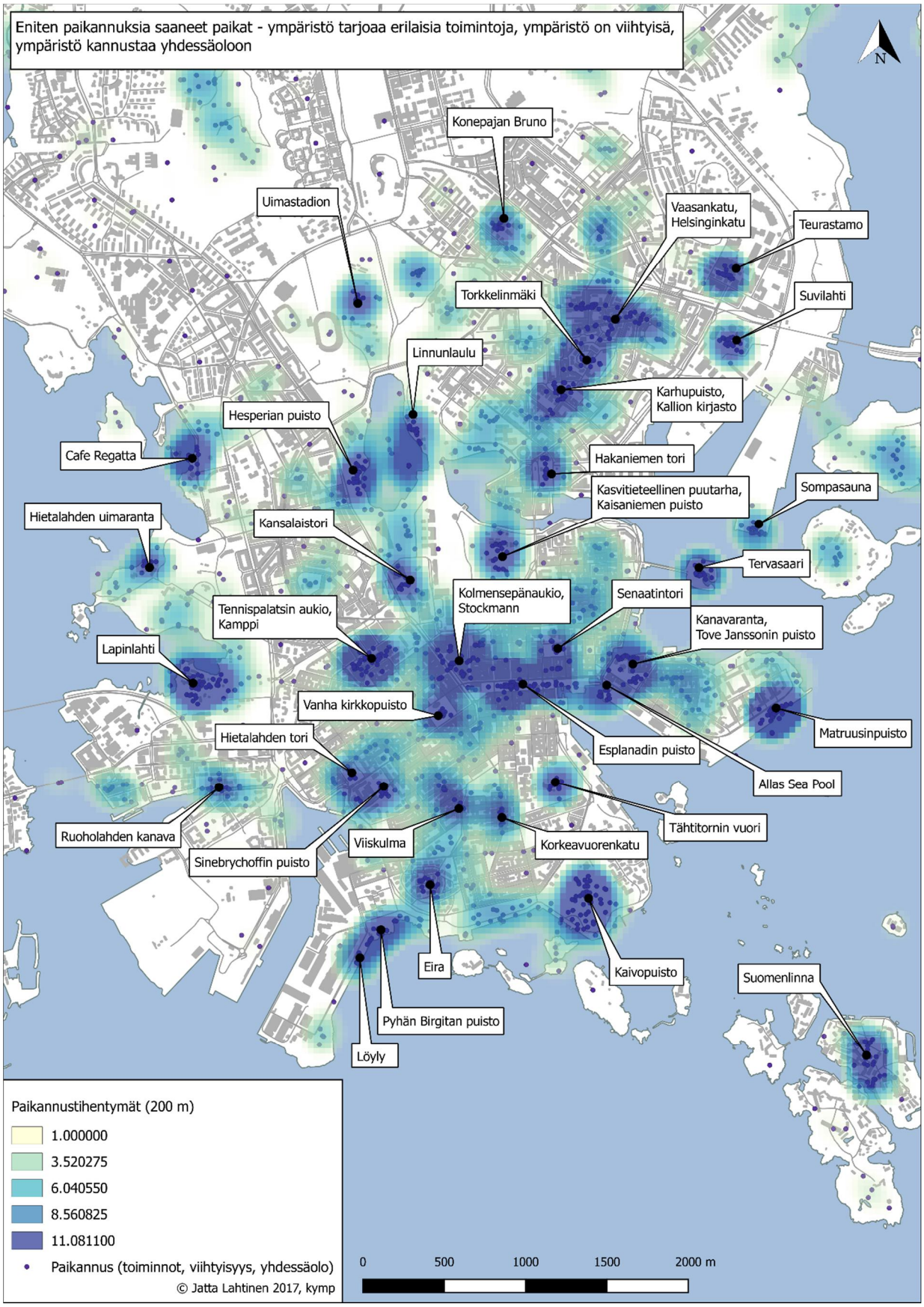


*Kuva 31. Eniten paikannuksia saaneet paikat kolmen ominaisuusvaihtoehdon mukaan (ympäristö tarjoaa erilaisia toimintoja, ympäristö on viihtyisä, ympäristö kannustaa yhdessäoloon).*

Kuvassa 31. on esitettynä eniten paikannuksia saaneet paikat kolmen ympäristön ominaisuusvaihtoehdon perusteella. Ominaisuusvaihtoehdot ovat ympäristön tarjoamat toiminnot, viihtyisyys ja yhdessäoloon kannustavuus. Kartasta erottuvat tummat alueet eli hotspotit on nimetty vastaamaan paikkoja, joihin on tehty useampia karttamerkintöjä. Kolmen ympäristön ominaisuuden tarkastelussa suurin osa hotspot-alueista sijaitsi kantakaupungin alueella, minkä takia kartta on rajattu kantakaupungin alueelle. Kantakaupungin ulkopuolella merkittävimpiä hotspot –alueita olivat Seurasaari, Vanhankaupunginkoski, Malmin lentokenttä, Vuosaaren metroaseman ympäristö ja Aurinkolahden ranta.

Hotspotit ovat jakaantuneet tasaisesti kantakaupungin alueelle. Hotspotteja on runsaasti erityisesti Kallion alueella ja ydinkeskustassa, jossa hotspotit ovat muodostaneet yhtenäisiä alueita. Kalliossa hotspot –alue alkaa Vaasan- ja Helsinginkadun ympäristöstä kohti Torkkelinmäkeä päätyen lopulta Kallion kirjastolle. Ydinkeskustassa hotspot –alue alkaa Vanhasta kirkkopuistosta kohti Mannerheiminkatua ja Kolmensepänaukiota. Kolmensepänaukiolta hotspot –linja jatkuu Esplanadin puistoa pitkin Katajanokan Tove Janssonin puistoon ja Kanavarantaan. Ydinkeskustan eteläpuolella on havaittavissa toinen, hieman vaaleampi hotspot –linja. Linja alkaa Viiskulmasta kulkien Eiran kautta Pyhän Birgitan puistoon ja Löylyyn.

*Kuva 32. Katajanokan Kanavaranta (Jatta Lahtinen).*

Edellä mainittujen Helsingin- ja Vaasankadun lisäksi Korkeavuorenkatu sekä Fredrikinkatu erottuvat katuina, jotka ovat saaneet runsaasti karttamerkintöjä. Fredrikinkadulle tehdyt paikannukset sijoittuvat Fredrikintorin lähistölle ja suurin osa Korkeavuorenkadulle tehdyistä paikannuksista sijaitsee Tarkk'ampujankadun ja Vuorimiehenkadun välisellä katuosuudella. Korkeavuorenkatu on Helsinginkadun lisäksi ainoa katu, jota vastaajat ovat kommentoineet. Erään vastaajan mukaan Korkeavuorenkadulla on "pariisilainen tunnelma". Helsinginkadulla vastaajat ovat arvostaneet kadun runsasta palvelutarjontaa. Vastaajat ovat kommentoineet myös Viiskulmaa, jota eräs kyselyyn vastaaja on kuvannut paikaksi, jossa on aistittavissa suuren kaupungin tuntua ("big city feeling").

Asuinalueita tarkasteltaessa on huomattavissa, että eniten paikannuksia saaneet asuinalueet ovat Eira ja Kallio. Eiraan merkityt paikannukset sijaitsevat niin rakennetulla alueella kuin puistoissa. Kallioon tehdyt paikannukset sijaitsevat erityisesti rakennetussa ympäristössä alueen runsaan palvelutarjonnan takia. Tästä huolimatta myös puistot ovat saaneet paikannuksia. Eiran ja Kallion jälkeen seuraavat kartasta erottuvat asuinalueet ovat Kruununhaka ja Katajanokka. Alueille tehdyt paikannukset ovat sijoittuneet hajanaisesti, mistä johtuen huomioitavia hotspot –alueita ei ole syntynyt.

Asuinalueista poiketen kartalta on erotettavissa runsaasti virkistysalueita. Näitä alueita ovat muun muassa Lapinlahden sairaalan virkistysalue, Hietaniemen uimaranta, Hesperian puisto, Töölönlahdella oleva huvila-alue Linnunlaulu, Sompasauna, Tervasaari, Suomenlinna sekä Kaivopuisto. Myös Merisataman ranta erottautuu runsaasti paikannuksia keränneeksi alueeksi.

Hotspot -alueiden tarkastelun lisäksi on mielekästä tarkastella alueita, jotka eivät ole saaneet ollenkaan paikannuksia. Esimerkiksi Etu- ja Taka-Töölö ovat saaneet vähän merkintöjä, jos merenrannalla sijaitsevat virkistysalueet jätetään huomioimatta. Sama tilanne on Meilahdessa, jossa paikannuksia on yllättävän vähän verrattuna esimerkiksi samalla etäisyydellä keskustasta olevaan Kallioon ja sen lähialueisiin. Ydinkeskustassa muun muassa rautatieaseman ympäristö, Kaartinkaupunki, Ullanlinnan itäpuolinen osa sekä Kaivopuiston asutetut alueet ovat jääneet ilman paikannuksia. Erityisesti rautatieaseman ja Kaartinkaupungissa sijaitseva Kasarmitorin paikannusten vähyys on erikoista kohteiden keskeisen sijainnin takia. On mahdollista, että nämä alueet toimivat vain läpikulkualueena eikä varsinaisina vapaa-ajan viettopaikkoina.

*Kuva 33. Kasarmitori (kuva: Jatta Lahtinen).*

# 4. Johtopäätökset

Helsingin helmet –karttakyselyn tavoitteena oli kuulla helsinkiläisten mielipiteitä urbaanin ympäristön helmistä. Tuloksista on mahdollista johtaa johtopäätöksiä siitä, minkälainen on hyvä urbaani ympäristö. Kyselyyn vastanneet ihmiset ovat paikantaneet eniten viihtyisää ja erilaisia toimintoja tarjoavia ympäristöjä (kuva 34.).

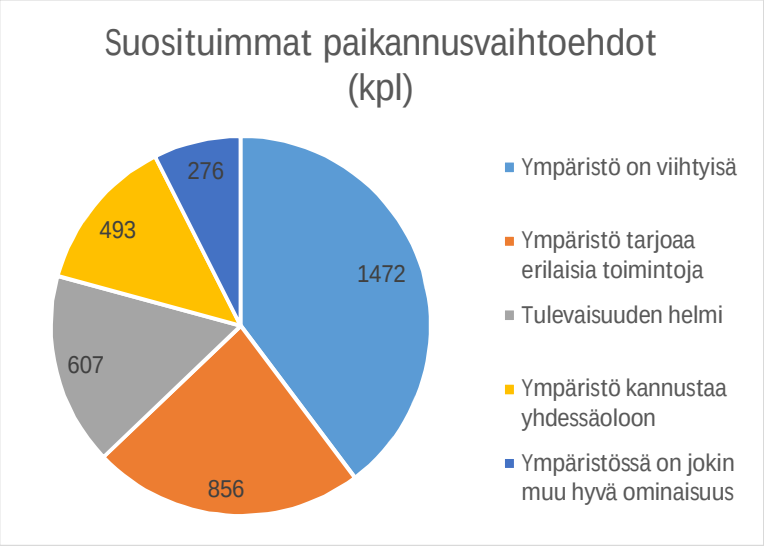


*Kuva 34. Kyselyn suosituimmat vastausvaihtoehdot.*

Ympäristön ominaisuutta tarkemmin kartoittavien pop-up -ikkunoiden suosituin paikannusvaihtoehto on ollut luonnonläheisyys (kuva 35.). Seuraavaksi suosituimpia vaihtoehtoja ovat olleet historian läsnäolo, hyvin suunniteltu ympäristö, arkkitehtuurin kauneus sekä ravintola- ja kahvilapalvelut.

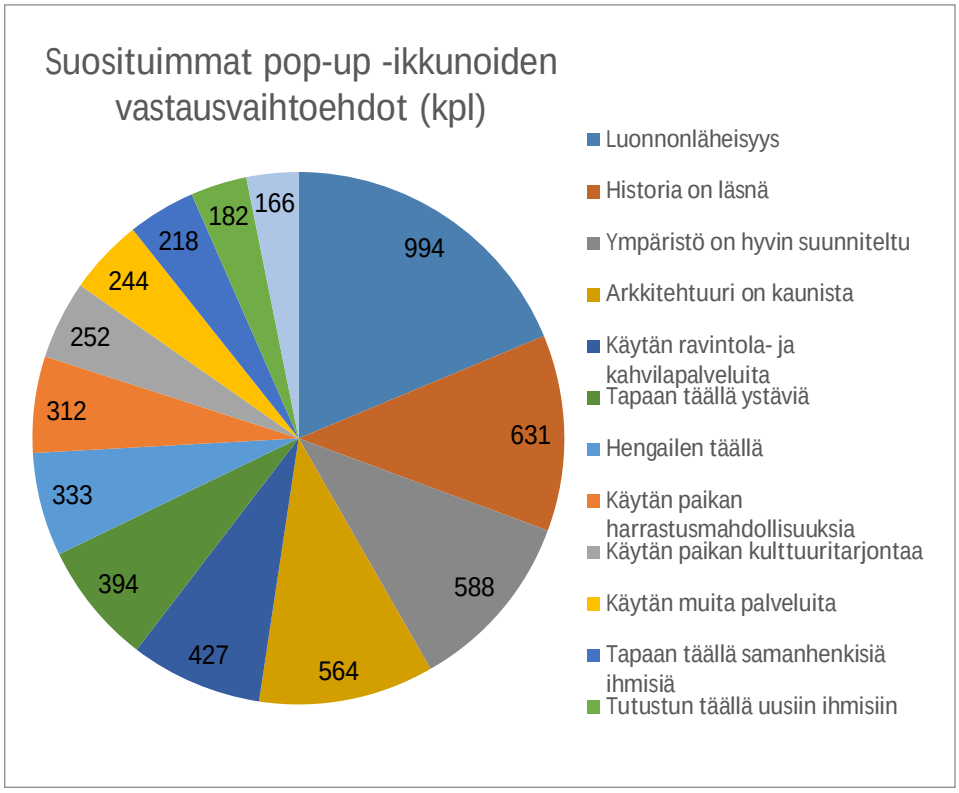


*Kuva 35. Suosituimmat pop-up -ikkunoiden vastausvaihtoehdot.*

Edellä mainittujen tulosten pohjalta voidaan todeta, että ihmiset arvostavat erityisesti urbaanin ympäristön viihtyisyyttä sekä ympäristön tarjoamia toimintoja. Urbaanin ympäristön ominaisuuksista ihmiset arvostavat eniten luonnonläheisyyttä, historian läsnäoloa sekä arkkitehtuurin kauneutta.

Vastaajat merkitsivät Helsingin helmiä sekä tulevaisuuden helmiä niin rakennetun ympäristön alueille kuin viheralueille. Helsingissä rakennetun ympäristön kohteet saivat kaikista paikannuksista 2 060 karttamerkintää ja asemakaavoitetut viheralueet 1 661 merkintää. Asemakaavoitettuihin viheralueisiin eivät kuulu kaikki Helsingissä olevat viheralueet, joten viheralueille tehtyjen paikannusten lukumäärä on korkeampi kuin edellä mainittu. Suosituimpia viheralueita olivat erityisesti kantakaupungissa sijaitsevat puistot. Puistojen paikannuksesta voidaan päätellä, että vastaajat arvostavat Helsingin vihreyttä niin hyvin suunniteltujen puistojen kuin kadunvarsikasvillisuuden muodossa.

Kyselystä saatujen tulosten mukaan erilaisia toimintoja tarjoavat ympäristöt ovat paikkoja, joissa sijaitsee runsaasti erilaisia palveluita. Tämän kaltaisia paikkoja Helsingissä ovat esimerkiksi Kampin kauppakeskuksen ympäristö Tennispalatsinaukioineen sekä Stockmannin tavaratalo. Yllättävää oli Forumin kauppakeskukseen tehtyjen paikannusten vähyys, sillä rakennus sijaitsee kahden edellä mainitun hotspot –kohteen välissä. Syynä voi olla esimerkiksi kauppakeskuksen heikompi saavutettavuus Stockmanniin ja Kampin kauppakeskukseen verrattuna. Perinteisten kauppakeskusten tai tavaratalojen lisäksi helsinkiläiset arvostavat urbaanille ympäristölle ominaisia runsaan palvelutarjonnan katuja. Esimerkiksi monessa hotspot –analyysissa erottunut Helsinginkatu on tunnettu lukuisista ravintoloistaan ja muista palveluistaan.

Kyselyyn vastanneiden ihmisten mukaan viihtyisiä paikkoja ovat ympäristöt, jotka edustavat vanhaa rakennusperinnettä. Helsingissä tällaisia ajan havinaa henkiviä paikkoja ovat esimerkiksi Esplanadin puisto, Tähtitornin vuori, Kaivopuisto, Eiran asuinalue sekä Kruununhaka. Yhteistä näille kaikille alueille ovat vihreys ja koristeellinen arkkitehtuuri. Kantakaupungissa sijaitsevista paljon paikannuksia saaneista rakennetun ympäristön kohteista suurin osa sijaitsee alueilla, jotka on rakennettu 1800 – 1900 -luvuilla. Viheralueista suosituimpia ovat olleet vanhat perinteikkäät puistot.

*Kuva 36. Rehbinderintie Eiran asuinalueella (kuva: Jatta Lahtinen).*

*Kuva 37. Esplanadin puisto on yksi Helsingin helmistä (kuva: Jatta Lahtinen).*

Tulosten pohjalta voidaan todeta, että yhdessäolon paikat sijaitsevat lähes identtisesti samoissa paikoissa kuin toimintoja tarjoavat ympäristöt. Yhdessäolon paikat ovat esimerkiksi puistoja sekä paikkoja, joissa järjestetään usein erilaisia tapahtumia kuten esimerkiksi Suvilahden festivaalialue tai Teurastamo. Erilaiset palvelut houkuttelevat ihmisiä ja onkin luonnollista, että myös yhdessäolon paikat sijaitsevat samoissa kohteissa kuin erilaisia toimintoja tarjoavat ympäristöt.

Vastaajien merkitsemät tulevaisuuden helmet sijaitsevat suurimmaksi osaksi vastarakennetuilla alueilla. Nämä paikat ovat helsinkiläisille vielä uusia ja tuntemattomia, joten on luonnollista, että paikat nähdään potentiaalisina tulevaisuuden helminä. Tällaisia alueita ovat esimerkiksi juuri valmistumassa oleva Jätkäsaaren uusi asuinalue, Hernesaari tai vielä alkuvaiheessa oleva Keski-Pasilan uusi kaupunginosa. Merkintöjä ovat saaneet myös paikat, jotka ovat vielä tällä hetkellä rakentamattomia, mutta ovat tulevaisuuden potentiaalisia kehityskohteita kuten esimerkiksi Hakaniemenranta tai Sörnäisten rannan ja Hanasaaren alue.

*Kuva 38. Vastaajat toivoivat Hakaniemen rannan kehittämistä (kuva: Jatta Lahtinen).*

Pohdittaessa tarkemmin syitä sille, minkä takia tietyt paikat ovat saaneet paljon karttamerkintöjä, vaihtoehtoja on useita. Erityisesti vanhaa rakennusperintöä edustavat paikat ovat saaneet runsaasti paikannuksia. Tällaisia paikkoja ovat esimerkiksi jo mainittu Eiran tai Kruununhaan kaupunginosat. Eiralle ominaista ovat noin kolmikerroksiset erikseen rakennetut talot. Kruununhaassa rakennusten korkeus on neljästä kuuteen kerrosta. Lisäksi rakennukset on rakennettu umpikortteleiksi, jotka rajaavat selkeästi julkisen katutilan yksityisestä sisäpihasta. Tunnelma kahden asuinalueen välillä on erilainen, mutta yhtäläisyyksiäkin on. Molemmat alueet henkivät menneiden aikojen rakennusperinnettä koristeellisine yksityiskohtineen ja vaihtelevine julkisivuineen. Kummatkin kaupunginosat on rakennettu tiiviisti ja ihmisläheisen mittakaavan mukaisesti. Varsinkin Eiraa voi pitää alueena, jossa ihmisen mittakaavaa on toteutettu matalien rakennusten ansiosta. Mutkittelevat tiet sulkevat näkymiä ja luovat salaperäisyyttä.

*Kuva 39. Liisankatu Kruununhaassa (kuva: Jatta Lahtinen).*

Helsinkiläiset arvostavat kaupunkinsa monipuolisuutta. Helsingissä on niin arkkitehtuurillisesti kauniita paikkoja kuin myös rosoisuutta uhkuvia alueita. Tulosten pohjalta voidaan myös todeta, että viimeisimpien kymmenien vuosien aikana rakennetut asuinalueet ovat onnistuneet synnyttämään uutta urbaania ympäristöä. Tämän kaltaisia alueita ovat esimerkiksi Ruoholahti ja Aurinkolahti, joiden tavoitteina oli luoda uudenlaista urbaania ympäristöä. Karttakyselyyn vastanneet ovat merkinneet hyvin suunniteltua ympäristöä kummallekin asuinalueelle.

# 5. Lähteet

Helsingin helmet -karttakyselyn tulokset (2017).

Helsingin seudun aluesarjat (2017).

*<http://www.aluesarjat.fi/>.*

# 6. Liitteet

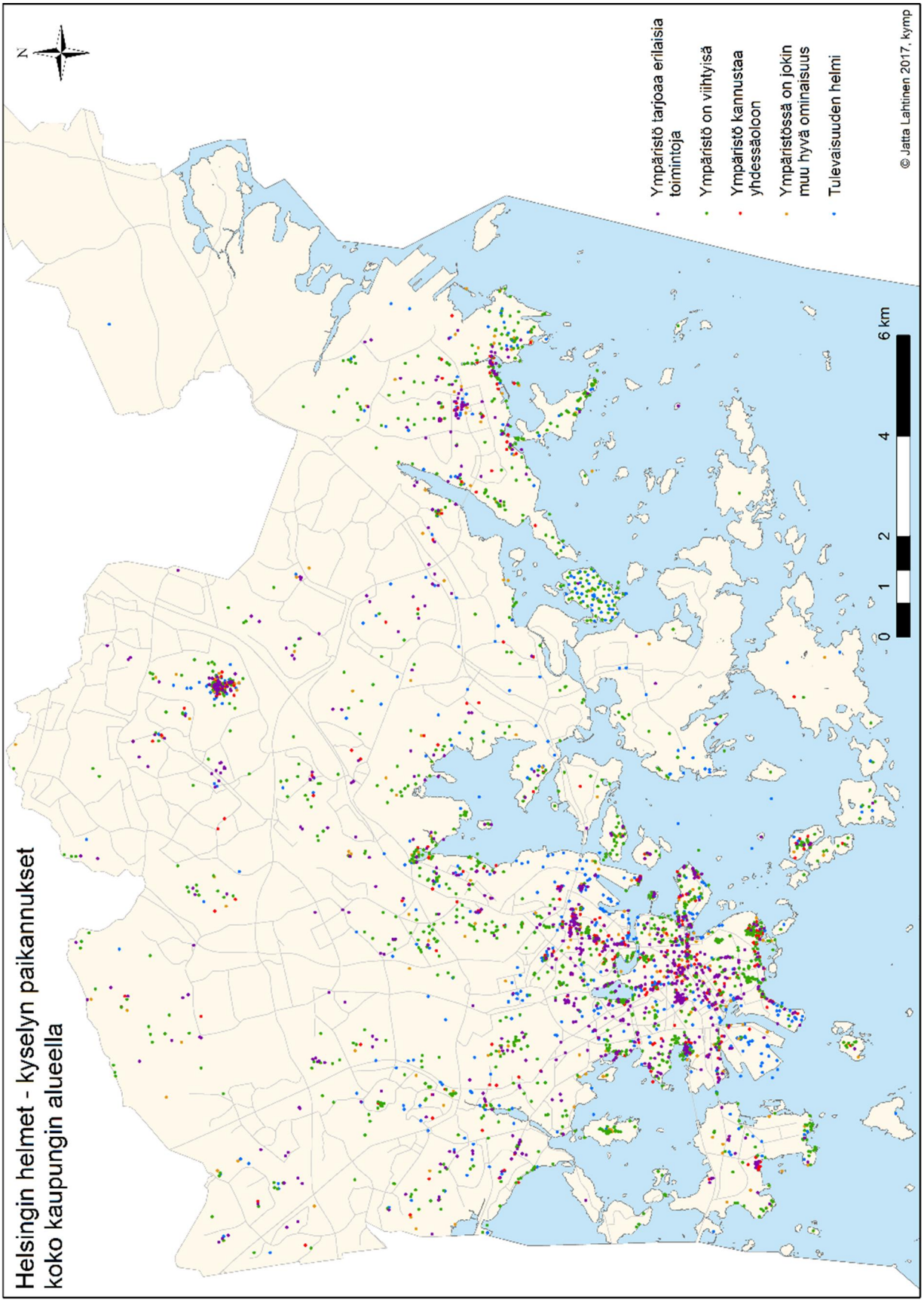
Helsingin helmet - kyselyn paikannukset
koko kaupungin alueella
N
Ympäristö tarjoaa erilaisia toimintoja
Ympäristö on viihtyisä
Ympäristö kannustaa yhdessäoloon
Ympäristössä on jokin muu hyvä ominaisuus
Tulevaisuuden helmi
0
1
2
4
6 km
© Jatta Lahtinen 2017, kymp

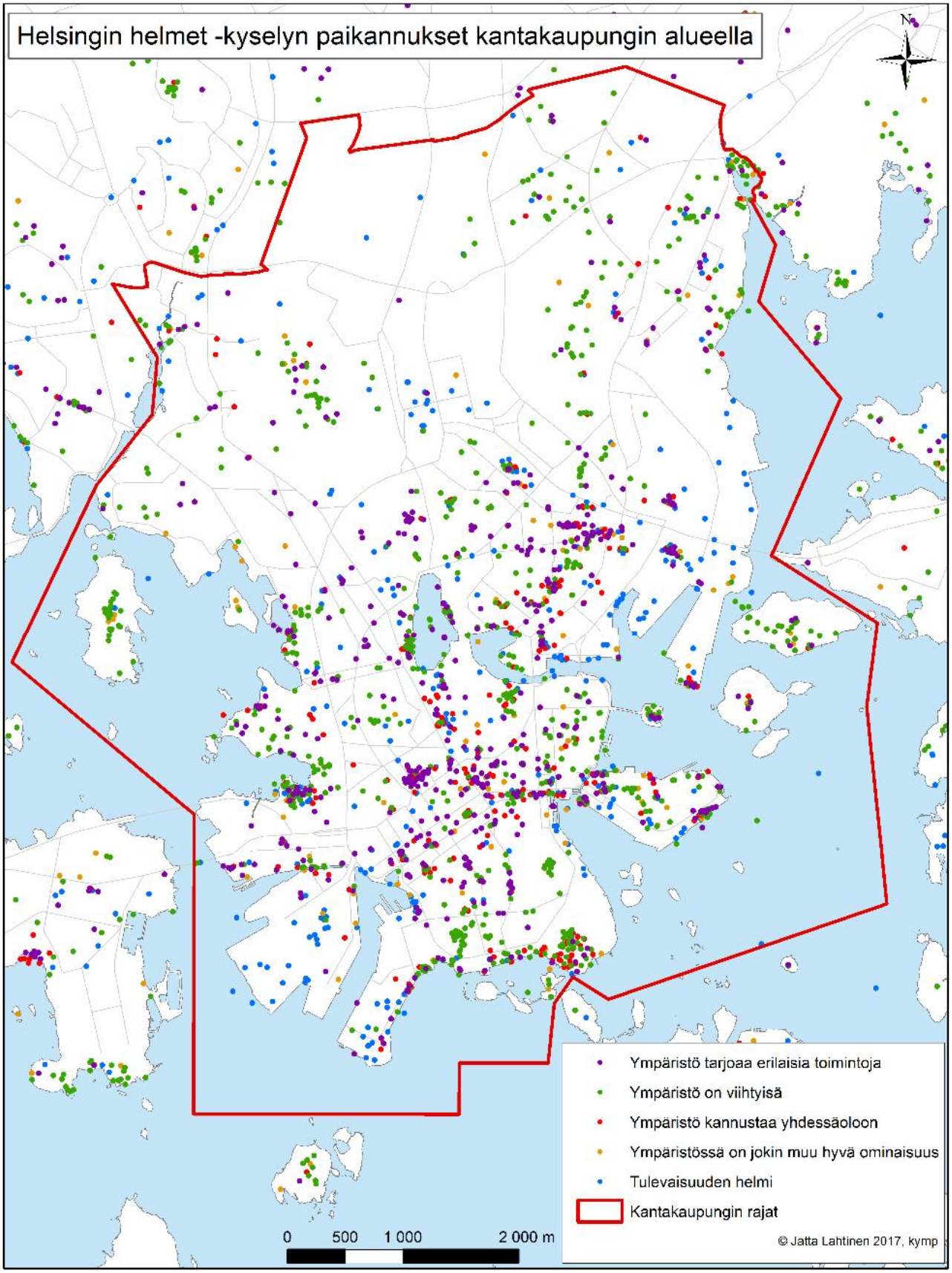
Helsingin helmet -kyselyn paikannukset kantakaupungin alueella
N
Ympäristö tarjoaa erilaisia toimintoja
Ympäristö on viihtyisä
Ympäristö kannustaa yhdessäoloon
Ympäristössä on jokin muu hyvä ominaisuus
Tulevaisuuden helmi
Kantakaupungin rajat
0 500 1 000 2 000 m
© Jatta Lahtinen 2017, kymp

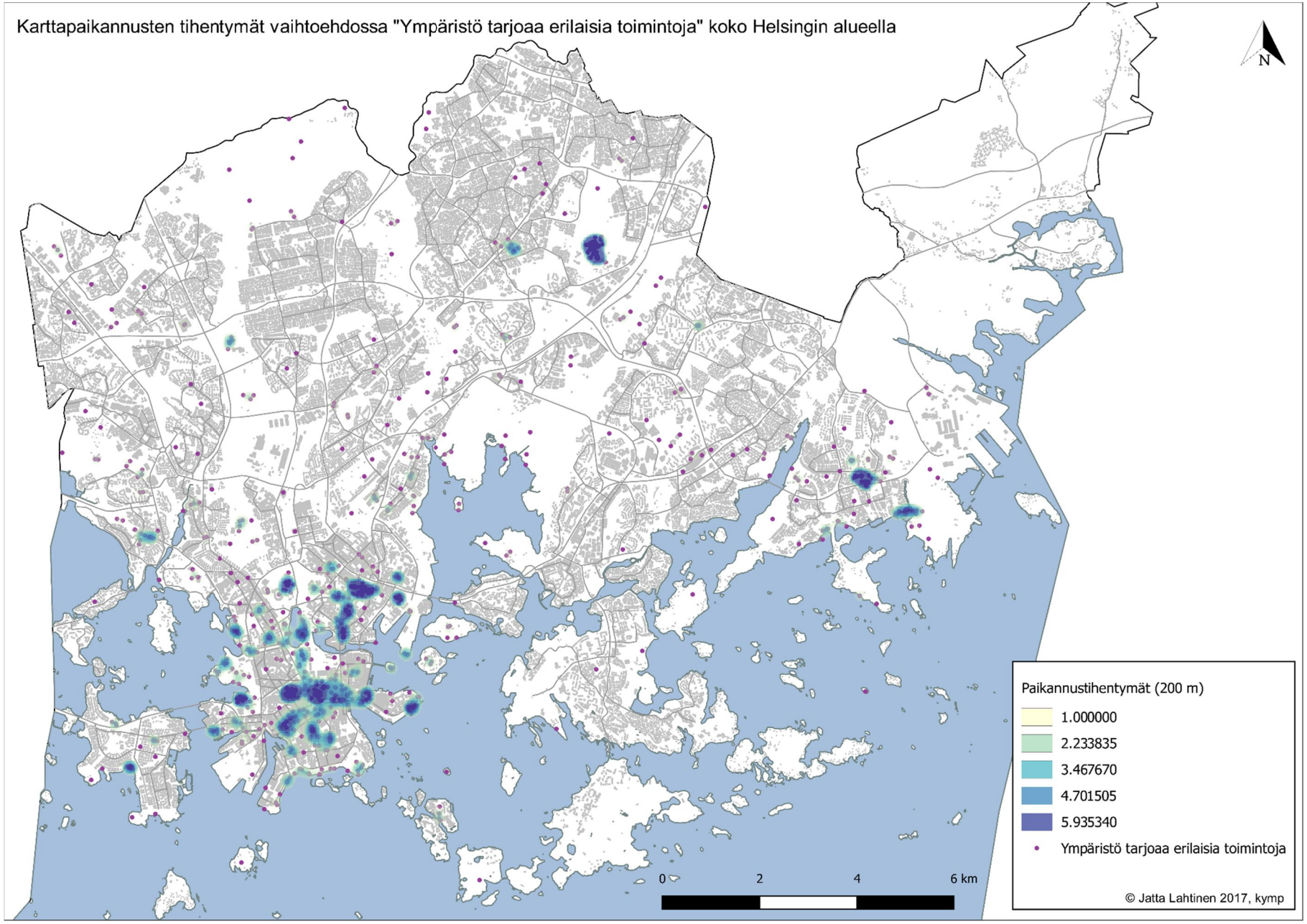
Karttapaikannusten tihentymät vaihtoehdossa "Ympäristö tarjoaa erilaisia toimintoja" koko Helsingin alueella
N
Paikannustihentymät (200 m)
1.000000
2.233835
3.467670
4.701505
5.935340
Ympäristö tarjoaa erilaisia toimintoja
0
2
4
6 km
© Jatta Lahtinen 2017, kymp

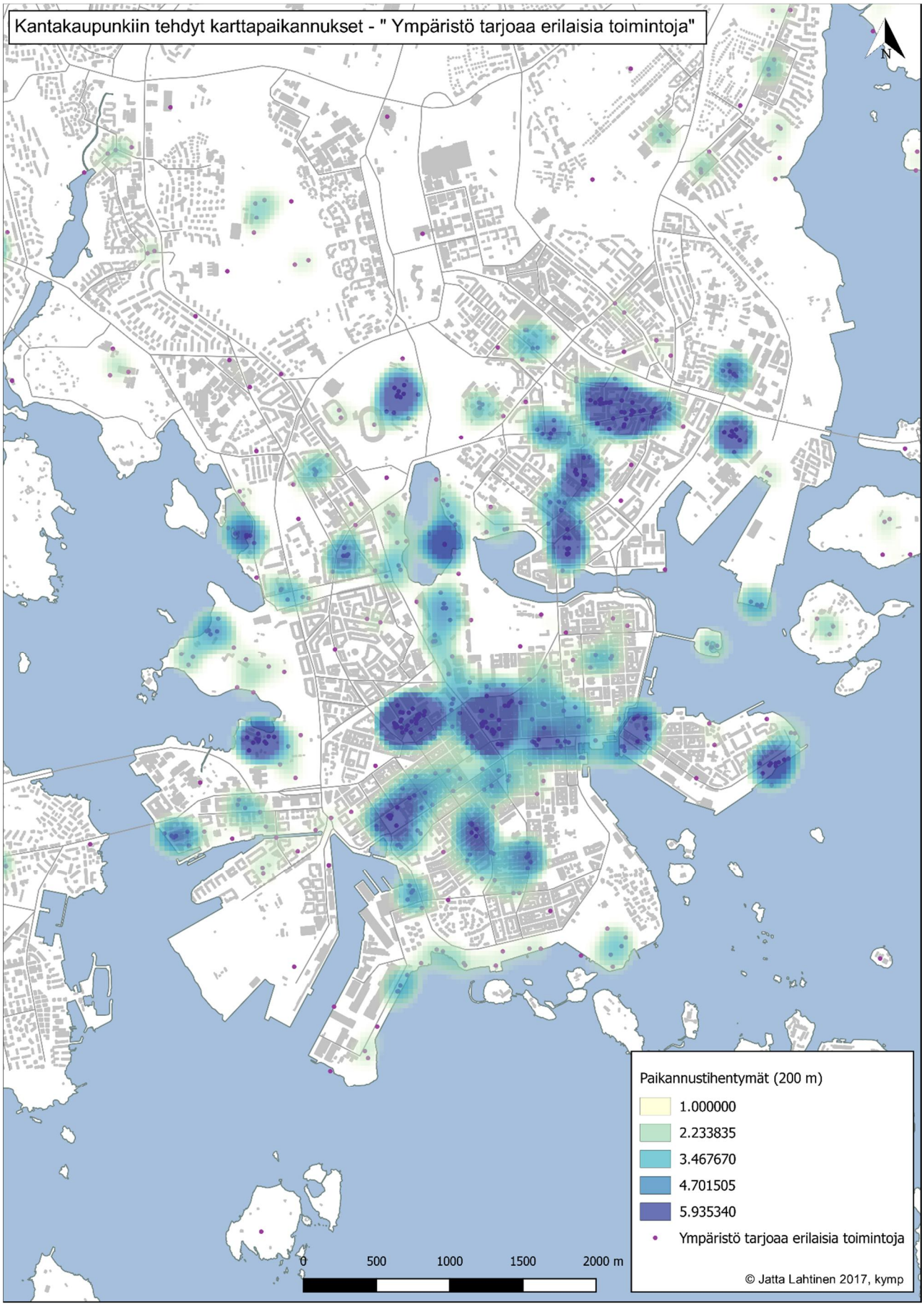
Kantakaupunkiin tehdyt karttapaikannukset - " Ympäristö tarjoaa erilaisia toimintoja"
N
Paikannustihentymät (200 m)
1.000000
2.233835
3.467670
4.701505
5.935340
Ympäristö tarjoaa erilaisia toimintoja
0
500
1000
1500
2000 m
© Jatta Lahtinen 2017, kymp

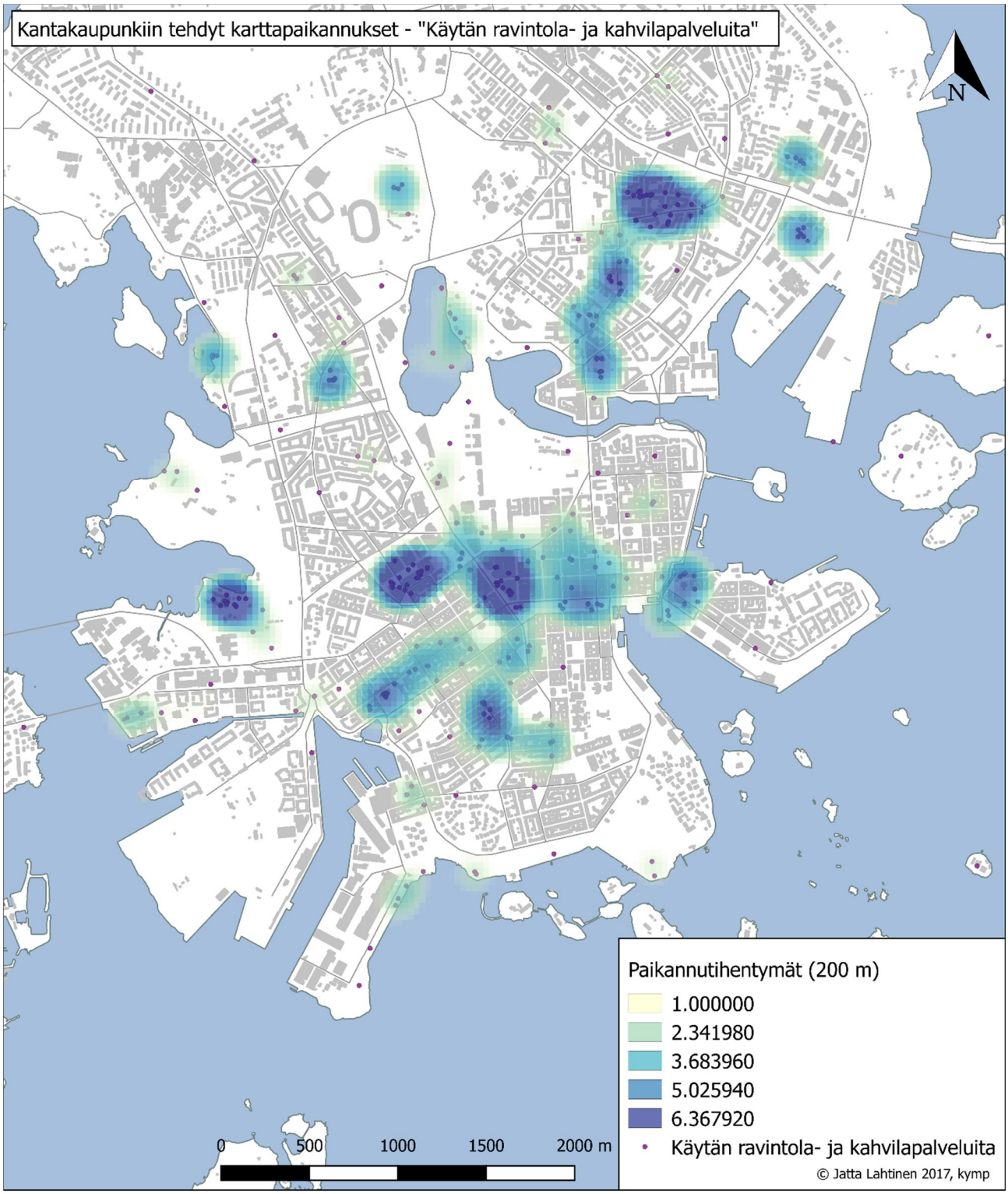
Kantakaupunkiin tehdyt karttapaikannukset - "Käytän ravintola- ja kahvilapalveluita"
N
Paikannutihentymät (200 m)
1.000000
2.341980
3.683960
5.025940
6.367920
Käytän ravintola- ja kahvilapalveluita
© Jatta Lahtinen 2017, kymp
0
500
1000
1500
2000 m

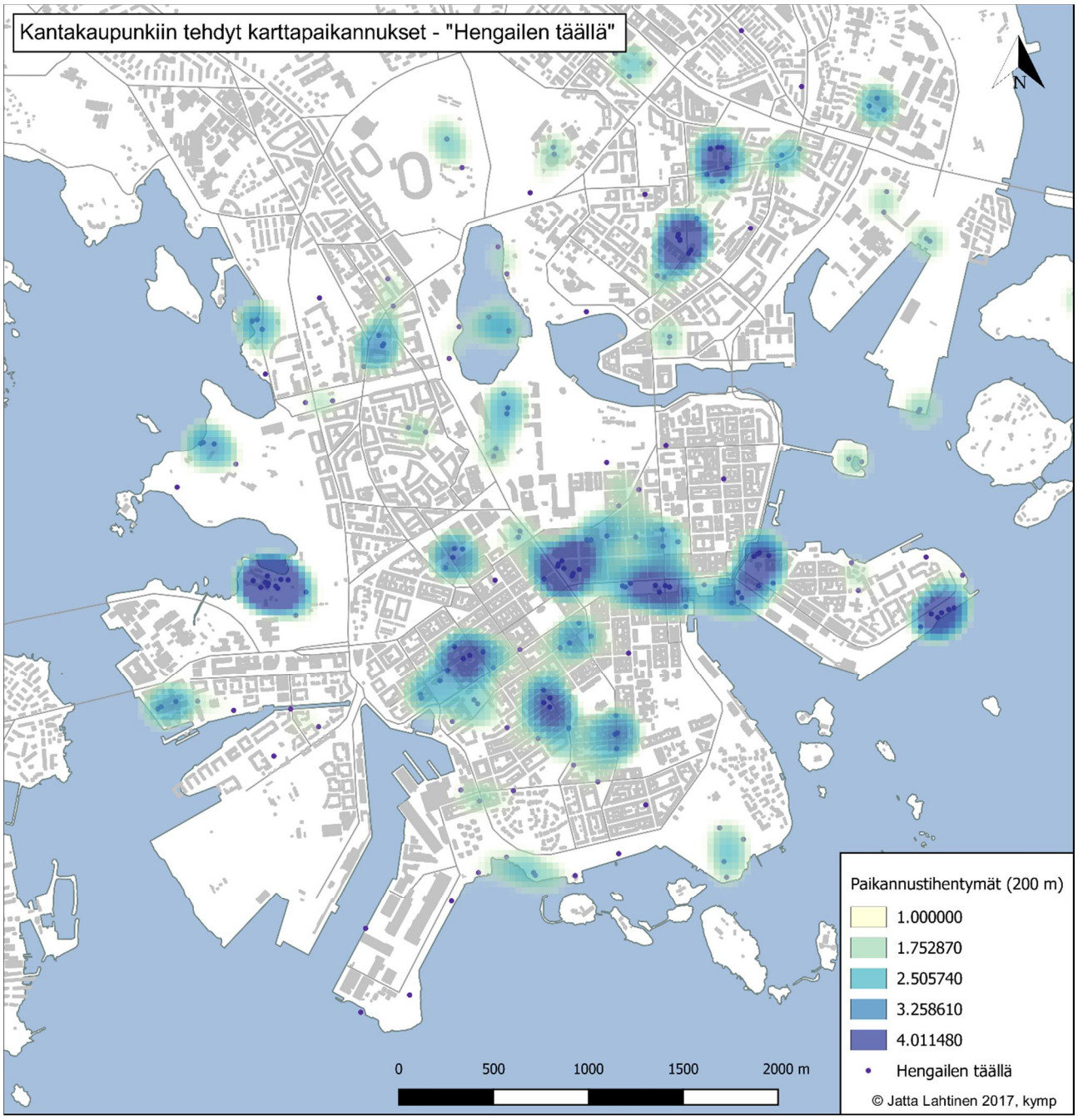
Kantakaupunkiin tehdyt karttapaikannukset - "Hengailen täällä"
N
Paikannustihentymät (200 m)
1.000000
1.752870
2.505740
3.258610
4.011480
Hengailen täällä
© Jatta Lahtinen 2017, kymp
0
500
1000
1500
2000 m

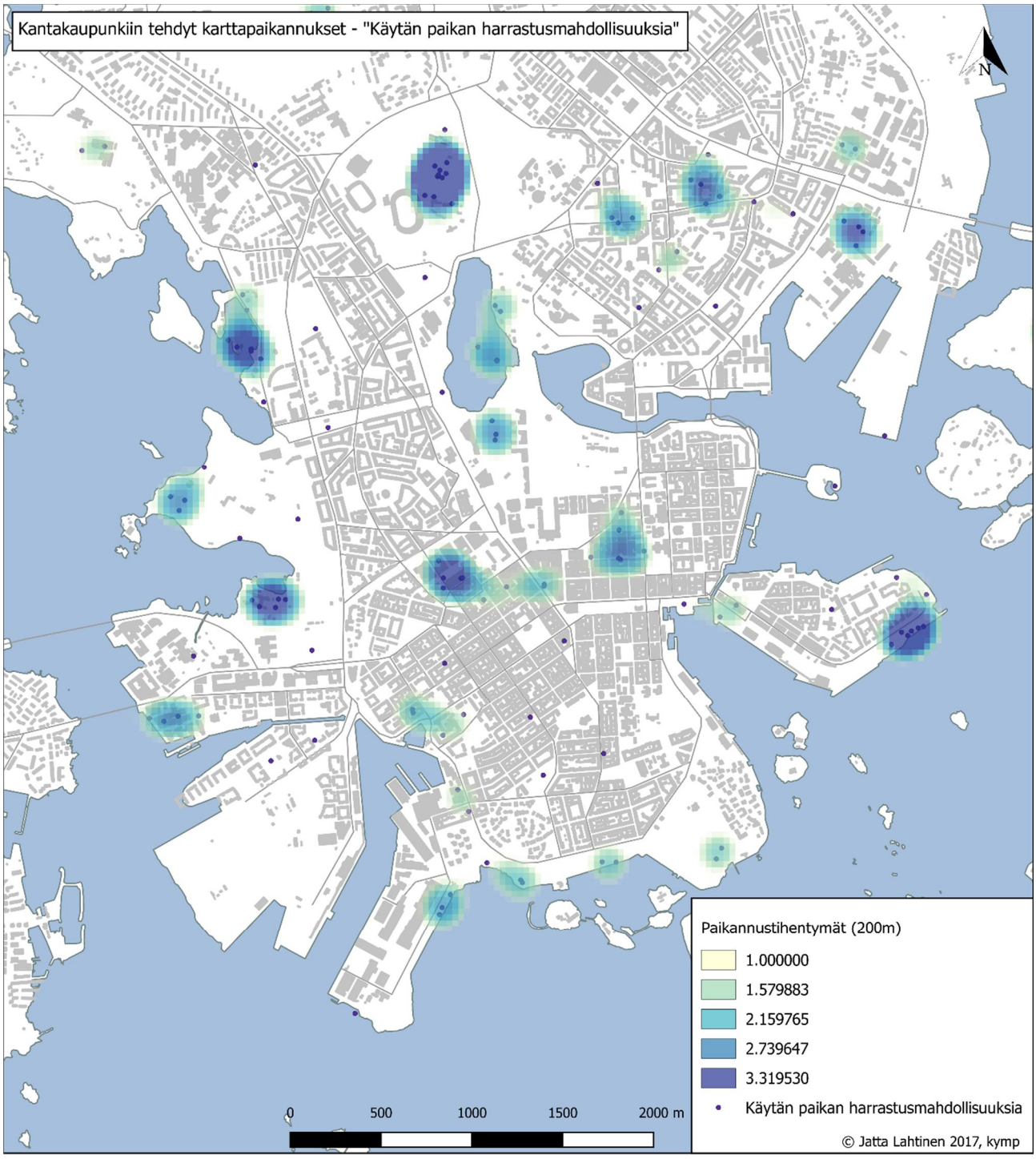
Kantakaupunkiin tehdyt karttapaikannukset - "Käytän paikan harrastusmahdollisuuksia"
N
Paikannustihentymät (200m)
1.000000
1.579883
2.159765
2.739647
3.319530
Käytän paikan harrastusmahdollisuuksia
© Jatta Lahtinen 2017, kymp
0
500
1000
1500
2000 m

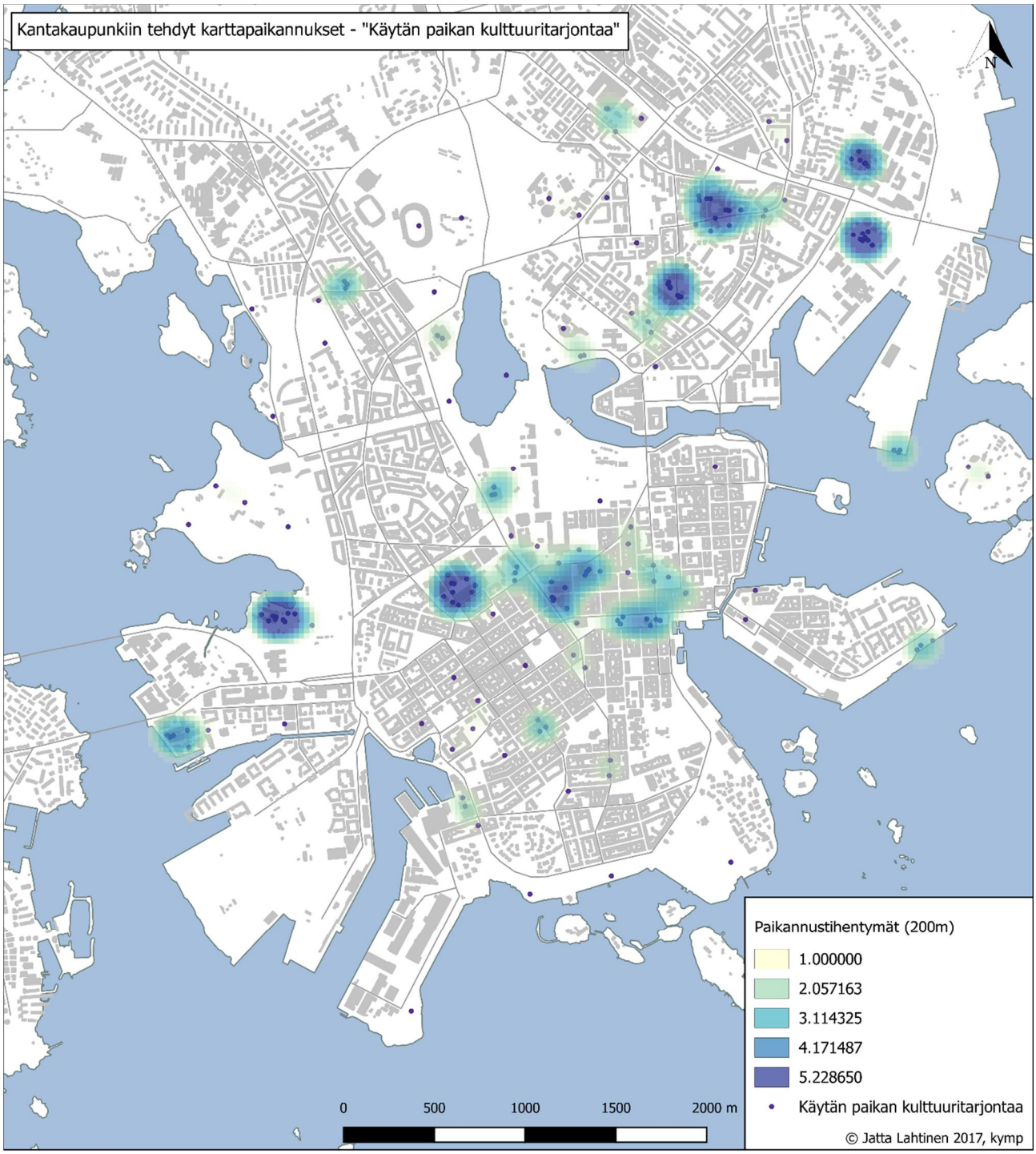
Kantakaupunkiin tehdyt karttapaikannukset - "Käytän paikan kulttuuritarjontaa"
N
Paikannustihentymät (200m)
1.000000
2.057163
3.114325
4.171487
5.228650
Käytän paikan kulttuuritarjontaa
© Jatta Lahtinen 2017, kymp
0
500
1000
1500
2000 m

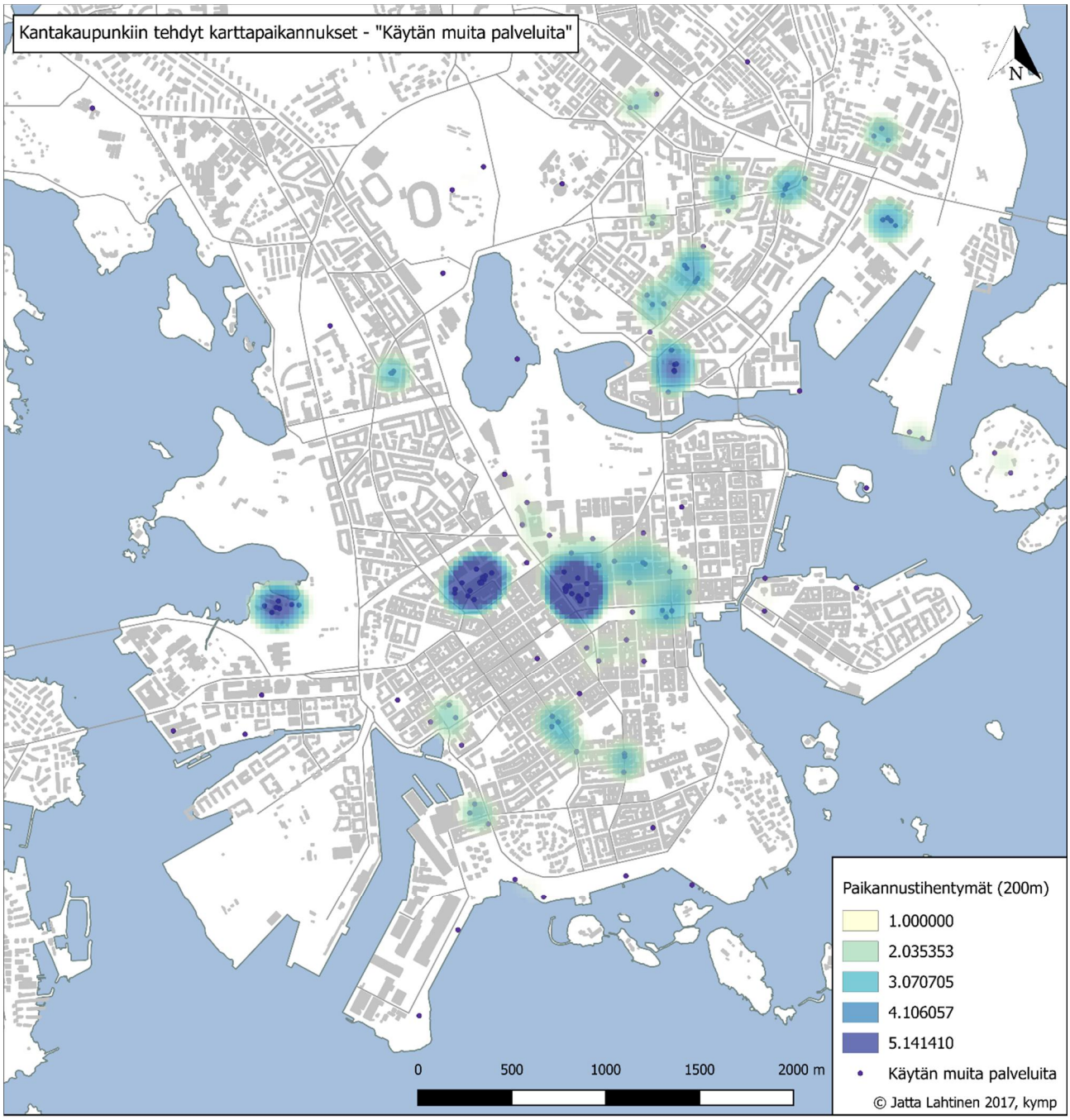
Kantakaupunkiin tehdyt karttapaikannukset - "Käytän muita palveluita"
N
Paikannustihentymät (200m)
1.000000
2.035353
3.070705
4.106057
5.141410
Käytän muita palveluita
© Jatta Lahtinen 2017, kymp
0
500
1000
1500
2000 m

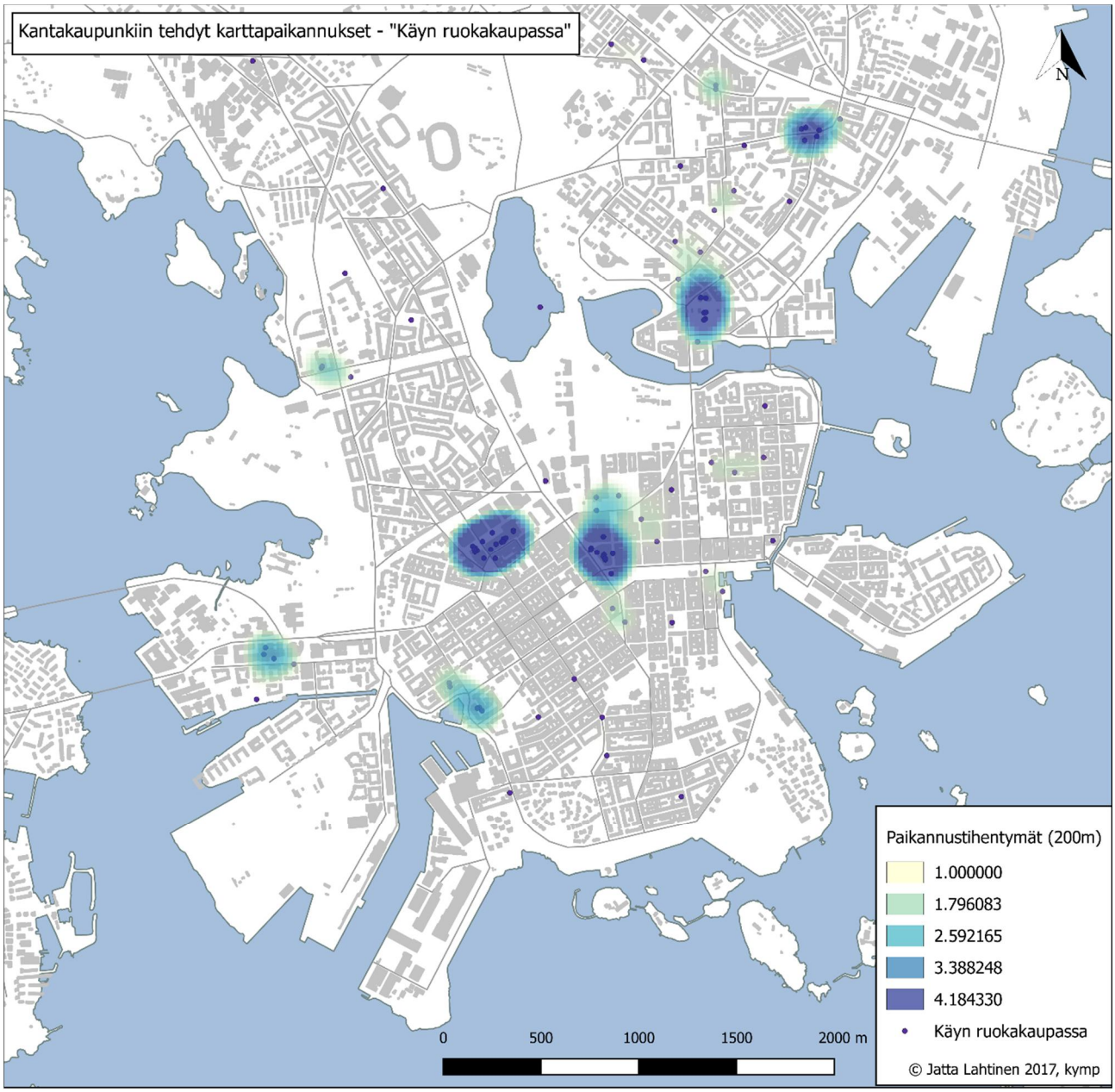
Kantakaupunkiin tehdyt karttapaikannukset - "Käyn ruokakaupassa"
N
Paikannustihentymät (200m)
1.000000
1.796083
2.592165
3.388248
4.184330
Käyn ruokakaupassa
© Jatta Lahtinen 2017, kymp
0
500
1000
1500
2000 m

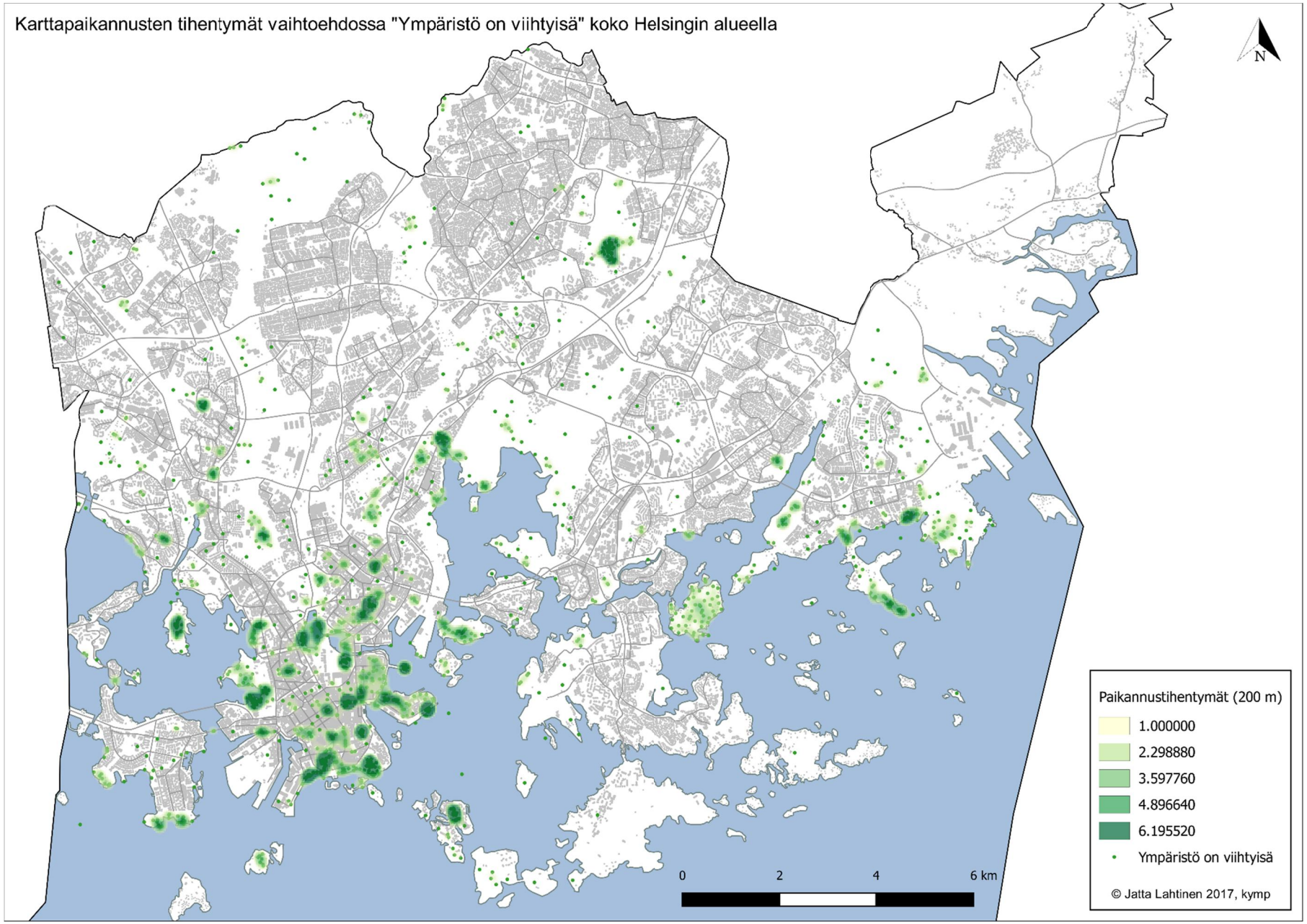
Karttapaikannusten tihentymät vaihtoehdossa "Ympäristö on viihtyisä" koko Helsingin alueella
N
Paikannustihentymät (200 m)
1.000000
2.298880
3.597760
4.896640
6.195520
Ympäristö on viihtyisä
© Jatta Lahtinen 2017, kymp
0
2
4
6 km

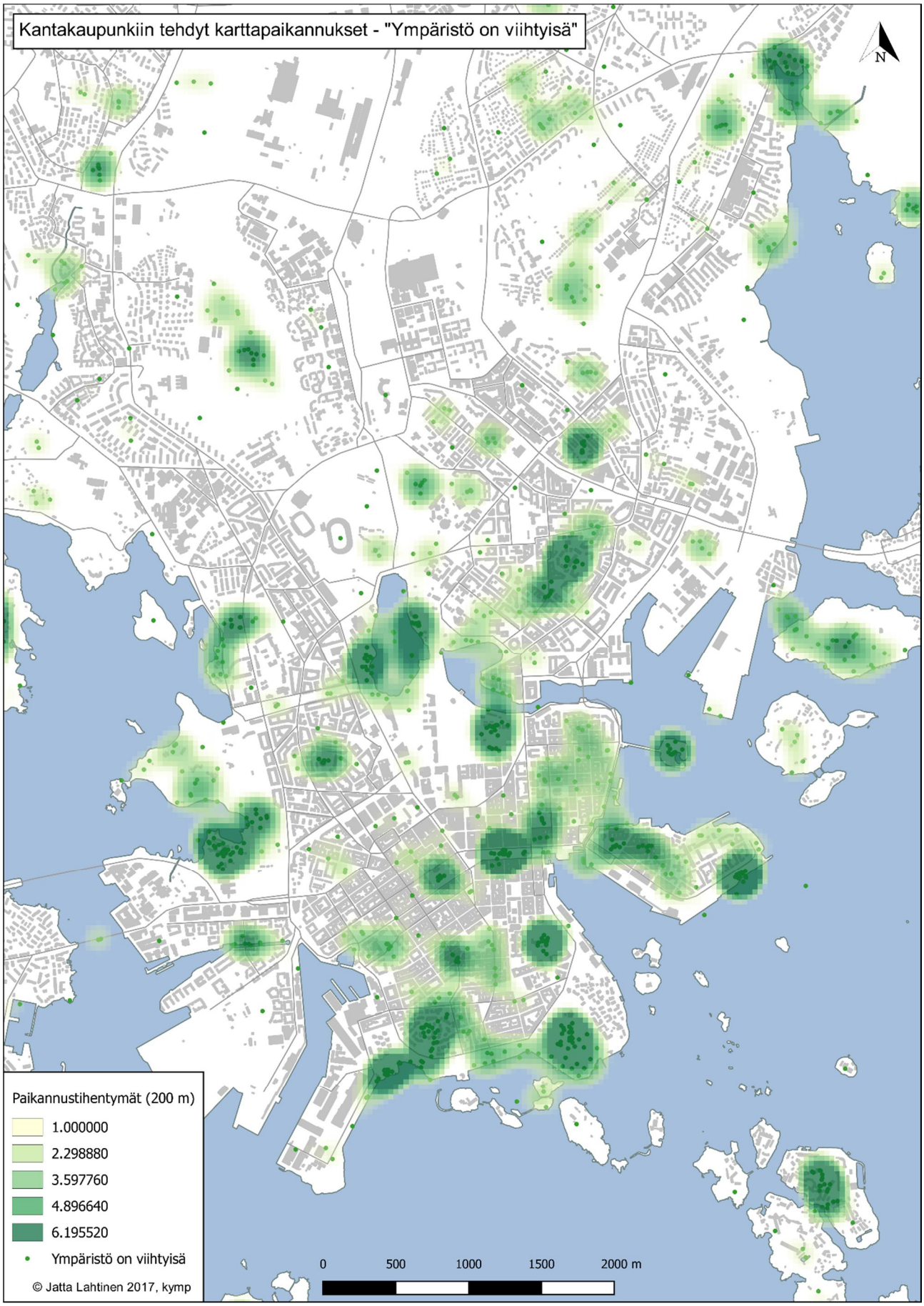
Kantakaupunkiin tehdyt karttapaikannukset - "Ympäristö on viihtyisä"
N
Paikannustihentymät (200 m)
1.000000
2.298880
3.597760
4.896640
6.195520
Ympäristö on viihtyisä
© Jatta Lahtinen 2017, kymp
0
500
1000
1500
2000 m

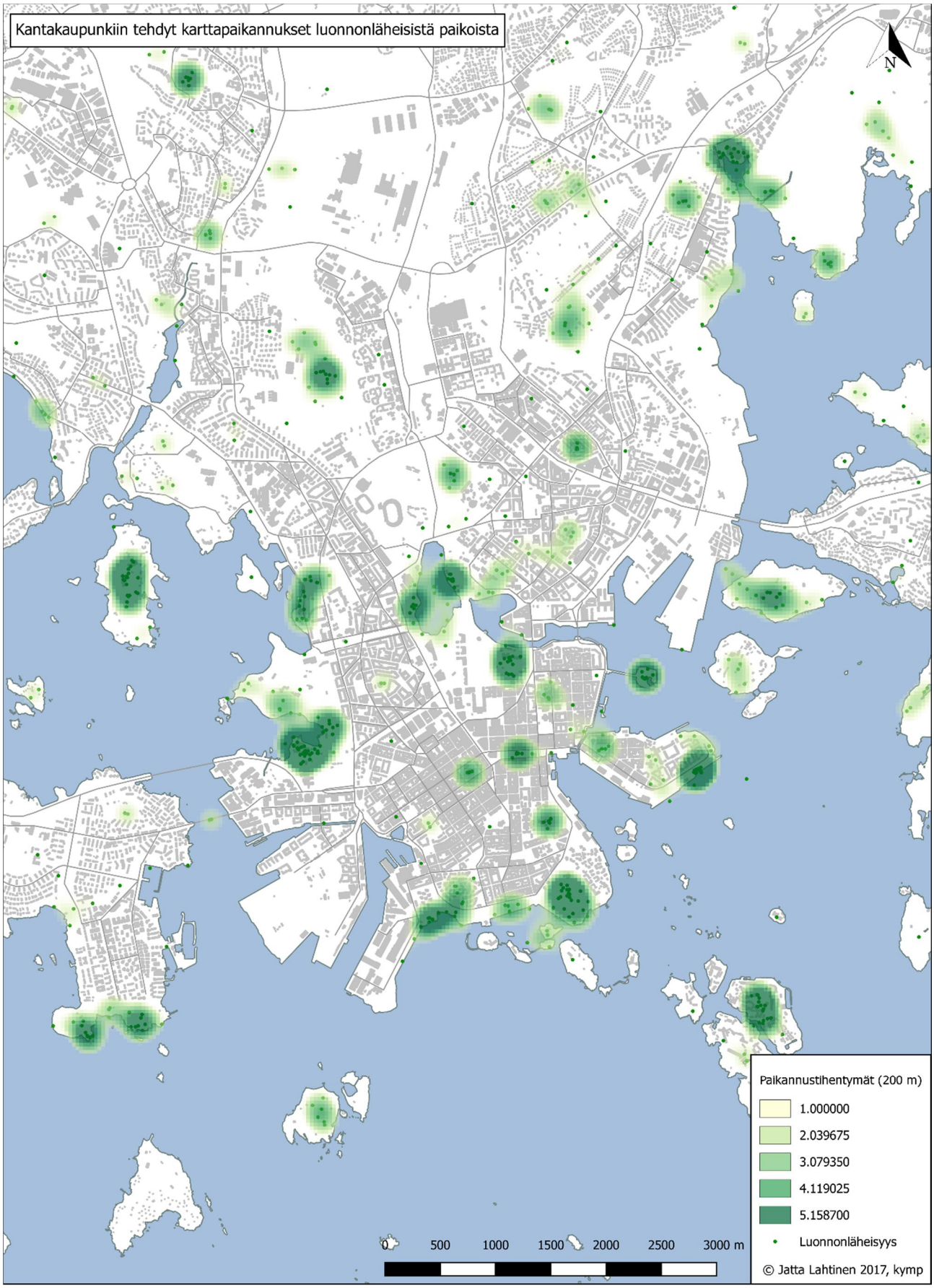
Kantakaupunkiin tehdyt karttapaikannukset luonnonläheisistä paikoista
N
Paikannustihentymät (200 m)
1.000000
2.039675
3.079350
4.119025
5.158700
Luonnonläheisyys
© Jatta Lahtinen 2017, kymp
0
500
1000
1500
2000
2500
3000 m

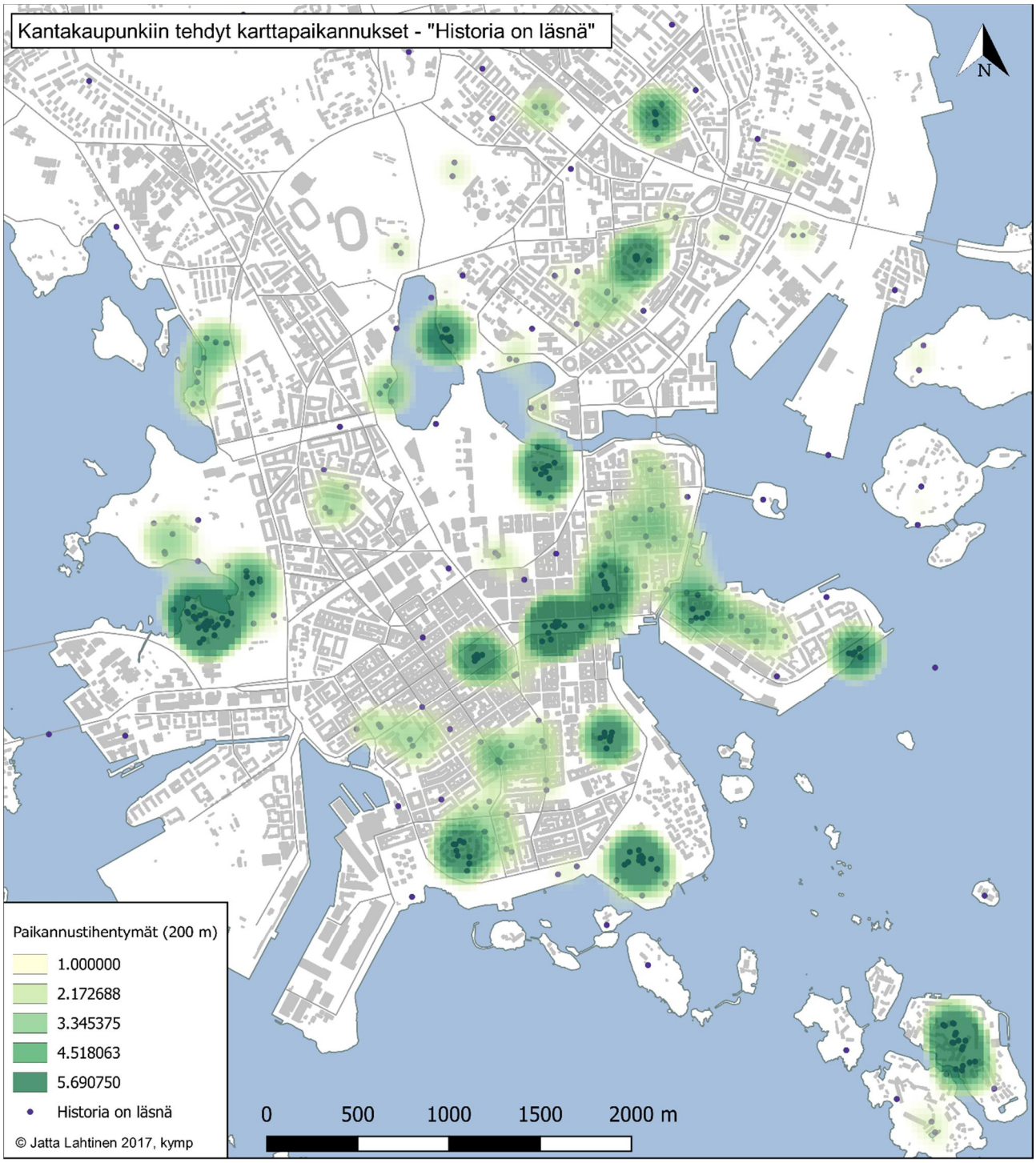
Kantakaupunkiin tehdyt karttapaikannukset - "Historia on läsnä"
N
Paikannustihentymät (200 m)
1.000000
2.172688
3.345375
4.518063
5.690750
Historia on läsnä
© Jatta Lahtinen 2017, kymp
0
500
1000
1500
2000 m

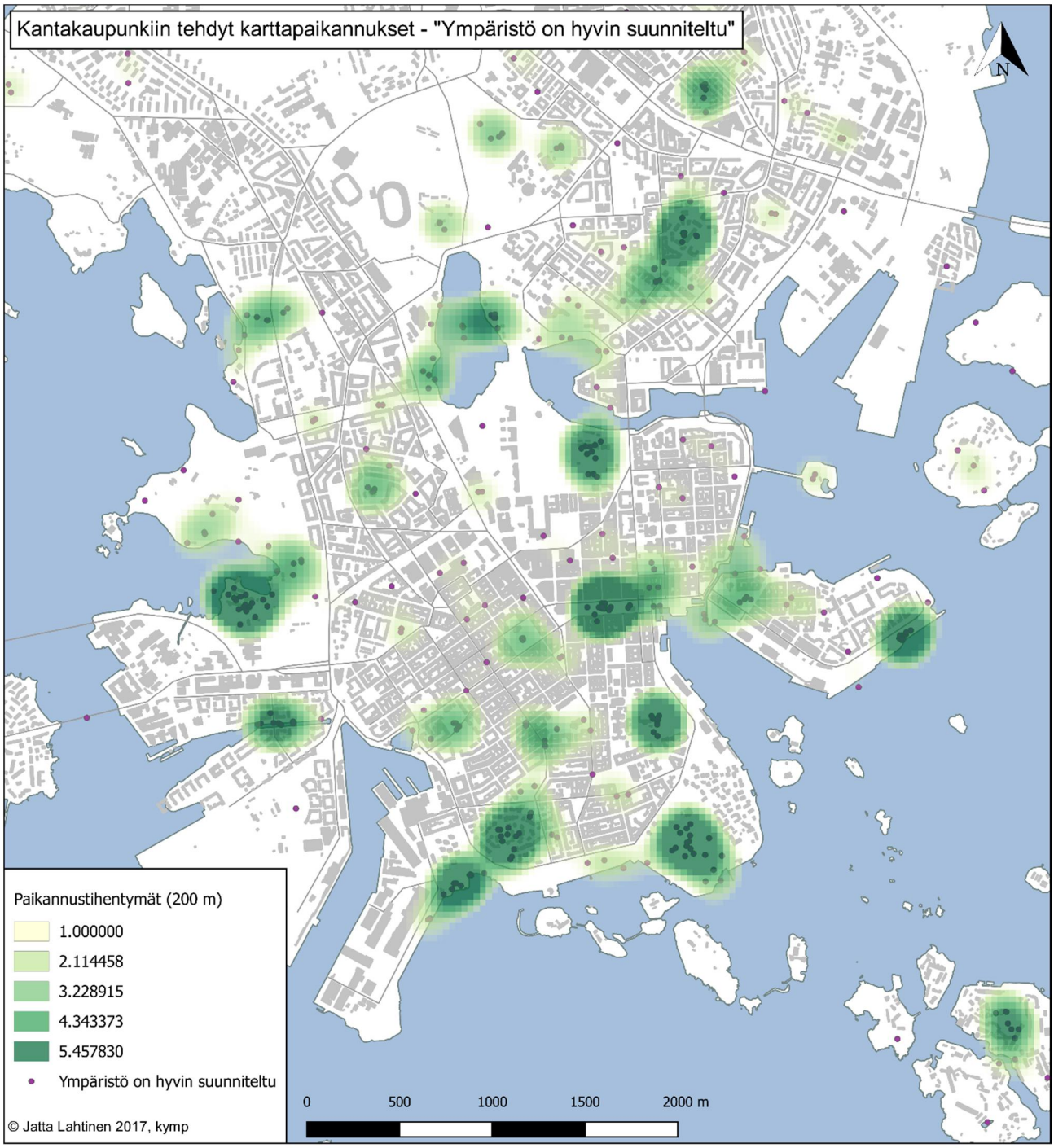
Kantakaupunkiin tehdyt karttapaikannukset - "Ympäristö on hyvin suunniteltu"
N
Paikannustihentymät (200 m)
1.000000
2.114458
3.228915
4.343373
5.457830
Ympäristö on hyvin suunniteltu
0
500
1000
1500
2000 m
© Jatta Lahtinen 2017, kymp

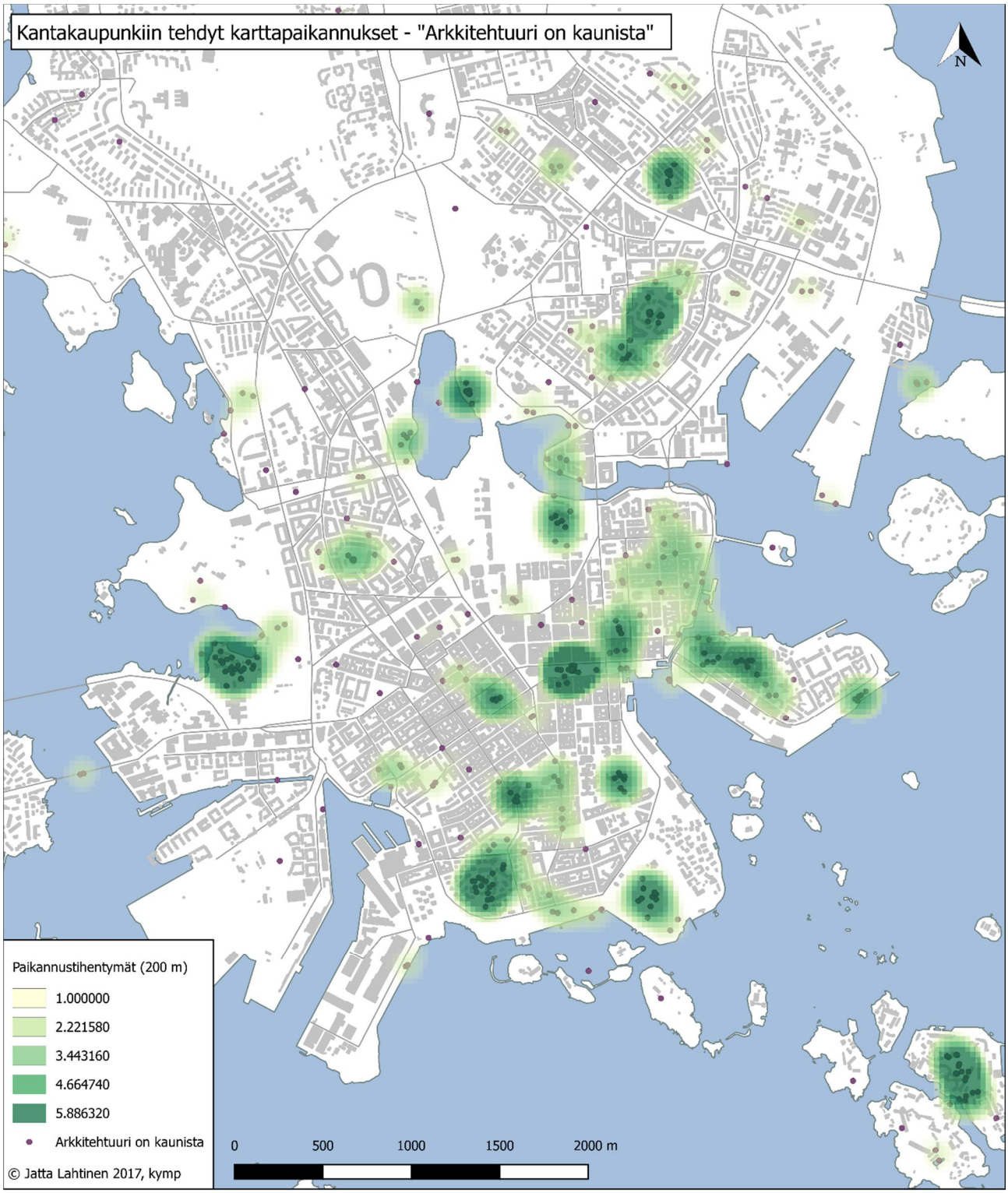
Kantakaupunkiin tehdyt karttapaikannukset - "Arkkitehtuuri on kaunista"
N
Paikannustihentymät (200 m)
1.000000
2.221580
3.443160
4.664740
5.886320
Arkkitehtuuri on kaunista
© Jatta Lahtinen 2017, kymp
0
500
1000
1500
2000 m

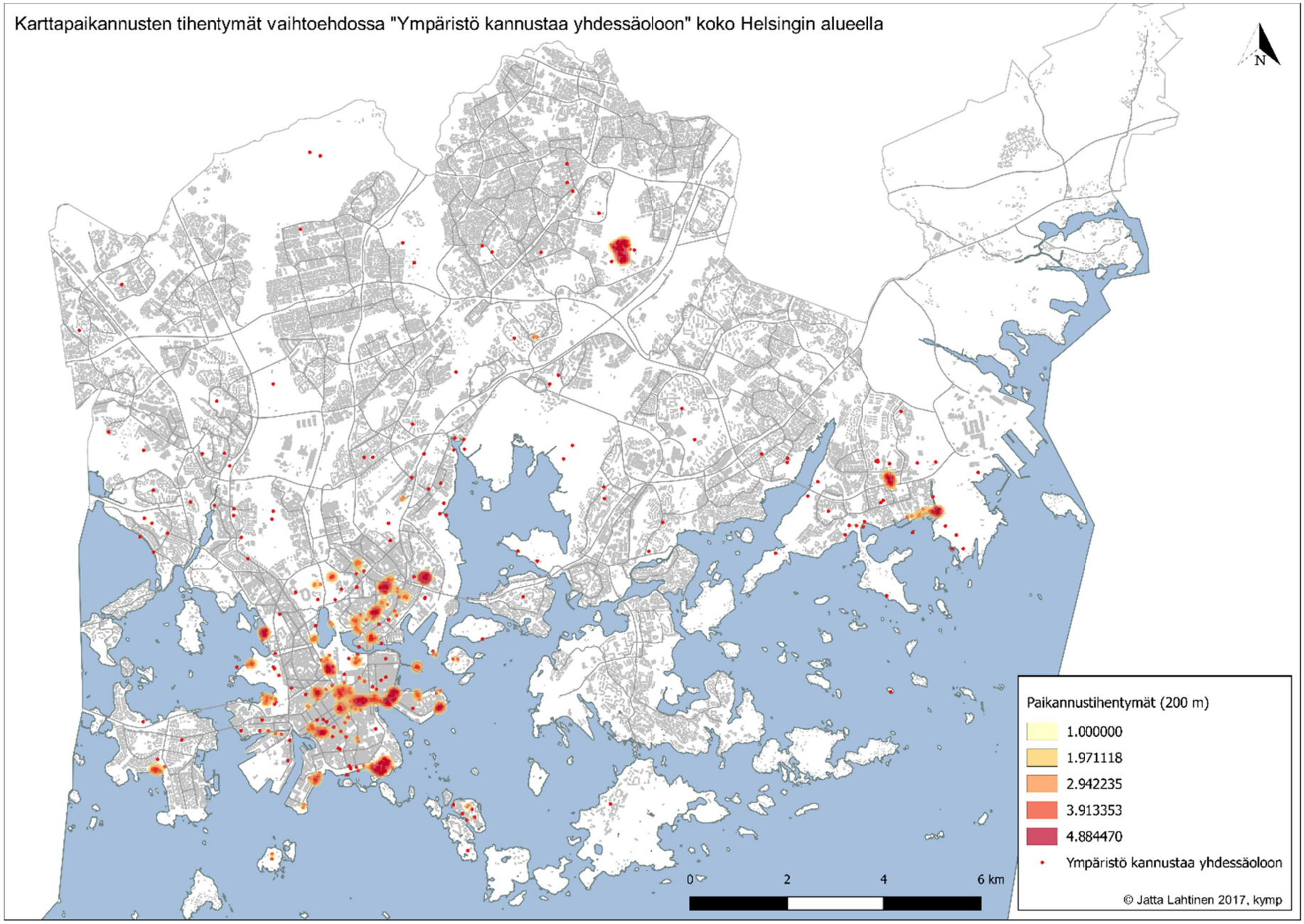
Karttapaikannusten tihentymät vaihtoehdossa "Ympäristö kannustaa yhdessäoloon" koko Helsingin alueella
N
Paikannustihentymät (200 m)
1.000000
1.971118
2.942235
3.913353
4.884470
Ympäristö kannustaa yhdessäoloon
0
2
4
6 km
© Jatta Lahtinen 2017, kymp

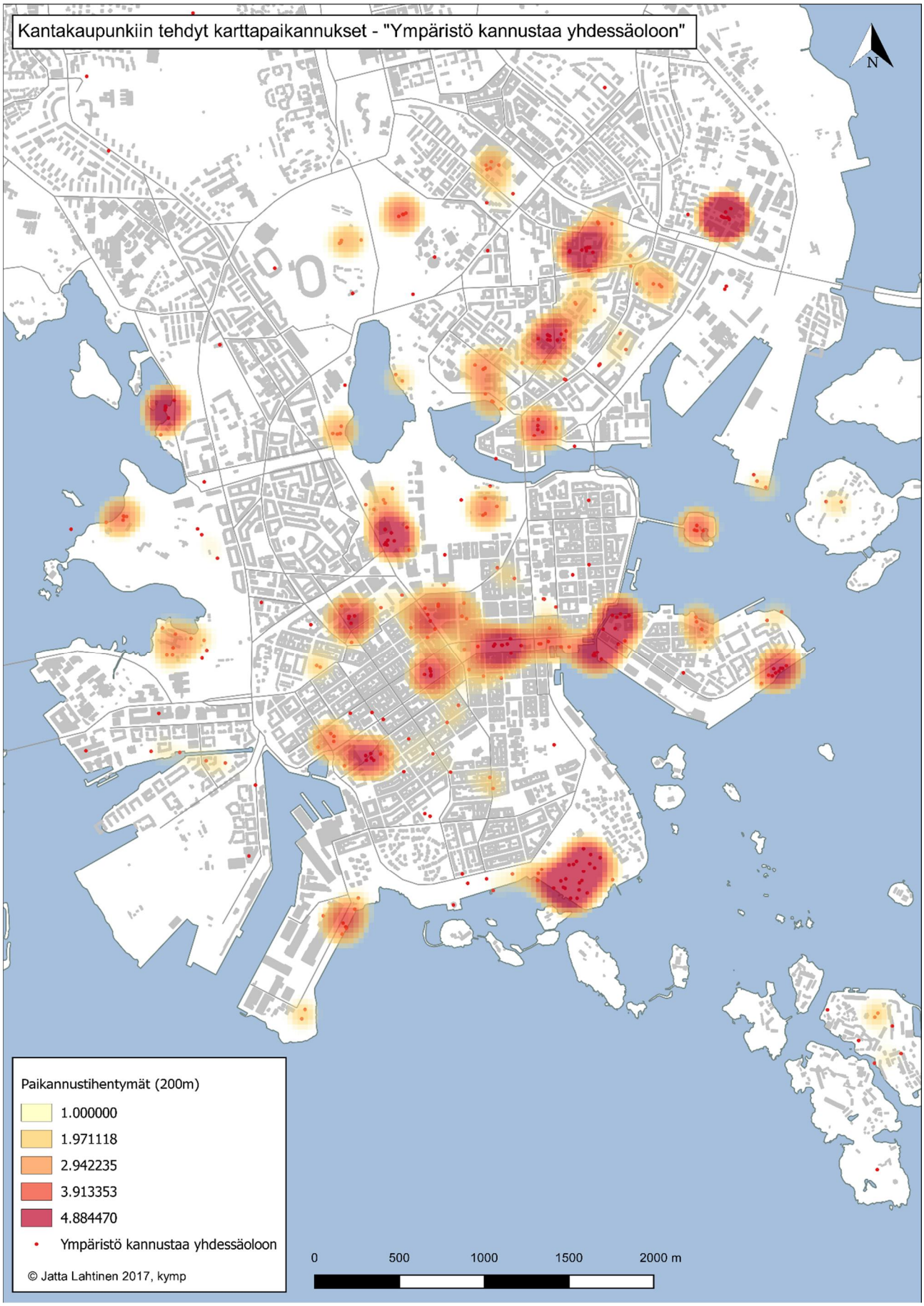
Kantakaupunkiin tehdyt karttapaikannukset - "Ympäristö kannustaa yhdessäoloon"
N
Paikannustihentymät (200m)
1.000000
1.971118
2.942235
3.913353
4.884470
Ympäristö kannustaa yhdessäoloon
© Jatta Lahtinen 2017, kymp
0
500
1000
1500
2000 m

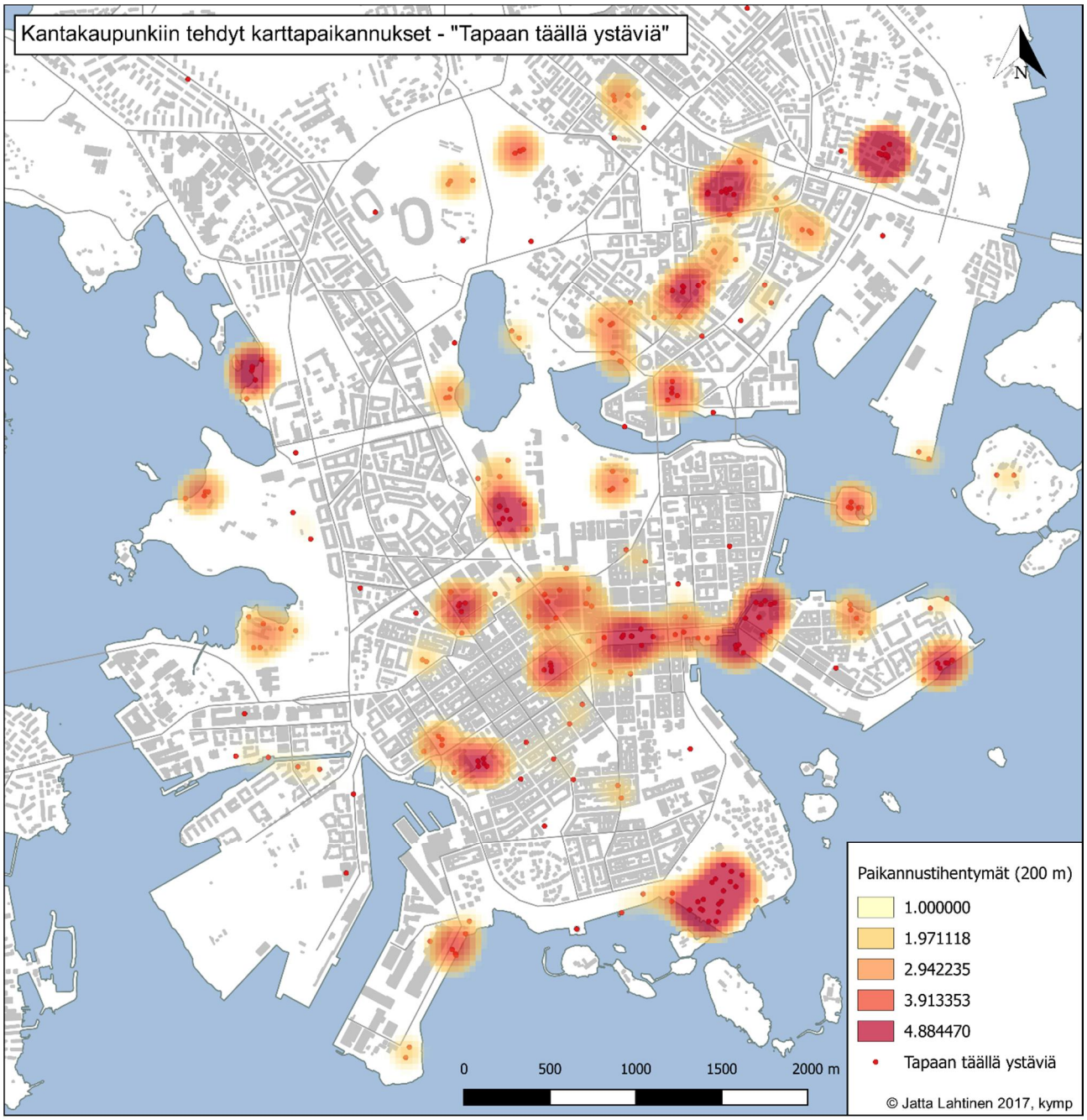
Kantakaupunkiin tehdyt karttapaikannukset - "Tapaan täällä ystäviä"
N
Paikannustihentymät (200 m)
1.000000
1.971118
2.942235
3.913353
4.884470
Tapaan täällä ystäviä
© Jatta Lahtinen 2017, kymp
0
500
1000
1500
2000 m

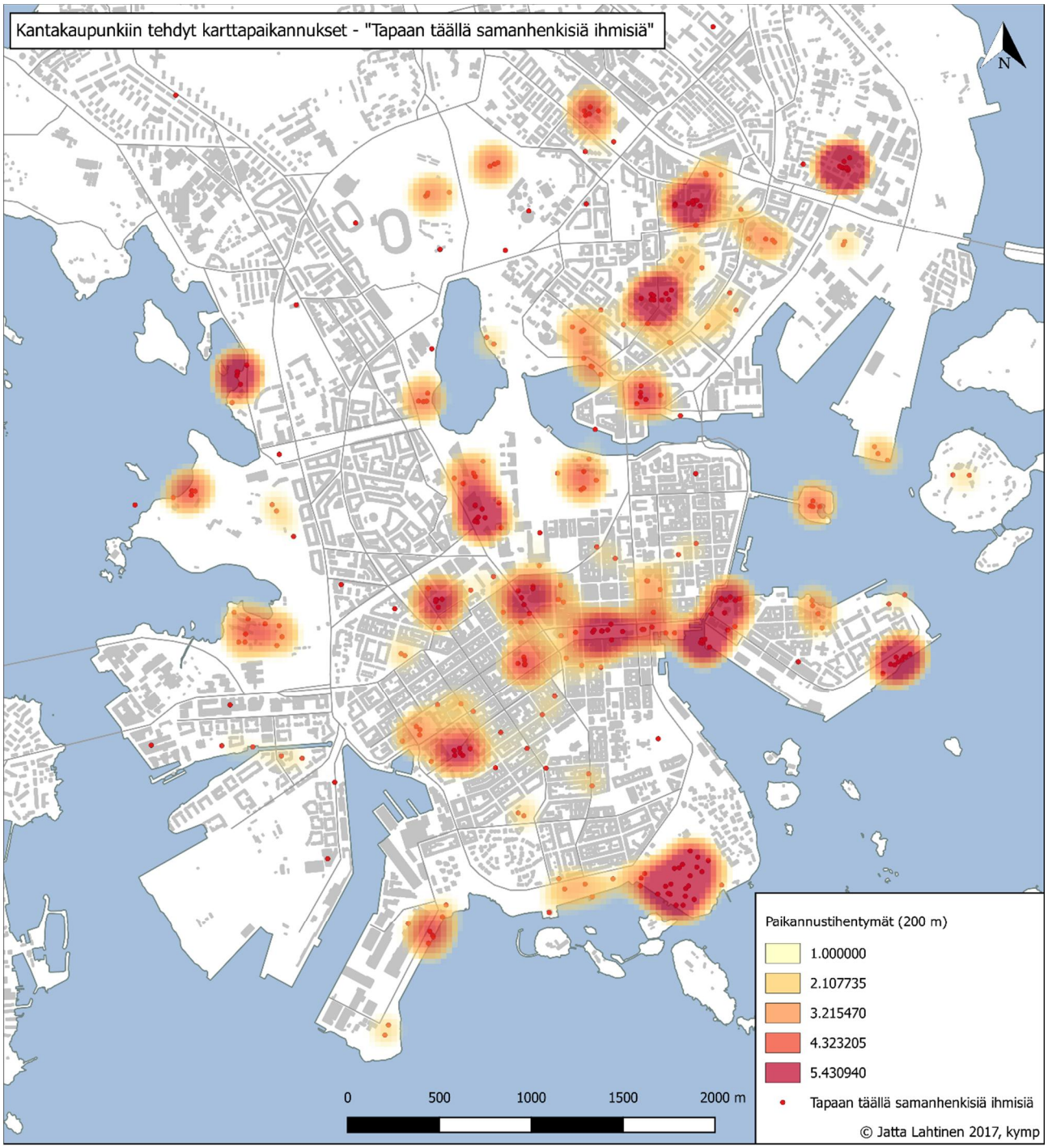
Kantakaupunkiin tehdyt karttapaikannukset - "Tapaan täällä samanhenkisiä ihmisiä"
N
Paikannustihentymät (200 m)
1.000000
2.107735
3.215470
4.323205
5.430940
Tapaan täällä samanhenkisiä ihmisiä
© Jatta Lahtinen 2017, kymp
0
500
1000
1500
2000 m

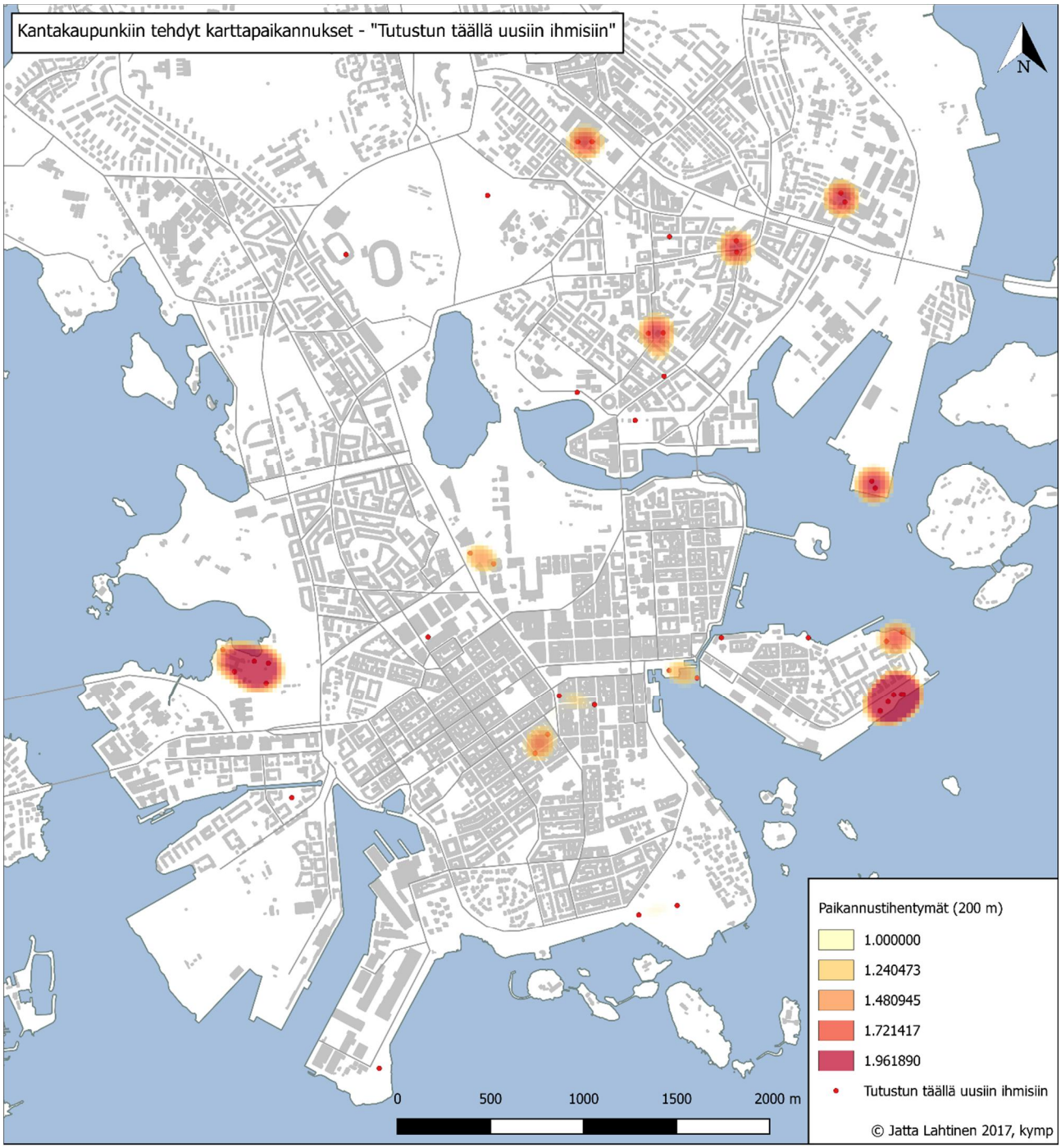
Kantakaupunkiin tehdyt karttapaikannukset - "Tutustun täällä uusiin ihmisiin"
N
Paikannustihentymät (200 m)
1.000000
1.240473
1.480945
1.721417
1.961890
Tutustun täällä uusiin ihmisiin
© Jatta Lahtinen 2017, kymp
0
500
1000
1500
2000 m

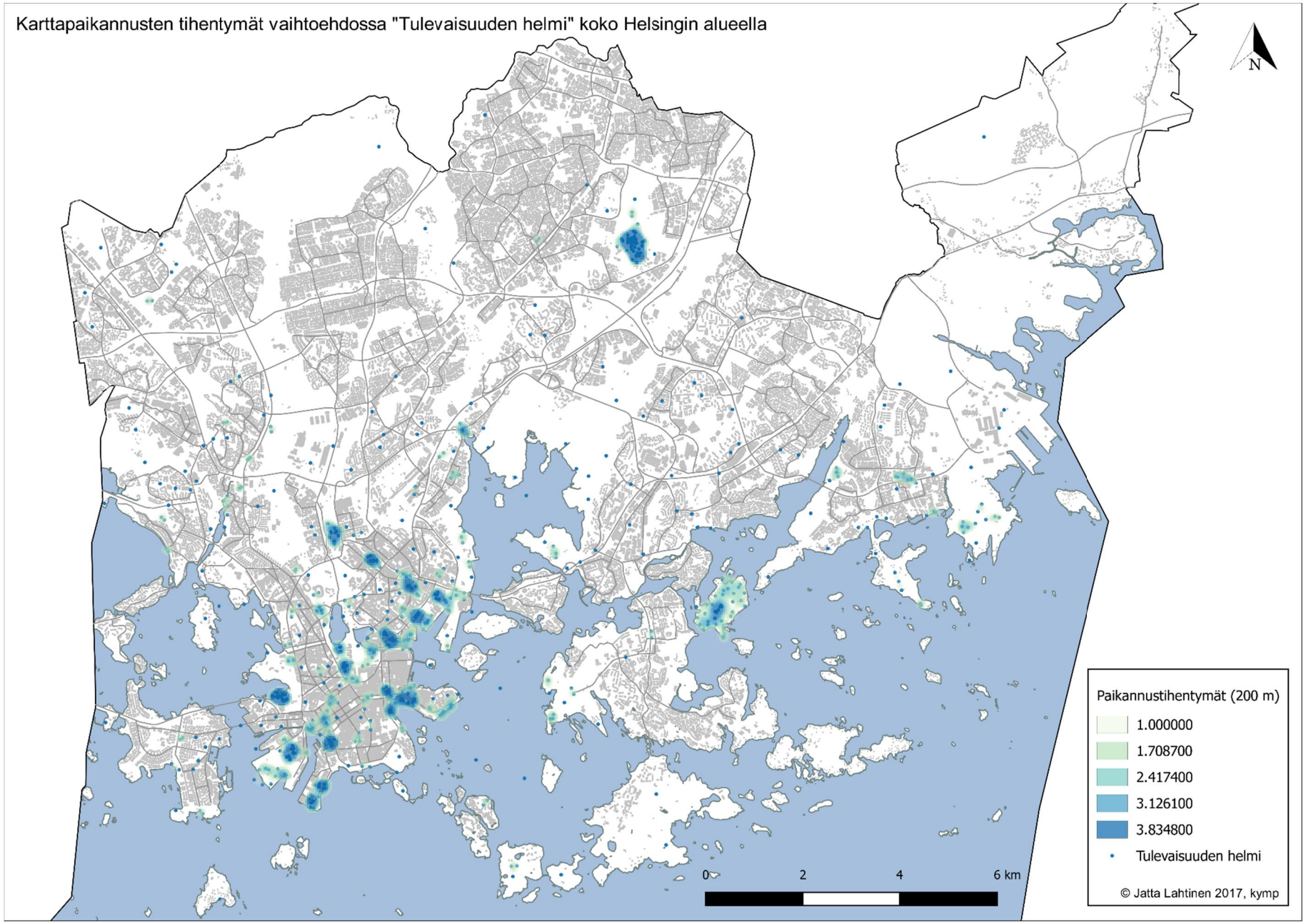
Karttapaikannusten tihentymät vaihtoehdossa "Tulevaisuuden helmi" koko Helsingin alueella
N
Paikannustihentymät (200 m)
1.000000
1.708700
2.417400
3.126100
3.834800
Tulevaisuuden helmi
0
2
4
6 km
© Jatta Lahtinen 2017, kymp

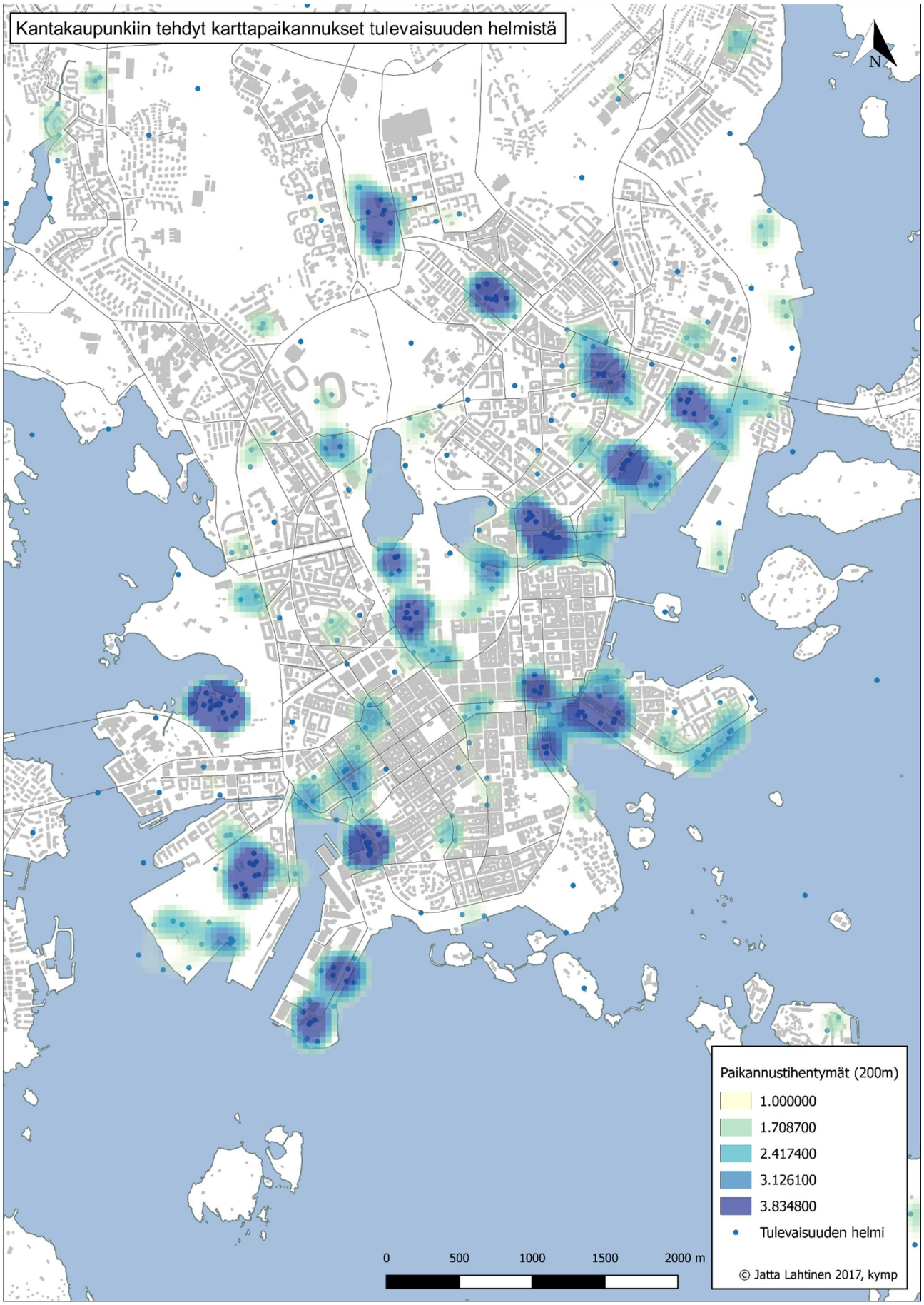
Kantakaupunkiin tehdyt karttapaikannukset tulevaisuuden helmistä
N
Paikannustihentymät (200m)
1.000000
1.708700
2.417400
3.126100
3.834800
Tulevaisuuden helmi
© Jatta Lahtinen 2017, kymp
0
500
1000
1500
2000 m

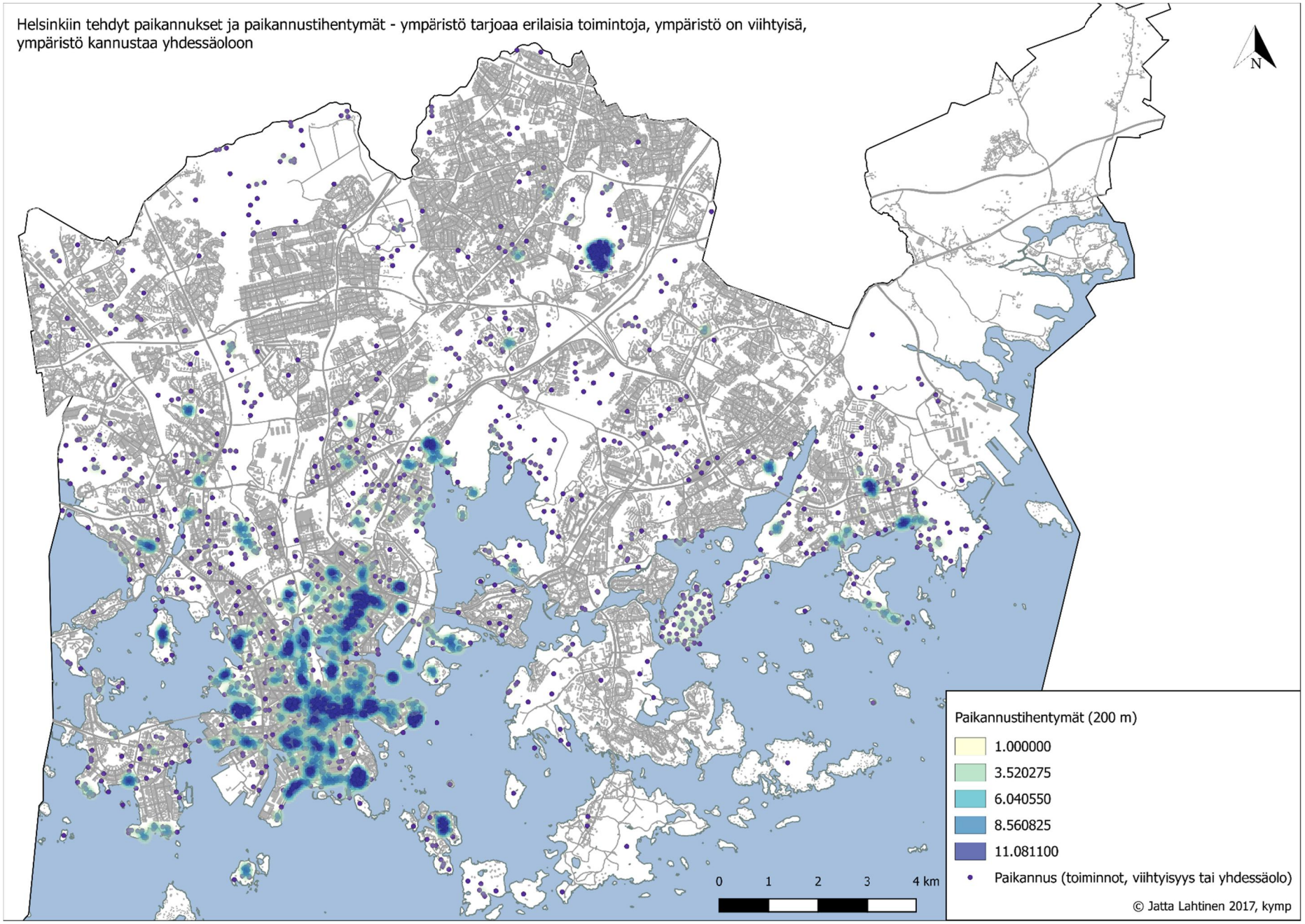
Helsinkiin tehdyt paikannukset ja paikannustihentymät - ympäristö tarjoaa erilaisia toimintoja, ympäristö on viihtyisä, ympäristö kannustaa yhdessäoloon
N
Paikannustihentymät (200 m)
1.000000
3.520275
6.040550
8.560825
11.081100
Paikannus (toiminnot, viihtyisyys tai yhdessäolo)
© Jatta Lahtinen 2017, kymp
0
1
2
3
4 km

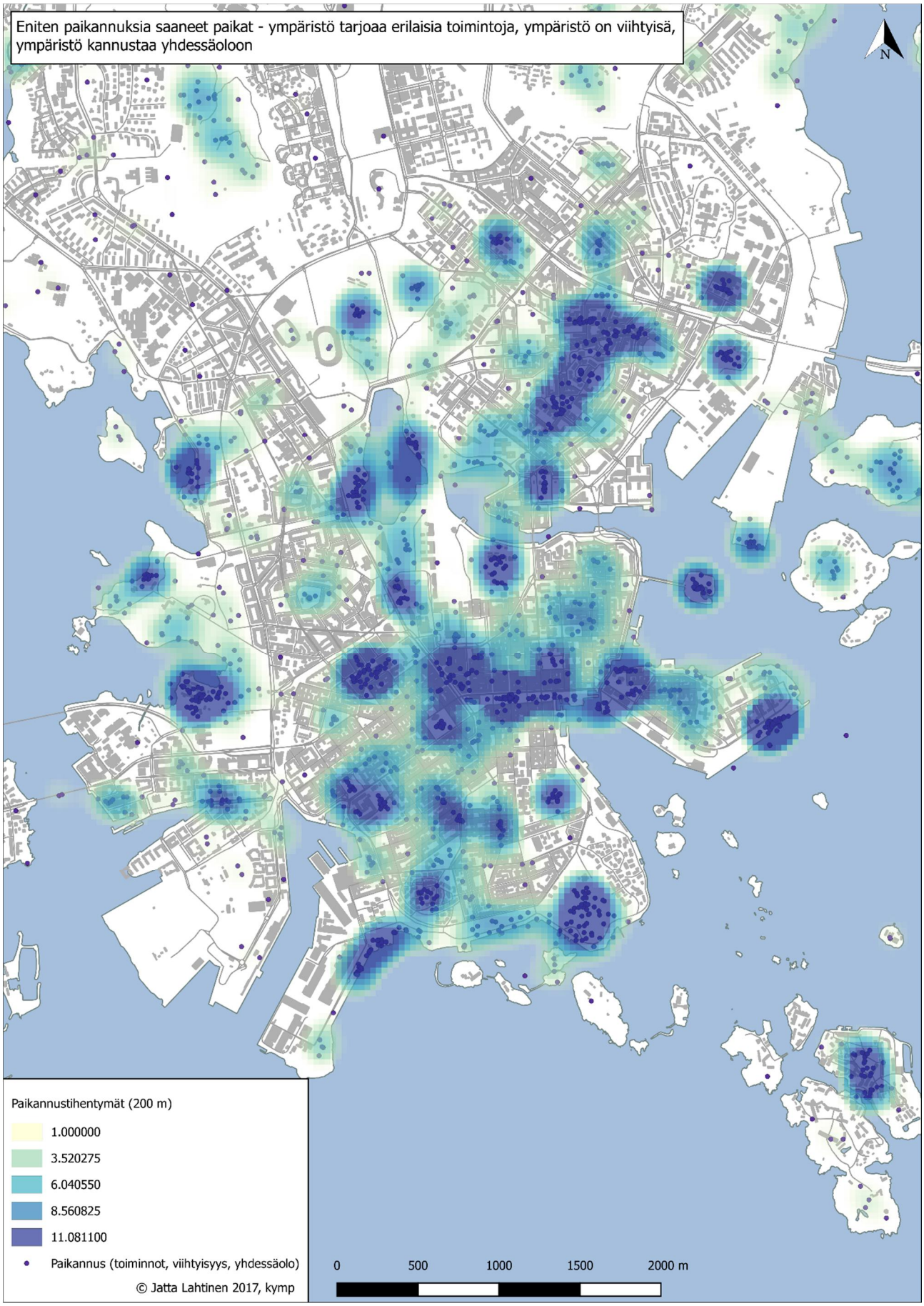
Eniten paikannuksia saaneet paikat - ympäristö tarjoaa erilaisia toimintoja, ympäristö on viihtyisä, ympäristö kannustaa yhdessäoloon
N
Paikannustihentymät (200 m)
1.000000
3.520275
6.040550
8.560825
11.081100
Paikannus (toiminnot, viihtyisyys, yhdessäolo)
© Jatta Lahtinen 2017, kymp
0
500
1000
1500
2000 m

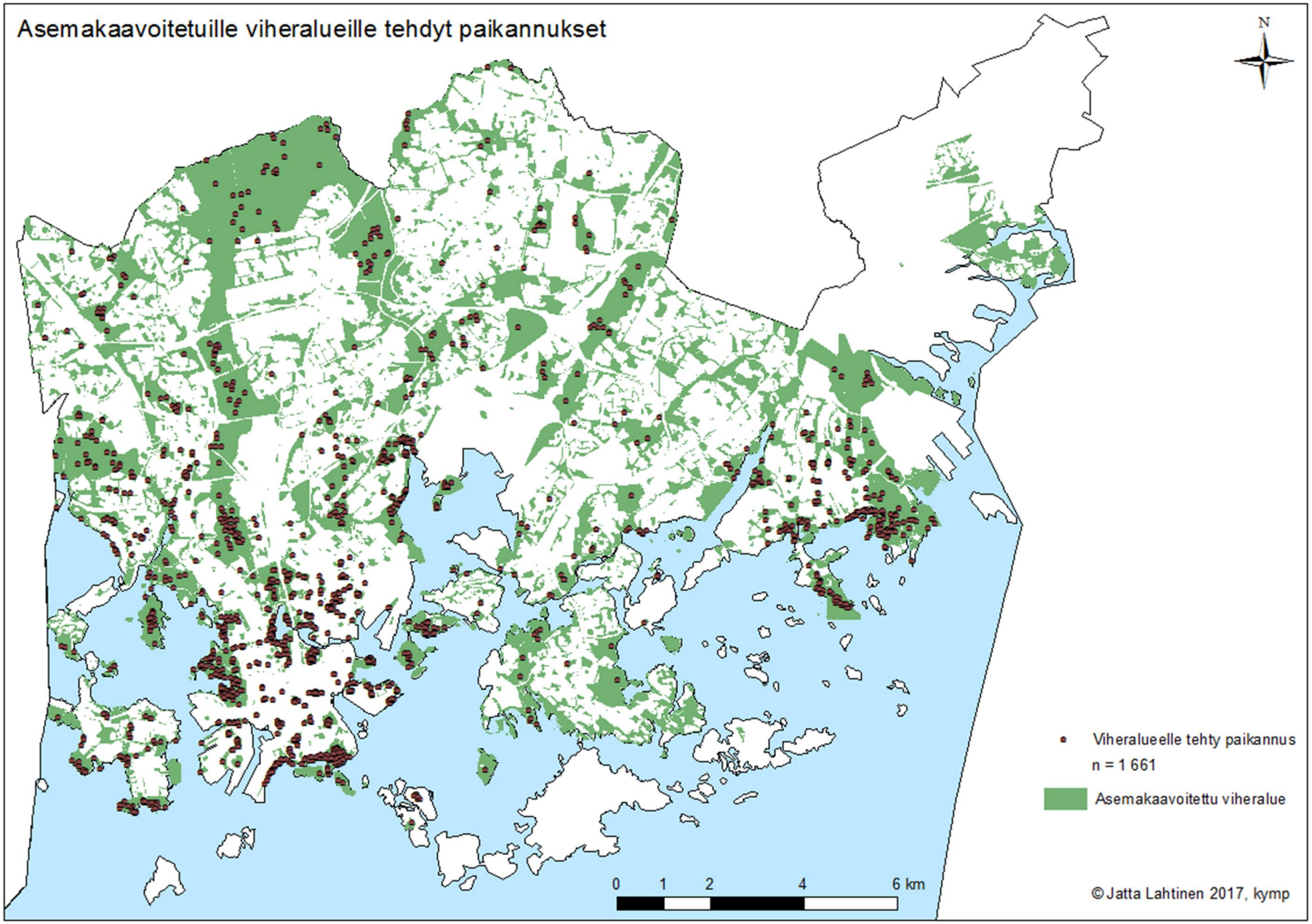
Asemakaavoitetuille viheralueille tehdyt paikannukset
N
Viheralueelle tehty paikannus
n = 1 661
Asemakaavoitettu viheralue
0 1 2 4 6 km
© Jatta Lahtinen 2017, kymp

Helsinki

Kaupunkiympäristön toimiala huolehtii Helsingin kaupunkiympäristön suunnittelusta, rakentamisesta ja ylläpidosta, rakennusvalvonnasta sekä ympäristöön liittyvistä palveluista.

**www.hel.fi/kaupunkiymparisto**