



Tervetuloa! Tilaisuus alkaa klo 17

**Helsinki**

Siltamäen ja Suutarilan kouluja, päiväkoteja, leikkipuistoja, kirjastoa ja nuorisotaloa koskeva verkkotilaisuus 30.3.2021

## OHJELMA

Tervetuloa

Maija Mattila, tilaisuuden vetäjä, kaupunkiympäristön toimiala, viestintä

Terveisiä Jakomäen uudesta Kankarepuiston peruskoulusta  
Jane Majanen rehtori ja Markus Ropponen päiväkodin johtaja

Siltamäen ja Suutarilan palvelutilaverkko: miksi ja miten se tehdään?  
Antti Saarnio, kaupunkiympäristön toimialan tilaverkkotiimi

Miten palvelutilaverkkoa suunnitellaan? Mitä siinä huomioidaan?  
Tuomas Nuutilainen ja Iina Ahonen, Granlund Oy

Yhtenäinen opinpolku

Carola Harju, palveluverkko

Katja Verta, perusopetuksen aluepäällikkö

Kirsi Mustila, varhaiskasvatuksen aluepäällikkö  
kasvatuksen ja koulutuksen toimiala

Miten jatketaan tämän jälkeen?

Reetta Amper, kaupunkiympäristön toimiala, hankeyksikkö

***Tilaisuus päättyy noin klo 19***

Livetapahtuma ei ole alkanut

Poistu tilaisuudesta

Tarvitsetko apua?


Poistu

Sulje kysymyssosio

Livetapahtuman  
kysymyssosio

Esittelyssä Omat  
kysymykset

Viimeisimmät



Ei esittelyssä olevia kysymyksiä

Esitä kysymys

Voit kommentoida  
ja kysyä chatissa!

Nimesi (valinnainen)

Esitä kysymys

Lähetä nimettömänä

# Kerrokantasi-kyselyssä 234 kommenttia!

- Kiitos kommenteista!
- 94 kommenttia koski kouluja ja päiväkoteja. Niissä keskeiset huolet olivat:
  - Pieniä yksiköitä pidettiin parempina kuin suuria yhteisiä rakennuksia, joissa on päiväkotia, alakoulu ja yläkoulu.
  - Päiväkoti- tai alakouluikäisiä lapsia ei toivota samaan rakennukseen yläkoululaisten kanssa.
- Monitoimitaloa pidettiin hyvänä

## Nyt suunnitellaan Siltämäen ja Suutarilan kouluja, päiväkoteja ja muita kaupungin palvelutiloja. Kerro, mitä mieltä olet?

Tweet Share 13

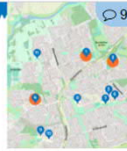
Avautui 29 päivää sitten Sulkeutuu yllämuodossa Yhteensä 234 kommenttia Kirjoita kommentti

KOULUT PALVELUT PÄIVÄKODIT SILTAMÄKI SUUTARILA KIRJASTO NUORISOTILAT

### > Tiedot

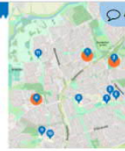
### > Yhteyshenkilöt

#### Alaosiot (4)



ALAOSIO 1/4  
**Koulut ja päiväkodit**

Näytä tiedot Kommentoi



ALAOSIO 2/4  
**Leikkipuistot**

Näytä tiedot Kommentoi



ALAOSIO 3/4  
**Kirjasto ja nuorisotilat**

Näytä tiedot Kommentoi





ALAOSIO 4/4  
**Mistä haluaisit keskustella 30.3.2021 verkkotilaisuudessa?**

Näytä tiedot Kommentoi



# Toiminta alkoi syksyllä 2020







# Siltamäen ja Suutarilan alueen koulujen, päiväkotien, leikkipuistojen ja kulttuuritilojen alueellinen tarkastelu

**Antti Saarnio**  
**Tilaverkkotiimi**  
**Kaupunkiympäristön toimiala**



# Käynnissä alueellinen tarkastelu

- Tarkoitus on suunnitella missä ja minkäkokoisissa yksiköissä alueen palveluita on järkevä järjestää.
- Alueellisen tarkastelun avulla laaditaan palvelurakenne, joka pystyy vastaamaan tulevaisuuden tarpeisiin mahdollisimman hyvin ja monikäyttöisesti.
- Tarkastelusta saaduilla tuloksilla esimerkiksi arvioidaan, peruskorjataanko nykyisiä tiloja vai uudisrakennetaanko.

# Kaupungin toimialat tekevät tarkastelun yhteistyössä

- Kaupunki on tilannut tarkastelun Granlund Oy:ltä
- Kaupungin toimialat valmistelevat tarkastelua yhteistyössä:
  - Kulttuuri- ja vapaa-ajan toimiala tuottaa kirjasto- ja nuorisopalvelut
  - Kasvatuksen ja koulutuksen toimiala tuottaa kouluja, päiväkoteja ja leikkipuistoja koskevat palvelut
  - Kaupunkiympäristön toimiala vastaa tiloista: suunnittelee, rakentaa ja vuokraa tilat käyttäjille ja vastaa kaavoituksesta
- Tarkastelun valmistelu on vielä kesken
- Asukkaiden asiantuntijuus ja mielipiteet saadaan mukaan kerrokantasi-kyselyssä ja tässä tilaisuudessa.

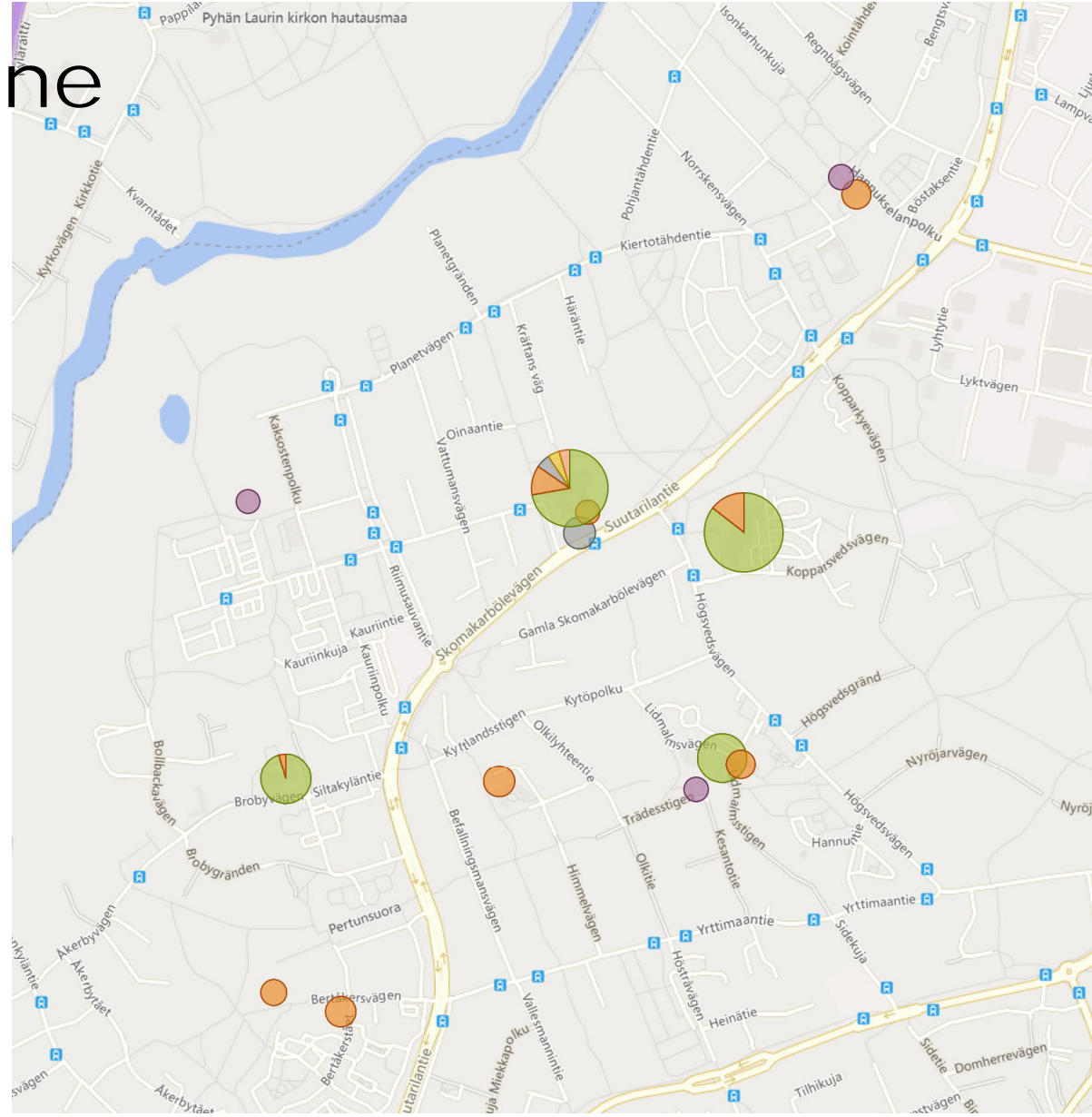
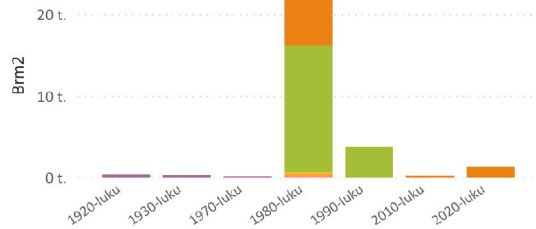
# Miksi alueellinen tarkastelu tehdään Siltämäen ja Suutarilan alueella?

- Alueen nykyiset koulu-, päiväkot-, leikkipuisto- ja kirjastorakennukset ovat elinkaarensa lopussa.
- Tarkoituksena on saattaa kuntoon nämä palvelurakennukset joko peruskorjaamalla tai korvaavilla uudisrakennuksilla.
- Nyt suunnitellaan ja laaditaan yhteistyössä palvelutilaverkkosuunnitelmaa, josta ilmenee mitä korjataan ja mitä rakennetaan uusiksi.
- Kun suunnitelma saatu valmiiksi, sitä aletaan toteuttaa vaiheittain.
- Uusien tilojen rakentaminen tai nykyisten tilojen peruskorjaaminen toteutetaan vaiheittain seuraavan vuosikymmenen aikana.
- Lisäksi uudella ratkaisulla voidaan parantaa rakennusten energiatehokkuutta ja pienentää hiilijalanjälkeä.

# Palvelutilat lähtötilanne

Kohde	Ala (brm2)	Rakennusvuosi
<b>Koulut</b>		
Siltamäen ala-asteen koulu	3 610	1986
Suutarilan ala-asteen koulu	5 330	1981
Suutarinkylän peruskoulu, Nummi	3 670	1990
Suutarinkylän peruskoulu, Suutari	6 580	1986
<b>Kulttuuritilat</b>		
Suutarilan kirjasto	335	1981
Suutarilan nuorisotalo	365	1981
<b>Leikkiuistot</b>		
Leikkiuisto Jalopeura	170	1977
Leikkiuisto Kesanto	265	1939
Leikkiuisto Linnunrata	365	1920
<b>Päiväkodit</b>		
Päiväkoti Himmeli, Paviljonki	1 200	2020
Päiväkoti Kaskisavu	900	1989
Päiväkoti Pentinkulma	900	1987
Päiväkoti Perttu	1 100	1988
Päiväkoti Seulanen	910	1981
Päiväkoti Seulanen, Lisätila	240	2019
Päiväkoti Tähti Tammi	175	1986
Päiväkoti Vaskiniitty	1 110	1986
Päiväkoti Verso	475	1989

Kohteiden rakennusvuodet



● Kirjasto ● Muut: ei tarkastelussa ● Nuorisotalo ● Ohjattu leikkiuisto ● Peruskoulu ● Päiväkoti

# Mitä hyvää ja huonoa eri tonteissa?

## 1. Suutarilan monitoimitalo

Suutarilan ala-aste, päiväkoti Seulanen, kirjasto, nuorisotalo

## 2. Suutarinkylän peruskoulu, päiväkoti Vaskiniitty

## 3. Suutarinkylän peruskoulu

## 4. Siltamäen ala-aste (+ yksityinen päiväkoti)

## 5. Päiväkoti Pentinkulma ja leikkipuisto Linnunrata

## 6. Päiväkoti Kaskisavu

## 7. Leikkipuisto Kesanto

## 8. Päiväkoti Himmeli

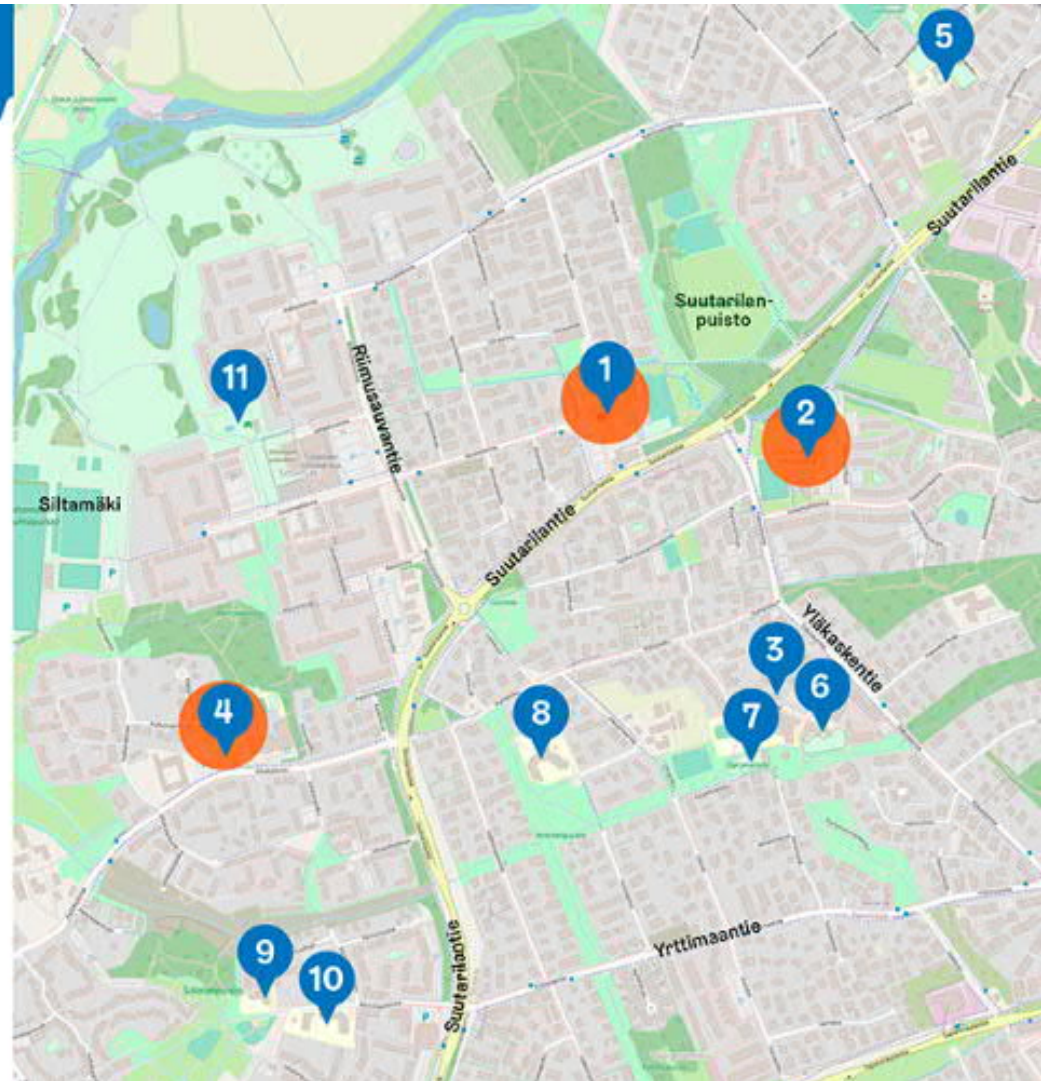
## 9. Päiväkoti Verso (yksityinen päiväkoti)

## 10. Päiväkoti Perttu

## 11. Leikkipuisto Jalopeura



Mahdollinen uusi rakennus,  
johon yhdistetään toimintoja.





# Kommentteja tonttien hyvistä ja huonoista puolista

	Hyviä puolia sijainnissa	Huonoja puolia sijainnissa
<b>Suutarilan monitoimitalo</b> Seulastentie 11	<ul style="list-style-type: none"><li>• Hyvä, rauhallinen sijainti, keskeinen paikka</li><li>• Näppärä kävelymatka urheilupuistoon.</li><li>• Osalle turvallinen koulutie ilman isojen teiden ylityksiä</li><li>• Kohtalaiset julkiset yhteydet eri puolille Helsinkiä</li><li>• Tontille lisätilaa viereisellä niityllä</li></ul>	<ul style="list-style-type: none"><li>• Vilkkaasti liikennöidyn tien varrella, meteli valtava</li><li>• Ei ole luontoa tai lapsia innostavaa ja opetuksessa hyödynnettävää metsää vieressä.</li></ul>
<b>Siltamäen ala-aste</b> Siltakyläntie 9	<ul style="list-style-type: none"><li>• Rauhallinen sijainti ilman vilkasliikenteistä tietä heti vieressä</li><li>• Helposti saavutettavissa joka suunnasta.</li><li>• Vaihteleva maasto ja pihan metsäinen ympäristö</li><li>• Siltamäen liikuntapuisto ja luontopolut vieressä</li><li>• Tontti optimaalinen mahdolliselle laajentamiselle.</li></ul>	<ul style="list-style-type: none"><li>• Vilkkaasti liikennöidyn tien varrella, meteli valtava</li><li>• Alueen reunalla, koulumatka ei ole turvallinen suurimmalle osalle alueen lapsista.</li></ul>
<b>Suutarinkylän peruskoulu</b> Vaskiniitynkuja 2	<ul style="list-style-type: none"><li>• Sijainti yläkoululle hyvä</li></ul>	<ul style="list-style-type: none"><li>• Töyrynummentien toimipisteen oppilaille tuo koulumatkan pituutta ja toisi myös lisää katujen ylityksiä.</li><li>• Sijaitsee vilkkaasti liikennöidyn tien varrella, meteli.</li><li>• Ankea piha, ei luonto tai metsää vieressä</li><li>• Tontti ei ole riittävän suuri uudelle keskukselle</li><li>• Ei ole liikennelogiikaltaan soveltuva. Liikenteen lisääntyminen sumputtaisi asukasliikenteen alueella.</li></ul>

# Leikkipuistoista saatuja kommentteja

”Leikkipuistot ovat monen lapsiperheen pihan jatke, henkireikä ja paikka jossa tavata lähistön muita perheitä ja luoda ystävyyssuhteita.”

”Leikkipuistot ovat pienten kaupunkilaisten suuria kohteita.”

”Kesannossa on helppo olla pienimpien ja useamman lapsen kanssa, kun alue on pieni, jolloin pystyt näkemään missä lapset viilettävät ja pitämään heidät kuuloetäisyydellä.

Linnunrata on tässä mielessä painajainen, varsinkin kesällä, jolloin meininki muistuttaa enemmän festareita kuin lähileikkipuistoa.”

- Yhteensä 36 kommenttia
- Toivotaan, että alueen kaikki kolme leikkipuistoa säilyvät
- Linnunradan puistoon toivottiin eläimiä takaisin
- Jatkosuunnitteluun toiveita: parempi valaistus, pihojen kunnostus, rakennusten kunnostus, kuntolaitteita, joita aikuisetkin voivat käyttää



# Kirjastoja ja nuorisotaloja koskevia kommentteja

- 31 kommenttia
- Nykyisen kirjaston sijainti on hyvä. Sinne pääsee kävellen joka puolelta aluetta.
- Kirjaston, nuorisotalon ja koulujen on hyvä sijaita lähellä toisiaan.
- Kirjastoa ehdotettiin myös ostoskeskuksen alueelle

ALAOSIO 3/4

## Kirjasto ja nuorisotilat

37 kommenttia · Kirjoita kommentti



Seulastentillä sijaitseva monitoimitalo on rakennettu vuonna 1981. Se on yksi kolmesta tontista, jolle on tarkastettu uutta yhtenäistä peruskoulua ja muita kaupungin lähipalveluja. Kuva: Sina Berglund.

### Kirjastolle ja nuorisotilalle etsitään nykyistä parempia tiloja

Kirjasto ja nuorisotalo sijaitsevat Seulastentillä vuonna 1981 rakennetussa monitoimitalossa, jossa toimivat myös ala-aste ja päiväkotit. Niiden sijainti on hyvä, mutta tilat voisivat olla käytännöllisemmät.

Kirjasto ja nuorisotilat voivat jatkossakin toimia peruskoulun ja päiväkodin yhteydessä. Uuden kirjastotilan toivotaan olevan kaikenikäisten asukkaiden yhteinen olohuone, jossa olisi myös kulttuurit. Puistolän Suuntimopuistoon ollaan rakentamassa monitoimitaloa, jossa nuorisotalo ja kirjasto ovat samassa rakennuksessa päiväkodin ja ala-asteen kanssa.

Kaupungin tavoitteena on ollut, että kaupungin kiinteistöjä voidaan käyttää varsinaisten toiminta-aikojen ulkopuolella. Tätä ollaan toteuttamassa esimerkiksi Jakomäen uudessa Kankarepuiston peruskoulussa ja myös Puistolän Suuntimopuistossa.

Kerro tässä osiossa, mitä suunnittelussa pitäisi ottaa huomioon?

← Edellinen

Alaosio 3/4

Seuraava →

Helsinki

Miten palvelutilaverkkoa  
suunnitellaan?

Mitä suunnittelussa huomioidaan?

**Tuomas Nuutilainen ja Iina Ahonen, Granlund Oy**



Piirijako

Kaikki

Kiinteistö- ja käyttäjätyyppi

Kaikki kohteet (koko väestö)

Tilatyyppi

Kaikki

Toiminnan järjestäjä

Kaikki

Tarkasteluhetki

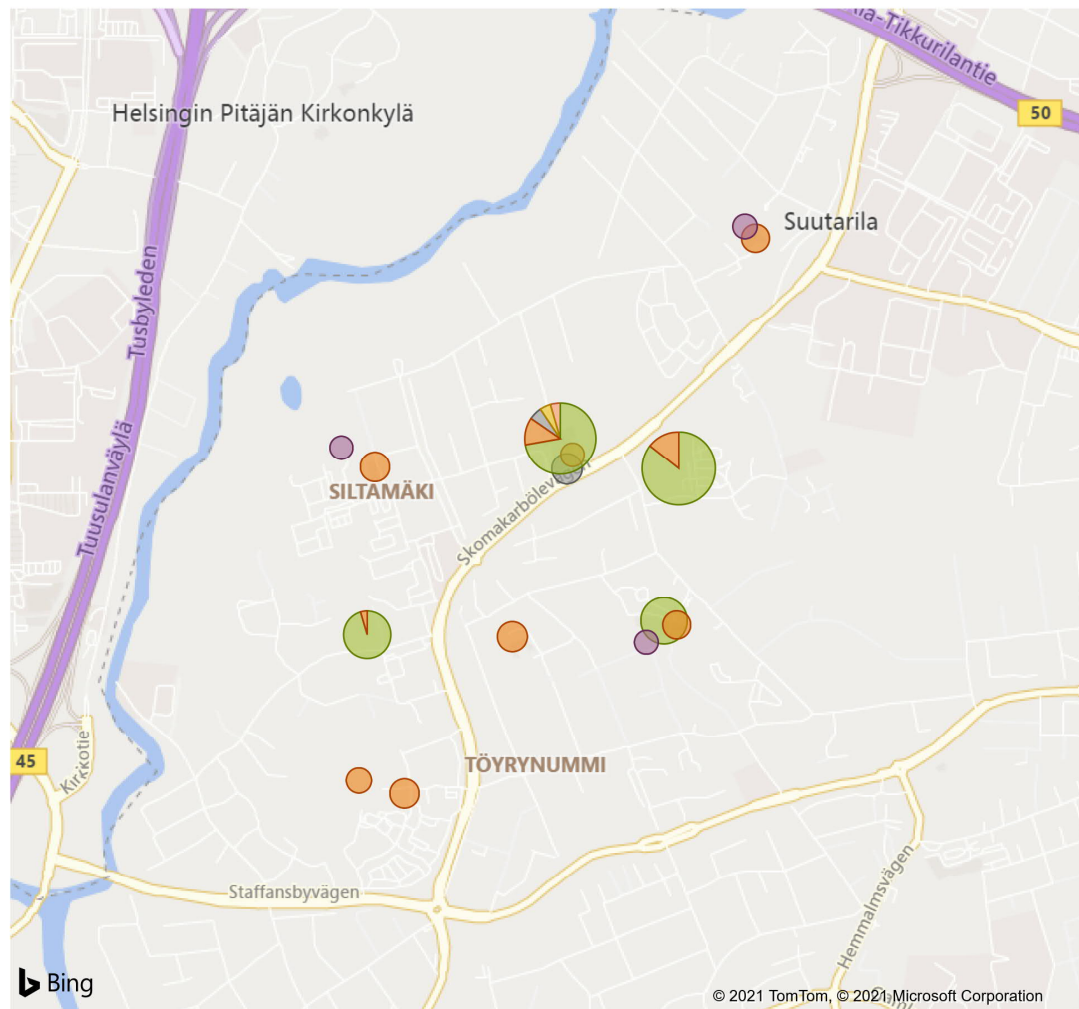
2021

Tilat ja hankkeet

Nykyinen tilaverkko

## Kohteet kartalla kiinteistötyypeittäin

● Kirjasto ● Muut: ei tarkastelussa ● Nuorisotila ● Ohjattu leikkipuisto ● Peruskoulu ● Päiväkoti



## Kohteiden jakauma tilojen toiminnallisuuden ja laskennallisen kuntoluokan mukaan

Kiinteistötyypit ● Kirjasto ● Nuorisotila ● Ohjattu leikkipuisto ● Peruskoulu ● Päiväkoti





Piirijako

Kaikki

Kiinteistö- ja käyttäjätyyppi

Kaikki kohteet (koko väestö)

Tilatyyppi

Kaikki

Toiminnan järjestäjä

Kaupunki

Tarkasteluhetki

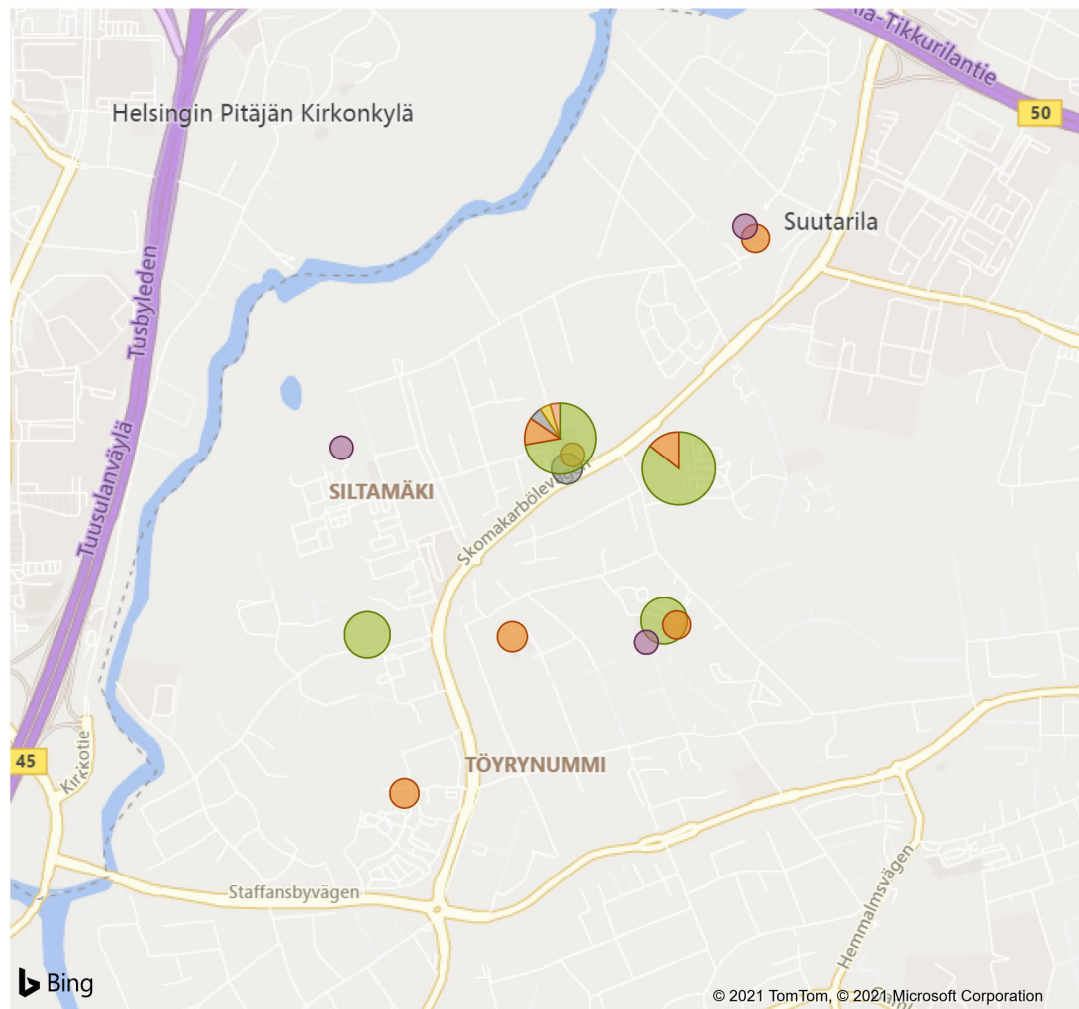
2021

Tilat ja hankkeet

Nykyinen tilaverkko

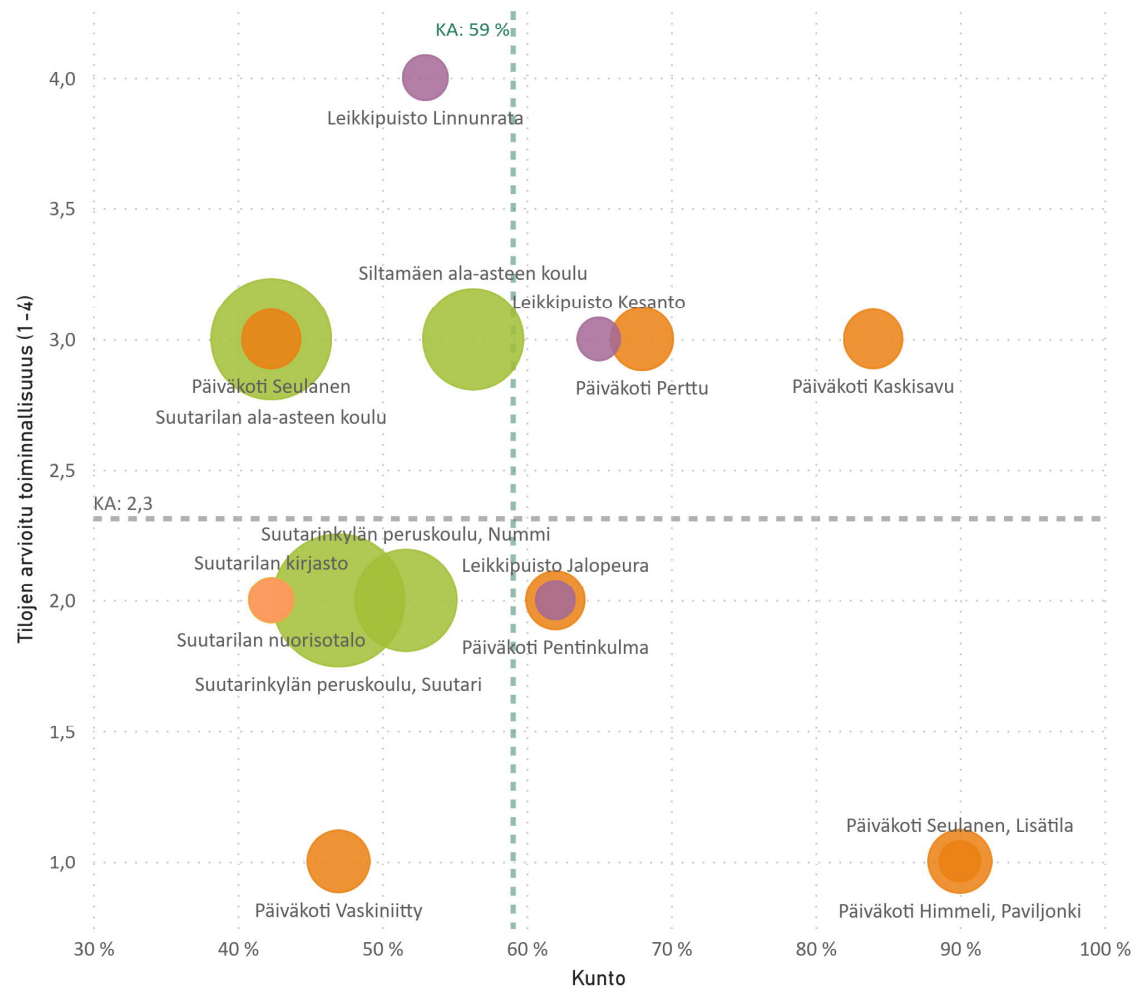
## Kohteet kartalla kiinteistötyypeittäin

● Kirjasto ● Muut: ei tarkastelussa ● Nuorisotila ● Ohjattu leikkipuisto ● Peruskoulu ● Päiväkoti



## Kohteiden jakauma tilojen toiminnallisuuden ja laskennallisen kuntoluokan mukaan

Kiinteistötyypit ● Kirjasto ● Nuorisotila ● Ohjattu leikkipuisto ● Peruskoulu ● Päiväkoti





Piirijako

Kaikki

Kiinteistö- ja käyttäjätyyppi

Kaikki kohteet (koko väestö)

Tilatyyppi

Kaikki

Toiminnan järjestäjä

Kaupunki

Tarkasteluhetki

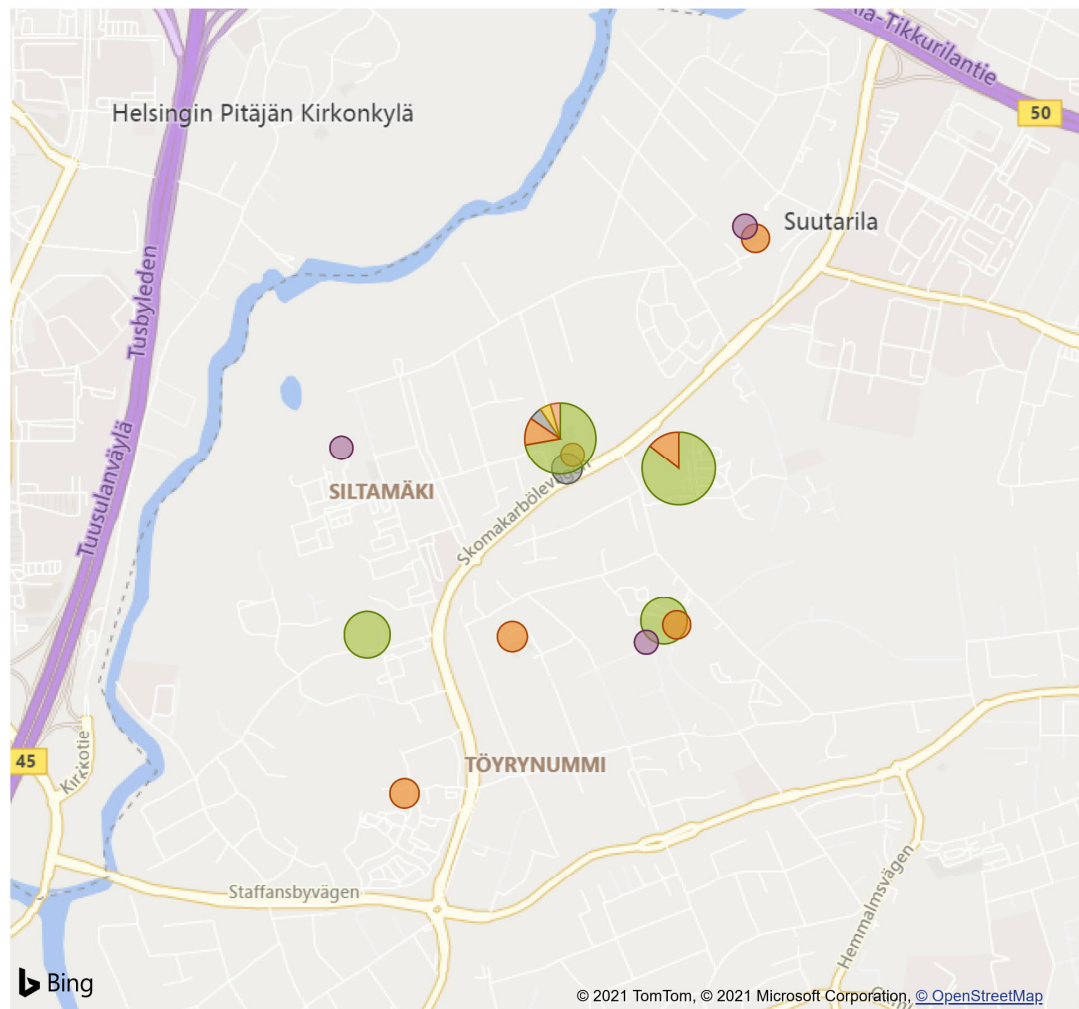
2026

Tilat ja hankkeet

Nykyinen tilaverkko

## Kohteet kartalla kiinteistötyypeittäin

● Kirjasto ● Muut: ei tarkastelussa ● Nuorisotila ● Ohjattu leikkiapuisto ● Peruskoulu ● Päiväkoti



## Kohteiden jakauma tilojen toiminnallisuuden ja laskennallisen kuntoluokan mukaan

Kiinteistötyypit ● Kirjasto ● Nuorisotila ● Ohjattu leikkiapuisto ● Peruskoulu ● Päiväkoti





Piirijako

Kaikki

Kiinteistö- ja käyttäjätyyppi

Kaikki kohteet (koko väestö)

Tilatyyppe

Kaikki

Toiminnan järjestäjä

Kaikki

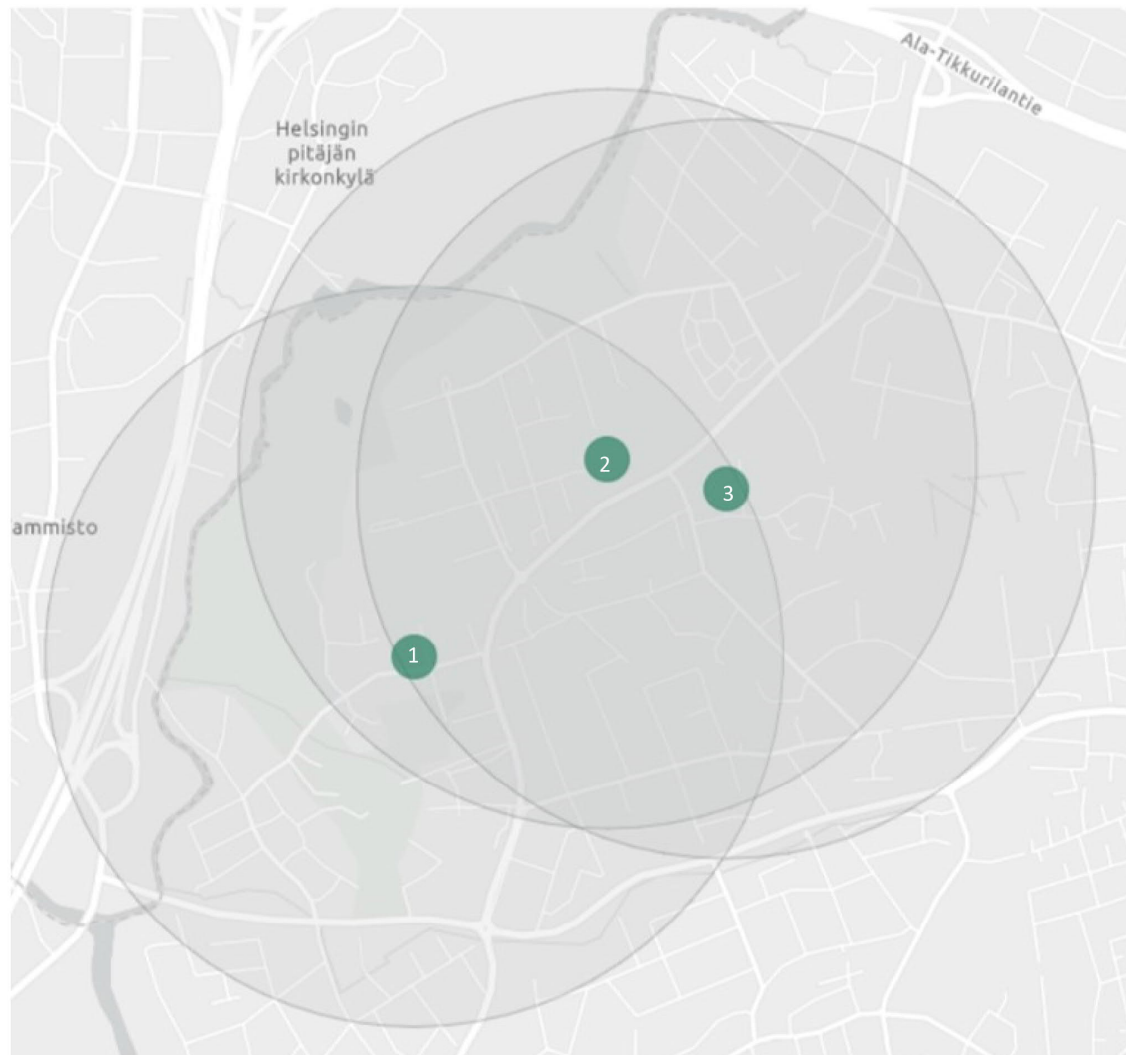
Tarkasteluhetki

2021

Tilat ja hankkeet

Nykyinen tilaverkko

## Potentiaalisten kehitettävien y-tonttien sijainti ja 1 km säde



Tässä esitetyt tontit on todettu tarkasteluissa potentiaalisimmiksi sijainneiksi uusille toimipisteille, joissa olisi yhtenäiset peruskoulut sekä päiväkotit.

### 1) Siltakyläntie 9 - Siltamäen ala-asteen nykyinen tontti

- Tontti palvelee parhaiten alueen y-tonteista tarkastelualueen länsi- ja lounaispuolta kokonsa ja sijaintinsa puolesta, ja sitä on suunniteltu alustavasti yhdeksi yhtenäisen peruskoulun toiminnan pisteiksi.
- Tontin realistista hyödynnettävyyttä tarkastellaan parhaillaan. Tontille saatavan toimipisteen koko määrää tilantarpeen muille tiloille.

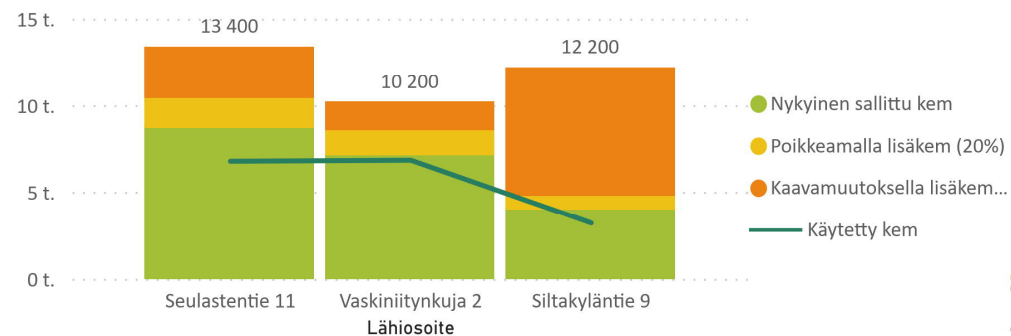
### 2) Seulastentie 11 - Suutarilan monitoimitalon nykyinen tontti

- Tontti palvelee alueen koillisosaa hyvin. Nykyinen kaava mahdollistaa myös nykyistä laajemmat tilat.

### 3) Vaskiniitynkuja 2 - Suutarinkylän peruskoulun, Suutarin tontti

- Tontti palvelee alueen koillisosaa hyvin. Tuo palveluita lähemmäs Töyrynummen osa-alueetta. Tarvitsisi todennäköisesti kaavamuutoksen.

## Y-tonttivarannon rakennusoikeus



# Yhtenäinen opinpolku

**Carola Harju , palveluverkko**

**Katja Verta, perusopetuksen aluepäällikkö**

**Kirsi Mustila, varhaiskasvatuksen aluepäällikkö**

**Kasvatuksen ja koulutuksen toimiala**

# Palveluverkon kehittämisen lähtökohtia

- Hyvä oppiminen ja kasvu
- Varhaiskasvatuksen ja perusopetuksen palveluja tarkastellaan yhdessä, yhtenäisillä alueilla ja koko kaupungissa tavoitellaan samanlaista palvelutarjontaa
- Yhtenäiset peruskoulut 1-9 lk
- Varhaiskasvatus ja perusopetus lähipalveluita
- Varhaiskasvatuksen ja perusopetuksen tilat mahdollisuuksien mukaan saman katon alle, tukee lapsen yhtenäisen ja selkeän opinpolun muodostumista ja vähentää siirtymiä
- Laadukkaat oppimisympäristöt ja joustava tilojen käyttö, monimuotoiset ja monipuoliset oppimisen tilat
- Tilojen asukaskäytön eli iltaisin ja viikonloppuina tapahtuvan käytön lisääminen
- Lisätään toimialan yhteistä tilankäyttöä
- Koko kaupunki oppimisympäristönä





# Pedagoginen näkökulma

- Yhtenäiset opinpolut varhaiskasvatuksesta perusopetuksen loppuun
- Opetus- ja varhaiskasvatussuunnitelma linjaa -uudenlainen tapa oppia ja opettaa
- Mahdollistaa esi- ja alkuopetuksen tiiviin yhteistyön
- Esiopetuksen mahdollinen laajentaminen 5 –vuotiaisiin
- Mahdollistaa joustavat ryhmittelyt ja opetusjärjestelyt
- Mahdollistaa joustavan ja monipuolisen tilojen käytön
- Oppilashuollon palvelut ovat paremmin saavutettavissa
- Oppilaantuntemus vahvistuu ja osallisuutta voidaan vahvistaa
- Vahvistaa yhteisöön kiinnittymistä

# Miten jatketaan tämän tilaisuuden jälkeen?

**Reetta Amper**  
**Hankeyksikkö**  
**Kaupunkiympäristön toimiala**

# Miten jatkuu...

- Siltämäki-Suutarilan palvelutilaverkkoselvitys, ainakin alustavana, esitellään toukokuussa
  - Uutta Koillis-Helsinkiä -verkkotilaisuus 5.5.2021
  - Kerrokantasi-palvelussa voi tutustua ja kysyä
- Valmis raportti viedään hankkeen nettisivuille
- Tiedotetaan: mediatiedote, sähköpostit yhdistyksille sekä huoltajille koulun ja päiväkodin kautta.



16-17-vuotiaiden sairautensa vuoksi riskiryhmään kuuluvien koronavirusrokotukset alkavat »

## Helsingin kaupunki

- Kaupunki ja hallinto
- Sosiaali- ja terveyspalvelut
- Liikenne ja kartat
- Kasvatus ja koulutus
- Kulttuuri ja vapaa-aika
- Asuminen ja ympäristö

ETUSIVU » ASUMINEN JA YMPÄRISTÖ » KAAVOITUS JA SUUNNITTELU » AJANKOHTAISET SUUNNITELMAT » SUUNNITTELUUN LIITTYVÄT TILAISUUDET » UUTTA KOILLIS-HELSINKIÄ - VERKKOTILAISUUS

### AJANKOHTAISET SUUNNITELMAT

- [Katu- ja puistosuunnitelmat](#)
- [Suunnitteluun liittyvät tilaisuudet](#)
- [Suunnittelukipailut](#)
- [Uudistuvat alueet](#)

## Uutta Koillis-Helsinkiä -verkkotilaisuus



### Uutta Koillis-Helsinkiä

Kiitos kaikille osakaasitlan osallistuneille! Verkkotilaisuuteen osallistui noin 300 kaupunkilaista, ja saimme viestiseinällä yli 260 kysymystä ja kommenttia.

Alla löydät linkin tilaisuuden videotallenteeseen sekä tiedoston, jossa on kaikki tilaisuudessa viestiseinällä lähetetyt kysymykset vastauksineen.

#### Illan materiaalit

[Videotallenne 9.12. järjestetyistä tilaisuuksista](#)

[Viestiseinällä kysytyt kysymykset vastauksineen](#)

#### Illan aikataulu

17.00 Tilaisuus alkaa: ohjeita ja aikataulun esittelyä

**MALMI**

17.05 Malmiin kaupunkiudistuksen ja entisen lentokentän alueen tilannekatsaus

17.15 Malmiin ajankohtaiset suunnitelmat

17.25 Nalleinteen katusuunnitelmaluonnokset

17.30 Malmiin keskustan kehittämisperiaatteet

17.35 Malmiin uimahalli

17.40-18.00 Keskustelua

18.00 TALKO

**KOILLIS-HELSINGIN YHTEISET ASIAT**

18.05 Ohjeita ja aikataulu

18.10 Viikkin-Malmiin oikareititietä

# Mitkä asiat vaikuttavat siihen puretaanko vai korjataanko rakennus?

## Tekninen kunto

- Rakenteet ja talotekniikka

## Toiminnallisuus

- Uudet toimintatavat
- Esteettömyys
- Monikäyttöisyys
- Muunneltavuus

## Kauneus

- Viihtyisät sisä- ja ulkotilat
- Kaupunkikuva



Kuvat: Maatullin koulun, päiväkodin ja leikkipuiston uuden rakennuksen arkkitehtuurikilpailun ehdotuksista

Kilpailun voittaja ratkeaa 31.3.2021

# Kaavamuutokset

## Suunnitelma voimassa olevan asemakaavan mukainen

- Poikkeamat rakennusluvan yhteydessä rakennusvalvontapäällikön tai viranhaltijan päätöksellä

## Maankäytöllistä harkintaa edellyttävät poikkeamat

- Maankäyttöjohtajan tai kaupunkiympäristölautakunnan päätöksellä
- Suunnittelu-, osallistamis- ja päätösvaiheet vievät yhteensä noin vuoden

## Asemakaavamuutokset

- Jos suunnitelma vaatii maankäytöllistä harkintaa ja poikkeaa tavoitteiltaan voimassa olevasta asemakaavasta
- Kaupunginvaltuusto (tai kaupunkiympäristölautakunta) päättää
- Suunnittelu-, osallistamis- ja päätösvaiheet vievät yhteensä 1-2 vuotta

# Vaiheistus ja väistötilat

## Vaiheistukseen vaikuttaa

- Korjaustarve (ylläpitokorjausten kustannukset)
- Väistötilojen tarve (kustannukset)
- Asemakaavamuutosten tarve (valitus- ja aikatauluriski)

## Väistötilat

- Toteutetaan ennen varsinaisen rakentamisen alkamista
- Kartoitetaan ensin kaupungin vapaat tilat, sitten vuokratilat tai paviljonki
- Paviljonki sijoitetaan tontille tai max. 5 vuoden rakennusluvalla puistoalueelle

# Hankkeen suunnittelu ja toteutus

## Käyttäjätöimialojen tarveselvitykset ja -päätökset

- Kasvatus ja koulutus
- Kulttuuri ja vapaa-aika

## Toteutusmuodosta päätetään vuoden 2021 aikana

- Tutkitaan voidaanko tehdä yhteistoiminnallisena hankemuotona eli sama toimija suunnittelee, rakentaa ja hoitaa ylläpidon x vuoden aikana
- Toimijoiden kilpailutus 2021 – 2022
- Ramboll CM Oy johtaa kokonaisuutta ja rakennuttaa

## Kokonaisuus rakentuu vaiheittain vuosien 2023 – n. 2030 aikana

- Yhden rakennuksen rakentaminen kestää 1-1,5 vuotta

Mikä on Siltamäen ostoskeskuksen alueen tilanne:

- mitä tulee ja millä aikataululla
- uimahallin tulevaisuus

Tietoa palvelusta

## Nyt suunnitellaan Siltamäen ja Suutarilan kouluja, päiväkoteja ja muita kaupungin palvelutiloja. Kerro, mitä mieltä olet?

[← Takaisin kuulemisen etusivulle](#)

ALAOSIO 4/4

### Mistä haluaisit keskustella 30.3.2021 verkkotilaisuudessa?

27 kommenttia • [Kirjoita kommentti](#)



Tervetuloa keskustelemaan Suutarilan ja Siltamäen koulujen, päiväkotien ja muiden kaupungin tarjoamien lähipalvelujen tiloista verkkotilaisuuteen tiistaina 30.3.2021 klo 17-19.

Voit osallistua verkkotilaisuuteen [tästä linkistä](#).

Tilaisuudessa esitellään valmistilla olevaa palvelutilaverkko-suunnitelmaa, jonka tekemisessä hyödynnetään tässä kerrokantasi-kyselyssä saatuja palautetta.

**Kerro kyselyn tässä osiossa, mistä asioista haluaisit erityisesti kuulla ja keskustella verkkotapahtumassa 30.3.**



# Miten jatkuu...

- Siltämäki-Suutarilan palvelutilaverkkoselvitys, ainakin alustavana, esitellään toukokuussa
  - Uutta Koillis-Helsinkiä -verkkotilaisuus 5.5.2021
  - Kerrokantasi-palvelussa voi tutustua ja kysyä
- Valmis raportti viedään hankkeen nettisivuille
- Tiedotetaan: mediatiedote, sähköpostit yhdistyksille sekä huoltajille koulun ja päiväkodin kautta.



16-17-vuotiaiden sairautensa vuoksi riskiryhmään kuuluvien koronavirusrokotukset alkavat »

## Helsingin kaupunki

ETUSIVU » ASUMINEN JA YMPÄRISTÖ » KAAVOITUS JA SUUNNITTELU » AJANKOHTAISET SUUNNITELMAT » SUUNNITTELUUN LIITTYVÄT TILAISUUDET » UUTTA KOILLIS-HELSINKIÄ - VERKKOTILAISUUS

AJANKOHTAISET SUUNNITELMAT

- [Katu- ja puistosuunnitelmat](#)
- [Suunnitteluun liittyvät tilaisuudet](#)
- [Suunnittelukipailut](#)
- [Uudistuvat alueet](#)

### Uutta Koillis-Helsinkiä -verkkotilaisuus



**Uutta Koillis-Helsinkiä** Helsinki

Kiitokseksi kaikille osakaasitilaisuuksiin osallistuneille! Verkkotilaisuuteen osallistui noin 300 kaupunkilaista, ja saimme viestiseinällä yli 260 kysymystä ja kommenttia.

Alla löydät linkin tilaisuuden videotallenteeseen sekä tiedoston, jossa on kaikki tilaisuudessa viestiseinällä lähetetyt kysymykset vastauksineen.

#### Illan materiaalit

[Videotallenne 9.12. järjestetyistä tilaisuuksista](#)

[Viestiseinällä kysytyt kysymykset vastauksineen](#)

#### Illan aikataulu

17.00 Tilaisuus alkaa: ohjeita ja aikataulun esittelyä

**MALMI**

17.05 Malmiin kaupunkiudistuksen ja entisen lentokentän alueen tilannekatsaus

17.15 Malmiin ajankohtaiset suunnitelmat

17.25 Nalleinteen katusuunnitelmaluonnokset

17.30 Malmiin keskustan kehittämisperiaatteet

17.35 Malmiin uimahalli

17.40-18.00 Keskustelua

18.00 TALKO

**KOILLIS-HELSINGIN YHTEISET ASIAT**

18.05 Ohjeita ja aikataulu

18.10 Viikkin-Malmiin oikareititietä