




Östersundomin
lintuvesien asukaskysely
15.6.-20.8.2023
Tulokset

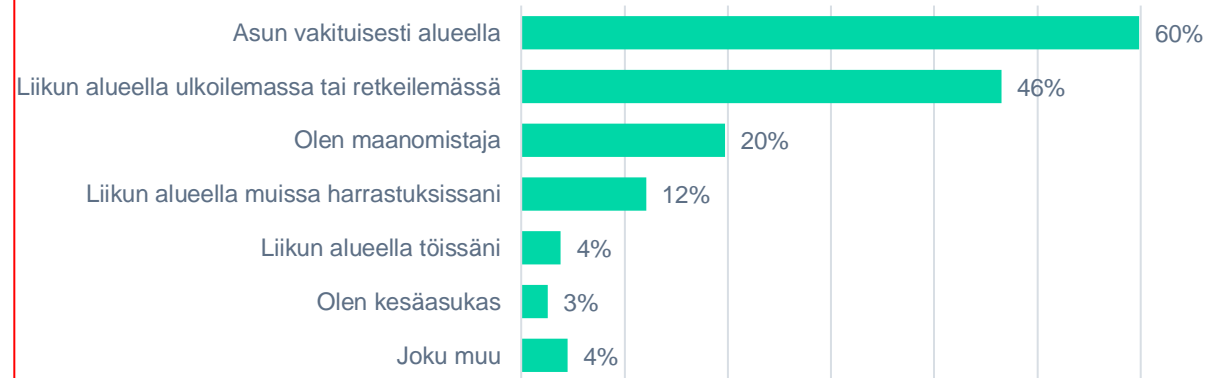
Kuva: Rauno Yrjölä



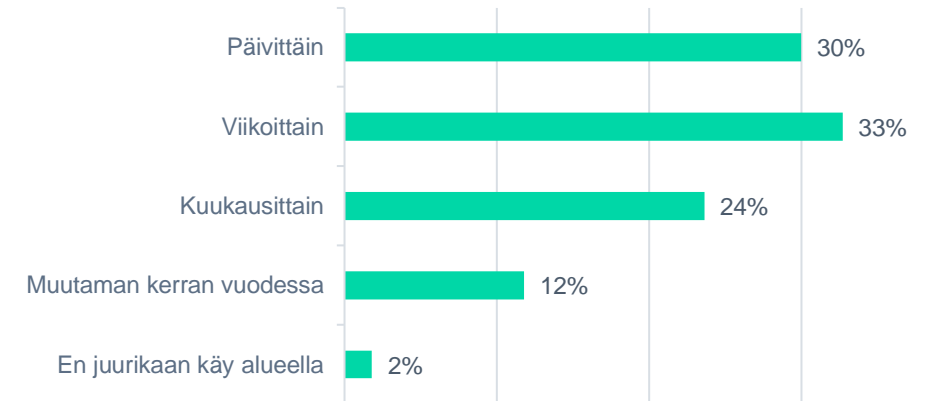
Vastaajien perustiedot

- Kyselylomakkeen avasi yli 500 henkilöä.
- Vastaajia oli 157, joista 104 henkilöä vastasi kyselyn loppuun asti (palautti kyselyn).
- Östersundomin Korsnäs, 00890, oli suurimman osan vastaajien postinumeroalue (72 vastaajaa). Vastaajat asuivat yhteensä 33 eri postinumeroalueella.

Miten kuvailisit itseäsi alueen käyttäjänä?



Kuinka usein käytät alueella?

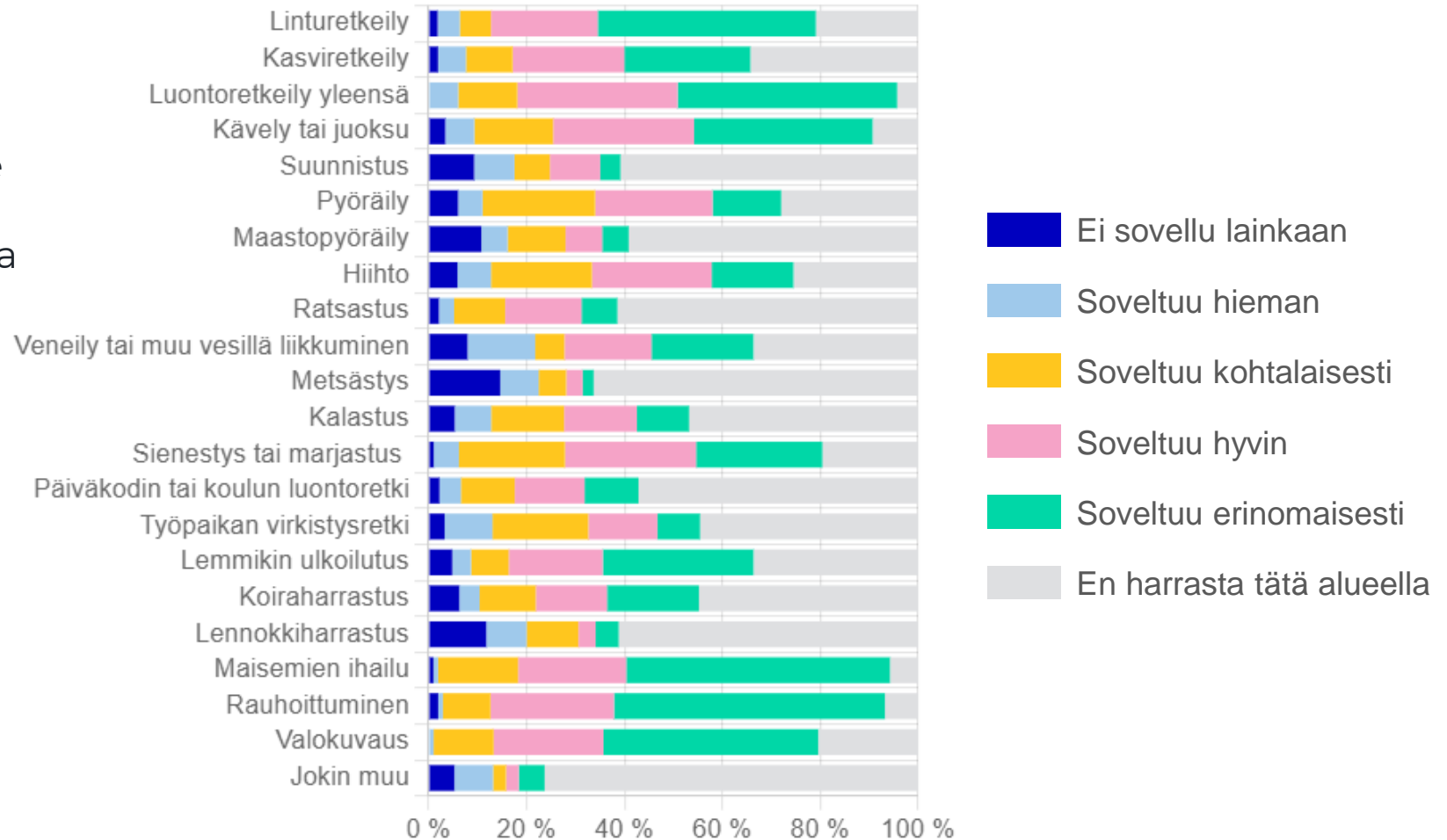


Aluetta käytetään tasaisesti keväästä syksyyn, talvella käyttö vähenee hieman

Alueen virkistyskäyttö

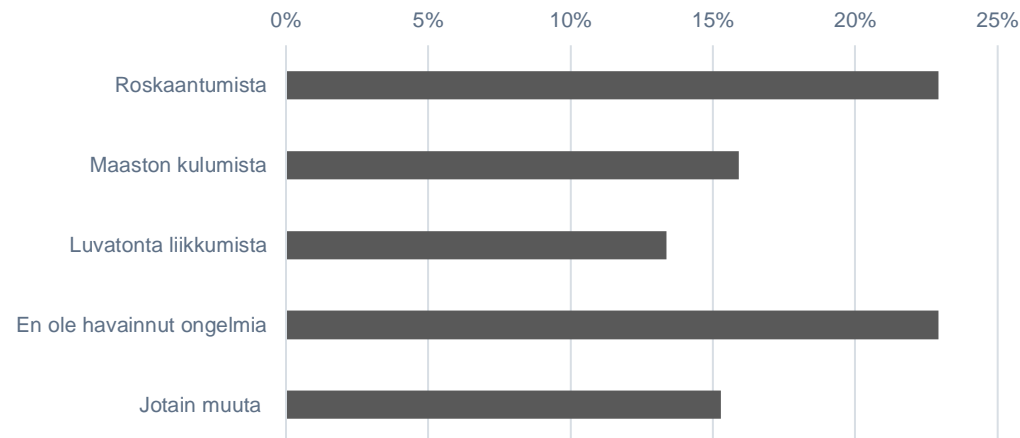
Mitä aktiviteetteja harrastat alueella?

Arvioi, miten hyvin alue soveltuu niihin käyttötarkoituksiin, joita harrastat alueella.



Virkistyskäytön havaittuja ongelmia

Millaisia virkistyskäytöstä aiheutuvia ongelmia olet havainnut alueella?



Jotain muuta, mitä?

Luvaton pysäköinti, kalastus lintujen pesintäaikaan ruovikoissa.

Tiealueille parkkeeraaminen

Hoitamattomia pusikkoja sekä viher- ja metsäalueita

Salmi on pahasti kasvamassa umpeen, mikä ainakin omasta näkökulmastani tulee kokonaan estämään alueen virkistyskäytön.

En myöskään näe että aluetta voisi tämän jälkeen edes kutsua lintu- tai muuksikaan vesialueeksi. Väylä Karhusaaren ympäri tulee pitää avoinna. Ympäröivät kaislikkoalueet ovat jo kasvaneet umpeen ja ovat nykyään jo niittyä. Vuosi vuodelta kapenevan salmen voisi vielä pelastaa.

Rannat pahasti ruovikkoituneet. Kävelyteille kaivattaisiin penkkejä, joilla levähtää. Rantoihin olisi hyvä avata kulkuväyliä kävelijöille ja pyöräilijöille, ja aukaisua rantoja, joissa voi viettää aikaa.

20vuotta sitten oli avointa vettä enemmän ja muuttolinnuilla tarpeeksi kiitorataa. Nyt kaisloittunut ja muuttolintuparvet lentavat ohi

Lemmikkien pitäminen vapaana. Piha-alueilla marjastaminen. Vaarallinen pysäköiminen pitkin Talosaarentietä, Ribbingintie ja Kantarnäsintie pientareille ja ohituspaikoille. Ajoittain pysäköintiä asukkaiden pihoille. Ratsukoilla ei ole tilaa väistää. Pyöräily rinnakkain tiukoissa mutkissa. Peura/kauriskannat suuria ja riski autoilulle.

Vesireittien umpeen kasvaminen hankaloittaa käyttöä: suppaamisessa/melomisessa kapeissa kohdissa kohtaamisissa syntyy vaaratilanteita.

Roskien dumppaamista Karhusaarentien varteen

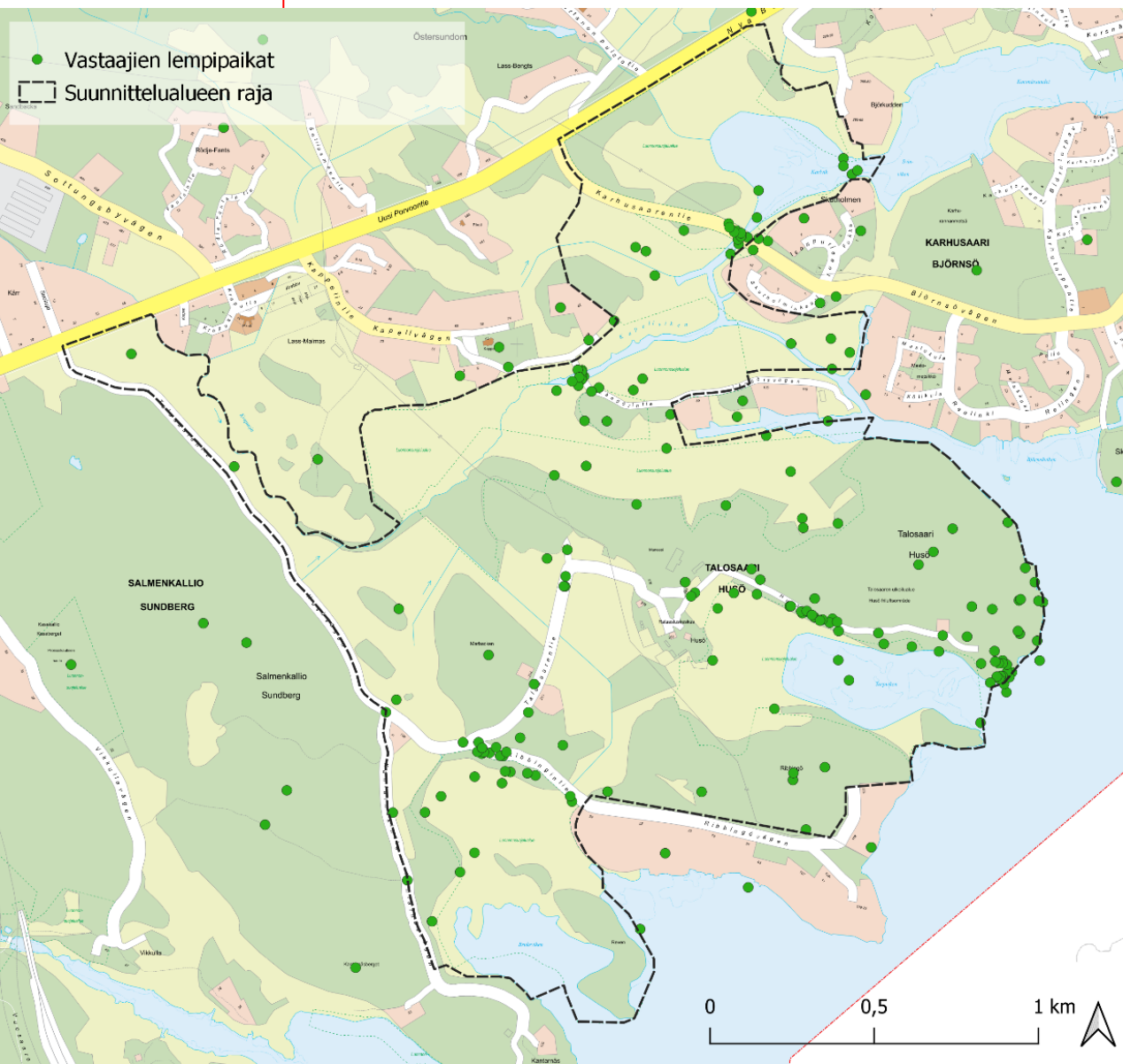
Hevosen paskaa kävelyteillä

Epäasiallista käytöstä luonnossa ja koirien pitämistä irrallaan

Här finns inte skidspår uppdragna. Man måste bege sig tex till Söderkulla för att hitta skidspår som underhålls.

Karlvik ridskola gick i konkurs hösten 2022. Det finns fina möjligheter att rida i naturen i Karlvik och där finns också en fin manege.

Vastaajien suosikkipaikat ja alueen hienoimmat piirteet



Kulttuurimaiseman seassa ovat rikkaat luontoalueet, alueen vaihtelevuus.

Luonnontilaisuus

Hienot metsät ulkoiluun, hiihtomahdollisuudet, vesialueet monipuoliseen käyttöön

Uskomattoman hienot luonnonmaisemat.

Luonto ja meri

Rakentamaton luonto, merimaisemat ja uinti meressä, hiljaisuus, rauhoittuminen

Alueella on paljon hienoja luontokohteita, erilaista maastoa tutkittavaksi

Upea luonnontilainen maisema ja runsas linnusto. Iloa joka päivään :-)

Rauhallisuus, monipuolisuus, linnusto.

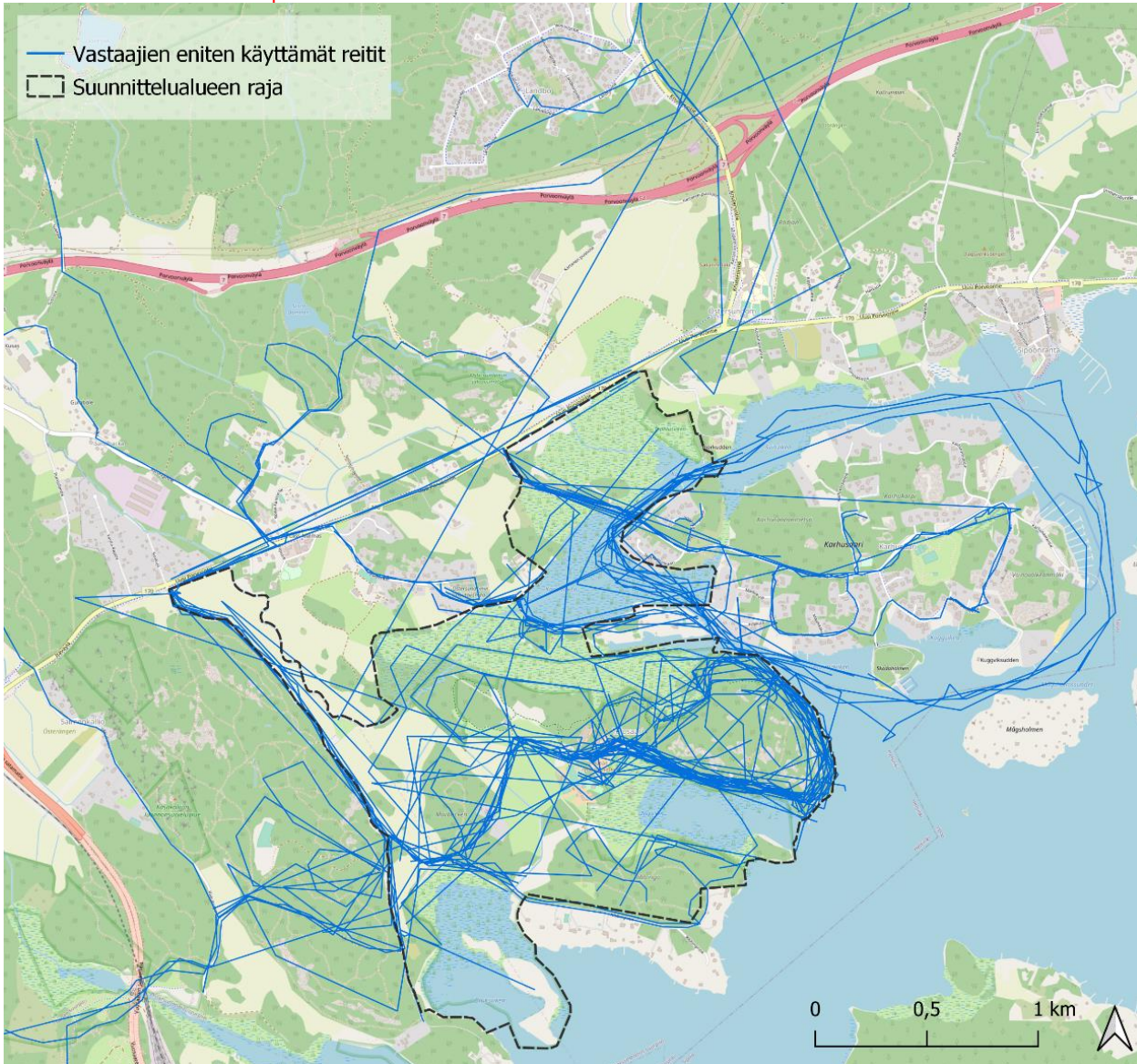
Erialaisten lintujen, kauriiden, peurojen, rusakoiden, kettujen sekä monien muiden eläinten näkeminen ja seuranta.

Linnut, hyönteiset ja matelijat

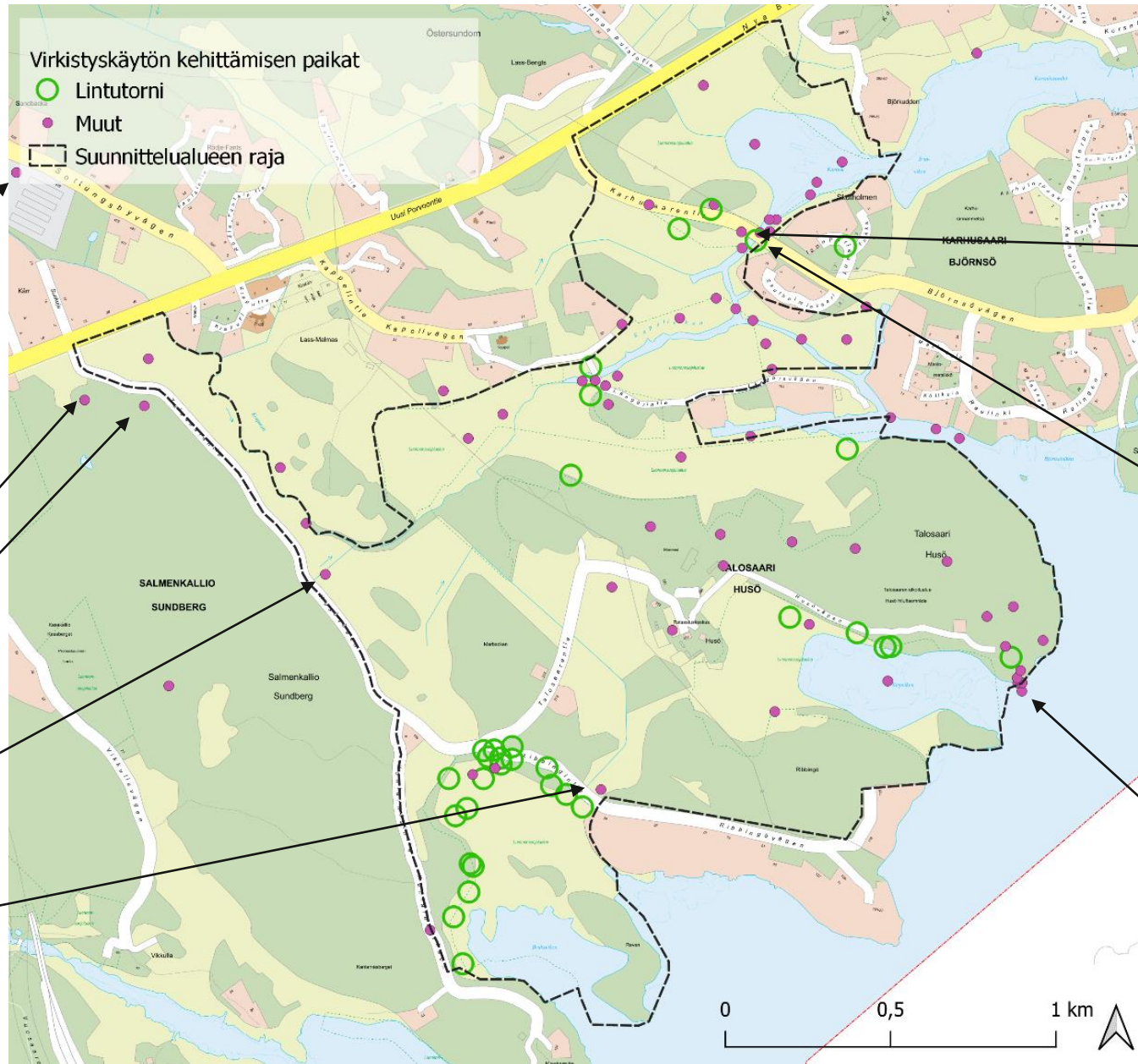
Bäst är havet och öppet vatten. synd att östersundom speciellt långören och björnsö växer igen av eutrofieringen

Hyvin monipuoliset luontokohteet ja pieni käyttäjäpaine. Myös Kivaa lajistoa tapaa säännöllisesti.

Alueen eniten käytetyt reitit ja uudet reittitarpeet



Virkistyskäytön kehitystoiveita



"Yhdistetään ulkoilureitti eri tallien välillä. Nuorten tyttöjen yleisimpiä harrastuksia ja olisi heille ja toki myös aikuisille hienoa päästä hevosella luontoon turvallisesti muuallakin kuin Husössä"

"Pysäköinti! Kiellot ja salliminen, roskis"

"Alueella usein liikaa autoja"

"lennokkikentän siirto muualle lintuveden ja hevostilan läheltä"

"P-merkit ja alueet, roskastia (vai oliko sellainen jo)"

"Sillan ympäristö on hyvä kalapaikka ja sillalta kalastetaan paljon, mutta tilan puute aiheuttaa hankauksia kalastajien ja tielläliikkujien välillä."

"Karhusaaren ympäri menevän venereitin avaaminen ja syventäminen"

Venereitin raivaus esiintyi kommentoissa useasti

"Mielestäni tähän voisi toteuttaa kesken jääneen rannan. Sen voisi toteuttaa hyvin pienenä n. 20 m hiekkarantana eikä muuta tarvita. Paikka tulisi pitää muuten ennallaan eikä puita tai muutakaan kasvustoa raivata tai muokata."

Tänne toivottiin uimarantaa, laituria, piknik-pöytää, tulipaikkaa

Virkistyskäytön kehitystoiveita

Muita kommentteja:

Ruovikon poisto, jotta veneily ja melominen onnistuu. Nykyisellään aiheutuu kohtaamisissa vaaratilanteita kun väylä on niin kapea.

Pitkospuita lintualueelle, hiihtolatuja talosaari-Karhusaari - Sakarinmäki yms.. peltolatu Östersundom. Koiralatu! Koirapuisto.

Uimaranta

Karhusaaren ja myös Kappelin edustat ovat pahoin rehevöityneet ja pusikoituneet. Vesilinnut eivät voi pesiä alueella, ketut syövät poikaset. Virkistysmahdollisuudet ovat rajatut, jopa olemattomat.

Ruoppaaminen ja ruovikon poistaminen, jotta saadaan takaisin kunnollinen Karhusaaren kiertävä vesireitti virkistyskäyttöön

Suunniteltu patikointireitti Sipoonkorven kansallispuiston, Talosaaren ja Mustavuoren välille.

VANHOJEN ARVOKKAIDEN KAUPUNGIN OMISTAMIEN RAKENNUSTEN ASIANMUKAINEN KORJAUS!!!! Aivan järkyttävän näköistä koko kartanon alue, vuokralainen vaihdettava ja/tai sovittava kuka tekee mitä ja miten.

Kappelintieltä yhteys Talosaareen, kävellen, ratsastaen pyöräillen

Olisi kiva, jos Talosaaressa olisi kahvila tai ainakin jokin kiva omien eväiden syöntipaikka/-katos ja/tai grilli-/nuotiopaikka. Mahdollisimman kevyt ja ehdottomasti vain kävellen tai pyöräillen saavutettavissa.

Polkuja talosaaren ympäri voisi parantaa. Ovat aika heikossa kunnossa ja "kulahtaneita"

Umpeenkasvun estäminen, vesialueen lisääminen. Linnuston olosuhteiden parantaminen.

Alueen hoitotoimet

Onko tähän mennessä toteutetut hoitotoimet parantaneet lintuvesien linnuston tilaa?



38 % vastaajista pitää alueella toteutettuja hoitotoimia onnistuneina



22 % mielestä hoitotoimet eivät ole parantaneet linnuston tilaa



39 % ei osannut sanoa

Mitä hoitotoimia alueella tulisi tehdä linnuston tai muiden luontoarvojen eteen ja miksi?

Esimerkkivastauksia:

Ruoppaus ja kaislikon niittäminen laajemmilta alueilta. Alueen vesi ja viemärointi-infrastruktuurin siirto Helsingin hoidettavaksi ja laajennus. Rapuojan kunnostus. Koirien vapaana ulkoilutuksen suitsiminen. Asianmukaiset parkki-fasiliteetit. Minkkien ja supikoirien kannan vähennys laajemmin

Rantaniittyjen hoito niittämällä sekä lehmiä ja lampaita laiduntamalla, jotta ruovikko ei kasva umpeen ja lietettä on näkyvissä kahlaajille ja muille linnuille.

Ruoppausta tarvitaan. Kaislojen leikkaus ei riitä.

Alueen luontoa tulisi hoitaa siten, että siellä voi liikkua, esim. pitkospuilla. Meri tulee pitää avoimena Karhusaaren ympärillä eikä antaa sen peltoutua umpeen!

Selkeät kävely/pyöräilyreitit, vanhan puuston säilyttäminen

Merkitty polkuverkosto, jottei maasto kuluisi käyttäjämäärien kasvaessa. Laskuojien ravinnekuorman merkittävä pienentäminen erilaisin vesirakentamisen keinoin rehevöitymisen ja umpeenkasvun jarruttamiseksi.

Luonnonhoidon tarpeet

84 merkattua kohdetta, joista lähes kaikkien kohdalla toivottiin ruovikon niittoja, ruoppausta ja vesialueiden laajentamista.

Mitä toimia pitäisi välttää ja miksi?

Moottoriveneiden täyskielto alueelle, melua liikaa

Linnuille tulisi taata rauha pesimisaikana.

Alueita ei saisi muuttaa yleisen virkistyskäytön alustoiksi, vaan pitäisi painottaa luonnon ja erityisesti lintujen tarkkailua. Esim. pyöräilyä poluilla ja etenkin maastopyöräilyä pitää välttää.

Turhaa puiden kaateluja tulee välttää. Ilmeisesti Bruksvikissa oli tänä keväänä juuri näin tehty.

Lintulahtien välisten puustoisten alueiden käsittelyä.

Umpeenkasvun jatkuva salliminen lintualueen raporteista huolimatta.

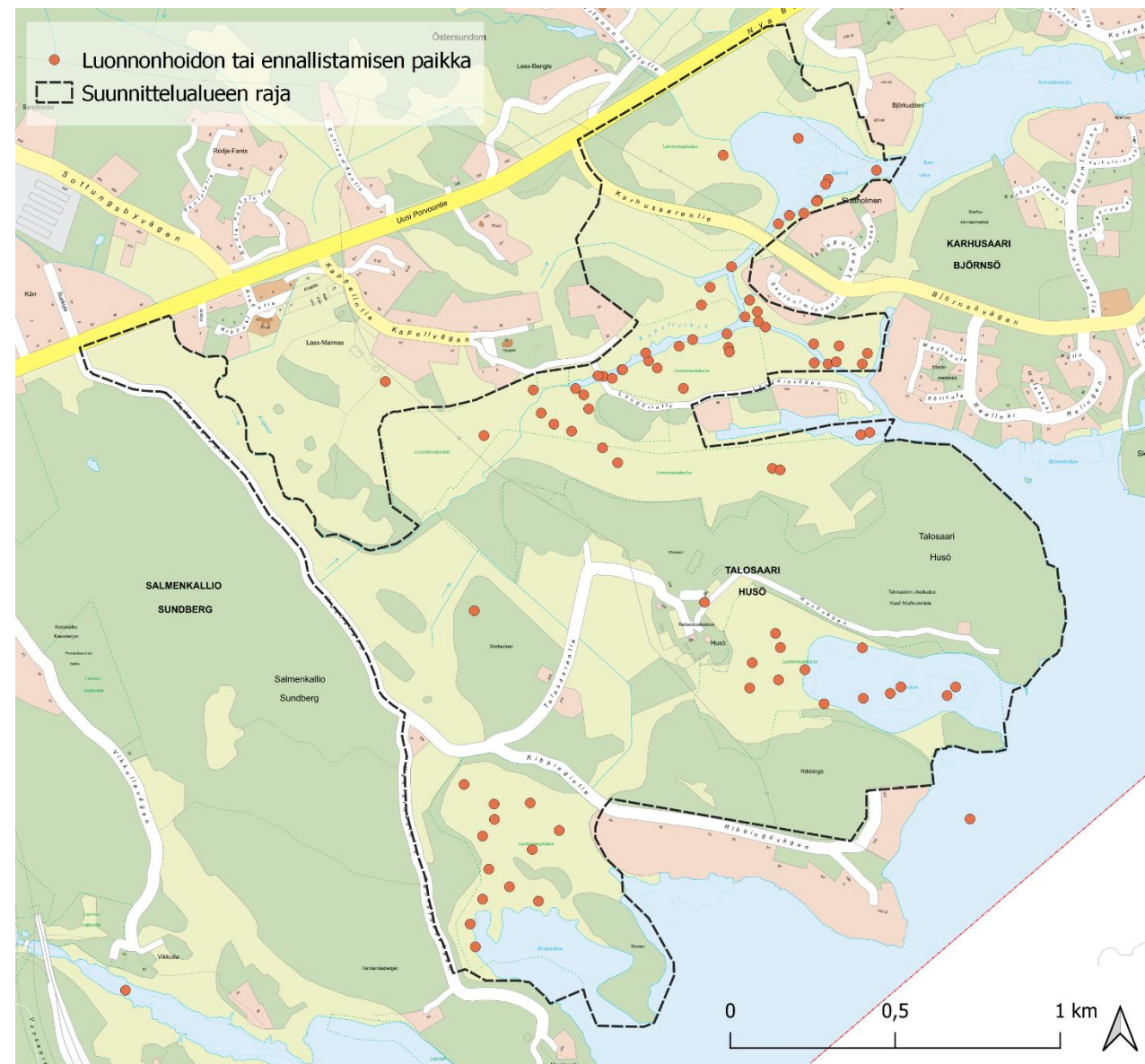
Yksityisautoilu on lisääntynyt valtavasti ainakin Husö/Ribbingön alueella ja autot on parkkeerattu milloin mihinkin tien varteen, myös bussin kääntöpaikalle. Liikenteen ohjaus esim. Husön ratsastustallin parkkialueelle olisi suotavaa.

Vähentää virkistyskäyttöä. Nytkin rannat roskaa täynnä ja myös ihan isoja roskasäkkejä yms heiteltä esim. Karhusaaren sillan kupeeseen

Lisää Viikin kaltaisia pitkospuita ja bongastorneja vesikkoalueille.

Lisärakentaminen tulee kieltää kulumisen ehkäisemiseksi.

Lennokkitoiminta häiritsee lintuja. Suojelualueet merkittävä kunnolla maastoon ja vesialueille luvattoman liikkumisen estämiseksi



Luonnonhoidon tarpeet

Kunnostustoimilla on kiire

”Helsingin kaupunki on viime vuosina niittänyt Kapelvikenin, Torpvikenin ja Bruksvikenin ruovikkoja, jälkimmäisellä ovat asialla naudat. Nämä ovat olleet hyödyllisiä toimia parantaen vesilintujen ja kahlaajien ruokailumahdollisuuksia vesijättöalueilla. Vaikuttaa siltä, että toimet ovat lisänneet ainakin Torpvikenin ja Bruksvikenin suosiota kahlaajien syysmuuton levähdysalueena. Niitto on ollut hyödyksi myös virkistyskäytölle, kun lintuharrastajat, retkeilijät ja muut alueella ulkoilevat pääsevät näkemään lintuja.

Niitto on hyödyllisintä silloin, kun niitetyt ruo’ot kuljetaan pois, kuten Kapelvikenillä on tehty talvella. *Niitto ja laidunnus eivät kuitenkaan ratkaise lintulahtien suurimpia ongelmia, jotka ainakin Kapelvikenillä ja Torpvikenillä ovat umpeenkasvu.* Niillä vanhan, vuodesta toiseen kasautuneen kasvillisuuden poistaminen on edellytys, jotta lahtien perusajatus, vesilinnuston suojeleminen, toteutuisi.”

**Erillinen kannanotto
Helsingin
luonnonsuojelu-
yhdistykseltä
18.8.2023**

”Torpvikenin kunnostus edellyttää ruovikkoaineksen radikaalia poistamista. Nopeimpana ensiapuna ruovikkoa voisi niittää Torpvikenin suulla, siellä missä vanha ruovikko ei ole vielä muodostanut turpeen tai kunnan kaltaista kiinteää massaa. Niiton ulottaminen Talosaaren koko itärantaan – vaikka se ei kuulukaan HKS:n alueeseen – parantaisi merkittävästi Talosaaren ulkoilualueen virkistyskäytön, kuten uimisen ja kalastuksen mahdollisuuksia.

Ranta oli vielä 10 vuotta sitten onkijoiden ja virvelöijien suosiossa, mutta kalastusmahdollisuudet ovat suuresti heikentyneet ruovikon levittäytymisen vuoksi. Kannatamme myös lintutornien rakentamisen ottamista hoito- ja käyttösuunnitelmaan. Sopivia paikkoja on ainakin Bruksvikenin pohjoisrannalla ja Torpvikenin länsipään lähellä, lahden pohjoisrannalla.”

A large flock of ducks is captured in flight across a vast, open landscape. The foreground features a body of water with reflections of the sky and the birds. In the middle ground, there is a strip of land with tall, dry grasses and some water. The background is a flat, open field under a clear blue sky. The word "Kiitos!" is written in a bold, black, sans-serif font in the upper left quadrant of the image.

Kiitos!

Kuva: WSP, Eliane Charbonneau