

UUDENMAAN
YMPÄRISTÖKESKUS
NYLANDS
MILJÖCENTRAL

Helsinki
Helsingfors
12.12.2003

Dnro
Dnr
UUS-2003-L-819-251

YSA 2

PÄÄTÖS

LUO 1393

YMPÄRISTÖKESKUS

17.12.2003

NRG 62/1859-03

ASIA Luonnonsuojelualan perustaminen

HAKIJA Helsingin kaupunginhallitus

HAKEMUS 4.11.2003

KOHDE Kunta: Sipoo/753
Kylä: Kärr/417
Kiinteistö: Kärr RN:o 1:42
Lainhuuto: 7.10.1966/761 1/1 Helsingin kaupunki
Kylä: Talosaari/411
Kiinteistö: Husö RN:o 1:58
Lainhuuto: 26.6.1996/763 1/1 Helsingin kaupunki
Pinta-ala: noin 91,7 hehtaaria.

Aluekuvaus

Perustettava luonnonsuojeluala sisältyy pääosin valtakunnalliseen lintuvesiensuojeluohjelmaan ja Natura 2000 -verkostoehdotuksen kohteeseen Mustavuoren lehto ja Östersundomin lintuvedet (F10100065). Luonnonsuojeluala koostuu matalista merenlahdista ja niiden rantaluhdistista ja -niityistä. Lahdet ovat reheviä ja niitä hallitsee järviruokokasvusto. Vesialueet ovat suhteellisen pieniä ja sulkeutuneita. Bruksviken, Torpviken ja Kapellvikenin eteläosa ovat osa arvokasta kokonaisuutta, mutta ovat myös erikseen tarkasteltuna arvokkaita lintuvesiä. Bruksviken ja Torpviken ovat tärkeitä alueita silkkiuikulle ja muille vesilinnuille. Ruoikkolintujen, kuten ryti- ja ruokokertusen määrät ovat suuria Kapellvikenin laajoilla ruoikoilla. Bruksvikenin arvokkaaseen lajistoon kuuluu ruisrääkkä ja Torpvikenillä ristosorsa sekä lahtea reunustavalla metsäalueella kalasääski. Kapellvikenin lintulajistoon kuuluvat muun muassa kaulushaikara, ruisrääkkä, käenpiika, pikkutikka ja pikkulepinkäinen.

LAUSUNNONANTAJAT

Sipoon kunta 21.11.2002
Uudenmaan maanmittaustoimisto 13.11.2003

UUDENMAAN YMPÄRISTÖKESKUKSEN PÄÄTÖS

Uudenmaan ympäristökeskus perustaa liitekartasta ilmenevät määräalat kiinteistöistä Kärr RN:o 1:42 ja Husö RN:o 1:58 luonnonsuojelualueeksi. Alueen nimi on Östersundomin lintuvedet (YSA200140).

Postiosoite	PL 36	00521 Helsinki	Käyntiosoite	Asemapäällikönkatu 14	Puhelin	020 490 101
Postadress	PB 36	00521 Helsingfors	Besöksadress	Stingsgatan 14	Telefon	020 490 101
E-mail		kirjaamo.uus@ymparisto.fi	Internet	www.ymparisto.fi/uus	Teiefax	020 490 3200

2 (4)

Alueella ovat voimassa seuraavat rauhoitusmääräykset:

1. Yleiset rajoitukset

Alueella on kielletty:

- rakennuksien, rakennelmien, teiden ja polkujen rakentaminen;
- maa-aineksien tai kaivoskivennäisten ottaminen ja maa- ja kallioperän vahingoittaminen ja muuttaminen;
- ojitaminen, ruoppaaminen, vesien perkaaminen, patoaminen ja muut vesirakennushankkeet;
- sienien, puiden, pensaiden tai muiden kasvien ja niiden osien ottaminen ja vahingoittaminen;
- luonnonvaraisten selkärankaisten eläinten pyydystäminen, tappaminen tai hätyyttäminen ja niiden pesien hävittäminen sekä selkärangattomien eläinten pyydystäminen tai kerääminen;
- tulenteko, telttailu ja muu leiriytyminen;
- suunnistus- ym. maastokilpailujen ja harjoitusten järjestäminen;
- muut toimet, jotka vaikuttavat epäedullisesti alueen luonnonoloihin, maisemaan taikka eliölajien säilymiseen.

2. Liikkumisrajoitukset

Edellä mainittujen toimenpiteiden lisäksi on kielletty:

- liikkuminen Uudenmaan ympäristökeskuksen vahvistamassa hoito- ja käyttösuunnitelmassa osoitettujen, maastoon merkittyjen reittien ulkopuolella 1.4.-31.7.;
- liikkuminen moottoriajoneuvolla ja -veneellä;
- maastopyöräily;
- koirien ja kissojen irtipitäminen.

Postiosoite	PL 36	00521 Helsinki	Käyntiosoite	Asemapäällikönkatu 14	Puhelin	020 490 101
Postadress	PB 36	00521 Helsingfors	Besöksadress	Stinsgatan 14	Telefon	020 490 101
E-mail	kirjaamo.uus@ymparisto.fi		Internet	www.ymparisto.fi/uus	Telefax	020 490 3200

3 (4)

3. Sallitut toimenpiteet

Edellä olevien määräysten estämättä alueella on sallittua:

- alueella kulkevien voimajohtolinjojen sekä olemassa olevien ojien ja lähdekaivojen ylläpito ja huolto Uudenmaan ympäristökeskuksen vahvistamassa hoito- ja käyttösuunnitelmassa hyväksytyllä tavalla.

4. Hoito- ja käyttösuunnitelma

Luonnonsuojelualueelle voidaan laatia hoito- ja käyttösuunnitelma, jossa esitetään tarpeelliset toimenpiteet luonnonympäristön hoitamiseksi, ennallistamiseksi ja alueen luontaisen kehityksen palauttamiseksi. Uudenmaan ympäristökeskus vahvistaa hoito- ja käyttösuunnitelman.

5. Rauhoitusmääräyksistä poikkeaminen

Edellä olevista määräyksistä saadaan Uudenmaan ympäristökeskuksen luvalla poiketa, jos se on luonnonsuojelualan hoidon ja käytön kannalta perusteltua.

KORVAUS

Hakija ei vaadi luonnonsuojelulain mukaista korvausta rauhoituksen aiheuttamasta taloudellisesta haitasta.

PERUSTELUT

Luonnonsuojelualan perustamisen tarkoituksena on toteuttaa valtakunnalliseen lintuvesiensuojeluohjelmaan ja Suomen Natura 2000 -verkostoehdotukseen kuuluvan alueen suojeleminen. Perustettava luonnonsuojeluala on tärkeä uhanalaisten ja harvinaisten lintulajien sekä harvinaisten luontotyyppeiden suotuisan suojelutason säilyttämiseksi.

SOVELLETUT LAINKOHDAT

Luonnonsuojelulaki (1096/1996) 10 § ja 24 §.

PÄÄTÖKSEN KUULUTTAMINEN JA LUONNONSUOJELUALUEEN MERKITSEMISEN KIINTEISTÖREKISTERIIN

Uudenmaan ympäristökeskus kuuluttaa tästä päätöksestä Helsingin kaupungin ilmoitustaululla. Päätöksestä tehdään merkintä kiinteistörekisteriin ja kiinteistön kartalle.

Postiosoite	PL 36	00521 Helsinki	Käyntiosoite	Asemapäällikönkatu 14	Puhelin	020 490 101
Postadress	PB 36	00521 Helsingfors	Besöksadress	Stinsgatan 14	Telefon	020 490 101
E-mail		kirjaamo.uus@ymparisto.fi	Internet	www.ymparisto.fi/uus	Telefax	020 490 3200


4 (4)

MUUTOKSENHAKU


Tähän päätökseen saa hakea muutosta valittamalla Helsingin hallinto-oikeuteen.

Valitusosoitus on liitteenä.

Ylitarkastaja


Po Huolman

Ylitarkastaja


Leena Eerola

LIITTEET

Kartta
Valitusosoitus

PÄÄTÖS

Helsingin kaupunginhallitus
PL 1
00099 HELSINGIN KAUPUNKI

SAANTITODISTUKSELLA

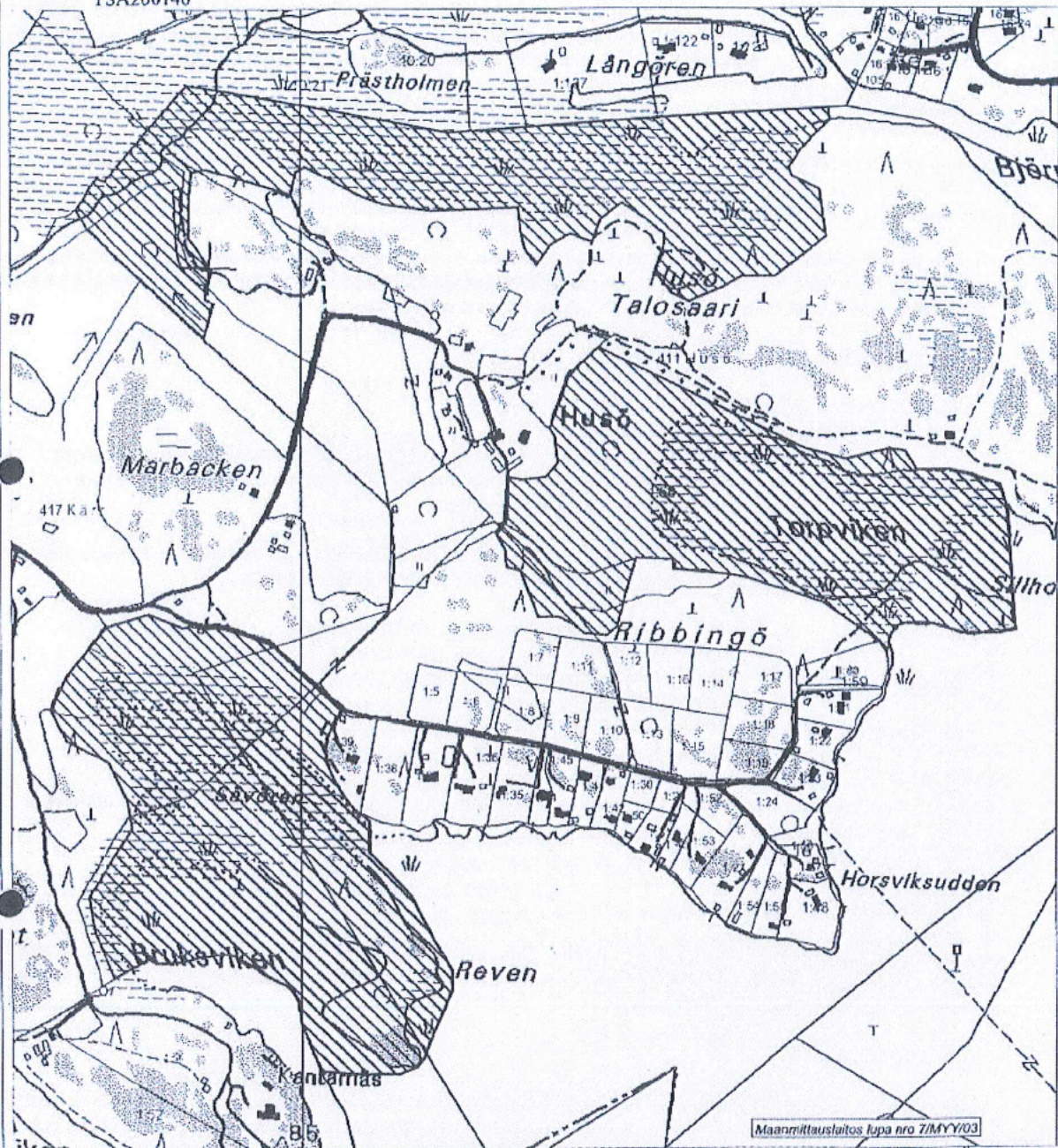
TIEDOKSI

Ympäristöministeriö, alueidenkäytön osasto
Sipoon kunta
Helsingin ympäristökeskus
Uudenmaan liitto
Porvoon kihlakunnan poliisilaitos
Metsähallitus, Etelä-Suomen luontopalvelut
Rannikon metsäkeskus
TE-keskus
lainvoimaisuusleimoineen Uudenmaan maanmittaustoimisto

Postiosoite	PL 36	00521 Helsinki	Käyntiosoite	Asemapäällikönkatu 14	Puhelin	020 490 101
Postadress	PB 36	00521 Helsingfors	Besöksadress	Stingsgatan 14	Telefon	020 490 101
E-mail		kirjaarno.uus@ymparisto.fi	Internet	www.ymparisto.fi/uus	Telefax	020 490 3200

ÖSTERSUNDOMIN LINTUVEDET

YSA200140



Maanmittauslaitos lupa nro 7/MIYY/03

Liittyy Uudenmaan ympäristökeskuksen

päätökseen LUO/393/12.12.2003

ylitarkastaja Leena Eerola

Mittakaava 1: 10000

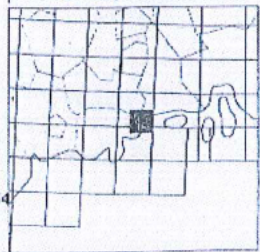
100 0 100 200 m

Peruskarttalehdet:
204307

Koordinaatisto: yhteinäiskoordinaatit
Nurkkakoordinaatit: 3399495,6681154 3401345,6683254
Uudenmaan ympäristökeskus/JS/13.11.2003

HUOM! Kartan tausta-ainioistot ja kiinteistörajat objeollisia.

Sipoo ZARR 142
TALOSAARI, HUSÖ 1:58
RN:o 1:58, pinta-ala noin 91,7 ha



Helsingissä 15.4.2021

Ympäristöministeriön asetus Uudenmaan maakunnan luonnonsuojelualueista

Ympäristöministeriön päätöksen mukaisesti säädetään luonnonsuojelulain (1096/1996) 17 §:n 1 momentin ja 17 a §:n 5 momentin nojalla, sellaisina kuin ne ovat laissa 58/2011:

1 §

Luonnonsuojelualueiden perustamistarkoitus

Uudenmaan maakunnan edustavien soiden, lintuvesien, vanhojen metsien, lehtojen sekä rannikko- ja saaristoluonnon eliöstön säilyttämiseksi luonnontilaisina ja niiden ekosysteemien häiriöttömän kehityksen turvaamiseksi tai ennalleen saattamiseksi, perinnemaisemien ylläpitämiseksi sekä retkeilyä, opetusta ja tutkimusta varten perustetaan luonnonsuojelulain (1096/1996) 17 §:n mukaisiksi muiksi luonnonsuojelualueiksi 2 §:ssä tarkoitetut alueet.

2 §

Sijainti ja rajat

Luonnonsuojelualueita ovat seuraavat valtion omistamat alueet, joiden rajat on merkitty punaisella viivalla asetuksen liitteissä 1–67 oleviin karttoihin:

- 1) Elfvikin metsän luonnonsuojelualue, jonka pinta-ala on noin 19,6 hehtaaria, Espoon kaupungissa (liite 1);
- 2) Hällkärrin luonnonsuojelualue, jonka pinta-ala on noin 5,7 hehtaaria, Espoon kaupungissa (liite 2);
- 3) Tammimäen luonnonsuojelualue, jonka pinta-ala on noin 1,8 hehtaaria, Espoon kaupungissa (liite 3);
- 4) Tattarinmäen luonnonsuojelualue, jonka pinta-ala on noin 2,7 hehtaaria, Espoon kaupungissa (liite 4);
- 5) Byön luonnonsuojelualue, jonka pinta-ala on noin 7,6 hehtaaria, Hangon kaupungissa (liite 5);
- 6) Kapellvikenin luonnonsuojelualue, jonka pinta-ala on noin 59,1 hehtaaria, Helsingin kaupungissa (liite 6);
- 7) Vallisaaren luonnonsuojelualue, jonka pinta-ala on noin 80,6 hehtaaria, Helsingin kaupungissa (liite 7);
- 8) Ridasjärven luonnonsuojelualue, jonka pinta-ala on noin 94,4 hehtaaria, Hyvinkään kaupungissa (liite 8);
- 9) Viitalan metsän luonnonsuojelualue, jonka pinta-ala on noin 13,4 hehtaaria, Hyvinkään kaupungissa (liite 9);

- 10) Bredsmossenin luonnonsuojelualue, jonka pinta-ala on noin 11,8 hehtaaria, Inkoon kunnassa (liite 10);
- 11) Kockelträsketin luonnonsuojelualue, jonka pinta-ala on noin 51,2 hehtaaria, Inkoon kunnassa (liite 11);
- 12) Långvassfjärdenin luonnonsuojelualue, jonka pinta-ala on noin 51,3 hehtaaria, Inkoon kunnassa (liite 12);
- 13) Tuusulanjärven luonnonsuojelualue, jonka pinta-ala on noin 25,0 hehtaaria, Järvenpään kaupungissa ja Tuusulan kunnassa (liitteet 13, 13a ja 13b);
- 14) Asemansuon luonnonsuojelualue, jonka pinta-ala on noin 5,2 hehtaaria, Karkkilan kaupungissa (liite 14);
- 15) Haaviston luonnonsuojelualue, jonka pinta-ala on noin 51,5 hehtaaria, Karkkilan kaupungissa (liitteet 15 ja 15a);
- 16) Korkeakosken luonnonsuojelualue, jonka pinta-ala on noin 1,0 hehtaaria, Karkkilan kaupungissa (liite 16);
- 17) Vaskijärven metsän luonnonsuojelualue, jonka pinta-ala on noin 93,4 hehtaaria, Karkkilan kaupungissa (liite 17);
- 18) Heparin rannan luonnonsuojelualue, jonka pinta-ala on noin 4,9 hehtaaria, Kirkkonummen kunnassa (liite 18);
- 19) Sundetin luonnonsuojelualue, jonka pinta-ala on noin 3,3 hehtaaria, Kirkkonummen kunnassa (liite 19);
- 20) Brännängbergetin luonnonsuojelualue, jonka pinta-ala on noin 13,8 hehtaaria, Lapinjärven kunnassa (liite 20);
- 21) Kalkkimäen luonnonsuojelualue, jonka pinta-ala on noin 24,6 hehtaaria, Lohjan kaupungissa (liite 21);
- 22) Kiimamäen luonnonsuojelualue, jonka pinta-ala on noin 16,6 hehtaaria, Lohjan kaupungissa (liite 22);
- 23) Nummenkylän suon luonnonsuojelualue, jonka pinta-ala on noin 3,6 hehtaaria, Lohjan kaupungissa (liite 23);
- 24) Puujärven luonnonsuojelualue, jonka pinta-ala on noin 80,9 hehtaaria, Lohjan kaupungissa (liite 24);
- 25) Pytbergin luonnonsuojelualue, jonka pinta-ala on noin 21,5 hehtaaria, Lohjan kaupungissa ja Siuntion kunnassa (liitteet 25, 25a ja 25b);
- 26) Saarilammen luonnonsuojelualue, jonka pinta-ala on noin 51,6 hehtaaria, Lohjan kaupungissa (liite 26);

- 27) Hopomträskin luonnonsuojelualue, jonka pinta-ala on noin 36,1 hehtaaria, Loviisan kaupungissa (liite 27);
- 28) Lehtisen luonnonsuojelualue, jonka pinta-ala on noin 82,1 hehtaaria, Loviisan kaupungissa (liite 28);
- 29) Supinmäen luonnonsuojelualue, jonka pinta-ala on noin 14,0 hehtaaria, Myrskylän kunnassa (liite 29);
- 30) Kairassuon vanhan metsän luonnonsuojelualue, jonka pinta-ala on noin 9,9 hehtaaria, Mäntsälän kunnassa (liite 30);
- 31) Kallioniemien luonnonsuojelualue, jonka pinta-ala on noin 15,6 hehtaaria, Mäntsälän kunnassa ja Hyvinkään kaupungissa (liite 31);
- 32) Maitoisten metsän luonnonsuojelualue, jonka pinta-ala on noin 34,2 hehtaaria, Mäntsälän ja Hausjärven kunnissa (liite 32);
- 33) Mäntsälän Suurisuon luonnonsuojelualue, jonka pinta-ala on noin 14,4 hehtaaria, Mäntsälän kunnassa (liite 33);
- 34) Ohkolanjokilaakson luonnonsuojelualue, jonka pinta-ala on noin 25,5 hehtaaria, Mäntsälän kunnassa (liite 34);
- 35) Peltolan vanhan metsän luonnonsuojelualue, jonka pinta-ala on noin 91,5 hehtaaria, Mäntsälän kunnassa (liite 35);
- 36) Vähäjärvenkallioiden vanhan metsän luonnonsuojelualue, jonka pinta-ala on noin 72,4 hehtaaria, Mäntsälän kunnassa (liite 36);
- 37) Kaanaan vanhan metsän luonnonsuojelualue, jonka pinta-ala on noin 16,8 hehtaaria, Nurmijärven kunnassa (liite 37);
- 38) Kiljavan luonnonsuojelualue, jonka pinta-ala on noin 49,0 hehtaaria, Nurmijärven kunnassa ja Hyvinkään kaupungissa (liite 38);
- 39) Kuppinummen luonnonsuojelualue, jonka pinta-ala on noin 7,8 hehtaaria, Nurmijärven kunnassa (liite 39);
- 40) Rientolan metsän luonnonsuojelualue, jonka pinta-ala on noin 37,9 hehtaaria, Pornaisten kunnassa (liite 40);
- 41) Emäsalon soiden luonnonsuojelualue, jonka pinta-ala on noin 73,8 hehtaaria, Porvoon kaupungissa (liite 41);
- 42) Hasselödalenin luonnonsuojelualue, jonka pinta-ala on noin 7,7 hehtaaria, Porvoon kaupungissa (liite 42);
- 43) Porvoon Stormossenin luonnonsuojelualue, jonka pinta-ala on noin 46,2 hehtaaria, Porvoon kaupungissa (liite 43);

- 44) Tungträsketin vanhan metsän luonnonsuojelualue, jonka pinta-ala on noin 45,0 hehtaaria, Porvoon kaupungissa (liite 44);
- 45) Venunmetsän luonnonsuojelualue, jonka pinta-ala on noin 45,7 hehtaaria, Pukkilan kunnassa (liite 45);
- 46) Bölsvikenin ja Stormossenin luonnonsuojelualue, jonka pinta-ala on noin 68,1 hehtaaria, Raaseporin kaupungissa (liite 46);
- 47) Dalkarön luonnonsuojelualue, jonka pinta-ala on noin 76,4 hehtaaria, Raaseporin kaupungissa (liite 47);
- 48) Kristianslundin luonnonsuojelualue, jonka pinta-ala on noin 9,3 hehtaaria, Raaseporin kaupungissa (liite 48);
- 49) Landbofjärdenin luonnonsuojelualue, jonka pinta-ala on noin 42,7 hehtaaria, Raaseporin kaupungissa (liite 49);
- 50) Makubergenin luonnonsuojelualue, jonka pinta-ala on noin 25,0 hehtaaria, Raaseporin ja Lohjan kaupungeissa (liite 50);
- 51) Malmholmenin luonnonsuojelualue, jonka pinta-ala on noin 4,1 hehtaaria, Raaseporin kaupungissa (liite 51);
- 52) Persöfladanin luonnonsuojelualue, jonka pinta-ala on noin 39,2 hehtaaria, Raaseporin kaupungissa (liite 52);
- 53) Stenkullan luonnonsuojelualue, jonka pinta-ala on noin 25,6 hehtaaria, Raaseporin kaupungissa (liite 53);
- 54) Stormossenin ja Degermossenin luonnonsuojelualue, jonka pinta-ala on noin 56,3 hehtaaria, Raaseporin kaupungissa (liite 54);
- 55) Varvarinsuon luonnonsuojelualue, jonka pinta-ala on noin 61,3 hehtaaria, Raaseporin kaupungissa ja Insoon kunnassa (liite 55);
- 56) Österfjärdenin luonnonsuojelualue, jonka pinta-ala on noin 25,6 hehtaaria, Raaseporin kaupungissa (liite 56);
- 57) Byträsketin luonnonsuojelualue, jonka pinta-ala on noin 6,8 hehtaaria, Sipoon kunnassa (liite 57);
- 58) Grundträsketin alueen luonnonsuojelualue, jonka pinta-ala on noin 14,5 hehtaaria, Sipoon kunnassa (liite 58);
- 59) Löparösundin luonnonsuojelualue, jonka pinta-ala on noin 7,8 hehtaaria, Sipoon kunnassa (liite 59);
- 60) Ponun luonnonsuojelualue, jonka pinta-ala on noin 2,7 hehtaaria, Sipoon kunnassa (liite 60);

- 61) Kvarnbyn luonnonsuojelualue, jonka pinta-ala on noin 25,4 hehtaaria, Siuntion kunnassa (liite 61);
- 62) Lakiasuon ja Kurjen Suursuon luonnonsuojelualue, jonka pinta-ala on noin 82,0 hehtaaria, Siuntion kunnassa (liite 62);
- 63) Torsgårdin metsän luonnonsuojelualue, jonka pinta-ala on noin 41,7 hehtaaria, Siuntion kunnassa (liite 63);
- 64) Keravanjokikanjonin lehdon luonnonsuojelualue, jonka pinta-ala on noin 53,7 hehtaaria, Tuusulan kunnassa ja Hyvinkään kaupungissa (liite 64);
- 65) Honnonviidan luonnonsuojelualue, jonka pinta-ala on noin 19,6 hehtaaria, Vihdin kunnassa (liite 65);
- 66) Konianvuoren luonnonsuojelualue, jonka pinta-ala on noin 86,6 hehtaaria, Vihdin kunnassa (liite 66);
- 67) Laukkamäen lehdon ja Puttisaaren luonnonsuojelualue, jonka pinta-ala on noin 5,6 hehtaaria, Vihdin kunnassa (liite 67).

3 §

Rauhoitussäännökset

Tällä asetuksella perustettuihin luonnonsuojelualueisiin sovellettavista rauhoitussäännöksistä säädetään luonnonsuojelulain 17 a §:ssä.

Poiketen siitä, mitä 1 momentissa tarkoitetuissa rauhoitussäännöksissä säädetään, sallittua on:

- 1) ojien ylläpito ja kunnostus luonnonsuojelualueen ulkopuolisten alueiden välttämättömiä kuivatustarpeita varten;
- 2) rata-laissa (110/2007) ja liikennejärjestelmästä ja maanteistä annetussa laissa (503/2005) tarkoitetuilla rautatien tai maantien suoja-alueilla tehtävät rautatien tai maantien käytön ja kunnossapidon sekä liikenneturvallisuuden kannalta välttämättömät toimet;
- 3) Stormossenin ja Degermossenin luonnonsuojelualueella sijaitsevan tämän asetuksen voimaantullessa olemassa olevan vesi- tai viemäriputken ylläpitoon liittyvät toimenpiteet;
- 4) Landbofjärdenin luonnonsuojelualueeseen rajoittuvien rantatonttien tämän asetuksen voimaantullessa olemassa olevien laiturien ylläpitoon liittyvät toimet;
- 5) Kapellvikenin luonnonsuojelualueella sijaitsevan bussipysäkin käyttöön ja ylläpitoon liittyvät toimet;
- 6) Luonnonvarakeskuksen tarkkailukokeen suorittamiseen liittyvä alikasvoksen raivaus Brännängbergetin luonnonsuojelualueella;
- 7) sähkö- ja tietoliikennekaapeleiden ja kunnallistekniikan sijoittaminen kulku-urien yhteyteen Vallisaaren luonnonsuojelualueella;

- 8) enintään viiden metrin levyisen uuden tien rakentaminen Vallisaaren luonnonsuojelualueen Kuninkaansaarella sijaitsevan osan läpi;
- 9) telemaston sekä sen laiteaseman ja välttämättömän huoltotien rakentamiseen ja ylläpitoon liittyvät toimenpiteet Vallisaaren luonnonsuojelualueella;
- 10) laskeutusaltaiden ylläpitoon liittyvät toimenpiteet Heparin luonnonsuojelualueella;
- 11) olemassa olevan kaasun siirtoputkiston yllä- ja kunnossapito Keravanjokikanjonin lehdon, Sundetin ja Elfvikin metsän luonnonsuojelualueilla.

4 §

Liikkumisrajoitukset

Liikkuminen on kiellettyä seuraavilla alueilla, jollei kyse ole alueen hoidon tai tutkimuksen kannalta välttämättömiin toimenpiteisiin liittyvästä liikkumisesta:

- 1) sulan veden aikana Ridasjärven luonnonsuojelualueella;
- 2) 1 päivästä huhtikuuta 31 päivään heinäkuuta Kapellvikenin luonnonsuojelualueella liitteeseen 6 merkityllä alueella.

5 §

Voimaantulo

Tämä asetus tulee voimaan 13 päivänä toukokuuta 2021.

Tämän asetuksen voimaantullessa voimassa olevien metsästysvuokrasopimusten mukainen metsästys saa jatkua 3 §:ssä säädetyn estämättä helmikuun 28 päivään 2022.

Helsingissä 15.4.2021

Ympäristö- ja ilmastoministeri

Krista Mikkonen

Lainsäädäntöneuvos

Johanna Korpi



LUO 66

ÄRENDE

INRÄTTANDE AV ETT NATURSKYDDSSOMRÅDE


SÖKANDE



ANSÖKAN

10.8.2006

OBJEKT

kommun: Sibbo / 753
by: Östersundom / 433
fastighet: Björkudden
RNR: 7:4
lagfart: 5.10.2000 / 1473; 
areal: ca 3,5 ha

Beskrivning av området

Området är havsstranden som växer främst vass. Området är en del av det viktiga fågelområdet i Östersundom.

UTLÅTANDEN

Nylands lantmäteribyrå 1.11.2006
Sibbo kommun 30.11.2006

MILJÖCENTRALENS BESLUT

Nylands miljöcentral fredar det på den bifogade kartan utmärkta området på lägenheten Björkudden RNR 7:4 som naturskyddsområde Topeliusviken (YSA 202946).

Följande bestämmelser gäller inom området:

1. Allmänna begränsningar

Inom området är det förbjudet att:

- uppföra byggnader eller konstruktioner och att anlägga vägar;
- ta marksubstanser eller gruvmineral och att skada markgrunden eller berggrunden;
- gräva diken, rensa eller dämna vattendrag;
- ta eller skada svampar, träd, buskar eller andra växter eller delar av dem;
- fånga, döda eller ofreda vilda ryggradsdjur och att förstöra deras bon samt att fånga eller samla ryggradslösa djur;

- göra upp eld, tälta eller på annat sätt slå läger och
- vidta andra åtgärder som inverkar ogynnsamt på naturförhållandena i området, på landskapet eller på arternas fortbestånd.

2. Begränsningar i rörelsefriheten

Vidare är det förbjudet att:

- röra sig med motorfordon i terrängen utöver den motorfordonstrafik som behövs för att sköta området;
- cykla i terräng och
- låta hunden vara lös

3. Tillåten verksamhet

Utan hinder av ovannämnda stadganden är det tillåtet att:

- plocka bär och matsvampar och
- sköta området enligt en skötselplan Nylands miljöcentral fastställer

4. Undantag från fredningsbestämmelserna

Nylands miljöcentral kan bevilja tillstånd att avvika från de ovanuppräknade bestämmelserna enbart med markägarens tillstånd, om det är motiverat med tanke på skötseln eller användningen av naturskyddsområdet.

MOTIVERING

Syftet med fredningen är att freda området som ingår i det riksomfattande skyddsprogram för fågelrika sjöar och havsvikar samt i nätverket Natura 2000.

ERSÄTTNING

Sökanden kräver ersättning för de ekonomiska förluster som fredningen medför. Sökanden har godkänt den ersättning som miljöcentralen har erbjudit (LUO 499 / 5.7.2006).

Ersättningen betalas när detta beslut har vunnit laga kraft.

TILLÄMPADE LAGRUM

10 § och 24 § naturvårdslagen (1096/96)

KUNGÖRANDE OCH ANTECKNANDE OM FREDNING I FASTIGHETSREGISTRET

Nylands miljöcentral kungör detta beslut på anslagstavlan i Sibbo kommun. Naturskyddsområdet antecknas i fastighetsregistret och på kartan över lägenheten.

SÖKANDE AV ÄNDRING


Ändring i detta beslut kan sökas genom att besvara hos Helsingfors förvaltningsdomstol.

Besvärsanvisning bifogas.

Överinspektör


Ilpo Huolman

Överinspektör


Jani Seppälä

BILAGOR

karta
besvärsanvisning

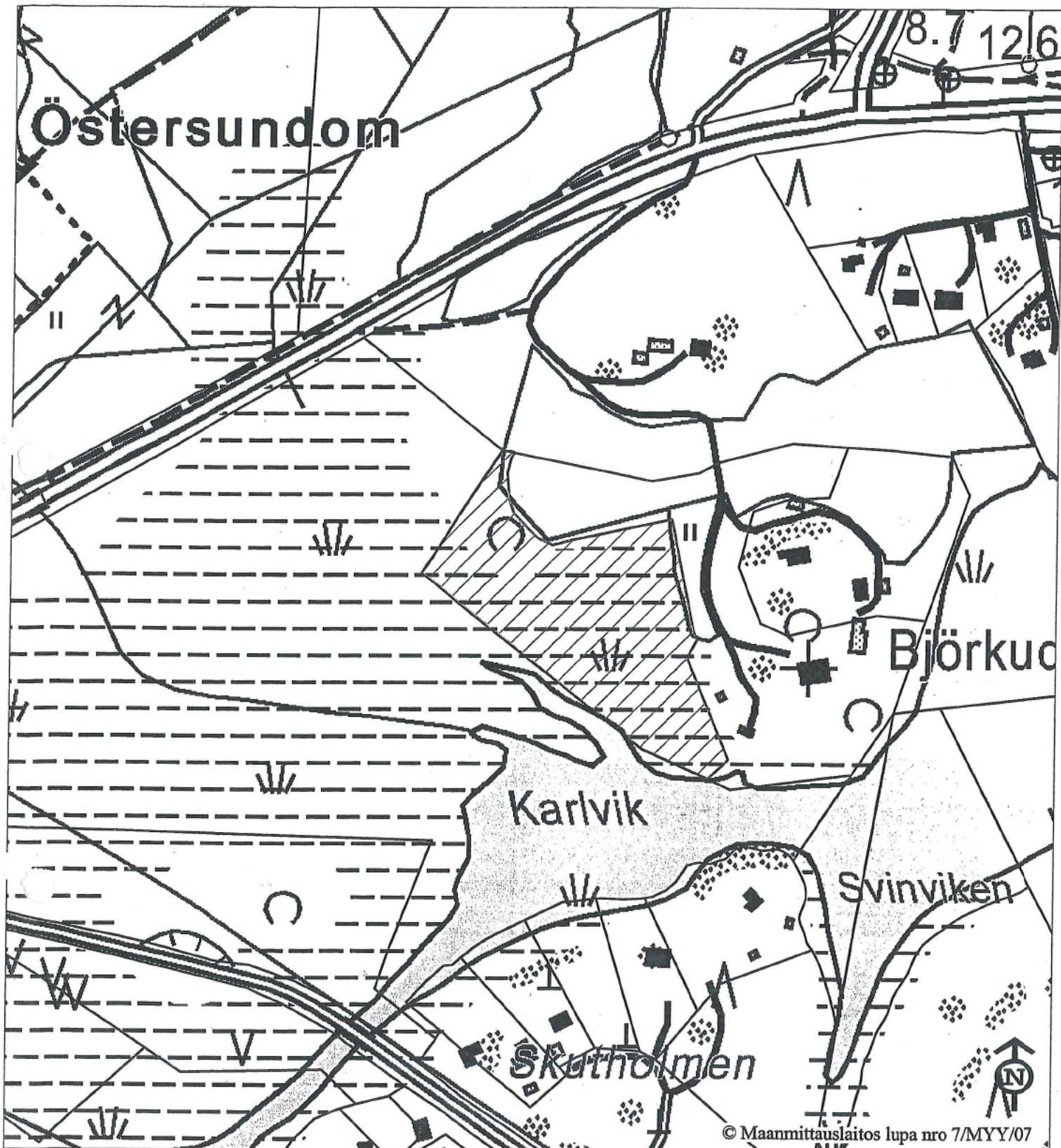
BESLUT

 med mottagningsbevis

FÖR KÄNNEDOM

Miljöministeriet
Sibbo kommun
Östra Nylands förbund
Polisinrättningen i Borgå härad
Nylands Miljövårdsdistrikt
Forststyrelsen, Södra Finlands naturtjänster
Kustens skogscentral
med lagkraftsstämpel, Nylands lantmäteribyrå

UTAN AVGIFT



Bilaga till Nylands miljöcentrals
beslut LUO 66 / 23 . / .2007

Överinspektör Jani Seppälä

Areal ca. 3,5 ha

Skala 1:5000

0 50 100 150 200 m

Peruskarttalehti: 204307
Koordinaatio: YKJ
Nurkkakoordinaatit: 3400434, 6683744 3401111, 6684391
Uudenmaan ympäristökeskus/JK/17.1.2007

