
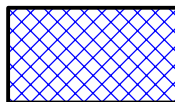




-  Työmaa-aita
-  Suunniteltu massastabilointi
-  Staran tukikohta-alue

Urakkaraja on Ruduksen tontin raja ja työmaa-aita

Helsinki		Kaupunkiympäristön toimiala		www.hel.fi sähköposti: etunimi.sukunimi@hel.fi	
KAUP.OSA, OSA-ALUE 32. Konala, 33. Kaarela					
KONALAN MAISEMAVALLI Massastabilointiurakan työmaa-alue					
Asemapiirustus					
MK 1:1500	LIITTYY	.	NRO	KHS	
	KORVAA	.	1510004948 / 512	KYLK	
	KORVATTU	.	TASOKOORDINAATISTO:	HYV.	.
	ASEMAKAAVA	.	ETRS-GK25	TARK.	21.8.2019
	LIKENNES.	.	KORKEUSJÄRJESTelmä:	PROJ.	.
			N2000		
Maa- ja kallioperäyksikkö (GEO)			Projekti numero	HYV.	.
			Geo 12490/512	TARK.	.
 Ramboll Finland Oy PL 25, Säterinkatu 6 02601 ESPOO puh. 020 755 611			HYV.	19.8.2019	Juha Forsman
			TARK.	19.8.2019	Sanna Anttila
			LAAT.	19.8.2019	Sirpa Toroi