

Vuorovaikutus- raportti

Kaarelan yleisten alueiden suunnitelma
2024-2027



Sisällys

Vuorovaikutusraportin sisältö	3
1. Suunnittelun vaiheet ja eteneminen	4
2. Aluesuunnitelma, aloitus	7
2.1 Aloitusvaiheen vuorovaikutus	7
2.2 Yhteenveto vuoden 2018 asukaskyselyn tuloksista	7
Parasta alueella	9
Kehitettävät alueet	10
Luonnonympäristö	11
Monivalintavastaukset	12
3. Aluesuunnitelma, luonnos	13
3.1 Aluesuunnitelman luonnosvaiheen vuorovaikutus	13
3.2 Yhteenveto aluesuunnitelman luonnosvaiheessa saadusta palautteesta	13
3.2.1 Asukastilaisuudet	13
3.2.2 Verkkokomentointi	14
3.2.3 Muu palaute	14
3.3 Vastineet aluesuunnitelman luonnosvaiheessa saatuun palautteeseen aihepiireittäin	14
4. Yleisten alueiden suunnitelma, aloitus	14
4.1 Yleisten alueiden suunnitelman aloitusvaiheen vuorovaikutus	15
4.2 Vastineet aloitusvaiheen asukaskyselyyn	15
4.3 Muu palaute aihepiireittäin	23
5. Yleisten alueiden suunnitelma, luonnos	23
5.1 Yleisten alueiden suunnitelman luonnosvaiheen vuorovaikutus	23
5.2 Yhteenveto yleisten alueiden suunnitelman luonnosvaiheen saadusta palautteesta	24
5.2.1 Asukastilaisuudet	24
5.2.2 Verkkokomentointi	24
5.2.3 Muu palaute	24
5.3 Vastineet luonnosvaiheessa saatuun palautteeseen aihepiireittäin	24
6. Yleisten alueiden suunnitelma	25
6.1 Suunnitelman valmistuminen	25
6.2 Yhteenveto suunnitelmasta saaduista kommenteista	25
LIITTEET	25

Vuorovaikutusraportin sisältö

Vuorovaikutusraportissa esitetään suunnitelman vaiheet sekä yhteenveto yleisten alueiden suunnitelman valmisteluajana saadusta palautteesta sekä vastineet palautteisiin aihepiireittäin. Aluesuunnitelmavaiheen aikana hanke-ehdotusten alueilta saadut palautteet on kategorisesti huomioitu ja niihin on laadittu vastineet aihepiireittäin. Vuorovaikutuksen eri vaiheiden menetelmät ja kuvaukset sekä muut tarkemmat aineistot ovat raportin liitteinä.

Kaarelan yleisten alueiden suunnitelman suunnittelutyö aloitettiin vuonna 2018 nimellä Kaarelan aluesuunnitelma. Vuorovaikutus alkoi kesällä 2018 kaupungin nettisivuilla olleella asukaskyselyllä paikkatietopohjaisena verkkokyselynä. Kyselystä saatuja asukaskommentteja hyödynnettiin suunnittelualueen yleisten alueiden nykytilanteen hahmottamisessa ja alustavien hanke-ehdotusten valinnassa. Aluesuunnitelman luonnosvaiheen alustavat hanke-ehdotukset esiteltiin kahdessa erillisessä asukastilaisuudessa marras- ja joulukuussa 2018. Niistä saatua palautetta ja kommentteja hyödynnettiin yleisten alueiden suunnitelman lopullisten hanke-ehdotusten valinnassa. Valintoja tukivat myös syksyllä 2018 kohteessa tehdyt tarveselvitysvaiheen kartoitukset.

Aluesuunnitelman teko keskeytyi luonnosvaiheessa 2020. Vuonna 2022 työtä jatkettiin nimellä Kaarelan yleisten alueiden suunnitelma. Yleisten alueiden suunnitelma aloitettiin aloitusvaiheen lähtötietojen päivittämisellä ja tarveselvityksellä. Uusi luonnosvaihe aloitettiin eli aiempaa luonnosvaihetta jatkettiin sekä päivitettiin vuoden 2023 aikana. Vuoden 2024 alussa yleisten alueiden suunnitelmaluonnos oli verkkokyselynä kommentoitavissa tammi-helmikuussa 2024.

Täydentyä suunnitelmavaiheessa.

1. Suunnittelun vaiheet ja eteneminen

2018 Aluesuunnitelma, aloitus

- Yleisten alueiden suunnitelman laatiminen käynnistettiin aluesuunnitelma -nimellä loppuvuodesta 2018 asukaskyselyllä sekä tehdyllä maastoinventoinnilla, jotka laadittiin Studio Terra Oy:n toimesta. Kaikille avoin lähtötietoja kartoittava Maptionnaire-verkkokysely oli avoinna 7.6.-7.7.2018. Kyselyn alkamisesta ja verkkokyselystä tiedotettiin kaupungin verkkosivuilla sekä sosiaalisessa mediassa sekä suunnittelualueen kotitalouksiin lähetetyllä postikortilla.



2018-2020 Aluesuunnitelma, luonnos

- Syksyllä 2018 tehtiin luonnos aluesuunnitelmasta. Luonnoksesta järjestettiin kaksi työpaja -tyyppistä vuorovaikutustilaisuutta 28.11.2018 ja 4.12. 2018. Työpajoissa toivottiin asukkailta palautetta esillä olevista hanke-ehdotuksista, jotka perustuivat kesällä tehdyn karttakyselyn ja maastoinventointien pohjalta ennalta valikoituihin mahdollisiin hankekohteisiin.
- Aluesuunnitelman laatiminen jäi kesken. Työvaiheiden selkeyden ja luettavuuden vuoksi aluesuunnitelmavaiheen aikana vuorovaikutuksesta sekä muuta kautta saatu palaute esitetään vuorovaikutusraportissa erikseen suhteessa yleisten alueiden suunnitelman aikana saatuihin palautteisiin. Palautteet on suunnittelutyössä kuitenkin huomioitu tasavertaisesti keskenään.



2022-2023: Yleisten alueiden suunnitelma, aloitus (lähtötietojen päivittäminen)

- Suunnittelua jatkettiin loppuvuodesta 2022 Maisema-arkkitehtitoimisto Näkymä Oy:n toimesta. Työn nimi muuttui Kaarelan aluesuunnitelmasta Kaarelan yleisten alueiden suunnitelmaksi, jonka työvaiheet esitetään vuorovaikutusraportissa omassa osiossaan. Yleisten alueiden suunnitelman aloitusvaihe oli käytännössä lähtötietojen päivittämistä ajan tasalle.
- Yleisten alueiden suunnitelman luonnoksen laatimisessa on hyödynnetty vuoden 2018 asukaskyselyn sekä asukastilaisuuksien tuloksia ja vuosien 2018-2020 maastoinventointeja. Nämä lähtötiedot on pyritty huomiomaan mahdollisimman hyvin suunnittelussa. Vuoden 2018 jälkeen Kaarelan alueen ja etenkin sen kaupunkiuudistusalueiden Malminkartanon ja Kannelmäen maankäytön sekä yleisten alueiden tavoitteet ovat osin muuttuneet ja tarkentuneet. Ajantasaisen suunnittelu- ja kunnossapidon tiedon saamiseksi lähtötietoja on laajalti päivitetty mm. järjestämällä haastatteluja keväällä 2023 kaupungin eri asiantuntija- ja vastuutahojen kesken. Haastattelut koskivat mm. asemakaavoitusta, puistojen ja katujen suunnittelua ja kunnossapitoa, liikuntapalveluita, kulttuuriympäristöjä, kaupunki uudistusta ja toiminnanohjausta.

- Yleisten alueisen suunnitelman laatimisesta tiedotettiin Uutta Länsi-Helsinkiä -tilaisuudessa 23.11.2022 ja 11.10.2023.



2023-2024 Yleisten alueiden suunnitelma, luonnos

- Yleisten alueiden suunnitelman luonnos oli nähtävillä ja kommentoitavana yleisten alueiden suunnitelman verkkosivuilla sekä KerroKantasi-palvelussa aikavälillä 12.1.-2.2.2024.
- Kyselystä sekä suunnitelman nähtävilläolosta tiedotettiin kaupungin verkkosivuilla sekä sosiaalisessa mediassa. Lisäksi kaupunki tiedotti asiasta Kaarelan sidosryhmille sähköpostitse.



2024 Yleisten alueiden suunnitelma

- Vuorovaikutuksen kautta saadun palautteen perusteella päivitetty yleisten alueiden suunnitelma laitetaan nähtäville arvioilta keväällä 2024.
- Suunnitelman nähtävilläolosta tiedotetaan kaupungin verkkosivuilla sekä sosiaalisessa mediassa.
- Viimeistely yleisten alueiden suunnitelma esitellään kaupunkiympäristölautakunnalle arviolta kesällä 2024.



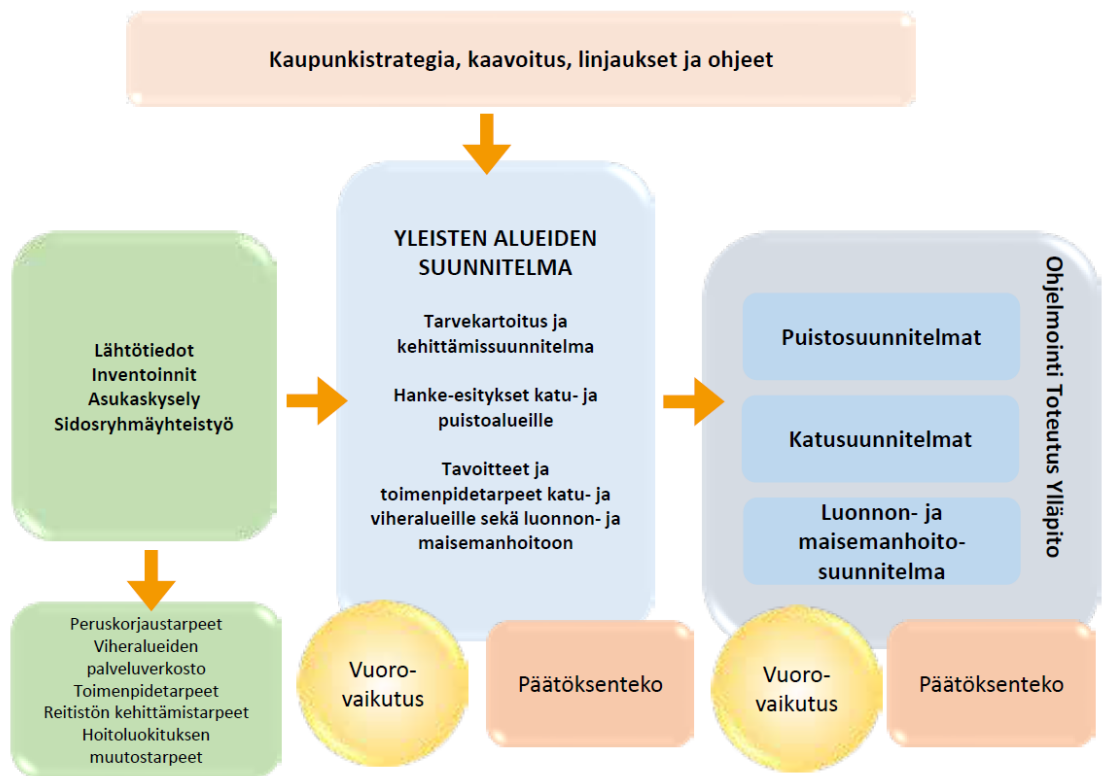
2024 Hyväksyminen

- Kaupunkiympäristölautakunta käsittelee ja hyväksyy yleisten alueiden suunnitelman ohjeellisena noudatettavaksi.
- Aluesuunnitelman valmistelun aikana saatuihin palautteisiin vastataan vuorovaikutusraportissa, joka löytyy yleisten alueiden suunnitelman verkkosivuilta.



2024- Seuraavat vaiheet

- Yleisten alueiden suunnitelman hyväksymisen jälkeen laaditaan katu- ja puistosuunnitelmat sekä oma erillinen luonnon- ja maisemahoidon suunnitelma, jonka hyväksymisestä päätetään omana erillisenä asiana. Kyseinen suunnitelma tullaan tekemään vuorovaikutteisesti asukkaiden ja asukasjärjestöjen kanssa.



Kuva 1. Yleisten alueiden suunnitelman kulku ja seuraavat työvaiheet vuonna 2023.

2. Aluesuunnitelma, aloitus

2.1 Aloitusvaiheen vuorovaikutus

Yleisten alueiden suunnitelman aloituksen myötä aiemmin kesken jääneen Kaarelan aluesuunnitelman nimi vaihtui. Käytännössä kyse oli saman suunnitelman jatkamisesta päivitettyllä käsittelyprosessilla sekä sisällöllä. Aluesuunnitelmavaiheessa toteutettiin asukaskysely 7.6.-7-7-2018 karttapohjaisena verkkokyselynä käyttäen Maptionnaire-palvelua. Verkkokyselyyn osallistui 976 vastaajaa, jotka jättivät kartalle yhteensä 7436 merkintää.

Kyselyllä kartoitettiin asukkaiden ja alueen muiden käyttäjien mielipiteitä sekä ehdotuksia Kaarelan kaupunginosan eli Honkasuon, Malminkartanon, Kannelmäen, Maununnevan ja Kuninkaantammen yleisten alueiden eli katu- ja viheralueiden kunnostuksen ja hoidon sekä yleisten turvallisuuden ja viihtyisyyden parantamiseksi. Vastauksista saatiin tietoa ympäristön ja palvelujen puutteista, mutta myös alueen vahvuuksista. Kyselyn tulokset olivat arvokasta lähtötietoa yleisten alueiden suunnitelman laadinnasta ja hankkeiden valinnassa ja määrittelyssä.

Verkkokyselyssä saadut tarkemmat tulokset on esitetty raportin liitteenä (liite 1).

Ajantasaisten tietojen saamiseksi keväällä 2023 haastateltiin alueen kaupungin eri asiantuntija- ja vastuutahoja. Haastattelut koskivat mm. asemakaavoitusta, puistojen ja katu- ja alueiden suunnittelua ja kunnossapitoa, liikuntapalveluita, kulttuuriympäristöjä, kaupunkiuudistusta ja toiminnanohjausta.

2.2 Yhteenvedo vuoden 2018 asukaskyselyn tuloksista

Kyselyyn vastanneiden voidaan kyselyn perusteella tulkita olevan enemmän tyytyväisiä alueen palveluihin ja toimintamahdollisuuksiin kuin tyytymättömiä. Vastaajat olivat kaikista tyytyväisimpiä alueen ulkoilureittien viihtyisyyteen ja toimivuuteen sekä lasten ulkoilumahdollisuuksiin. Vähiten tyytyväisiä oltiin nuorten ulkoilu- ja toimintamahdollisuuksiin. Alueen ylläpidosta ja luontoalueiden kasvillisuuden hoidosta tuli runsaasti kommentteja ja yleisiä huomioita, koskien mm. alueen vieraslajiongelmia sekä metsien hoitoa. Merkinnät toimenpiteistä painottuvat luonnonhoitoon liittyviin kysymyksiin.

Verkkokyselyn aihepiirejä olivat ”Parasta alueella”, ”Mitä alueella pitäisi kehittää ja korjata” sekä ”Luonnonympäristöt”. Parasta alueella merkintöjä oli tiheimmin Malminkartanonhuipulla ja Mätäjoen varren alueilla sekä myös aluesuunnitelman rajauksen ulkopuolisella, mutta kyselyssä mukana olleessa Keskuspuistossa. Kehittämistä ja korjausta kaipaavista kohteissa nousivat esille Malminkartanonaukio, Sitratori ja Hämeenlinnanväylän ympäristö sekä kaduista Naapuripellontie. Myös yhteyksiä kaupunginosien osien välillä toivottiin kehitettävän. Kunnostusta kaipaavia puistoja ja luonnonmukaisia-alueita oli merkittynä eniten Mätäjoen varrelle. Luonnonympäristön osalta eniten kommentteja kohdistettiin Malminkartanon huipulle, Mätäjoenvarrelle ja Kuninkaantammen Palettilammelle. Muilta osin vastaukset sijoittivat hyvin hajanaisesti.

Kaikista merkinnöistä hieman yli puolet olivat parasta alueella -merkintöjä, noin kolmannes osoitti korjaamisen paikkoja ja noin kymmenesosa luonnonympäristöä. Valtaosa kommentteista koski parasta alueella -kategoriaa, korjaamisen paikkoja koski vastauksista 15 % ja loput 13 % luonnonympäristöä. Aluerajauksen ulkopuolelle merkittyjä vastauksia ei otettu huomioon aluesuunnitelmassa ja siten yleisten alueiden suunnitelmassa.

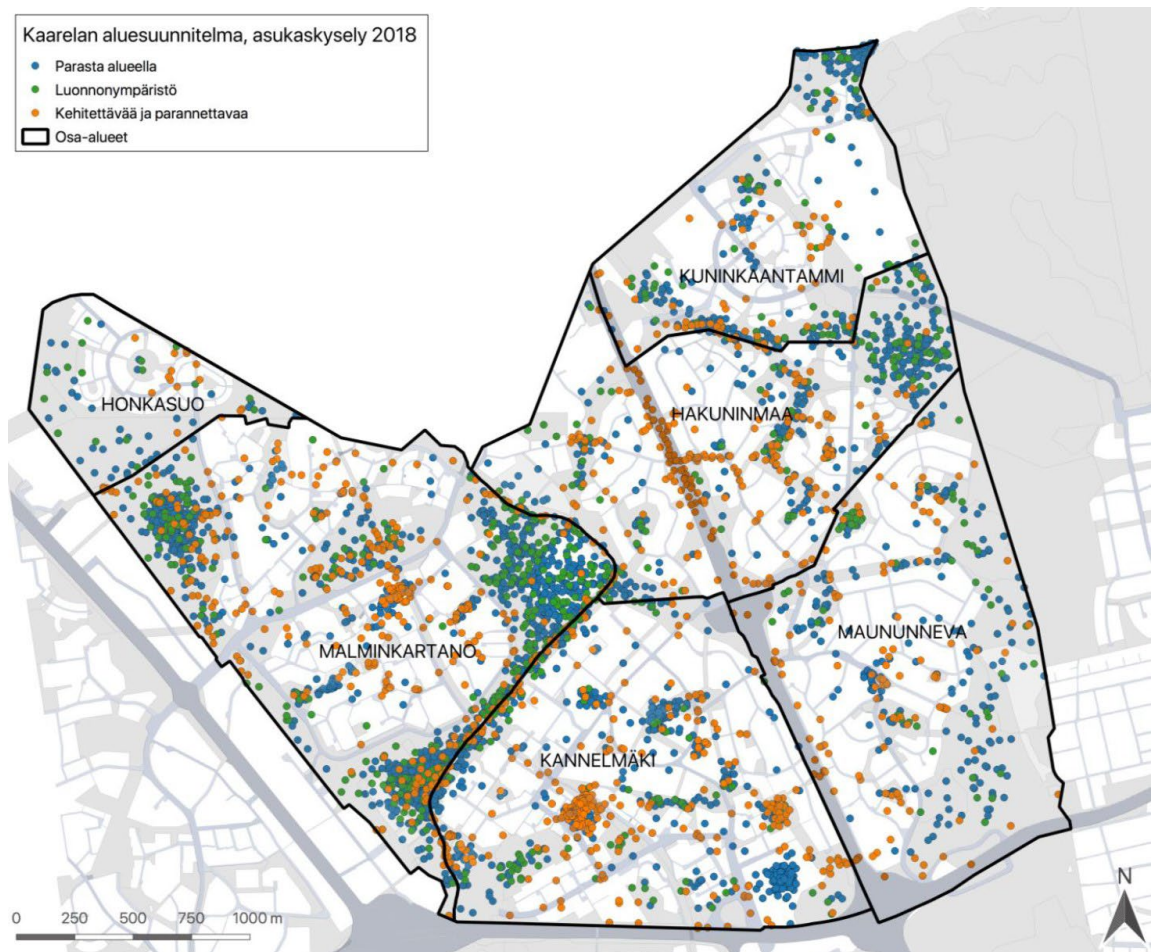
Viheralueiden vastauksissa korostuivat positiivisina erityisesti puistot ja leikkipuistot. Parhaimmiksi alueella koettiin Kartanonhaka, Malminkartanonhuippu, Kaarelanpuisto, Keskuspuisto sekä Kartanonmetsä. Vaikka Kartanonmetsä ei olekaan kaupungin yleinen alue, vaan yksityisessä omistuksessa, vastaajat kokivat sen tärkeäksi. Parhaiden kymmenen viheralueen joukkoon kuuluivat myös Helene Schjerfbeckin puisto, Hakuninmaan puisto, Kuninkaantammenpuisto, Runolaulajantien puisto sekä Leikkipuisto Kannelmäki Vanhaistenpuistossa. Luonnonympäristöä koskevissa merkinnöissä korostuivat Kaarelanpuisto, Kartanonhaka, Keskuspuisto, Malminkartanonhuippu, Kartanonmetsä sekä Hakuninmaanpuisto. Vähiten tyytyväisiä vastaajat olivat moniin samoihin kohteisiin mitkä koettiin myös parhaiksi alueella. Korjattavaa ja kehitettävää osoitettiin etenkin Kartanonhakaan, Malminkartanonhuippuun, Huopalahti-Vantaankoski-rataan, Hakuninmaan puistoon, Kartanonmetsään, Kaarelanpuistoon, Antinniittyyn, Helene Schjerfbeckin puistoon, Keskuspuistoon sekä Runolaulajantien puistoon.

Vastaajat valitsivat useimmin virkistytymisen tavaksi kävelyn, lenkkeilyn ja luonnontarkkailun. Suosikkipaikkoina ja eniten käytettyinä ulkoilualueina mainittiin erityisesti Mätäjokilaakson ja Vantaanjoen varret ja Malminkartanonhuipun alueen, joilla kaikilla on laajoja avoimia elinympäristöjä. Myös puustoiset Kartanonmäki ja Keskuspuiston reuna-alueet nousivat esiin tärkeinä viheralueina.

Katualueista parhaiksi koettiin etenkin Sitratori, Kaarelantie, Malminkartanonaukio sekä Kuninkaantammentie. Korjattavaa ja kehitettävää selvästi eniten koettiin olevan niin ikään Sitratorilla, mutta myös Hämeenlinnanväylällä sekä Malminkartanonaukiolla. Katualueita koskevat luonnonympäristö -merkinnät jäivät niukaksi, mutta esiin nousivat mm. Kartanonkaari, Pihkapolku sekä Mörssärinaukio.

Verkkokyselystä on laadittu yhteenveto Kaarelan aluesuunnitelma, asukaskyselyn tuloksia, kooste (liite 1).

Asukastilaisuudessa tuli ilmi, että karttakysely koettiin hankalaksi, eikä se tavoittanut kaikkia alueen asukkaita.



Kuva 1. Karttaotos Kaarelan yleisten alueiden suunnitelman vuoden 2018 verkkokyselyn tuloksista.

Parasta alueella

Kyselyssä oli paikka- ja reittimuotoisia kysymyksiä. Paikkamerkintöjä annettiin selvästi enemmän kuin reittimerkintöjä. Parasta alueella osiossa oli yhteensä seitsemän kysymystä, joista kuusi paikkamuotoisia ja yksi reittimuotoinen. Eniten paikkamerkintöjä ja kommentteja keräsi ”suosikkipaikkani alueella” -merkintä 806 merkinnällä ja 601 kommentilla. ”Suosikkireittini”-kysymys keräsi 687 merkintää, muttei yhtään kommenttia. Muita runsaasti merkintöjä saaneita kysymyksiä olivat ”alue, jossa ulkoilen eniten”, ”virkistytymisen paikka”, ”hieno maisema tai näkymä” ja ”tärkeä viheralue”. Näistä ”hieno maisema tai näkymä” keräsi 333 kommenttia. Vähiten merkintöjä ja kommentteja keräsi ”tärkeä kohtaamispaikka”, siinäkin silti jopa 362 merkintää ja 262 kommenttia.

Lähes kaikki vastaajien merkitsemät suosikkipaikat liittyivät ulkoilu- ja viheralueisiin. Merkinnät hajautuivat laajalti ympäri suunnittelualueetta, mutta erityisen tärkeiksi koettiin viihtyisät viheralueet, joissa voi ulkoilla, nauttia maisemista ja mahdollisesti muista palveluista. Näistä Malminkartanonhuipun ympäristö, Mätäjokilaakso sekä Keskuspuisto korostuivat. Malminkartanonhuipun alueella kuntoillaan, ulkoillaan ja nautitaan näkymistä. Kartanonhaan kohdalla Mätäjoen mutkan maisemat ovat erityisen suosittuja. Kaarelanpuiston alueella avoimet laidun- ja maisemapellot ovat pidettyjä, kuten myös omenatarha sekä niin sanottu Kartanonmäen alue. Kuninkaantammen uusi asuinalue

sai myös muutamia merkintöjä. Kannelmäen kanneltalon sekä koko alueen kaupat ja palvelut niin ikään nousivat esiin. Aivan pohjoisessa Pitkäkoscalla ihastellaan koskea ja nautitaan eväsretkistä ja kahvihetkistä. Luonnonsuojelualueen läheisyyttä ja sijaintia ulkoilureittien lähtöpisteenä pidettiin tärkeänä.

Ikäryhmittäin tarkasteltuna nuorten ja nuorten aikuisten ryhmässä ei ollut merkittävää eroa kaikkien suosikkipaikan vastanneiden kesken. Nuorten selkeiksi suosikkipaikoiksi kuitenkin erottuvat Malminkartanonhuippu ja Mätäjoen patoaltaan ympäristö, joka on kyselyn jälkeen purettu ja kunnostettu kaloille ja muille vesieliöille paremmaksi ja toimivammaksi virtavesiuomaksi. Suosikeissa korostuivat yleisteenä luonto ja ulkoilumahdollisuudet. Yli 65 -vuotiaiden vastaukset olivat keskittyneet samoihin paikkoihin kuin muiden ikäryhmien, mutta merkinnät hajaantuivat laajemmalla alueella. Luonto, lähimetsät ja omalla pihalla virkistäytyminen korostuivat.

Mätäjoen suuntaan kulkemista pitkin joen vartta pidettiin ehdottomana suosikkireittinä niin jalankulkijoiden kuin pyöräilijöiden keskuudessa. Tärkeissä kohtaamispaikoissa oli hajontaa, mutta alueella korostuivat seuraavat neljä kohtaa; Kauppakeskus Kaari, Kannelmäen kirjasto ja Sitratori, Kannelmäen leikkipuisto sekä Malminkartanonaukio. Näistä ainoastaan Kaari ja kirjasto eivät ole tämän suunnitelman piiriin kuuluvia yleisiä alueita, mutta palvelukeskittyminä niillä on Kaarelassa merkittävä rooli.

Hienoimpana maisemana pidettiin Helsingin korkeinta kohtaa, Malminkartanonhuippua, josta avautuvat pitkät näkymät laajalle ympäristöön. Seuraavaksi hienoimpana pidettiin Mätäjoen vartta, jossa erityisesti Kartanohaahan mutkan entistä patoallasta sekä jokilaakson pohjoisen päädyn laidunalueita- ja maisemapeltoja. Joen varrella laiturit ja linnut korostuivat miellyttävinä asioina.

Tärkeimpinä viheralueina korostuivat ennen muuta Mätäjokilaakso, mutta myös Malminkartanonhuippu sekä Keskuspuisto. Näillä alueilla vastaajat myös ulkoilivat ja virkistäytyivät eniten.

Kehitettävät alueet

Kehitettävien ja korjattavien kohteiden kysymyksissä roska-astioiden lisääminen sekä epämiellyttävien paikkojen merkinnät korostuivat selvästi. Seuraavaksi eniten merkintöjä tuli turvattomista paikoista ja kunnostusta kaipaavista puistoista tai luonnonmukaisista alueista. Penkkien lisäämistä ja kunnostusta koskevia merkintöjä tuli runsaasti. Kunnostusta kaipaavia katuja tai aukiota merkittiin myös melko paljon. Valaistusta ja talvikunnossapitoa sekä reitti yhteyksien täydentämistä merkittiin melko vähän, mutta niidenkin kehittämistä kaivattiin.

Valmiiden kysymysten lisäksi muita ehdotuksia oli paljon. Tämä oli ainoa kommentoitava kysymys ja kommentteja tuli niin ikään runsaasti. Näitä on avattu tarkemmin tämän osion lopussa.

Epämiellyttävinä paikkoina korostuivat Sitratori ja Malminkartanonaukio, joita pidettiin meluisina, rauhattomina, epäsiisteinä, roskaisina sekä riittämättömästi valaistuina. Hämeenlinnanväylän ympäristö koettiin meluisana. Turvattomimpia paikkoja olivat Malminkartanonaukion sekä Sitratorin ympäristöt. Näissä paikoissa ilkeä ja häiriökäyttäytyminen olivat pääsyyt turvattomuuden tunteeseen. Muu syy -kommentit keräsivät myös

eniten kommentteja koskien päihteidenkäyttöä ja epämääräistä oleskelua. Yksittäisiä turvattomuuden kokemuksia vastattiin ympäri Kaarelaa, enimmäkseen liittyen liikenteelliseen turvattuuteen.

Kunnostusta kaipaavia katuja ja aukioita olivat vastaajien mielestä etenkin Hämeenlinnanväylä, Naapuripellontie sekä Malminkartanon ja Kannelmäen aseman ympäristöt. Puuttuvia reittiyhteyksiä merkittiin eniten Kuninkaantammassa Hämeenlinnanväylän ja Hakuninmaan suuntiin sekä Malminkartanon ja Kannelmäen välille. Parempaa talvikunnossapitoa toivottiin merkintöjen perusteella Hakuninmaan puistoon, Malminkartanonhuipun ympäristöön sekä Mätäjoen varrelle. Tulvivia ja lätäköityviä reittejä tai alueita olivat Antinniitty, Mätäjoen ympäristö ja Hämeenlinnanväylä Runonlaulajantien kohdalla. Vaikeakulkuisimmiksi reitiksi koettiin Hämeenlinnanväylän ylitys Runonlaulajantien kohdalla, Mätäjoen ylitys sekä Kanneltie.

Mätäjoen varsi, Antinniitty sekä Trumpettiaukion leikkipuisto koettiin eniten kunnostusta kaipaaviksi puistoiksi tai luonnonmukaisiksi alueiksi. Muuten havainnot jakautuivat ympäri Kaarelaa, mutta myös Malminkartanonhuipun alueelle tuli useita merkintöjä.

Penkkejä tai niiden kunnostamista kaivattaisiin enemmän Helen Schjerfbeckin puistoon, Malminkartanonhuipulle, Mätäjoen varrelle sekä Antinniityyn. Hakuninmaan puisto, Malminkartanonhuippu, Mätäjoen varsi ja Sitratorin ympäristö kaipaavat lisävalaistusta.

Roska-astioiden lisäämistä toivottiin laajalti ympäri aluetta, muuta Helene Schjerfbeckin puisto, Hakuninmaan puisto, Malminkartanonhuippu, Mätäjoen varsi sekä Sitratori korostuivat vastaajien merkinnöissä.

Muita ehdotuksia oli esitetty laajasti koko alueelle. Eniten merkintöjä tuli kuitenkin Hämeenlinnanväylän varrelle, jonne toivottiin meluvalleja. Seuraavaksi eniten korostuivat Sitratori ja Kannelmäen asemanseutu, jonne toivottiin toimenpiteitä häiriökäyttäytymisen vuoksi sekä ympäristön siistimistä esimerkiksi istutuksin. Antinniitylle tuli useita ehdotuksia leikkipuistoa ja muita toimintoja, kuten grillauspaikkaa ja kalusteita koskien.

Muut kehitettävien kohteiden ehdotukset koskivat Hämeenlinnanväylän, Sitratorin ja aseman seudun sekä Antinniityn lisäksi mm. katujen tai ulkoilureittien kunnossapitoa, istutusten kunnossapitoa, metsäalueiden hoitamista, kalusteiden korjaamis- tai uusimista, muinaisjäännösten (linnoituslaitteiden) hoitoa, puistoalueilla läpiajon estämistä, hulevesien hallintaa. Kommentteja tuli myös katuvihreän lisäämisestä sekä katualueiden istutusten täydentämisestä, koira-aitausten korjaamisesta sekä kaupungin puolelle levinneiden piha-alueiden muuttamisesta luonnontilaiseksi.

Luonnonympäristö

Luonnonympäristö -osiossa oli yhteensä seitsemän piste- eli paikkamuotoista kysymystä. Eniten merkintöjä ja kommentteja tuli koskien luontoelämyksiä tarjoavaa paikka koskien, vähiten koskien näkymien avaamista maisemaan. Luontoelämyksien jälkeen eniten merkintöjä tuli säilyvää luontoympäristöä koskien sekä sellaisenaan säilytettävälle metsille. Metsähoitotoimenpiteitä tarvitseville kohteita nousi esiin melko paljon sekä paikkoja, joissa vastaajat haluaisivat päästä veden ääreen. Vähiten tuli muuta kehitettävää luontoympäristöä koskevia merkintöjä ja kommentteja.

Eniten luontoelämyksiä tarjoavia paikkoja olivat Malminkartanonhuipun alue, Mätäjoen varsi sekä Kartanonhaan (sittemmin purettu) patoallas eli joenmutkan alue.

Maisemaan avattavien näkymien kysymys ei houkutellut paljon vastauksia, mutta Malminkartanonhuippua koskien oli useita merkintöjä kuten myös samoin Mätäjoen varrella. Mätäjoen varrella kyse oli pusikkojen raivaamistoiveista ja Malminkartanonhuipulla ennakoivasta rinteiden puuston harventamisesta, ettei maisema umpeudu.

Parempaa pääsyä veden ääreen toivottiin etenkin Mätäjoen varrella niin pohjoisen tiheämmän kasvillisuuden osuudella kuin etelämpänä entisen patoaltaan mutkassa. Myös Palettilammen alue korostui.

Metsät, joille toivottiin hoitotoimenpiteitä, olivat osin ristiriidassa niiden metsäalueiden kanssa, joille ei toivottu hoitotoimenpiteitä. Suuri osa merkinnöistä kohdistui huonokuntoisten puiden kaatamiseen, ettei niistä muodostu vaaraa. Osa piti metsäisimpiä alueita liian synkkinä, toivoen harvennusta. Hoitotoimenpiteitä haluamattomille korostunut perustelu oli luontoarvojen säilyttäminen sekä se, ettei metsiä tulisi raivata ollenkaan.

Muissa ehdotetuissa merkinnöissä ja kommentteissa korostuivat Malminkartanonhuipun sekä Mätäjoen varren alueet, joista ensimmäiseen toivottiin kuntoilumahdollisuuksien tehokkaampaa hyödyntämistä lisäämällä esimerkiksi portaita ja kunnostamalla reittejä, kun jälkimmäisessä ehdotettiin pusikkojen raivaamista ja joen/ojan ruoppaamista. Lisäksi toivottiin penkkejä.

Muun säilytettävän luontoympäristön osalta esiin nousivat pitkälti saman alueet, jotka muuten olivat suosittuja, korostaen kuitenkin Mätäjoen vartta sekä Mätäjokilaakson avointa maisematilaa, laitumia sekä sitä ympäröiviä metsiä. Myös Malminkartanonhuippu ja Keskuspuisto tulivat tätä kautta selkeästi esiin. Pienemmistä keskittymistä korostui Maununnevan luonnonsuojelualue.

Monivalintavastaukset

Tulosten perusteella vastaajat vaikuttavat olevan enemmän tyytymättömiä kuin tyytyväisiä alueen palveluihin ja toimintamahdollisuuksiin. Vastaajat olivat kaikista tyytyväisimpiä alueen ulkoilureittien viihtyisyyteen ja toimivuuteen sekä lasten ulkoilumahdollisuuksiin. Monivalintavastaukset osoittivat, että vastaajista suurin osa on jokseenkin tai täysin eri mieltä, että alueen ulkoilureitistö on yksipuolinen ja riittämätön. Tästä voidaan päätellä, että reitistö on enemmistön mielestä kattava ja monipuolinen. Reilusti yli puolet oli sitä mieltä, että vanhuksille ei löydy yleisiltä alueilta riittävästi sopivia ja miellyttäviä paikkoja. Edelleen selvä enemmistö oli sitä mieltä, että nuorille ei ole riittävästi ulkoilu- ja toimintamahdollisuuksia. Ulkoilureittien viihtyisyydestä ja toimivuudesta täysin samaa mieltä oli hieman alle puolet. Lasten ulkoilumahdollisuuksista riittävydestä täysin samaa mieltä vähän alle kolmannes. Vähiten tyytyväisiä oltiin nuorten ulkoilu- ja toimintamahdollisuuksiin; täysin samaa mieltä väittämän kanssa oli vain alle joka kymmenes vastaaja ja täysin eri mieltä hieman alle puolet vastaajista. Vanhusten toiminta- ja oleskelumahdollisuuksiin täysin tyytyväisiä oli vain noin joka kymmenes ja täysin eri mieltä hieman yli kolmasosa vastaajista. Kysymys siitä, onko lapsille riittävästi ulkoilumahdollisuuksia, jakoi vastaajat lähestulkoon tasan. Niukahko enemmistö oli jokseenkin tai täysin sitä mieltä, että on. Kuitenkin vastauksista päätellen asukkaiden mielestä on siinä myös paljon parannettavaa.

3. Aluesuunnitelma, luonnos

3.1 Aluesuunnitelman luonnosvaiheen vuorovaikutus

Yleisten alueiden suunnitelman luonnosvaiheessa järjestettiin kaksi kaikille kaupunkilaisille avointa työpajaa Kanneltalolla 28.12.2018 sekä Kannelmäen peruskoululla 4.12.2018. Työpajoihin osallistui yhteensä noin 100 kaupunkilaista. Palautetta luonnoksesta saatiin mm. kaupungin palautejärjestelmän sekä sähköpostin kautta.

Sähköpostitse sekä palautejärjestelmän kautta saapuneet palautteet noudattivat pitkälti aluesuunnitelman aloitusvaiheen verkkokyselyn tuloksia.

Vuorovaikutustilaisuuksissa kaupunkilaisilla oli mahdollisuus kommentoida yleisten alueiden suunnitelman lähtökohtia ja suunnitelman sisältöä. Asukastilaisuuksissa palautetta sai antaa suullisesti, kirjaamalla huomionsa karttaan kiinnitettävällä tarralapulla tai merkitsemällä mielipiteensä hankekohteesta eri värisillä tarroilla. Työpajoissa sai merkitä myös toisten jättämiä kommentteja. Työpajoissa työskenneltiin ilma- karttakuvien avulla. Tilaisuuksissa muuta kautta saadun palaute huomioitiin tulevassa yleisten alueiden suunnitelman aloitus- ja luonnosvaiheissa lähtötietona.

3.2 Yhteenveto aluesuunnitelman luonnosvaiheesta saadusta palautteesta

3.2.1 Asukastilaisuudet

Tilaisuuksissa saadut palautteet painoutuivat puistoihin ja niiden kalusteisiin ja rakenteisiin. Katualueille kohdistui hyvin vähän kommentteja. Katualueita koskeva palaute käsitteli katuvihreän heikkoa kuntoa ja sen puuttumista sekä liikenneturvallisuuden parantamista. Myös omana ryhmänään olleet kalusteet ja varusteet sekä pyörätelineet saivat runsaasti palautetta. Koko alueelle, erityisesti virkistysreittien yhteyteen, toivottiin lisää penkkejä ja roska-astioita sekä pyörätelineitä tärkeimpien solmukohtien yhteyteen. Lisäksi esitettiin toiveita mm. jätteenkeräyspisteiden monipuolistamisesta ja lisäämisestä. Hakuninmaalle ja Maununnevalle esitettiin nuorille suunnattujen toimintojen lisäämistä. Koko alueella toivottiin opastuksen parantamista erityisesti virkistysreiteillä.

Alueellisesti kommentteja tuli molemmissa asukasilloissa huomattavasti enemmän Kannelmäen, Hakuninmaan ja Maununnevan alueille.

Asukastilaisuuksien kuvaus, niissä käytetyt menetelmät ja niistä saadut tarkemmat tulokset ja palaute on esitetty raportin liitteenä (liite 2).

3.2.2 Verkkokomentointi

Aluesuunnitelman luonnosvaiheessa 2018 ei järjestetty erillistä verkkokyselyä.

3.2.3 Muu palaute

Muuta kautta tullut palaute koski pitkälti samoja teemoja kuin työpajoissa ja aloitusvaiheen kyselyssä saatu palaute. Palaute huomioitiin tulevassa yleisten alueiden suunnitelman aloitus- ja luonnosvaiheissa lähtötietona.

3.3 Vastineet aluesuunnitelman luonnosvaiheessa saatuun palautteeseen aihepiireittäin

Aluesuunnitelman luonnosvaiheen kommentit on kategorisesti huomioitu yleisten alueiden suunnitelman lähtötietoina luonnosvaihetta varten. Tämän vuoksi yleisten alueiden suunnitelman luonnosvaiheesta laaditaan vastineet aihepiireittäin.

4. Yleisten alueiden suunnitelma, aloitus

Aluesuunnitelman työ jäi luonnosvaiheessa kesken, eikä vastineita tuolloin laadittu. Yleisten alueiden suunnitelman aloitusvaiheessa on esitetty asukaspalautteet sekä vastineet aihepiireittäin hanke-ehdotuksien alueita koskien (4.2).

Aluesuunnitelman laatiminen jäi kesken luonnosvaiheessa. Työvaiheiden selkeyden ja luettavuuden vuoksi aluesuunnitelmavaiheen aikana vuorovaikutuksesta sekä muuta kautta saatu palaute esitetään vuorovaikutusraportissa erikseen suhteessa yleisten alueiden suunnitelman aikana saatuihin palautteisiin. Aiempi palaute huomioitiin tulevassa yleisten alueiden suunnitelman aloitus- ja luonnosvaiheissa lähtötietona.

Kaarelan alueen suunnittelua jatkettiin loppuvuodesta 2022 Maisema-arkkitehtitoimisto Näkymä Oy:n toimesta. Työn nimi muuttui Kaarelan aluesuunnitelmasta Kaarelan yleisten alueiden suunnitelmaksi. Jatkovaiheen eli yleisten alueiden suunnitelman työvaiheet esitetään vuorovaikutusraportissa tästä eteenpäin.

Yleisten alueiden suunnitelman luonnoksen laatimisessa on hyödynnetty vuoden 2018 asukaskyselyn sekä asukastilaisuuksien tuloksia ja vuosien 2018-2020 maastoinventointeja. Nämä lähtötiedot on pyritty huomiomaan mahdollisimman kattavasti suunnittelussa. Työn aloitusvaiheesta vuodesta 2018 vuoden 2024 alkuun mennessä Kaarelan alueen ja etenkin sen kaupunkiudistusalueiden Malminkartanon ja Kannelmäen maankäytön sekä yleisten alueiden tavoitteet ovat osin muuttuneet ja tarkentuneet. Tämän vuoksi aloitusvaiheen lähtötietoja on ajantasaisen tiedon saamiseksi laajalti päivitetty mm. järjestämällä haastatteluja keväällä 2023 kaupungin eri asiantuntija- ja vastuutahojen kesken. Haastattelut koskivat mm. asemakaavoitusta, puistojen ja katujen suunnittelua ja kunnossapitoa, liikuntapalveluita, kulttuuriympäristöjä, kaupunkiudistusta ja toiminnanohjausta.

Yleisten alueisen suunnitelman laatimisesta tiedotettiin Uutta Länsi-Helsinkiä -tilaisuudessa 23.11.2022 ja 11.10.2023.

4.1 Yleisten alueiden suunnitelman aloitusvaiheen vuorovaikutus

Aluesuunnitelmavaiheen vuorovaikutus ja palautteet huomioitiin yleisten alueiden suunnitelmassa.

Yleisten alueiden suunnitelman aloitusvaiheessa ei järjestetty erillistä vuorovaikutusta, vaan hyödynnettiin aluesuunnitelmanvaiheen vuorovaikutustilaisuuksien sekä vuoden 2018 verkkokyselyn tuloksia.

4.2 Vastineet aloitusvaiheen asukaskyselyyn

Aluesuunnitelman aloitusvaiheen vuoden 2018 asukaskyselyn palautteet hanke-ehdotusten alueita koskien on kerätty tähän aihepiireittäin ja niihin on laadittu vastineet.

Pakarintuvan leikkipaikka

Palaute

Asukkaat pitivät puistoa varjoisana ja turvattomana (mm. varjostavat isot puut). Puisto merkittiin kunnostusta kaipaavaksi puistoksi. Alueen vihreää kasvillisuutta pidettiin hyvänä. Leikkipaikalle toivottiin parempaa jalkapalloaluetta.

Vastine

Yleisten alueiden suunnitelmassa esitetään tavoitteiksi seuraavaa. Puistoon esitetään hanketta, jossa puisto peruskorjataan ja uudistetaan viihtyisäksi, turvallisesti ja elämykselliseksi, eri-ikäisille lapsille sopivaksi leikkipaikaksi. Tavoitteena on kaupunkikuvallisesti korkeatasoinen ja puiston nykyistä välinetasoa kattavampi ja monipuolisempi leikkipaikka, joka kohottaisi Malminkartanon kaupunki-uudistusalueen nykyisellään vaatimattomaa leikkipalvelutarjontaa. Kunnostuksessa huomioidaan alueen vaalittavat kulttuurihistorialliset ominaispiirteet.

Toimenpiteiksi on alustavasti suunniteltu seuraavaa. Leikkivälineet, kalusteet ja varusteet sekä huonokuntoiset päällysteet uusitaan kauttaaltaan. Alueelle lisätään nykyistä tasoa monipuolisempia leikkivälineitä sekä oleskelupaikkoja, kuten pöytäryhmiä, sopivan teeman ja Malminkartanon 1980-luvun miljööhen hengessä. Leikkipaikan teema tarkennetaan myöhemmässä suunnittelussa. Valaistus uusitaan. Pensasalueet kunnostetaan ja/tai uusitaan. Varjostavaa ja näkyvyyttä rajoittavaa puustoa ja kasvillisuutta karsitaan. Puu- ja pensaslajiston monipuolisuutta vaalitaan.

Kartanonhaan skeittipaikka

Palaute

Vuoden 2018 asukaskyselystä tuli ilmi, että alueella on vähäisesti ulkoilu- ja toimintamahdollisuuksia nuorille. Kaarelan toinen Leikkipuisto Trumpetin yhteydessä sijaitseva skeittipaikka on myös huonokuntoinen ja peruskorjauksen tarpeessa. Kannelmäen liikuntapuiston yhteydessä sijaitsee pumtrack-rata, mutta ei varsinaisia skeittivarusteita tai -rakenteita.

Vastine

Leikkipuisto Trumpetti on peruskorjattu vuosien 2022-2023 aikana. Peruskorjaus koski vain leikkipuiston aluetta, eikä Trumpetin skeittipaikkaa.

Yleisten alueiden suunnitelmassa esitetään tavoitteiksi seuraavaa. Kartanonhaan skeittipaikan alueelle hanketta, jossa tavoitteena on kunnostaa alueesta viihtyisä ja monipuolinen, Helsingin skeittipaikkalinjauksen mukainen suuri alueellinen skeittipuisto. Nykyiset jalankulun ja pyöräilyn reitit säilytetään. Puustoisten verkoston yhteyksiä vahvistetaan Mätäjokilaakson ja Malminkartanonhuipun välillä sekä Konalan suuntaan. Kunnostuksessa huomioidaan alueen vaalittavat kulttuurihistorialliset ominaispiirteet sekä luontoarvot.

Toimenpiteiksi on alustavasti suunniteltu seuraavaa. Skeittipaikka ja kenttä peruskorjataan ja uudistetaan. Kalusteet, varusteet ja päällysteet uusitaan kauttaaltaan. Valaistusta lisätään ja parannetaan lepakkoalue huomioiden. Skeittipaikalle lisätään oma valaistus. Tutkitaan myös hiekkakentän käytön monipuolistamista ja mahdollisten muiden nuorille sopivien liikunnallisten toimintojen lisäämistä, esim. koripallo, parkour, street workout. Konalan toimitila-alueen puoleiselle reunalle sekä Kartanonkaaren eteläpuolelle lisätään uusia puuistutuksia.

Kartanomäen kehittäminen kokonaisuutena

Palaute

Asukaskyselyn mukaan Kaarelanpuisto on suosittu ulkoilualue. Alueesta pidetään sen rauhallisuuden, luonnonläheisyyden, luontoelämysten, vanhojen puiden ja metsien sekä avoimen kulttuurimaiseman ja hevosten ansiosta. Erityisiä mainintoja suosikkipaikaksi Kaarelanpuistossa saivat Mätäjoen ylittävä silta, kallioinen metsikkö (Juhannuskallio), Mätäjoen varsi, omenapuutarha ja vehreät vanhat metsiköt. Alueella ulkoillaan, lenkkeillään ja pyöräillään. Kartanomäen metsään Kaarelanpuistossa ei toivota hoitotoimenpiteitä. Mätäjokeen toivottiin lisää vettä ja sen rantoja toivottiin raivattavan paikoitellen. Alueelle toivottiin lisää penkkejä. Mätäjokivarteen tallaantuneita polkua toivottiin kunnostettavan talvikunnossapidettäväksi reitiksi. Mätäjoen ylityspaikkaa Kartanomäen kohdalla pidettiin vaikeakulkuisena. Alueelle toivottiin lisää valaistusta.

Vastine

Yleisten alueiden suunnitelmassa esitetään tavoitteiksi seuraavaa. Kartanonmäen kehittämisen tavoitteena on säilyttää alueen kulttuurihistorialliset, maisemalliset ja luontoarvot ja parantaa alueen virkistyspalveluita kasvavaa virkistyskäyttöä ajatellen. Kaarelanpuiston kartanomäen alue on tulevaisuudessa Kartanometsän ja Mätäjokilaakson välinen viher- ja virkistysalueverkoston solmukohta. Alueen kehittämisen tavoitteena on nykyistä edustavampi ja saavutettavampi puistokokonaisuus, ulkoilmaolohuone, jossa olisi myös virkistyspalveluita, kuten omenatarhan piknikalue. Kartanonmäen metsäisyys säilytetään, mutta keskeisiä kartanon pihapiiriin kuuluneita puustoisista alueista on hoidollisin toimenpitein mahdollista kehittää puistometsää tai puulajipuisto. Tavoitteena on keskeisten alueiden hoitotason nosto alueen arvojen säilyttämiseksi.

Alueen toiminnalliset tarpeet tutkitaan laadittavassa yleissuunnitelmassa. Kartanomäen alue muutetaan julkiseksi ja kaikille avoimeksi puistoalueeksi, joka kutsuu oleskellemaan ja viettämään vapaa-aikaa. Alue on tärkeä osa viherverkostoa, mutta asuinkäytössä olevat rakennukset ja aidat luovat yksityisalueen tuntua. Virkistyskäytön kehittämisessä huomioidaan alueen vaalittavat erityispiirteet: kartanon pihapiirin ja puutarhan säilyneet rakenteet ja puutarhataiteelliset elementit, säilyneet istutusaiheet ja kulttuurikasvillisuus, sisääntulokujanne ja hedelmätarha, kartanomäkeä kehystävä avoin kulttuurimaisema, kivikautiset ja keskiaikaiset asuin- ja kyläpaikat ja Juhannuskallio. Tavoitteena on päivittää pikaisesti kartanoalueelta laadittu kasvillisuusinventointi (2003) keskeisten alueiden osalta. Myös Malminkartanon kartanoalueen kulttuurihistoriallinen selvitys ja kehittämisperiaatteet (2001) päivitetään säilyneisyyden, vaalittavien ominaispiirteiden, arvojen ja kehittämisperiaatteiden osalta. Alueen luontoarvot selvitetään kehittämisperiaatteiden pohjaksi. Kasvillisuusinventoinnin ja kehittämisperiaatteiden pohjalta kartanomäen alueelle laaditaan yleissuunnitelma ja hoitosuunnitelma riittävästä selvityksistä johdettujen kehittämisperiaatteiden ja arvotuksen perusteella.

Toimenpiteiksi on alustavasti suunniteltu seuraavaa. Alueen kasvillisuusinventointi päivitetään. Inventoinnin jälkeen laaditaan yleissuunnitelma ja kasvillisuuden hoitosuunnitelma. Suunnitelmat laaditaan koko kartanoalue, mikä sisältää myös kartanomäkeä kehystävät avoimet elinympäristöt. Ylläpidon kohentaminen käynnistetään suunnitelmien valmistumisen jälkeen. Suunnitelmien laatimista pyritään kiirehtimään. Yleissuunnitelmassa tutkitaan miten, alueen reittejä, opastusta ja oleskelumahdollisuuksia parannetaan. Opastuksessa tuodaan esiin alueen kivikaudelle saakka ulottuva kerroksellinen historia. Alueen läpi kulkevat reitit kunnostetaan tarvittavilta osin. Reittiyhteyttä kartanomäen läpi ja Mätäjoen yli viljelypalstojen kohdalla parannetaan. Hankkeessa selvitetään myös uutta suojatien paikkaa Kartanonkaaren katualueen ylitse. Sillan kunnostus toteutetaan erillisenä hankkeena. Alueelle sijoitetaan opastauluja, jotka kertovat alueen historiasta ja kasvillisuudesta. Reittien varsille lisätään oleskelukalusteita.

Laadittavassa suunnitelmassa tutkitaan, voidaanko Juhannuskalliolle sijoittaa oleskelun mahdollistavaa kalustusta ja voidaanko alueelta avata näkyviä ympäröivään maisemaan. Laadittavassa suunnitelmassa ja selvityksissä tutkitaan mahdollisuutta ottaa säilyneet historialliset istutusaiheet ja merkittävät kasvillisuussommitelmat (puukujanteet ja rivit, istutetut jalopuuryhmit, pensasryhmit ja aidanteet) esille poistamalla harkitusti nuorta puustoa. Lisäksi tutkitaan, voidaanko huomionarvoiselle ja historialliselle kasvialueelle antaa tilaa kehittyä ja kasvaa harventamalla vesakkoa.

Kohteen hoitoa tehostetaan. Hoito- ja kehittämissuunnitelmassa määritellään puustoitettujen alueiden ja avointen elinympäristöjen hoidon tavoitetaso. Kaikissa alueelle ehdotettavissa toimenpiteissä huomioidaan alueen moninaiset arvot.

Honkasuonpuiston uusi metsäreitti

Palaute

Asukaskyselyssä Honkasuonpuiston alue oli merkitty metsäksi, jolle ei tule tehdä hoitotoimenpiteitä sekä tärkeäksi viheralueeksi ja virkistytymisen paikaksi. Alueelle toivottiin reittiyhteyksiä ja talvikunnossapitoa, mm. Malminkartanonhuipun ja Honkasuonpuiston välille.

Vastine

Malminkartanonhuipun asemakaava sai lainvoiman vuonna 2023. Kaava mahdollistaa Honkasuonpuiston ja Malminkartanonhuipun välisten uusien ulkoilureittien suunnittelun ja toteuttamisen sekä vahvistaa jo olemassa olevien reittien säilymistä. Yleisten alueiden suunnitelmassa esitetään hanke, joka muodostaisi lisäksi uuden yhteyden Honkasuonpuiston suoalueelle. Reitin alustaviksi tavoitteiksi ehdotetaan suunnitelmassa seuraavaa. Tavoitteena on parantaa alueen jalankulun yhteyksiä ja parantaa alueen ulkoilumahdollisuuksia. Honkasuonpuiston läpi toteutetaan uusi metsäreitti, joka yhdistää Honkasuonpuiston Malminkartanonhuipun reitteihin ja Vantaan puolella sijaitseviin reitteihin. Tavoitteena on, että alueen läpikulkeva reitti tarjoaa mahdollisuuksia myös rauhallisempaan kulkemiseen ja pysähtymiseen metsän keskellä, esim. pitkospuureittiä pitkin. Kulunohjauksella ja riittävällä opastuksella pyritään ehkäisemään alueen kasvavista käyttäjämääristä johtuvaa metsän kulumista. Reittisuunnitelmassa huomioidaan Honkasuonpuiston metsä- ja suoalueiden luontoarvot ja reitti pyritään linjaamaan siten, että vältetään ympäristön tarpeetonta muokkausta. Reittisuunnitelman laatimisessa huomioidaan tavoite suoalueen vaihteellisesta ennallistamisesta monimuotoiseksi ja luonnonmukaiseksi suoksi.

Toimenpiteiksi on alustavasti suunniteltu seuraavaa. Alueelle laaditaan reittisuunnitelma. Reitti suunnitellaan perustason esteettömäksi reitiksi. Suunnitteluvaiheessa tutkitaan mahdollisuutta toteuttaa osa reitistä esteettömänä pitkospuureittinä. Reitin varrelle toteutetaan pysähtymiseen soveltuvia paikkoja, kuten levähtämis- ja katselutasanteita ja penkkejä. Reitti toteutetaan hyödyntäen nykyisiä polkuja ja metsäautoteitä. Reitlin linjaus tarkentuu suunnitteluvaiheessa. Reitti valaistetaan.

Kartanonkaaren viereinen puustoyhteys

Palaute

Vuoden 2018 asukaskyselyn palautteissa Mätäjäkilaakso ja Kaarelanpuisto korostuvat asukkaille tärkeinä ulkoilu- ja virkistysalueina. Puustoyhteyden osalta ei ole esitetty asukaspalautetta.

Vastine

Yleisten alueiden suunnitelmassa esitetään tavoitteiksi alustavasti sitä seuraavaa. Puustoyhteyttä täydennetään ja parannetaan liito-oravalle soveltuvaksi. Selvitetään samalla tarpeet hulevesien laajempaan viivyttämiseen varautuen alueen kasvaviin vesimääriin. Tavoitteena ratkaisu, joka tukee myös hulevesien laadullista hallintaa. Nykyiset reitit ja polut säilytetään. Puustoisien yhteyden kehittäminen luo liito-oravien lisäksi paremman ekologisen yhteyden myös muille eläimille.

Toimenpiteiksi on alustavasti suunniteltu seuraavaa. Uusia puita istutetaan pohjoisosan katkoskohtaan sekä nykyisen puurivin viereen. Myös viereiselle pellolle voi lisätä puita huomioiden alueen mahdollinen tuleva käyttö urheilualueena. Ojaa mahdollisesti kunnostetaan ja hulevesien viivytystilavuutta lisätään uudella painanteella. Kehittämistoimenpiteillä pyritään ilmeeltään luonnonmukaiseen, kasvillisuudeltaan monimuotoiseen ja kaupunkikuvallisesti edustavaan ratkaisuun.

Antinniitty

Palaute

Asukaskyselyn mukaan asukkaat arvostavat Antinniityn kaunista puistoympäristöä ja siellä olevaa yhteisöviljelmää. Puistoa käytetään mm. virkistykseen, koiranulkoilutukseen ja auringonottoon. Asukkaat ovat toivoneet alueelle lisää toiminnallisuutta, kuten leikkipaikkaa ja puistogrillii sekä kalusteita, kuten roskiksia ja penkkejä. Koirien jätökset aiheuttavat ongelmia ja alueelle on toivottu myös koira-aitausta. Lisäksi asukkaat ovat toivoneet lisää istutuksia sekä laajempaa viljelyaluetta tai varsinaisia vuokrattavia viljelypalstoja sekä kasteluvesipistettä. Yhteisöviljelmän epämääräinen ulkonäkö on aiheuttanut myös närää. Puiston ojen hulevesiongelmat on tuotu esille myös asukaspalautteissa.

Vastine

Antinniitty on ollut hanke-ehdotuksena jo edellisessä aluesuunnitelmassa 2008-2017, jonka takia puiston peruskorjaussuunnitelmaa pyritään kiirehtimään. Puiston reunan huonokuntoisten ojen osalta suunnittelu ja toteutus voidaan tehdä erillishankkeena asian kiireellisyyden ja maanomistuksen vuoksi.

Yleisten alueiden suunnitelmassa esitetään tavoitteiksi seuraavaa. Tavoitteena on viihtyisä, toimiva ja turvallinen lähipuisto. Puiston perusparannuksen ensisijaisena tavoitteena on parantaa hulevesien hallintaa ja virkistyspalveluja. Hulevesien hallinnan parantamisen tavoitteena on hulevesien ohjauksen ja tulvahuippujen tasaaminen ensisijaisesti luontopohjaisia ratkaisuja käyttäen. Puistoon lisätään oleskelu- ja liikuntamahdollisuuksia sekä perustetaan uusi leikkipaikka, joka täydentää Kaarelan leikkipalveluverkostoa. Leikkipaikkatarve on tunnistettu leikkipalveluiden verkostotarkasteluissa, lisäksi tarve on tullut esille asukaspalautteissa. Uusi lähileikkipaikka palvelee lähialueen lapsiperheitä ja niitä lapsia, joille leikkipuisto Kannelmäki on liian kaukana itse kulkea. Tavoitteena on monimuotoinen kasvillisuus. Nykyinen puusto säilytetään pääosin. Tutkitaan mahdollisuutta muuttaa osa nurmialueista niityiksi niittyverkoston paikallisen yhtey-

den kehittämiseksi. Alueella on käynnissä asemakaavanmuutos, jossa alueen eteläreunalle suunnitellaan asuinrakentamista sekä kivijalkaan mahdollisesti sijoituvaa päiväkotia. Päiväkodin piha ei tulisi olemaan julkisessa käytössä. Kaava-alue rajoittuu puiston eteläreunaan. Puiston kunnostuksessa on hyvä huomioida kasvava käyttöpaine alueen kaavamuutosten myötä. Yhteisöviljelyn jatkoa ja laajuutta sekä mahdollisuutta vesipisteeseen selvitetään puistosuunnitelman yhteydessä.

Toimenpiteiksi on alustavasti suunniteltu seuraavaa. Puisto peruskorjataan. Hulevedet otetaan osaksi puiston sommitelmaa laajentamalla niille varattua tilaa. Avo-ojat muotoillaan loivapiirteisiksi ja mutkitteluviiksi hulevesiuomiksi, mikä lisää veden viivytystä ja alueen viihtyvyyttä. Uoman muotoilu tehdään säilytettävän puuston ehdoilla. Hulevesien hallinnan toimenpiteet määritellään tarkemmin laadittavassa peruskorjaussuunnitelmassa. Puiston toiminnallisuutta parannetaan perustamalla puistoon elämyksellinen leikkipaikka. Leikkipaikan sijainti määritellään puistosuunnitelmavaiheessa hulevesien vaatiman tilan selvityksessä. Pelikenttä kunnostetaan, pelikentän koon pienentämistä tutkitaan puistosuunnitelmavaiheessa. Puistokäytävien varsille ja uuden hulevesiuoman äärelle toteutetaan oleskelu- ja piknikpaikkoja. Käytävien tasaukset ja pinnoitteet uusitaan. Kohteeseen asennettavat kalusteet (penkit ja roskikset) ovat kaupunkikalusteohjeen mukaisia. Valaistusta uusitaan ja lisätään tarvittaessa. Puiston hoitoluokkaa nostetaan tarvittavilta osin. Puiston kasvivalikoimaa monipuolistetaan esimerkiksi lisäämällä havupuuistutuksia. Alueen pensasistutukset uusitaan tarpeellisilta osiltaan ja uusia istutuksia lisätään. Alueen puiden kunto tarkastetaan.

Piianpuiston kunnostus

Palaute

Vuoden 2018 asukaskyselyn palautteissa Piianpuisto korostuu malminkartanolaisille tärkeänä kohtaamispaikkana ja viheralueena. Useampi vastaaja kuitenkin kokee alueen turvattomaksi ja kunnostusta kaipaavaksi. Aukkaat toivovat alueelle lisää valaistusta, penkkejä ja roska-astioita. Aukkaat ovat toivoneet puiston kunnostusta myös viime vuosien Oma Stadi -ehdotuksissa (mm. Piianpuisto kukoistukseen -ehdotus 2020) ja uusien leikkivälineiden lisäämistä alueelle (mm. Leikkivälineitä Malminkartanoon -ehdotus 2020). Malminkartanon leikkipaikat ovat suurelta osin huonokuntoisia ja peruskorjauksen tarpeessa. Malminkartanon pohjoisosassa Pihkapuiston yhteydessä sijaitsevan Leikkipuisto Kaunokin puistotoiminta lakkautettiin syksyllä 2023, minkä vuoksi Piianpuistoon kohdistuu aiempaa enemmän käyttöpainetta. Kaunokin leikkipaikka ja leikkivälineet siis säilyvät, mutta ohjattu leikkipuistotoiminta keskitetään vastaisuudessa Piianpuistoon.

Vastine

Yleisten alueiden suunnitelmassa esitetään tavoitteiksi seuraavaa. Tavoitteena on puiston peruskorjaus ja uudistaminen omaleimaiseksi ja vetovoimaiseksi, eri-ikäisten malminkartanolaisten olohuoneeksi ja kohtaamispaikaksi, "Malminkartanon sydämeksi". Suunnittelussa huomioidaan ympäröivät asemakaavoitus- ja kehityshankkeet, kuten Malminkartanon suunnitteluperiaatteissa mainittu mahdollinen kulttuuri- ja liikuntapalveluiden

laajeneminen. Suunnittelussa tutkitaan leikki- ja muiden toimintojen uudelleenjäsentelyä. Tavoitteena on mahdollistaa pienimuotoisten tapahtumien (kuten Malminkartanon Elojuhlat, kirpputori) ja harrastustoiminnan järjestäminen alueella jatkossakin. Suunnittelussa huomioidaan alueen läpi kulkevat kevyen liikenteen yhteystarpeet. Leikkipuisto uudistetaan kaupunkikuvallisesti korkeatasoiseksi, elämykselliseksi ja eri-ikäisille lapsille sopivaksi teemaleikkipuistoksi. Sopiva teema tutkitaan ja valitaan tarkemman suunnittelun yhteydessä. Leikkipuisto suunnitellaan esteettömyyden erikoistason kriteerit täyttäväksi. Kunnostuksessa huomioidaan alueen vaalittavat kulttuurihistorialliset ominaispiirteet ja alueella olevat muinaisjäänne- ja muinaisraunnot. Noudatetaan Malminkartanoon laadittua korjaustapaohjetta. Selvitetään puiston rakenteiden (puusilta, kahluuallas ja sitä ympäröivä puuterassi) kunto ja mahdolliset kunnostus- tai uusimistarpeet. Lisäksi selvitetään puistossa olevien rakennusten käyttö- ja kunnostustarpeet.

Toimenpiteiksi on alustavasti suunniteltu seuraavaa. Leikkipuisto uudistetaan kauttaaltaan. Mahdolliset säilyvät välineet, rakenteet ja alueet tarkennetaan myöhemmässä suunnittelussa. Vajaakäytöllä oleva hiekkakenttä kunnostetaan erityisesti nuorille sopivaksi toiminnalliseksi peli- ja liikunta-alueeksi. Entistä viljelypalsta-aluetta siistitään ja alueen toiminnallisuutta ja oleskelumahdollisuuksia kehitetään. Hulevesien viivytyksellä kunnostetaan ja alueelta raivataan tiheää kasvillisuutta. Puiston itäpuolella olevan puurettävän rakennuksen ympäristön käsittely ja toimenpiteet tutkitaan tarkemmassa suunnittelussa. Puistoon sijoitetaan riittävästi viihtyisyyttä ja toiminnallisuutta lisääviä puistolaitteita, kuten penkkejä, pöytäryhmiä, roska-astioita ja pyörätelineitä. Valaistusta lisätään ja/ tai uusitaan tarvittavilta osin. Puistoon lisätään talvikunnossapidettävä reitti Puustellinpolulta. Puiston hoitoluokitus ja hoitoluokkien rajaukset tarkistetaan.

Von Glanin puisto

Palaute

Asukaskyselyn mukaan asukkaat arvostavat Von Glanin puistoa ja pitävät sitä tärkeänä viheralueena ja virkistytymisen paikkana. Toisaalta puistoa pidetään myös kolkkona ja turvattomana, ja asukkaiden mielestä alue kaipaisi kunnostusta. Koirien liikkuminen puiston läpi on koettu ongelmalliseksi leikkialueiden sijaitessa puiston molemmilla reunoilla. Puistoon toivotaan lisää toiminnallisuutta, etenkin lapsille ja nuorille suunnattuja toimintoja, kuten koripallotelinettä. Leikkivälineiden osalta toivottiin jotain erilaista välinettä, mitä ei muualla alueen puistoissa ole. Toimintojen lisäämisen toivotaan tuovan puistoon lisää käyttäjiä, ja täten sosiaalista kontrollia häiriökäyttäytymisen vähentämiseksi. Alueelle toivottiin lisää penkkejä ja roska-astioita.

Vastine

Yleisten alueiden suunnitelmassa esitetään tavoitteiksi seuraavaa. **Malminkartanon** suunnitteluperiaatteissa Von Glanin puisto on tunnistettu kaupunkikuvalliseksi kohokohdaksi ja määritelty yhdeksi uudistamisessa priorisoitaviksi julkisiksi ulkotiloiksi, joiden viihtyisyyteen ja kunnossapitoon kiinnitetään erityistä huomiota. Suunnitteluperiaatteisiin on kirjattu, että näiden kohteiden toteutukseen ja kunnossapitoon varataan riittävät resurssit alueen kokonaiskehittämisen reunaehdot huomioiden. Malminkartanon kaupunki-uudistusalueelle sijoittuvan Von Glanin puiston peruskorjaus on yleisen alueen kun-

non ja asukkaiden turvallisuuden ja viihtyvyyden vuoksi tehtävä tärkeä hanke ja toteuttaa hyväksytyjä Malminkartanon suunnitteluperiaatteita. Hankkeen toteutuminen parantaa alueen leikkipalveluita Leikkipuisto Piian peruskorjauksen odotellessa alueen asemakaavan muutosta. Peruskorjauksen tavoitteena on aktivoida puiston toimintoja, tuoda sinne uusia käyttäjiä sekä lisätä puiston yleistä viihtyisyyttä vaalittavat ominaispiirteet ja arvot huomioiden. Puiston vaalittavia ominaispiirteitä ovat alkuperäisen toteutuksen mukainen geometrinen sommitelma, suoraviivaiset käytävät ja keskiosan avoimet nurmi-alueet, monipuoliset kasvillisuuden rajaamat leikki- ja pelialue, asvalttipintainen keskusaie kumpareineen sekä alkuperäinen kasvilajisto (koristeomenapuut ja tammet, sekä pensaslajisto). Lähtökohtana on, että puiston toimintojen sijoittumista ja materiaalivalintoja voidaan päivittää paremmin nykytarpeita vastaaviksi, mutta tämä on tehtävä alkuperäisen suunnitelman hengessä. Peruskorjauksen toteutuksessa pyritään korkeaan kaupunkikuvalliseen laatutasoon.

Toimenpiteiksi on alustavasti suunniteltu seuraavaa. Puisto peruskorjataan kokonaisuudessaan viihtyisäksi ja monipuoliseksi oleskelu- ja toimintapuistoksi. Kohteen kalusteet, leikki- ja toimintavälineet, varusteet ja valaistus uusitaan, ja niiden sijaintia puiston alueella suhteessa toimivuuteen ja käytännöllisyyteen tutkitaan. Asfalttipintaisen keskusaieen päivittämistä nykytarpeisiin mm. eri materiaalein ja puulajivalinnoin selvitetään. Kohteeseen asennetaan uudet esteettömät kaupunkikalusteohjeen mukaiset istuimet sekä roska-astioita. Puiston reittien ja toiminnallisten alueiden pintamateriaalit kunnostetaan tai uusitaan. Hulevesien nykyistä parempaa käsittelyä tutkitaan. Kasvillisuutta täydennetään ja tarpeen mukaan uusitaan ja alueen puiden kunto tarkastetaan. Uusiksi istutuksiksi valitaan helppohoitoisia, kestäviä ja alueen ulkoasuun ja aikakauteen sopivia kasvilajeja. Valaistuksen uusimisessa huomioidaan arvoympäristön valaistustapa, valonvärilämpötila, valaistuksen ohjaus ja valaisimet oheislaitteineen suunnitellaan huolellisesti osaksi kokonaisuutta.

Sukulaispuistojen kunnostus

Palaute

Vuoden 2018 asukaskyselyn palautteissa Kuopuksenpuisto, Esikoisenpuisto, Serkustenpuisto ja Sisarustenpuisto saivat useita merkintöjä kunnostusta kaipaavina puistoina. Esikoisenpuisto on myös merkitty turvattomalta tuntuvaksi paikaksi. Kuopuksenpuistoon, Esikoisenpuistoon ja Serkustenpuistoon on toivottu lisää penkkejä ja valaistusta. Esikoisenpuistoon on toivottu lisää roska-astioita. Esikoisenpuiston leikkipaikalle on useissa kommentteissa toivottu kunnostusta. Puiston leikkivälineitä on pidetty puutteellisina ja aluetta varjoisana ja epäsiistinä. Alueelle on myös toivottu ulkokuntoiluvälineiden lisäämistä sekä koripallotelineiden palauttamista. Serkustenpuistoon on toivottu isommille lapsille sopia leikkivälineitä. Vuosien 2020-2021 OmaStadi -ehdotuksissa Hakunimaan alueelle on toivottu lisää liikunta- ja leikkipaikkoja viitaten mm. Sisarustenpuiston kenttään, Esikoisenpuistoon ja Kuopuksenpuistoon.

Vastine

Yleisten alueiden suunnitelmassa esitetään tavoitteiksi seuraavaa. Puistojen kunnostus ja peruskorjaus maisemalliseen ja toiminnalliseen kokonaistarkasteluun perustuen. Tavoitteena on alueen viihtyisyyden, turvallisuuden ja toiminnallisuuden parantaminen

sekä yleisilmeen kohentaminen ja siistiminen. Esikoisenpuistoon kehitetään monipuolinen ja elämyksellinen, eri-ikäisille lapsille sopiva leikkipaikka. Sisarustenpuiston kentän toiminnallisuutta parannetaan uusilla kalusteilla, varusteilla ja aidalla. Kuopuksenpuiston kenttä maisemoidaan. Nykyinen ulkoilureitistö säilytetään. Puistojen hoitoluokitus tarkistetaan ja hoitoluokkien rajaukset päivitetään. Puistoalueilla on tarve luonnonhoidon toimenpiteille, jotka suunnitellaan erillisessä luonnon- ja maisemanhoidon suunnitelmassa.

Toimenpiteiksi on alustavasti suunniteltu seuraavaa. Esikoisenpuiston leikkipaikka uusitaan ja alueelle lisätään leikkivälineitä esim. vähällä käytöllä olevan pallokentän tilalle. Sisarustenpuiston kentälle lisätään jalkapallomaalit ja koripallokorit sekä penkkejä. Kenttä aidataan. Tutkitaan myös ulkokuntoiluvälineiden lisäämistä kentän yhteyteen. Kuopuksenpuiston kenttä muutetaan niityksi joko rakentamalla tai antamalla kasvittua luontaisesti. Serkustenpuiston leikkipaikka nykyisine välineineen säilytetään. Huonokuntoiset kalusteet ja varusteet uusitaan. Roska-astioita lisätään. Esikoisenpuiston leikkipaikan ja Sisarustenpuiston kentän yhteyteen lisätään pyöräpaikkoja. Päälysteet kunnostetaan ja uusitaan tarvittavilta osin. Vieraslajiesiintymät poistetaan ja korvataan tarvittaessa uusilla Helsingin kaupunkikasvioppaan mukaisilla istutuksilla. Varjostavaa ja näkyvyyttä rajoittavaa puustoa ja kasvillisuutta karsitaan. Esikoisenpuiston ja Serkustenpuiston leikkipaikkojen sekä Sisarustenpuiston kentän valaistus uusitaan. Muiden alueiden ja reittien valaistuksen uusimistarve selvitetään työn yhteydessä.

4.3 Muu palaute aihepiireittäin

Yleisten alueiden luonnosta tehtäessä projektista vastaaville suunnittelijoille on ohjattu sähköpostilla lähetettyjä palautteita. Palautteet on huomioitu mahdollisuuksien mukaan.

Palautteet välitetään tarvittaessa ylläpidolle sekä asiasta vastaaville tahoille.

Vastineet palautteisiin laaditaan varsinaiseen suunnitelmaan mennessä.

5. Yleisten alueiden suunnitelma, luonnos

Tämä osio täydentyy tammi-helmikuun 2024 KerroKantasi-kyselyn jälkeen.

5.1 Yleisten alueiden suunnitelman luonnosvaiheen vuorovaikutus

Yleisten alueiden suunnitelman luonnosvaiheessa järjestettiin KerroKantasi-kysely 12.1.-2.2.2024, johon asukkaat voivat vastata.

5.2 Yhteenveto yleisten alueiden suunnitelman luonnosvaiheen saadusta palautteesta

5.2.1 Asukastilaisuudet

Yleisten alueiden suunnitelman luonnosvaiheessa ei järjestetty asukastilaisuutta, vaan hyödynnettiin aiempien vuorovaikutustilaisuuksien ja vuoden 2018 sekä 2024 verkkokyselyn tuloksia.

5.2.2 Verkkokomentointi

Luonnosvaiheen verkkokomentointi oli mahdollista Kerrokantasi-palvelussa osoitteessa: <https://kerrokantasi.hel.fi/>.

Yleisten alueiden suunnitelman luonnosvaiheessa järjestettiin KerroKantasi-kysely 12.1.-2.2.2024. Kerrokantasi-kysely koostui suunnitelmaselostuksesta ja vuorovaikutusraportista, aluekorteista sekä yleisten alueiden suunnitelman hanke-ehdotuksista.

Kerrokantasi-verkkokyselyyn tuli yhteensä **XX** kommenttia. Suuri osa kommentteista **liittyi...**

Yleisesti palautteissa kävi ilmi, **että...**

Palautteet ja vastineet ryhmitelty seuraavissa kappaleissa aihepiireittäin.

Täydentyä luonnosvaiheen jälkeen

5.2.3 Muu palaute

Yleisten alueiden suunnitelmaa tehtäessä projektista vastaavalle suunnittelijalle on ohjattu sähköpostilla lähetettyjä palautteita, jotka koskivat **XX... Täydentyä**.

Palaute välitetään ylläpidolle.

5.3 Vastineet luonnosvaiheessa saatuun palautteeseen aihepiireittäin

Tähän kirjataan 12.1.-2.2.2024 esillä olleen yleisten alueiden suunnitelman luonnoksen aikana saadut palautteet ja niihin laaditut vastineet aihepiireittäin. Täydentyä luonnosvaiheen jälkeen.

Aihepiiri

Täydentyä luonnosvaiheen jälkeen

Vastine

Täydentyä luonnosvaiheen jälkeen

6. Yleisten alueiden suunnitelma

Tämä osio täydentyy luonnosvaiheen jälkeen.

Luonnosvaiheessa saadun palautteen perusteella viimeistelty yleisten alueiden suunnitelma tulee kaupungin verkkosivuille nähtäville keväällä 2024. Valmista suunnitelmaa on mahdollista kommentoida myös tässä yhteydessä.

Viimeistelty yleisten alueiden suunnitelma esitellään kaupunkiympäristölautakunnalle arviolta kesällä 2024.

6.1 Suunnitelman valmistuminen

Luonnosvaiheessa saadun palautteen perusteella tarkistettu yleisten alueiden suunnitelma on KerroKantasi-palvelussa nähtävillä xx.xx – xx.xx.2024 välisen ajan. Valmista suunnitelmaa on mahdollista kommentoida palvelussa. Suunnitelmaa kommentoi yhteensä xx asukasta, jotka jättivät yhteensä xxx kommenttia. KerroKantasi-palvelun lisäksi kommentteja valmiista suunnitelmasta tuli xx kautta.

6.2 Yhteenvedo suunnitelmasta saaduista kommenteista

Valmiista yleisten alueiden suunnitelmasta jätetyt kommentit koskivat erityisesti xx... Suunnitelmaan on tehty xx muutoksia kommenttien pohjalta.

KerroKantasi-kyselyä ja siihen jätettyjä kommentteja voi tarkastella KerroKantasi-palvelussa osoitteessa <https://kerrokantasi.hel.fi/>

LIITTEET

LIITE 1: Kaarelan aluesuunnitelma asukaskyselyn kooste -verkkokyselyn yhteenvedo

LIITE 2: Luonnosvaiheen asukastilaisuuksien yhteenvedo

LIITE 3: Kaarelan yleisten alueiden suunnitelma verkkokyselyn 1-2/2024 yhteenvedo (liitetään suunnitelmavaiheessa)

Kaarelan aluesuunnitelma ASUKASKYSELYN TULOKSIA

KOOSTE



Sisältö

Yleistä	3
Yhteenveto tuloksista	4
Kyselyn rakenne	6
Vastaajien taustatiedot	10
Suunnittelualue	12
Karttakyselyn vastaukset	13
• Parasta alueella	20
• Korjaamisen paikat	31
• Luonnonympäristö	46
Monivalintavastaukset	55

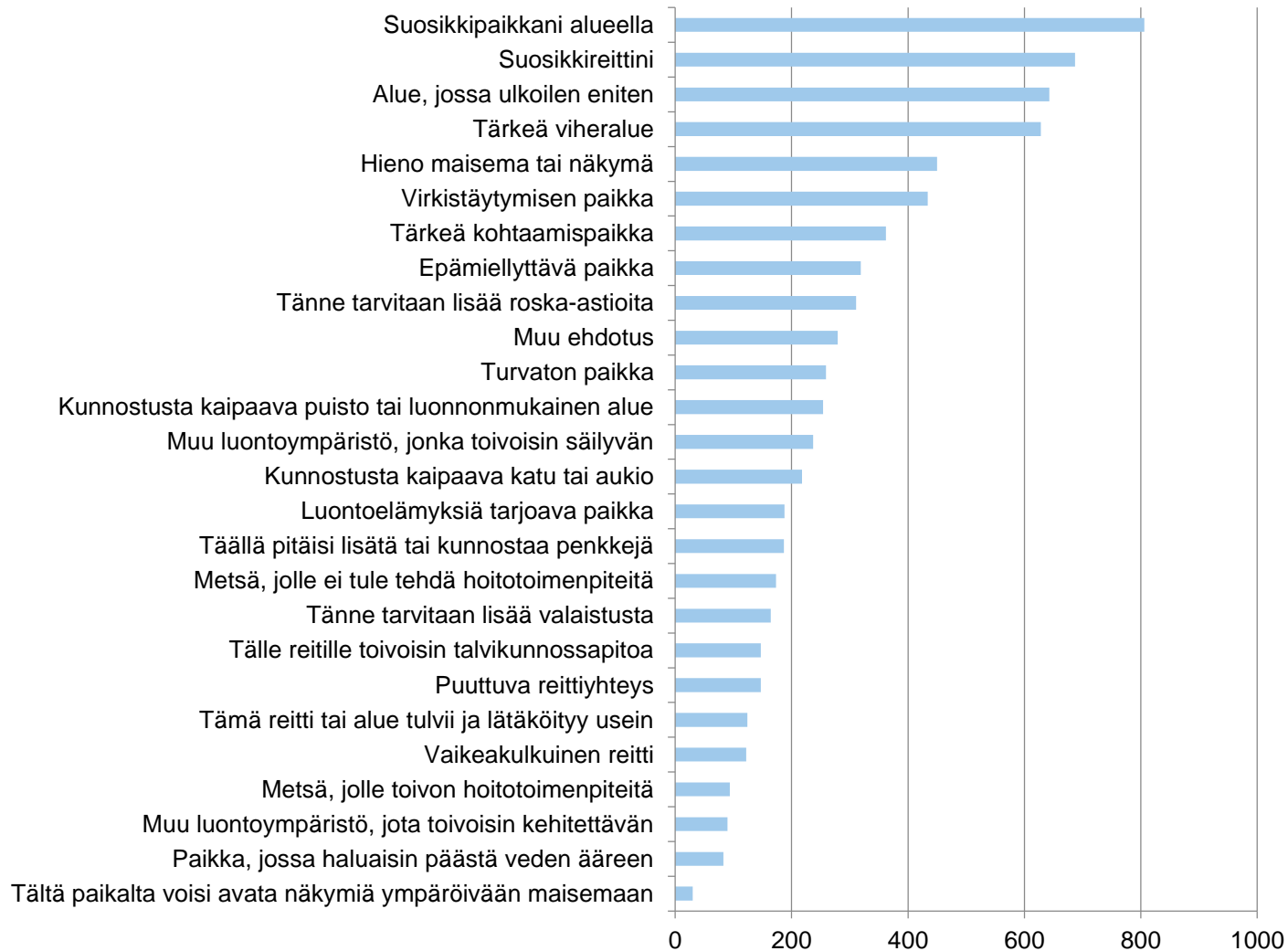


Yleistä

- Kysely toteutettiin karttapohjaisena verkkokyselynä käyttäen Mapita Oy:n Maptionnaire-palvelua (<https://app.maptionnaire.com/fi/4070>)
- Kyselyalueeseen kuuluivat Honkasuo, Kuninkaantammi, Maununneva, Malminkartano ja Kannelmäki
- Kysely oli avoinna aikavälillä 7.6.-7.7.2018
- Kyselyyn osallistui 976 vastaajaa
- Vastaajat jättivät kartalle 7436 merkintää



Yhteenveto tuloksista - Karttakysymykset



- Vastauksissa positiivisina korostuvat alueen viheralueet, erityisesti metsät, peltonäkymät ja Mätäjoen ympäristö. Malminkartanonhuippu, Mätäjoki ja Keskuspuisto toistuivat useimmissa kysymyksissä tärkeimpinä paikkoina.
- Negatiivisina korostuivat Malminkartanonaseman seutu sekä Kannelmäen Sitratori. Syiksi kerrottiin järjestyshäiriöt ja paikkojen epäsiisteys

Yhteenveto tuloksista - monivalintakysymykset

- Tulosten perusteella vastaajat vaikuttavat olevan enemmän tyytymättömiä alueen palveluihin ja toimintamahdollisuuksiin kuin tyytyväisiä
- Vastaajat olivat kaikista tyytyväisimpiä alueen ulkoilureittien viihtyisyyteen ja toimivuuteen sekä lasten ulkoilumahdollisuuksiin
 - Ulkoilureittien viihtyisyys ja toimivuus, täysin samaa mieltä 45 %
 - Lasten ulkoilumahdollisuudet, täysin samaa mieltä 31 %

Kyselyn rakenne

- Kyselyn aihealueet (5 kpl): **Kerro itsestäsi, Parasta tällä alueella, Mitä alueella pitäisi kehittää tai korjata?, Luonnonympäristö ja Palveluiden kehittäminen**
- Kyselyn karttamerkinnot olivat paikkoja (pisteet) ja reittejä (viivat)


Karttakysymykset (yhteensä 26 kohtaa)

PARASTA TÄLLÄ ALUEELLA

Suosikkipaikkani alueella <i>Tämän paikan esittelin vierailleenikin</i>	
Suosikkireittini <i>Tätä reittiä kuljen mielelläni</i>	
Alue, jossa ulkoilen eniten <i>Täällä harrastan ja viihdyn ulkona</i>	
Virkistytymisen paikka <i>Täällä rentoudun ja rauhoitun</i>	
Hieno maisema tai näkymä	
Tärkeä kohtaamispaikka <i>Tämä on tärkeä kohtaamisen ja sosiaalisuuden paikka yleisillä alueilla</i>	
Tärkeä viheralue	

MITÄ ALUEELLA PITÄISI KEHITTÄÄ TAI KORJATA?

Vaikeakulkuinen reitti <i>Haastava kulkuyhteys, esim. lapsille, vanhuksille tai polkupyöräilijöille</i>	
Puuttuva reittiyhteys <i>Tänne toivoisin uuden reittiyhteyden</i>	
Tälle reitille toivoisin talvikunnossapitoa	
Tämä reitti tai alue tulvii ja lätköytyy usein	
Kunnostusta kaipaava puisto tai luonnonmukainen alue	
Kunnostusta kaipaava katu tai aukio	

Täällä pitäisi lisätä tai kunnostaa penkkejä	
Tänne tarvitaan lisää roska-astioita	
Tänne tarvitaan lisää valaistusta	
Turvaton paikka <i>Kerro miksi paikka on turvaton</i>	
Epämiellyttävä paikka <i>Esim. meluista tai roskainen paikka</i>	
Muu ehdotus	

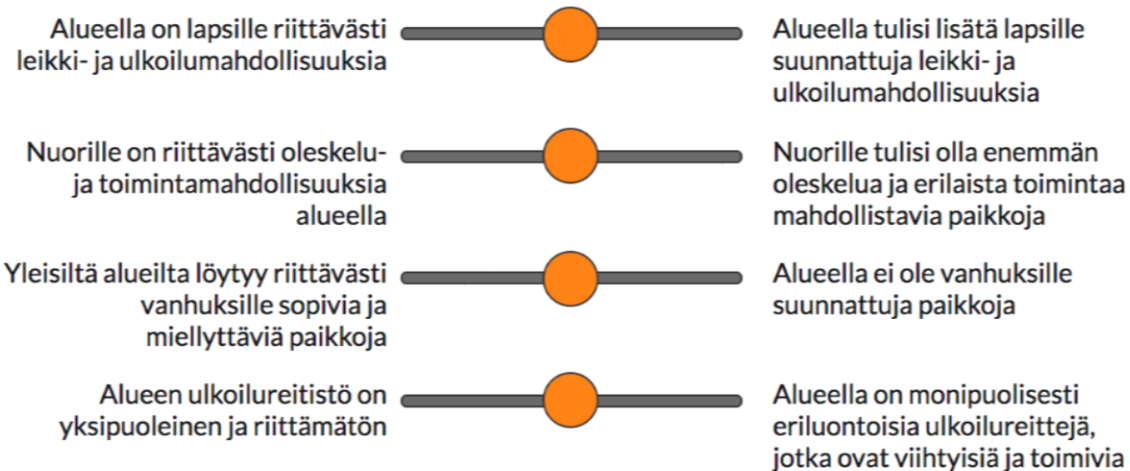
LUONNONYMPÄRISTÖ

Luontoelämyksiä tarjoava paikka <i>Kerro lisää</i>	
Tältä paikalta voisi avata näkymiä ympäröivään maisemaan <i>Kerro lisää</i>	
Paikka, jossa haluaisin päästä veden ääreen	
Metsä, jolle toivon hoitotoimenpiteitä <i>Kerro lisää</i>	
Metsä, jolle ei tule tehdä hoitotoimenpiteitä <i>Kerro lisää</i>	
Muu luontoympäristö, jonka toivoisin säilyvän <i>Kerro lisää</i>	
Muu luontoympäristö, jota toivoisin kehitettävän <i>Kerro lisää</i>	

Kyselyn rakenne

Monivalintakysymykset (4) ARVIOI VÄITTEITÄ

Arvioi lähiympäristösi palveluiden yleistä toimivuutta ja tasoa. Siirrä liukukytkintä siihen suuntaan, joka kuvaa parhaiten mielipidettäsi.



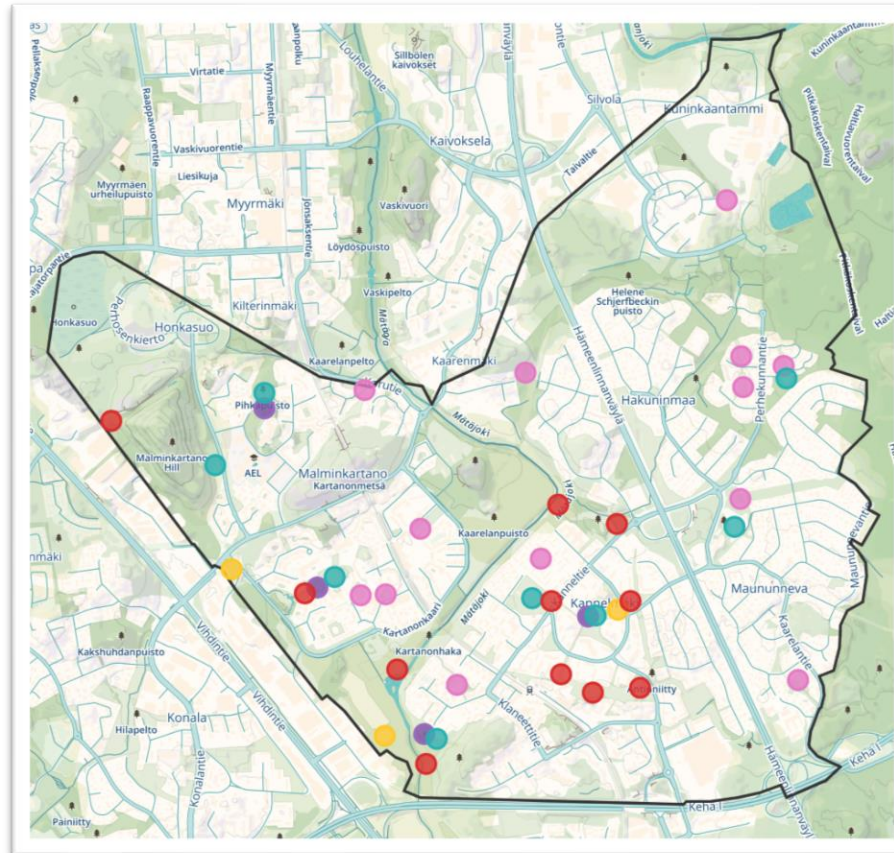
Kyselyn rakenne

Klikattavien kohteiden kommentointi kartalla (28 kohdetta) AVOVASTAUS

Kartalla näkyvät palvelupisteet:

- Leikkipaikka / Lekplats / Play area
- Leikkipuisto / Lekpark / Play park
- Koira-aitaus / Hundinhägnad / Dog enclosure
- Luistelukenttä / Skridskobana / Ice rink
- Ulkokuntoiluvälineet / Konditionspark för utomhusaktiviteter / Outdoor sport equipment

Miten haluaisit kehittää tätä paikkaa?



Kyselyn rakenne

Vastaajatiedot

Suhteesi Kaarelan alueeseen (pakollinen kysymys)

Asun alueella
 Työskentelen alueella
 Yritykseni sijaitsee alueella
 Vierailen alueella säännöllisesti
 Vierailen alueella toisinaan
 Muu

Jos muu, mikä?

Millä alueella vaikutat:

Honkasuo
 Kuninkaantammi
 Malminkartano
 Kannelmäki
 Hakuninmaa
 Maununneva

Ikä

Sukupuoli

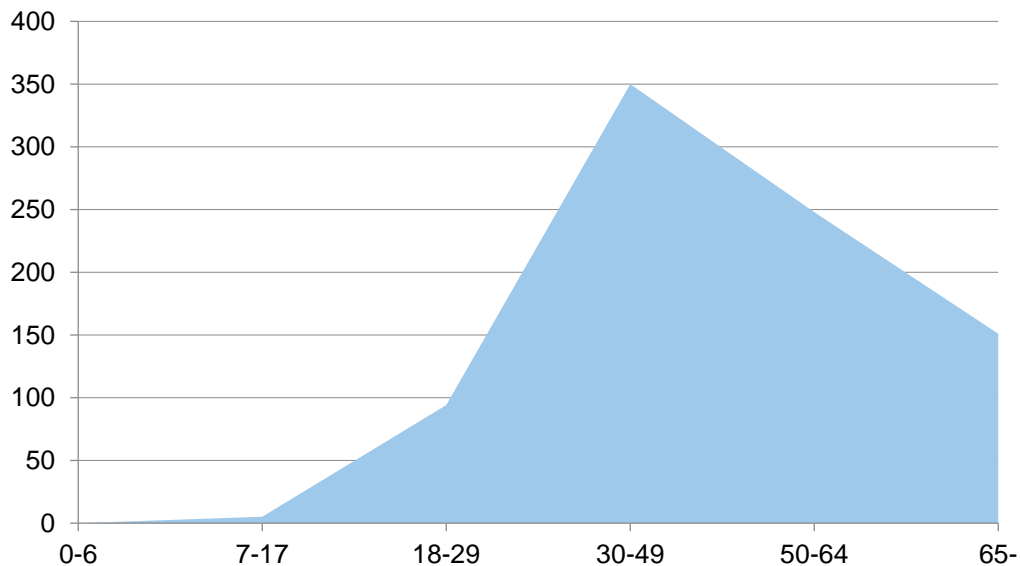
Nainen
 Mies
 En halua kertoa

Kotitalouteeni kuuluu tällä hetkellä

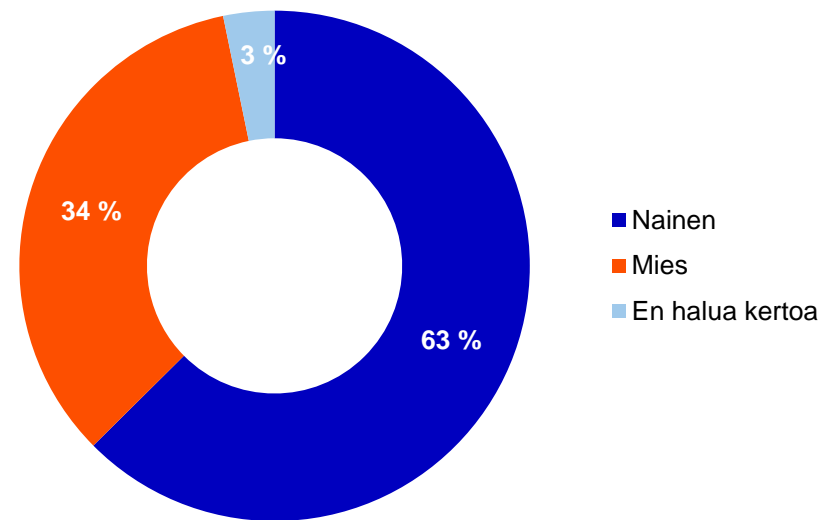
Vastaajien taustatiedot

- Kyselyyn vastanneiden lukumäärä oli 979
- Vastaajista 927 vastasi sukupuolta koskevaan kysymykseen, joista 580 naisia, 317 miehiä ja 30 ei halunnut kertoa sukupuoltaan.

Vastaajien ikäjakauma



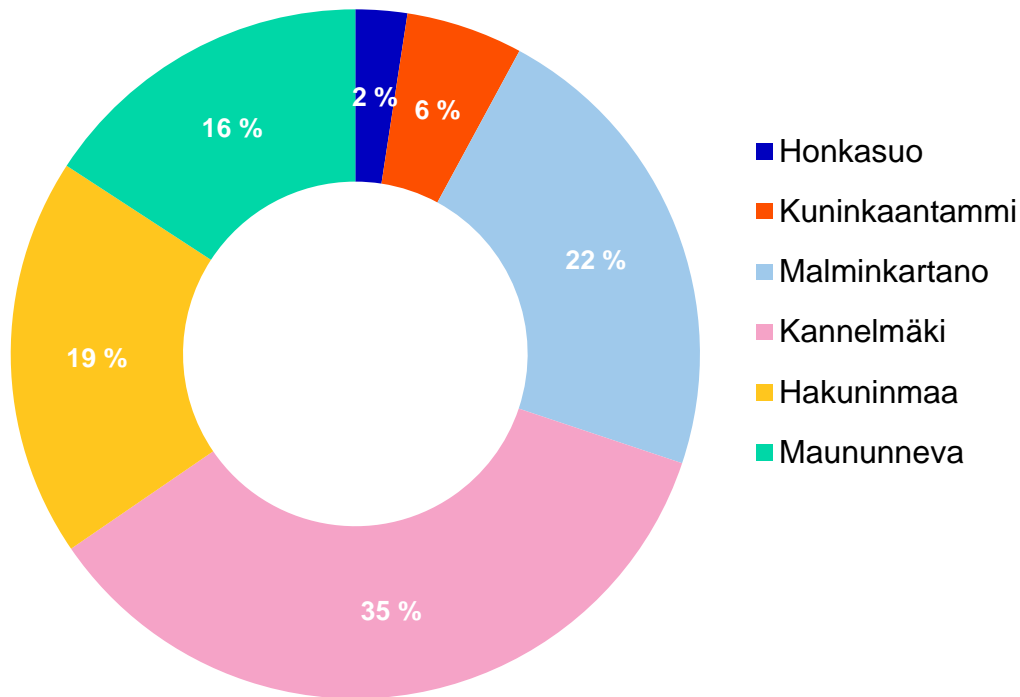
Vastaajien sukupuoli



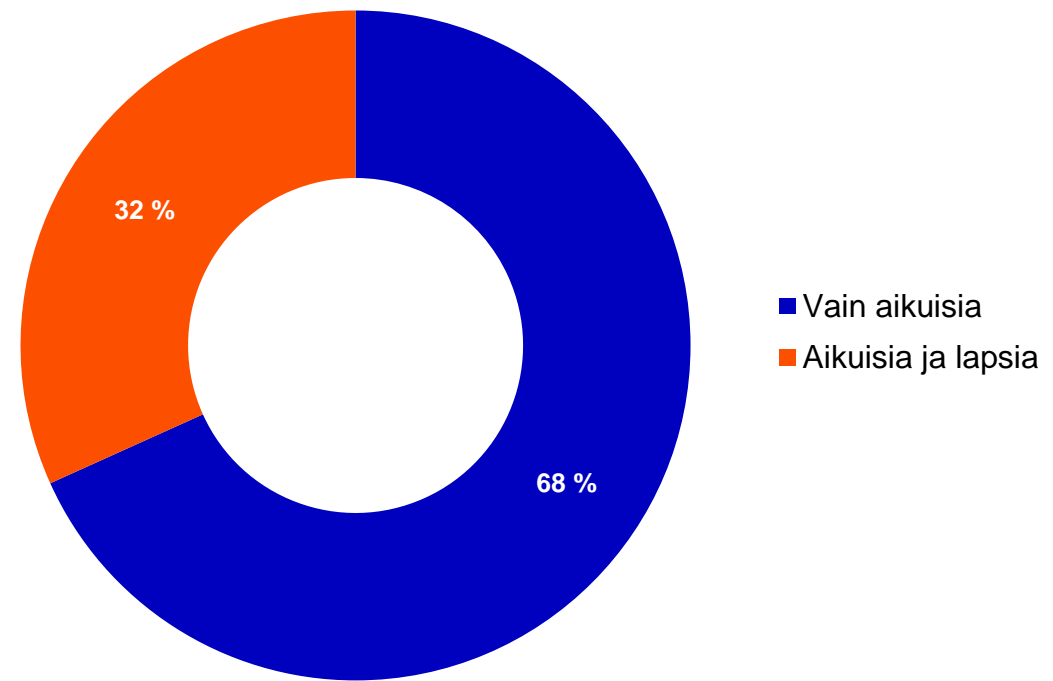
Vastaajien taustatiedot

- Vastaajista suurin osa kertoi vaikuttavansa Maunulassa tai Patolassa
- Suurin osa kyselyyn vastanneista kertoi asuvansa alueella

Millä alueella vaikutat:



Kotitalouteeni kuuluu tällä hetkellä



Suunnittelu-alueen kartta



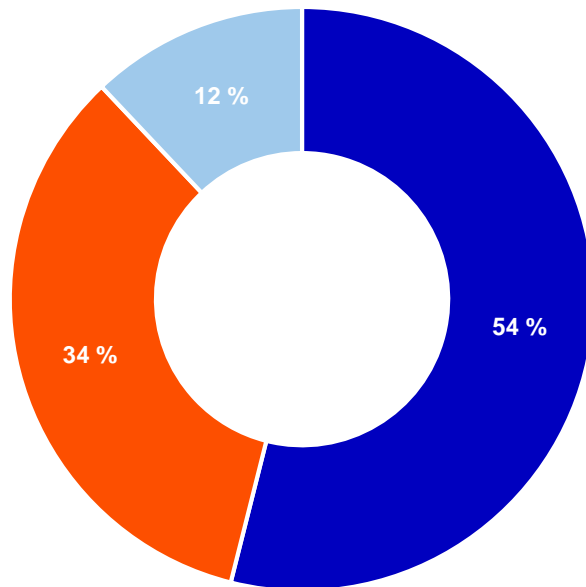
Kuva: Helsingin kaupunkiympäristön toimiala

Karttakyselyn vastaukset

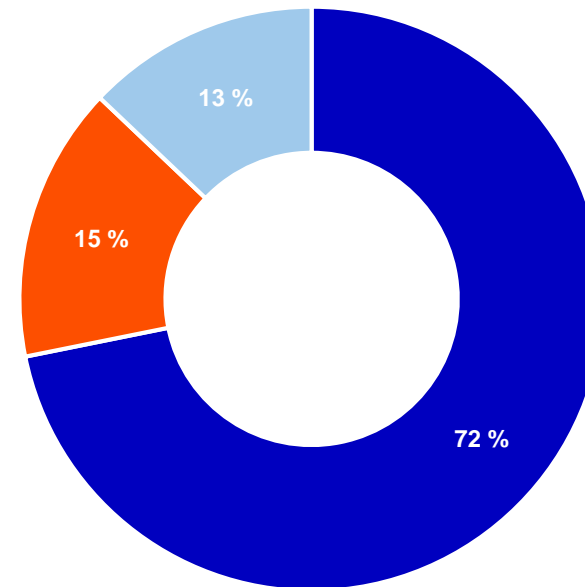


Karttamerkintöjen jakautuminen kyselyn teemoittain

Merkintöjen jakautuminen



Kommenttien jakautuminen

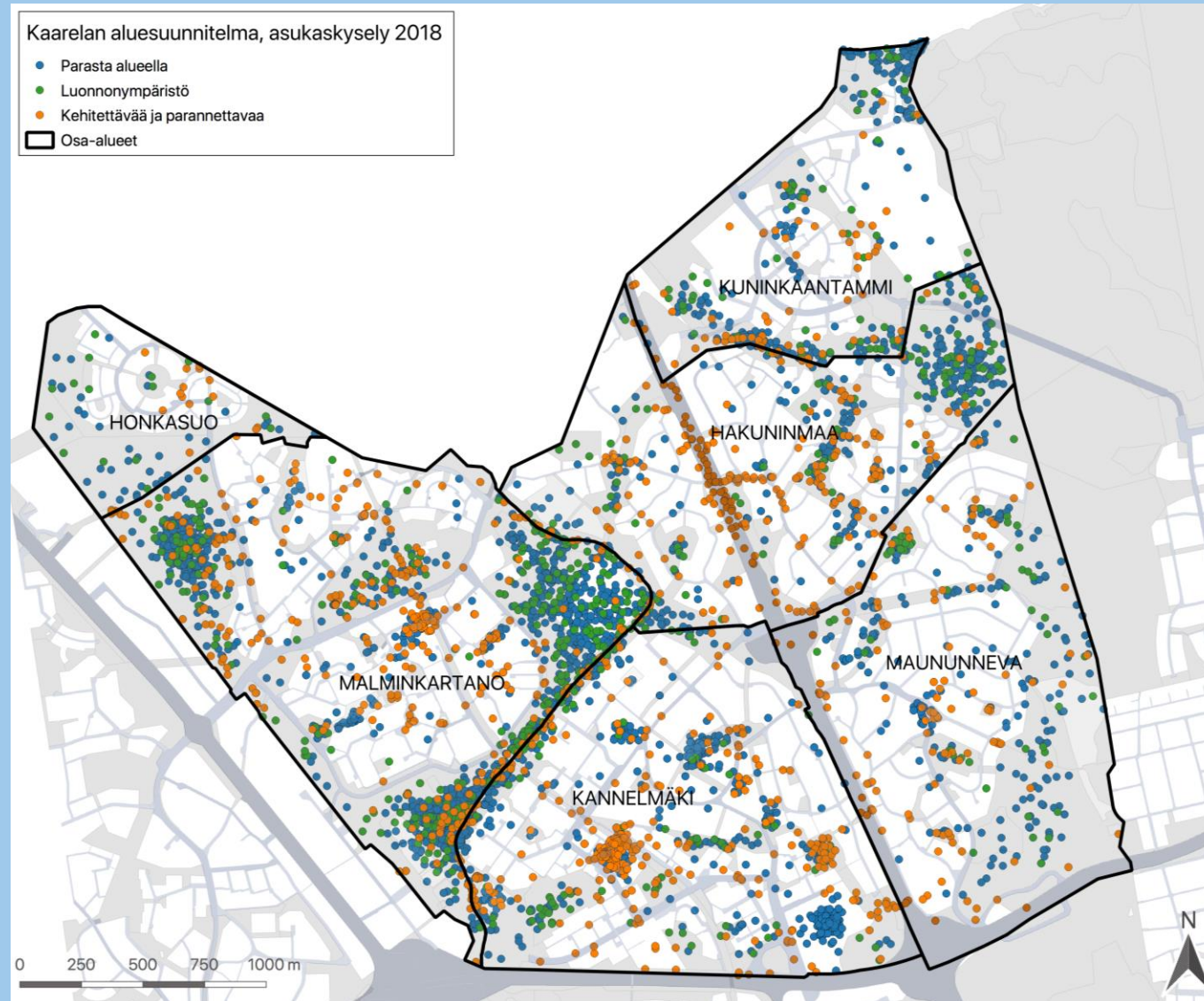


- Parasta alueella
- Korjaamisen paikat
- Luonnonympäristö

Karttakyselytulosten ominaispiirteet ja ongelmakohteet

- Vastaajat olivat tehneet karttapaikannuksia kyselyalueen ulkopuolelle
 - Kyselyalueen ulkopuolelle merkittyjä vastauksia ei ole esitetty tässä yhteenvedossa
- Paljon karttamerkintöjä jättäneet yksittäiset vastaajat
 - Eniten pisteitä kartalle merkinnyt vastaaja jätti 57 karttamerkintää. Kolme vastaajaa oli jättänyt kartalle yli 50 merkintää (57, 56, 51)
 - Kuitenkin valtaosa näistä pisteistä jakautui kaikkien karttakysymysten kesken (26 karttakysymystä) ja levittäytyi melko tasaisesti laajemmalle alueelle ja useampaan kohteeseen
 - Pisteitä karsittiin, mikäli oli selkeästi havaittavissa, että vastaaja yritti vääristää tuloksia (yhteen kysymykseen liittyen <5 merkintää 50x50 m solun alueella). Käytännössä tämä tarkoitti vain muutamien pisteiden poistamista.
 - Valtaosa vastaajista merkitsi kartalle alle 30 vastausta
- Karttamerkintöjen muoto
 - Osa vastaajista oli yrittänyt merkitä pistein viivamaisia tai aluemaisia kohteita

Pistemerkinnät suunnittelualueella



Eniten merkintöjä keränneet viheralueet teemoittain

Parasta alueella		Korjattavaa ja kehitettävää		Luonnonympäristö		
	Viheralueen nimi	Merkintöjen määrä		Viheralueen nimi	Merkintöjen määrä	
1.	Kartanonhaka	514	1.	Kartanonhaka	102	
2.	Malminkartanonhuippu	446	2.	Malminkartanonhuippu	97	
3.	Kaarelanpuisto	242	3.	Rata, huopalahti - vantaankoski	80	
4.	Keskuspuisto	237	4.	Hakunimaan puisto	65	
5.	Kartanonmetsä	100	5.	Kartanonmetsä	64	
6.	Helene schjerfbeckin puisto	73	6.	Kaarelanpuisto	52	
7.	Hakunimaan puisto	65	7.	Antinniitty	48	
8.	Kuninkaantammenpuisto	60	8.	Helene schjerfbeckin puisto	47	
9.	Runolaulajantien puisto	48	9.	Keskuspuisto	34	
10.	Leikkipuisto kannelmäki	41	10.	Runolaulajantien puisto	28	
				1.	Kaarelanpuisto	129
				2.	Kartanonhaka	102
				3.	Keskuspuisto	77
				4.	Malminkartanonhuippu	69
				5.	Kartanonmetsä	38
				6.	Hakunimaan puisto	28
				7.	Helene schjerfbeckin puisto	21
				8.	Nevapuisto	20
				9.	Runolaulajantien puisto	20
				10.	Rumpupolunpuisto	18

Eniten karttamerkintöjä keränneet katualueet teemoittain

Parasta alueella		Korjattavaa ja kehitettävää		Luonnonympäristö	
Katualueen nimi	Merkintöjen määrä	Katualueen nimi	Merkintöjen määrä	Katualueen nimi	Merkintöjen määrä
1. Sitratori	27	1. Sitratori	155	1. Kartanonkaari	4
2. Kaarelantie	19	2. Hämeenlinnanväylä	143	2. Pihkapolku	3
3. Malminkartanonaukio	14	3. Malminkartanonaukio	73	3. Mörssärinaukio	3
4. Kuninkaantammentie	12	4. Naapuripellontie	30	4. Maununnevantie	2
5. Perhekunnantie	7	5. Kalannintie	28	5. Jälsipolku	2
6. Maununnevantie	7	6. Luutnantinaukio	27	6. Paloheinäntunneli	2
7. Arentitie	6	7. Kanneltie	25	7. Kalannintie	2
8. Paloheinäntunneli	6	8. Kaarelantie	24	8. Perhosenkierto	2
9. Hakuninmaantie	6	9. Pelimannintie	24	9. Kantelettarentie	2
10. Pelimannintie	5	10. Mörssärinaukio	19	10. Hämeenlinnanväylä	2

Piste- ja viivamerkintöjä

- Seuraavien sivujen aihealueittain esitetyt kartat kuvaavat karttakyselyn kysymyksiin annettuja piste- ja viivamerkintöjä ja huomioita näistä
- Kyselyalueen ulkopuolelle tehtyjä pistemerkeitä ei ole esitetty kartoilla
- Pistemäisiä karttamerkeitä annettiin suhteellisesti paljon enemmän kuin viivamaisia kohteita
 - Paikat:
 - Keskimäärin noin 296 pistemerkitä per kysymys
 - Kommentteja keskimäärin 79 per kysymys
 - Reitit:
 - Keskimäärin 245 merkitä per kysymys
 - Reitti-kysymyksissä ei ollut kommentointimahdollisuutta

Karttakyselyn vastaukset PARASTA TÄLLÄ ALUEELLA



Parasta alueella - Yhteenveto

Parasta alueella -osiossa oli yhteensä 7 kysymystä, joista 6 oli pistemuotoisia (paikat) ja 1 viivamuotoinen (reitti)

- Eniten merkintöjä ja kommentteja keräsi kysymys ”Suosikkipaikkani alueella” (806 merkintää, 601 kommenttia)
- Vähiten merkintöjä sekä kommentteja keräsi kysymys ”Tärkeä kohtaamispaikka” (362 merkintää ja 262 kommenttia)

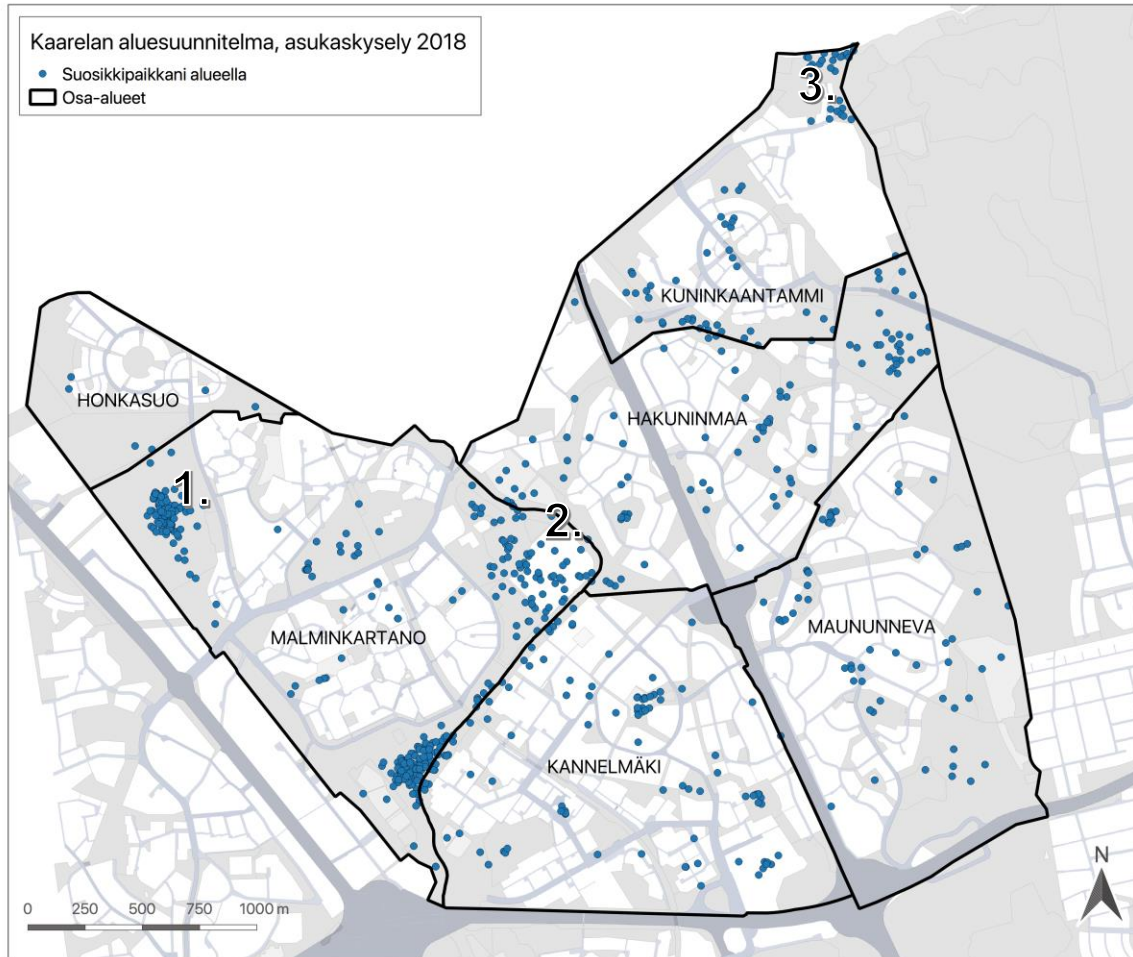


Kysymys	Merkintämäärä	Kommenttimäärä
Suosikkipaikkani alueella	806	601
Suosikkireittini	687	-
Alue, jossa ulkoilen eniten	643	-
Virkistäytymisen paikka	434	-
Hieno maisema tai näkymä	450	333
Tärkeä kohtaamispaikka	362	262
Tärkeä viheralue	628	-

Suosikkipaikkani alueella

741 merkintää, 601 kommenttia

Lähes kaikki vastaajien merkitsemät suosikkipaikat liittyivät ulkoilu- ja viheralueisiin. Vastaajat merkitsivät suosikkipaikkoja laajasti koko alueelle ja erityisen tärkeiksi paikoiksi koettiin viihtyisät viheralueet, joissa voi ulkoilla, nauttia maisemista ja mahdollisesti myös palveluista, kuten käydä kahvilla. Laajat viheralueet, kuten Malminkartanonhuipun ympäristö, Mätäjoenvarsi ja Keskuspuiston reuna keräsivät eniten merkintöjä, mutta suosittuja olivat myös pienemmät puistot ja leikkipuistot. Muutamia merkintöjä sai Kuninkaantammen uusi asuinalue, Kannelmäen Kanneltalo sekä koko alueen kaupat ja palvelut.



Tiheimmin merkintöjä keränneet kohteet (numeroitu kartalle)

1. Malminkartanon huippu

Alueella kuntoillaan, ulkoillaan ja nautitaan kauas avautuvista näkymistä

2. Mätäjoenvarsi

Erityisesti mutka Kartanonhaan kohdalla on suosittu. Joen vartta kuvailtiin kauniiksi ja sitä pidettiin viihtyisänä ulkoalueena, jossa voi tarkkailla luontoa. Omenatarha, pellot ja metsä saivat myös paljon mainintoja.

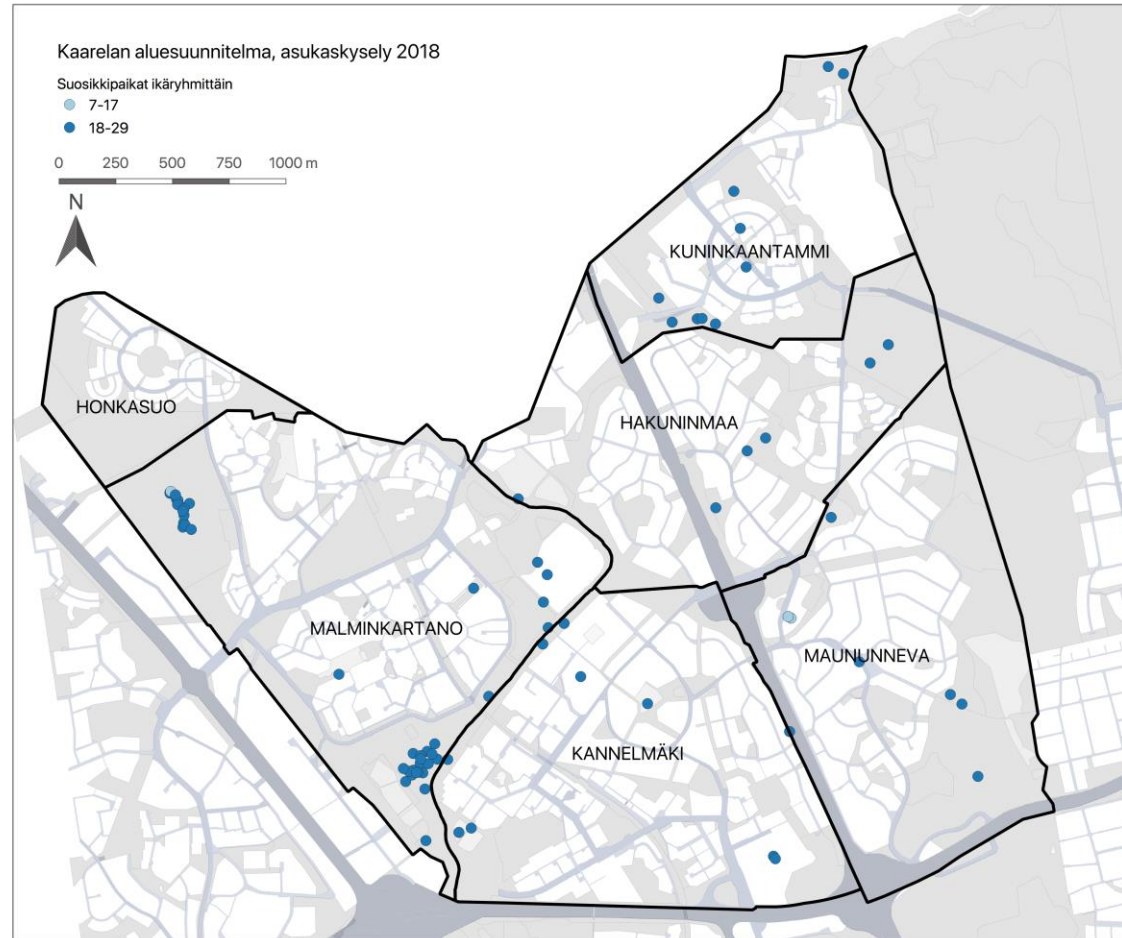
3. Pitkäkoski

Paikalla ihastellaan koskea, syödään eväitä ja käydään kahvilla. Vastauksissa nostettiin esille luonnonsuojelualueen läheisyys ja ulkoilureittien lähtöpiste

Suosikkipaikkani alueella

Nuoret ja nuoret aikuiset: 85 merkintää, 63 kommenttia

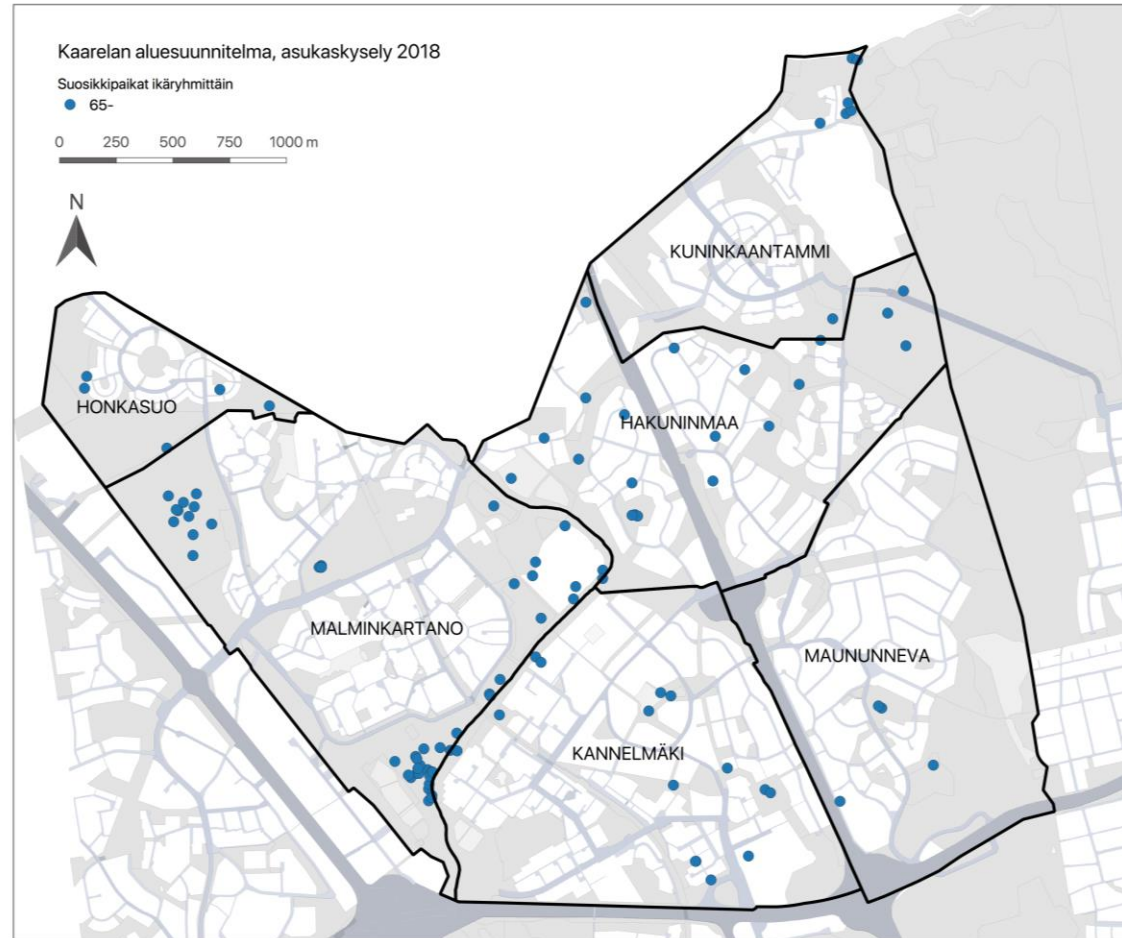
Ikäryhmittäin tarkasteltuna nuorempien vastaajien merkinnöissä ei ole merkittävää eroa verrattuna kaikkien vastaajien merkitsemiin suosikkipaikkoihin. Erityisen selkeästi nuorten vastaajien suosikkipaikoiksi erottuvat Malminkartanonhuippu ja Mätäjoen patoaltaan ympäristö. Kommenteissa toistuvat luonto ja ulkoilumahdollisuudet.



Suosikkipaikkani alueella

Yli 65-vuotiaat: 115 merkintää, 83 kommenttia

Ikäryhmittäin tarkasteltuna yli 65-vuotiaiden vastaajien merkinnät ovat myöskin keskittyneet samoihin paikkoihin kuin kaikkien vastaajien yhteisesti tarkastellut merkinnät. Nuorten vastaajien merkintöihin verrattuna varttuneempien vastaajien merkinnät hajautuivat alueellisesti hieman laajemmalle säteelle. Avovastauksissa kerrottiin, että suosikkipaikoissa tarkkaillaan luontoa, käydään lähimetsissä tai virkistäytyään omalla pihalla.

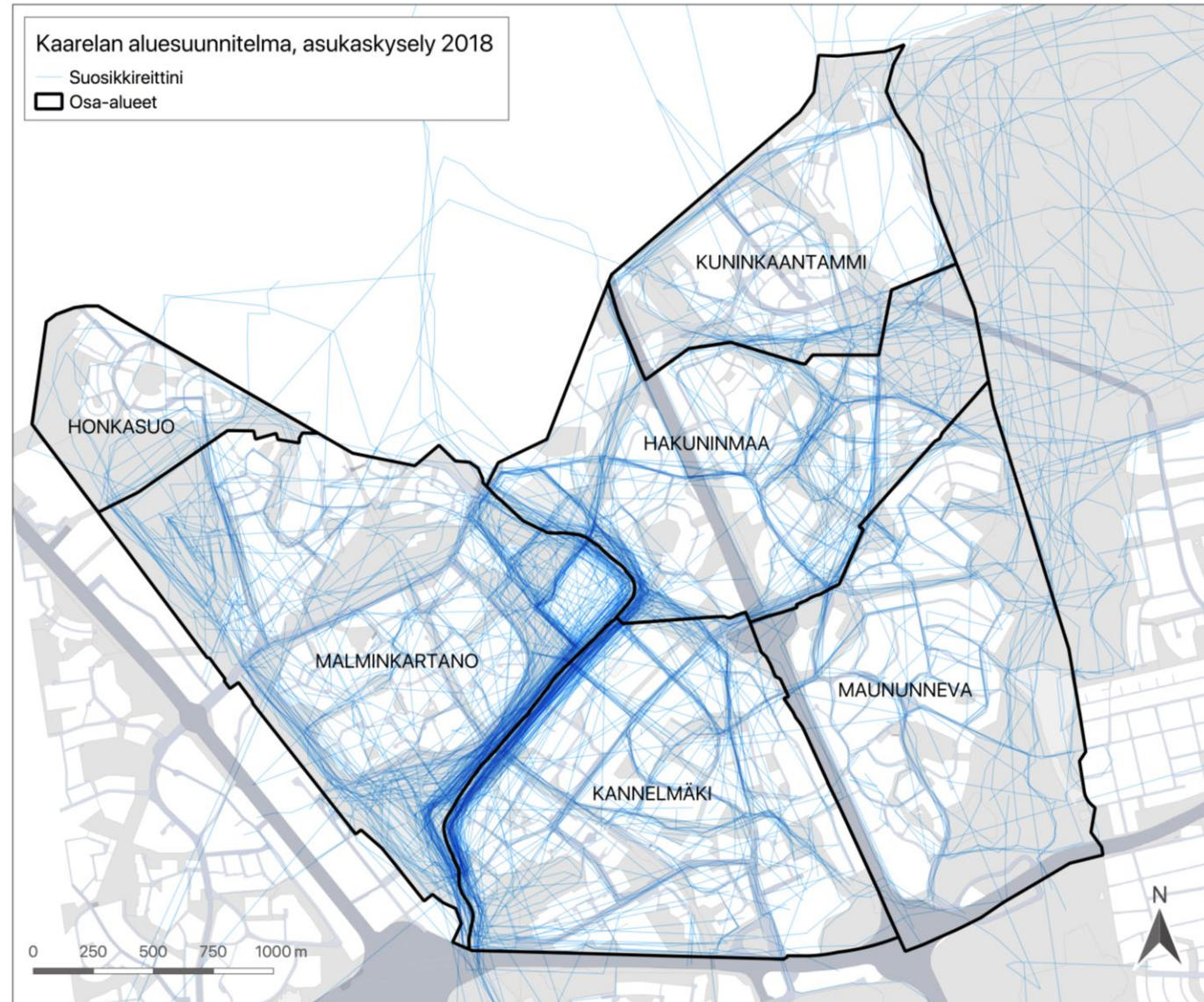
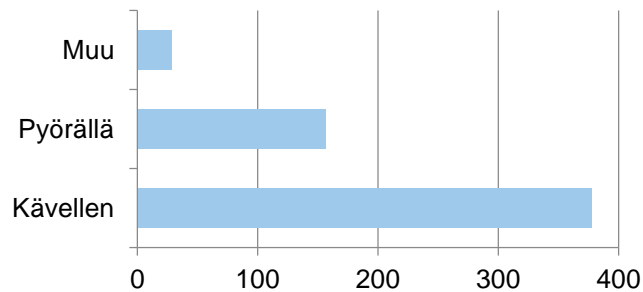


Suosikkireittini alueella

686 merkintää

Eniten suosikkireittejä piirrettiin Mätäjoen vartta pitkin. Mätäjoen ympäristöstä erottuu myös peltoa kiertävä reitti. Suurin osa merkityistä reiteistä on vastaajien kävelyreittejä, mutta jonkin verran merkittiin myös pyöräilyreittejä. Kulkuneuvolla ei näytä olevan suurta merkitystä suosikkireitin kulkuun.

Miten kuljet tätä reittiä?



Tärkeä kohtaamispaikka

339 merkintää, 262 kommenttia

Tärkeimmiksi kohtaamispaikoiksi merkityt kohteet olivat palveluiden äärellä ja hyvien kulkuyhteyksien päässä sijaitsevia paikkoja. Vastaajat kertoivat avovastauksissa, että usein näissä paikoissa kohdataan tuttavia sattumalta asioiden hoitamisen yhteydessä. Tuttujen kanssa vaihdetaan kuulumisia ja saatetaan päätyä spontaanisti vaikka kahville.

Tiheimmin merkintöjä keränneet kohteet (numeroitu kartalle)

1. Kauppakeskus Kaari

Ostosten ohella käydään kahvilla ja törmätään tuttuihin. Ostoskeskusta pidettiin erityisesti sadepäivien ajanviettopaikkana.

2. Kannelmäen kirjasto ja Sitratori

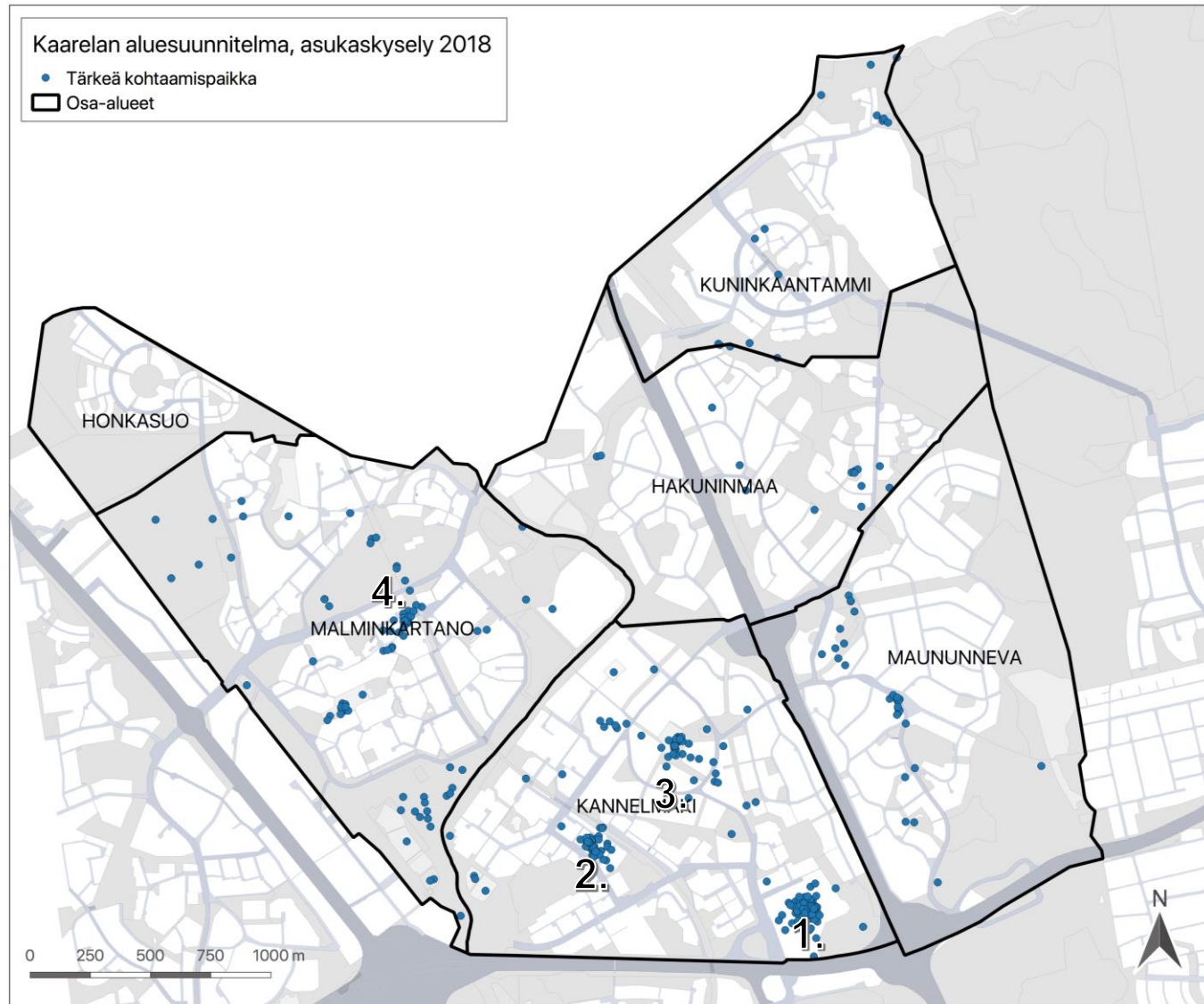
Vastauksissa mainittiin usein Kanneltalon ja työväenopiston tapahtumat. Sitratoria pidettiin tärkeänä kohtaamispaikkana, mutta toisaalta myös rauhattomana seutuna, jota voisi kehittää viihtyisämmäksi.

3. Kannelmäen leikkipuisto

Kohtaamispaikka sekä lapsille että vanhemmille.

4. Malminkartanonaukio

Vastaajat kertovat, että aukiolla tapaa tuttuja matkalla palveluihin.



Hieno maisema

403 merkintää, 333 kommenttia

Kyselyyn vastanneiden mielestä hienoimmat maisemat avautuvat Malminkartanonhuipulta. Matalammalta tarkasteltavia hienoja maisemia merkittiin Mätäjoen varrelle, jossa arvostettiin peltoja ja kauniita jokinäkymiä. Jonkin verran merkintöjä keräsi myös Vantaanjoen pitkäkoski sekä metsämaisemat Keskuspuiston läheisyydessä.

Tiheimmin merkintöjä keränneet kohteet (numeroitu kartalle)

1. Malminkartanonhuippu

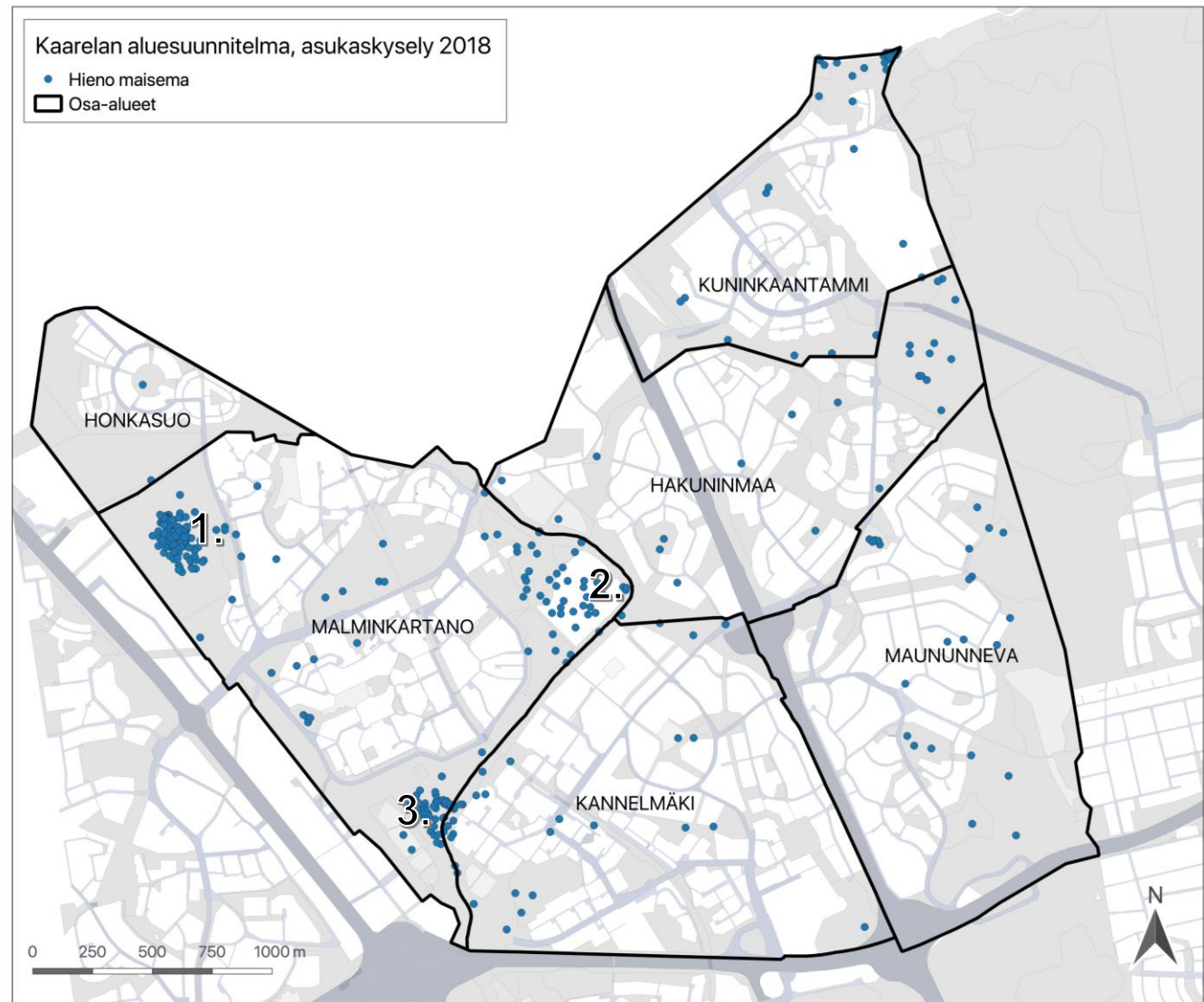
Huipun laelta avautuu maisemat alueelle, mutta myös kauemmas

2. Mätäjoen varsi

Vastaajat arvostivat jokirannan peltomaisemia ja erityisesti laiduntavat hevoset nostettiin vastauksissa usein esille.

3. Kartanonhaan patoallas

Vastuksissa mainittiin usein miellyttävä jokimaisema, laituri ja linnut.



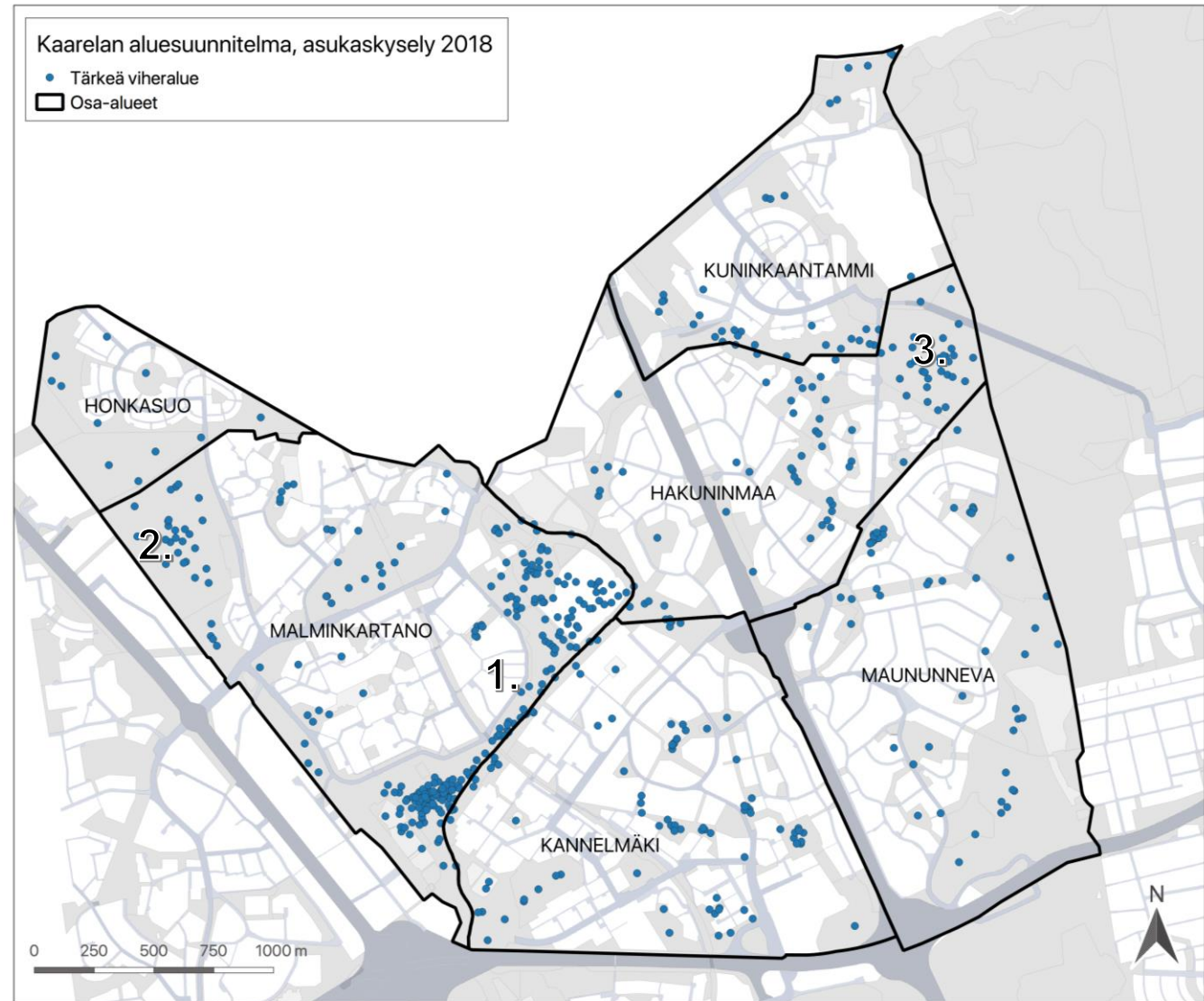
Tärkeä viheralue

559 merkintää, ei kommentointimahdollisuutta

Tärkeäksi viheralueeksi merkittiin laajasti alueen puistoja ja virkistysalueita. Alueen suosikit Malminkartanonhuippu, Mätäjoenvarsi ja Keskuspuiston reuna nousivat esiin myös tärkeinä viheralueina. Pienempiä tiheään merkintöjä keränneitä kohteita olivat esimerkiksi Maununnevan luonnonsuojelualue sekä Antinniitty Kannelmäessä. Viheralueiden tyyppiä valittiin useimmin luonnontilainen alue, mutta usein samoja alueita oli merkitty sekä rakennetuiksi puistoiksi että luonnontilaisiksi alueiksi.

Tiheimmin merkintöjä keränneet kohteet (numeroitu kartalle)

1. Mätäjoenvarsi
2. Malminkartanonhuippu
3. Keskuspuisto



Alue, jossa ulkoilen eniten

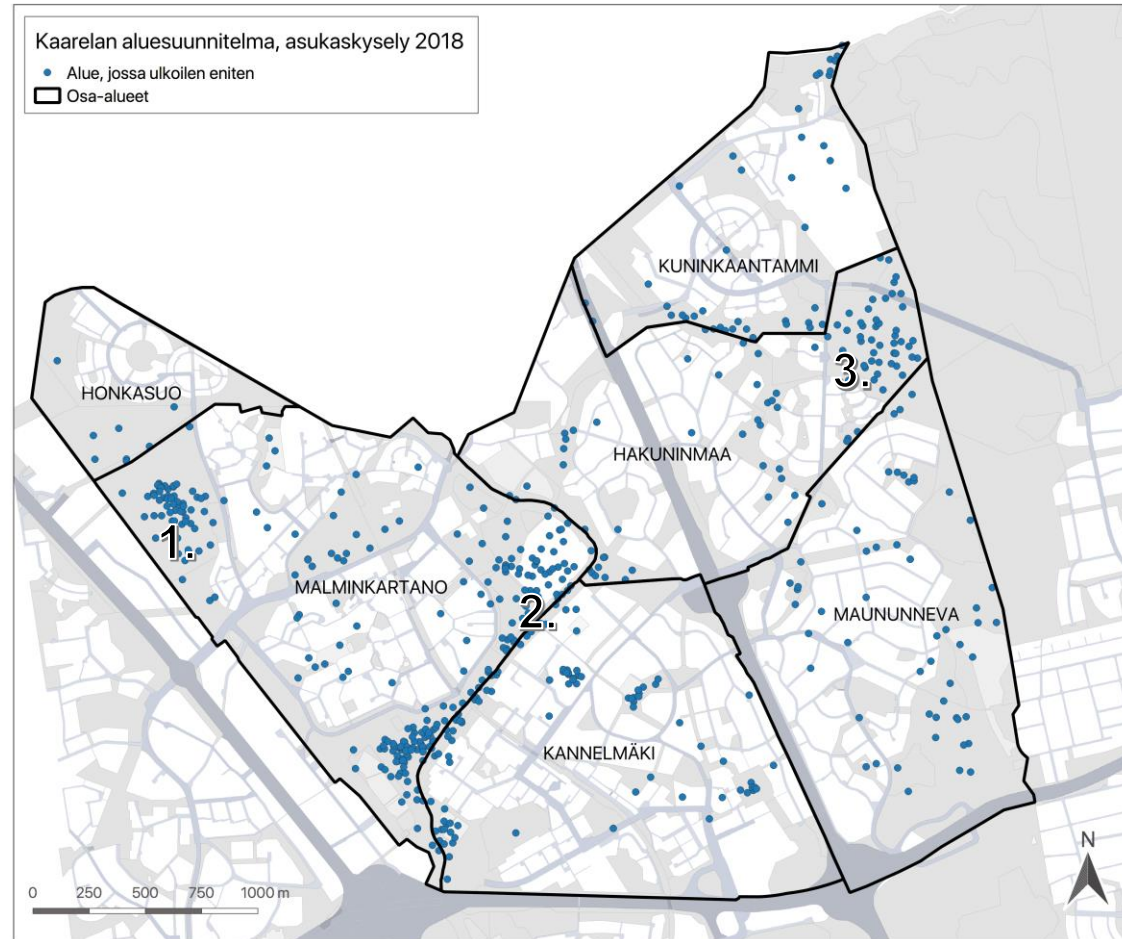
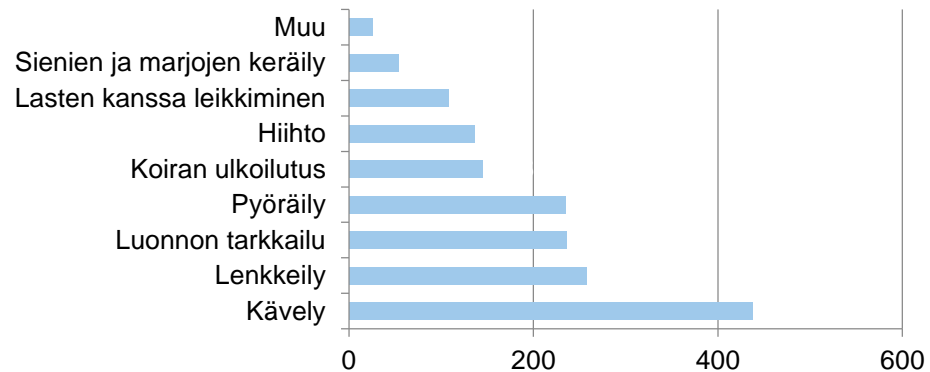
565 merkintää, ei kommentointimahdollisuutta

Eniten ulkoilua koskevia merkintöjä keräsivät Malminkartanonhuippu, Mätäjoenvarsi sekä Keskuspuiston reuna. Vastaajat valitsivat useimmiten ulkoilutavakseen kävelyn. Lenkkeily, luonnon tarkkailu ja pyöräily olivat seuraavaksi suosituimpia tapoja ulkoilla alueella.

Tiheimmin merkintöjä keränneet kohteet (numeroitu kartalle)

1. Malminkartanon huippu
2. Mätäjoen varsi
3. Keskuspuisto

Miten ulkoilet täällä?



Virkistäytymisen paikka

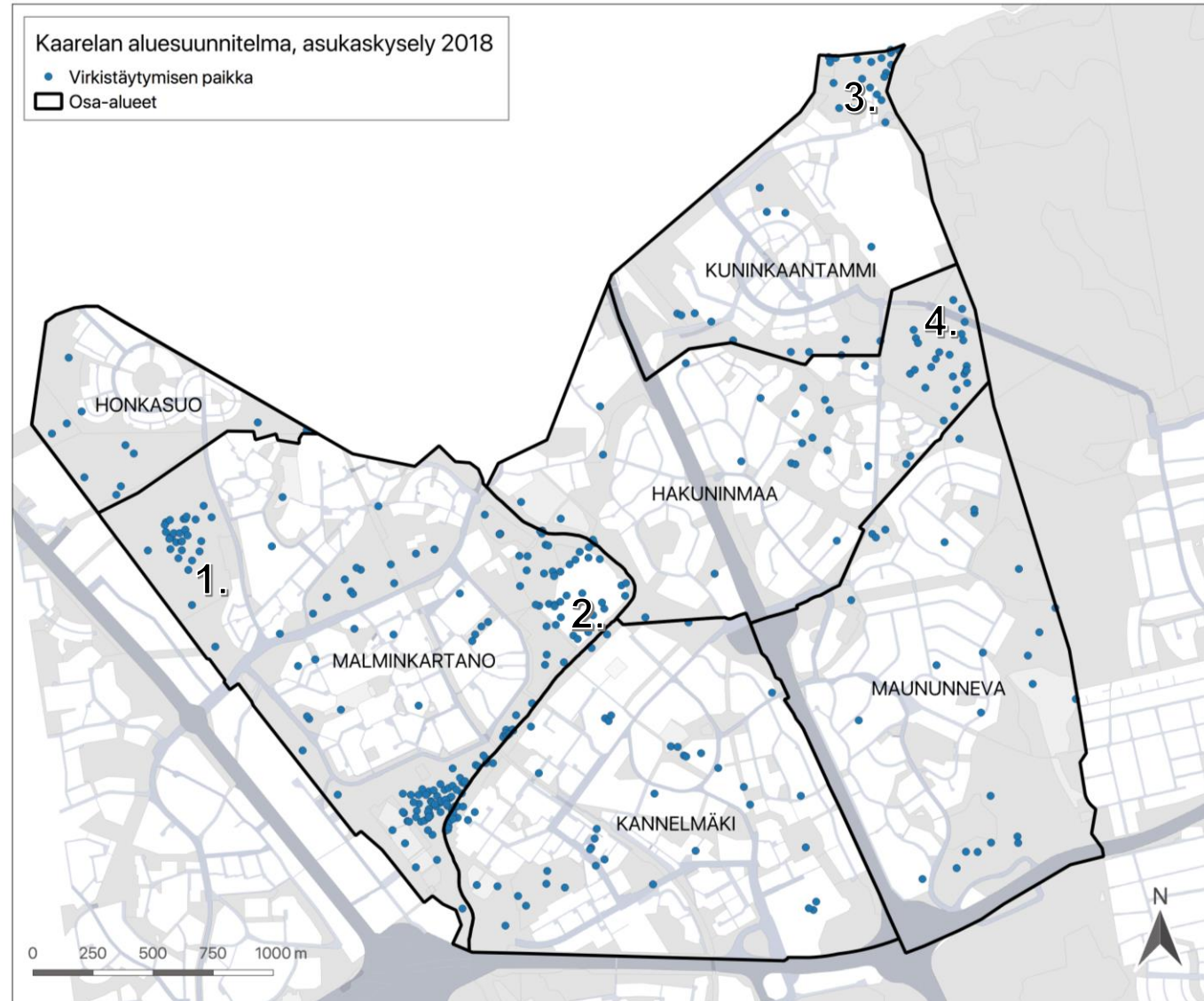
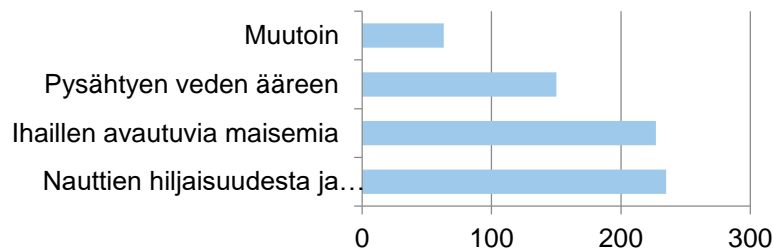
358 merkintää, ei kommentointimahdollisuutta

Paljon merkintöjä keräsivät viheralueet, erityisen suosittuja olivat Malminkartanonhuippu, Mätäjoenrannat (patoallas sekä niittyalue) ja suunnittelualueen itäreunalla Keskuspuiston yhteydessä sijaitsevat viheralueet. Vastaajat valitsivat useimmiten virkistäytymistavakseen hiljaisuudesta ja rauhasta nauttimisen ja maisemien ihailun.

Tiheimmin merkintöjä keränneet kohteet (merkitty kartalle)

1. Malminkartanon huippu
2. Mätäjoen varsi
3. Vantaanjoen Pitkäkосki
4. Keskuspuisto

Miten virkistäydyt täällä?



Karttakyselyn vastaukset MITÄ ALUEELLA PITÄISI KEHITTÄÄ JA KORJATA



Parasta alueella - Yhteenveto

Vaikeakulkuinen reitti <i>Haastava kulkuyhteys, esim. lapsille, vanhuksille tai polkupyöräilijöille</i>
Puuttuva reitti yhteys <i>Tänne toivoisin uuden reitti yhteyden</i>
Tälle reitille toivoisin talvikunnossapitoa
Tämä reitti tai alue tulvii ja lätäköityy usein
Kunnostusta kaipaava puisto tai luonnonmukainen alue
Kunnostusta kaipaava katu tai aukio
Täällä pitäisi lisätä tai kunnostaa penkkejä
Tänne tarvitaan lisää roska-astioita
Tänne tarvitaan lisää valaistusta
Turvaton paikka <i>Kerro miksi paikka on turvaton</i>
Epämiellyttävä paikka <i>Esim. meluista tai roskainen paikka</i>
Muu ehdotus

Kysymys	Merkintämäärä	Kommenttimäärä
Vaikeakulkuinen reitti	122	-
Puuttuva reitti yhteys	147	-
Tälle reitille toivoisin talvikunnossapitoa	147	-
Tämä reitti tulvii ja lätäköityy usein	124	-
Kunnostusta kaipaava puisto tai luonnonmukainen alue	254	-
Kunnostusta kaipaava katu tai aukio	218	-
Täällä pitäisi lisätä tai kunnostaa penkkejä	187	-
Tänne tarvitaan lisää roska-astioita	311	-
Tänne tarvitaan lisää valaistusta	164	-
Turvaton paikka	259	-
Epämiellyttävä paikka	319	-
Muu ehdotus	279	254

Mitä alueella pitäisi kehittää ja korjata

Parasta alueella -osiossa oli yhteensä 7 kysymystä, joista 6 oli pistemuotoisia (paikat) ja 1 viivamuotoinen (reitti)

- Eniten merkintöjä keräsi kysymys ”Epämiellyttävä paikka” (319 merkintää)
- Kommentointimahdollisuus oli ainoastaan kysymyksessä ”Muu ehdotus” (254 kommenttia)
- Vähiten merkintöjä keräsi kysymys ”Vaikeakulkuinen reitti” (122 merkintää)

Epämiellyttävä paikka

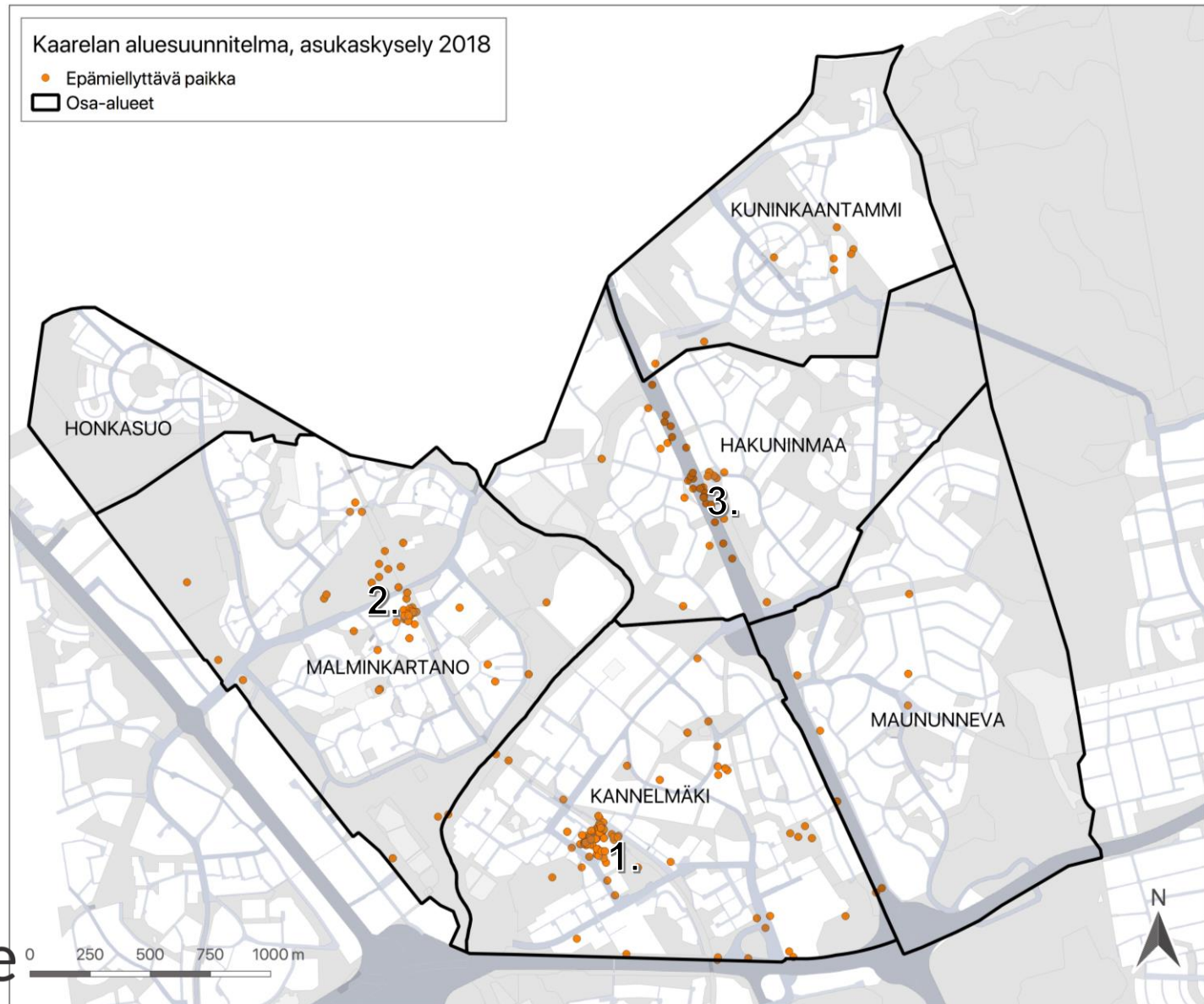
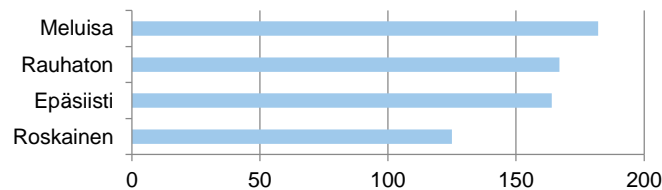
574 merkintää, ei kommentointimahdollisuutta

Epämiellyttäviksi paikoiksi koettiin alueella asemien ympäristöt, kuten Malminkartanonaukio ja Sitratori Kannelmässä. Näitä paikkoja pidettiin meluisina ja rauhattomina, mutta myös epäsiisteinä ja roskaisina. Hämeenlinnanväylän ympäristö Hakuninmaalla keräsi paljon meluisuuteen liittyviä merkintöjä.

Tiheimmin merkintöjä keränneet kohteet (numeroitu kartalle)

1. Sitratori
2. Malminkartanonaukio
3. Hämeenlinnanväylän ympäristö

Miksi paikka on epämiellyttävä?

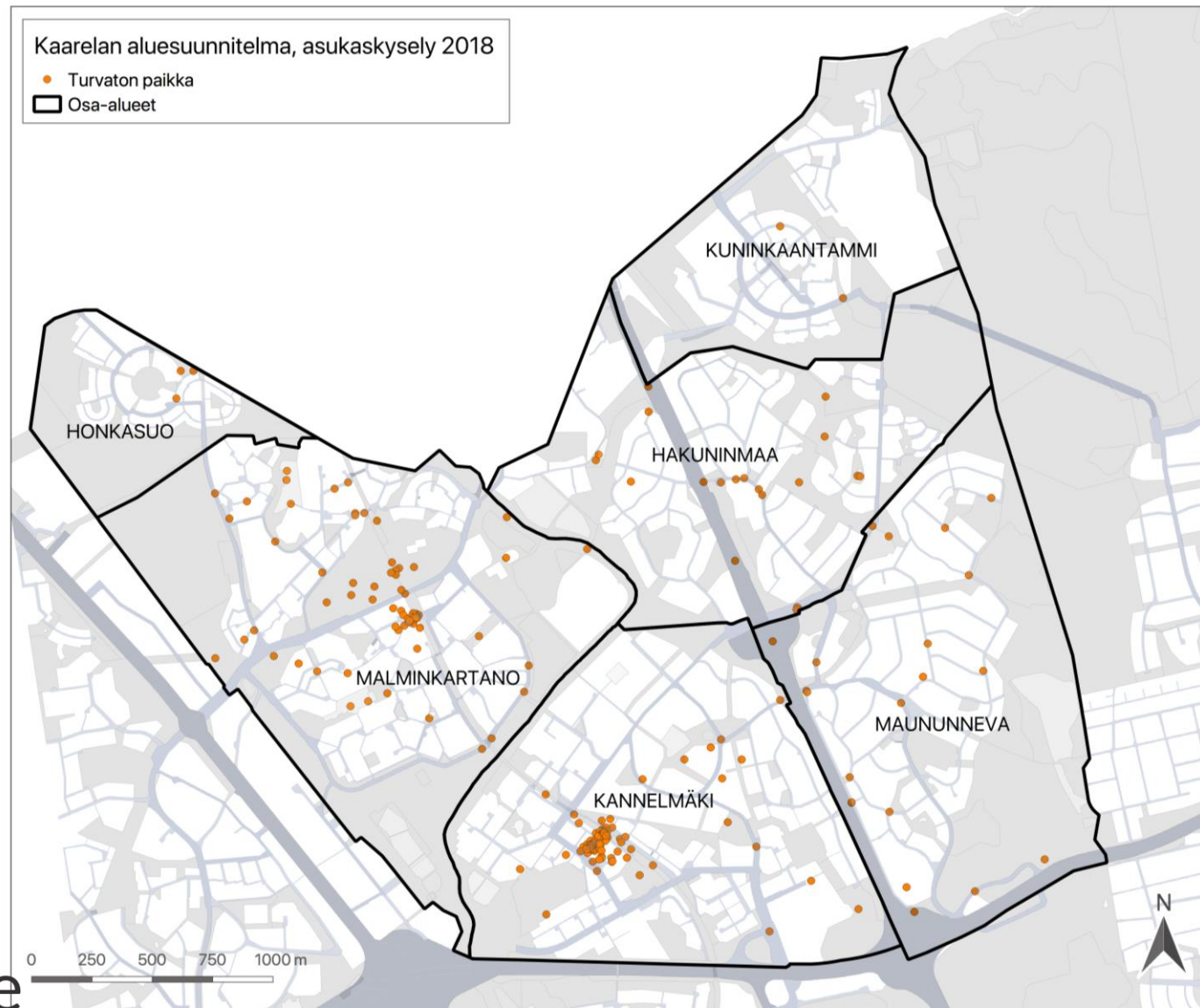
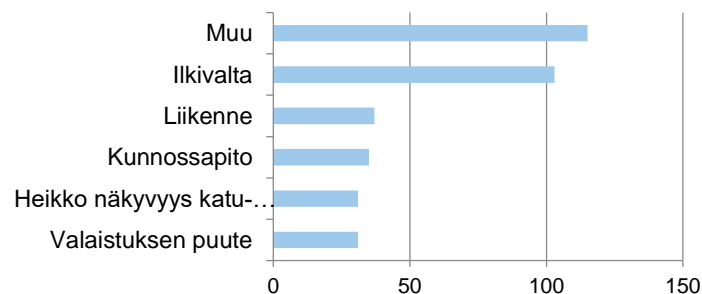


Turvaton paikka

255 merkintää, ei kommentointimahdollisuutta

Eniten turvattomuutta koskevia merkintöjä jätettiin Malminkartanonaukion ja Sitratorin ympäristöön. Turvattomuuden tunnetta paikoissa aiheuttaa ilkeily ja häiriökäyttäytyminen. Vaihtoehtoon ”muu syy” liitettiin eniten päihteidenkäyttäjiä ja epämääräistä oleskelua. Muut alueelle merkityt yksittäiset pisteet liittyivät enimmäkseen liikenteelliseen turvattomuuteen.

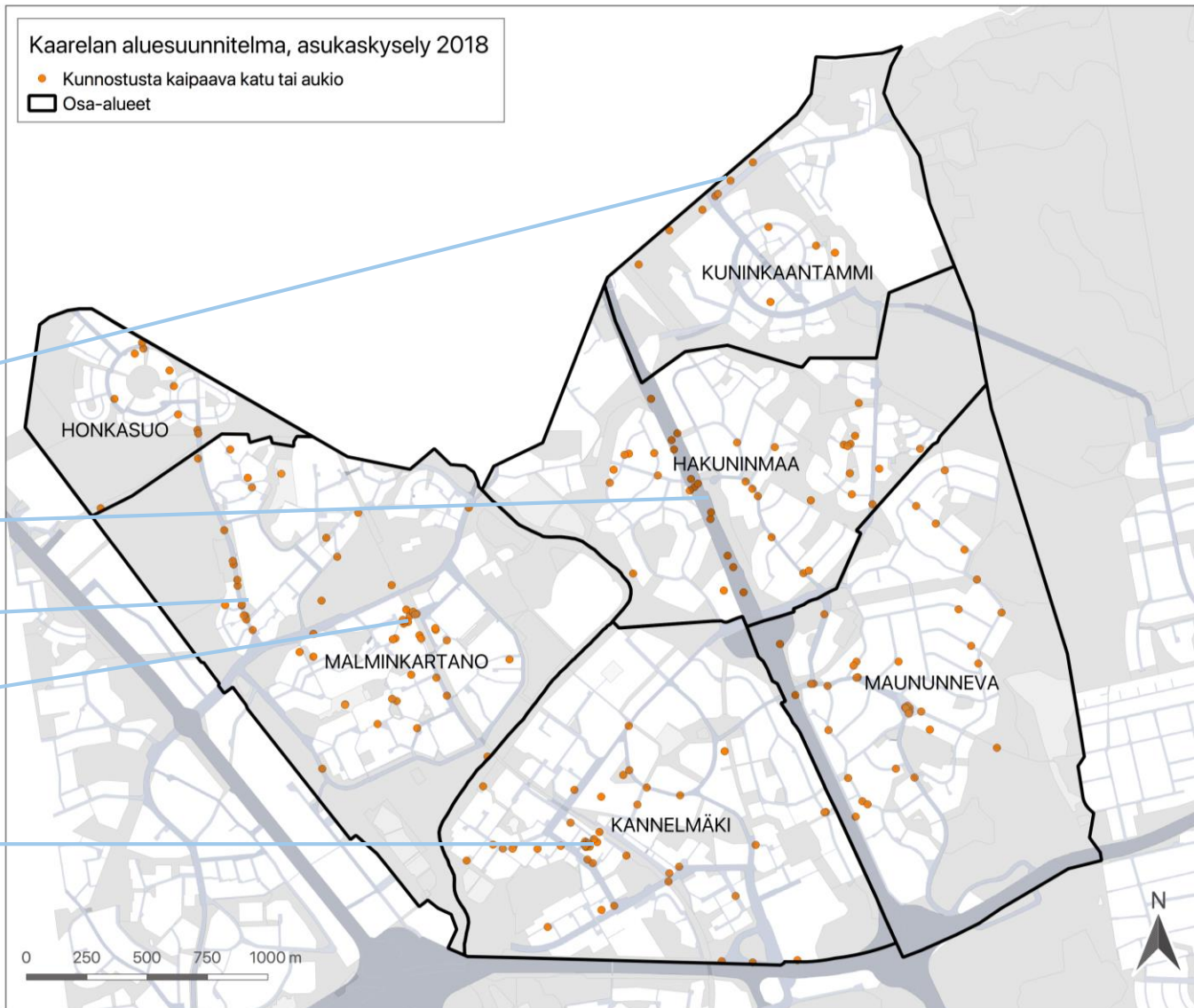
Miksi paikka on turvaton?



Kunnostusta kaipaava katu tai aukio

212 merkintää, ei kommentointimahdollisuutta

Kunnostusta kaipaavia katuja tai aukioita merkittiin tasaisesti koko alueelle. Kartalle on viivoin osoitettu paikat ja katualueet, joihin keskittyi eniten merkintöjä.



Hämeenlinnanväylä

Hämeenlinnanväylä

Naapuripellontie

Malminkartanon
aseman ympäristö

Kannelmäen aseman
ympäristö

Puuttuva reittiyyteys

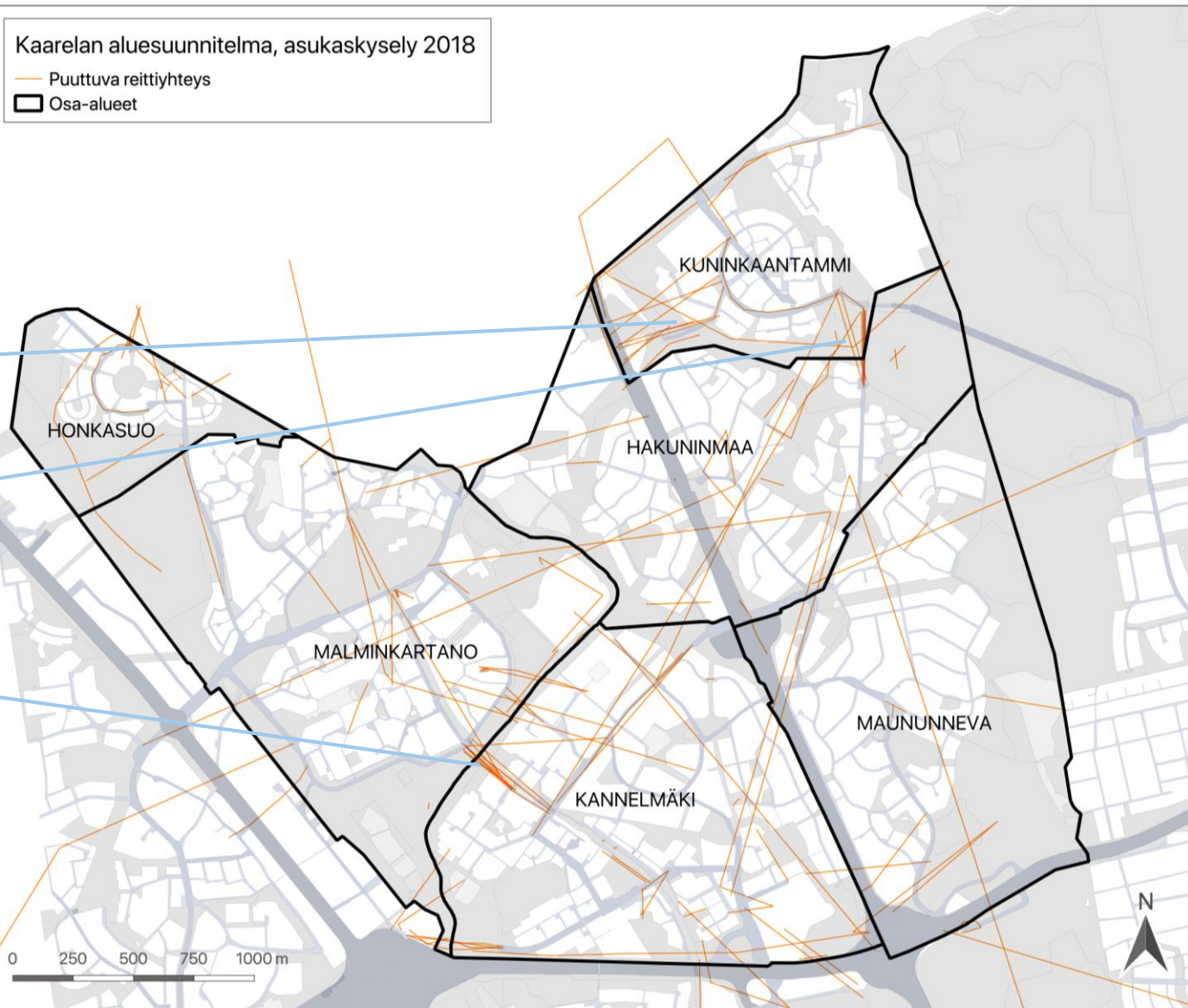
147 merkintää, ei kommentointimahdollisuutta

Puuttuvia reittiyyteksiä merkittiin tiheimmin Malminkartanon ja Kannelmäen välille sekä Kuninkaantamessa Hämeenlinnanväylän suuntaan ja Hakuninmaalle. Kartalle on viivoin osoitettu ne paikat, joihin keskittyi eniten merkintöjä.

Hämeenlinnanväylä

Yhteys
Kuninkaantammen ja
Hakuninmaan välillä

Yhteys Malminkartanon
ja Kannelmäen välillä



Tälle reitille toivoisin talvikunnossapitoa

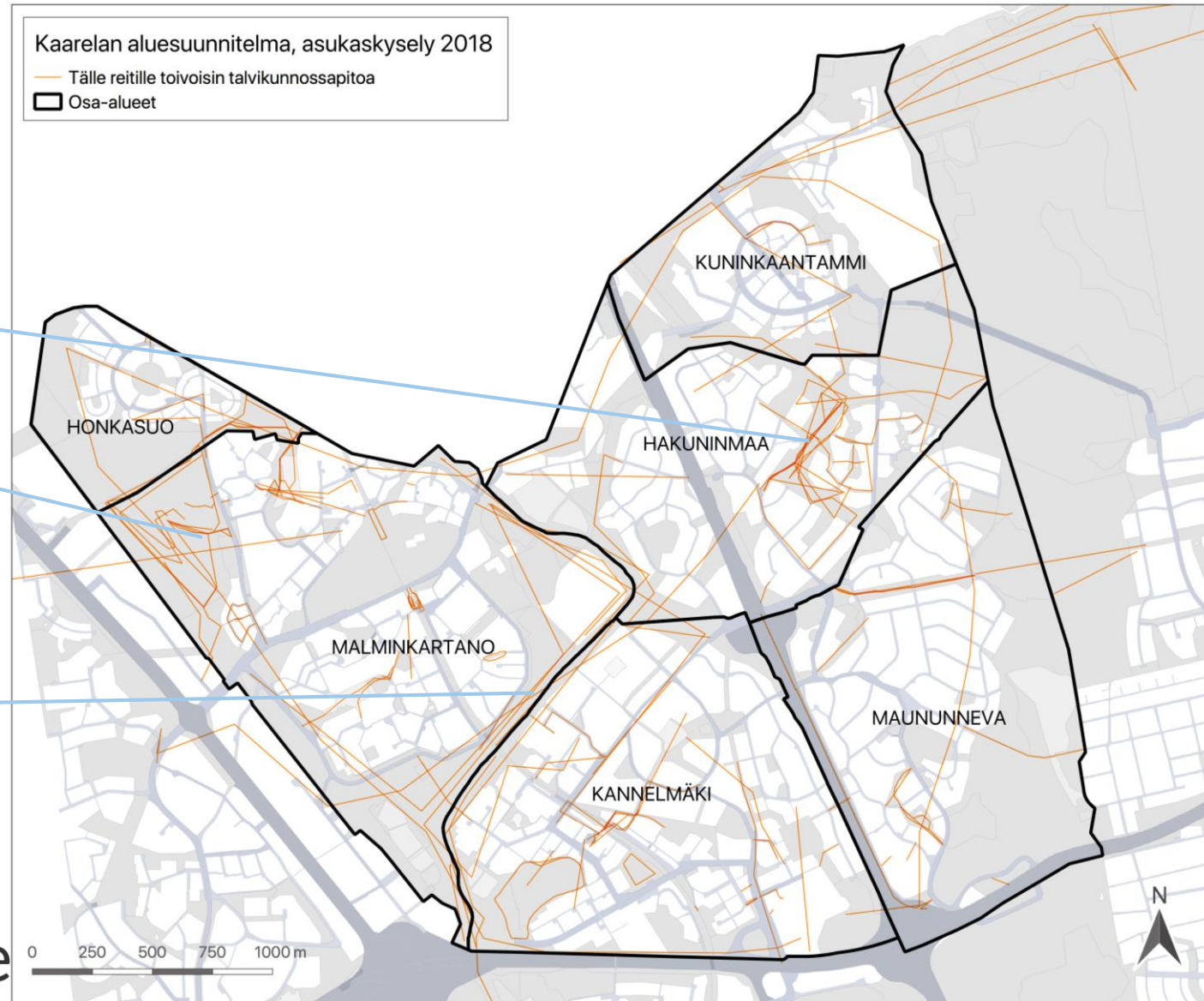
147 merkintää, ei kommentointimahdollisuutta

Talvikunnossapitoa toivottiin eniten viheralueille, kuten Malminkartanon jätemäen ympäristöön, Mätäjoen varrelle ja Hakuninmaanpuistoon. Kartalle on viivoin osoitettu ne paikat, joihin keskittyi eniten merkintöjä.

Hakuninmaan puisto

Malminkartanon jätemäen ympäristö

Mätäjoen varsi



Tämä reitti tai alue tulvii ja lätäköityy usein

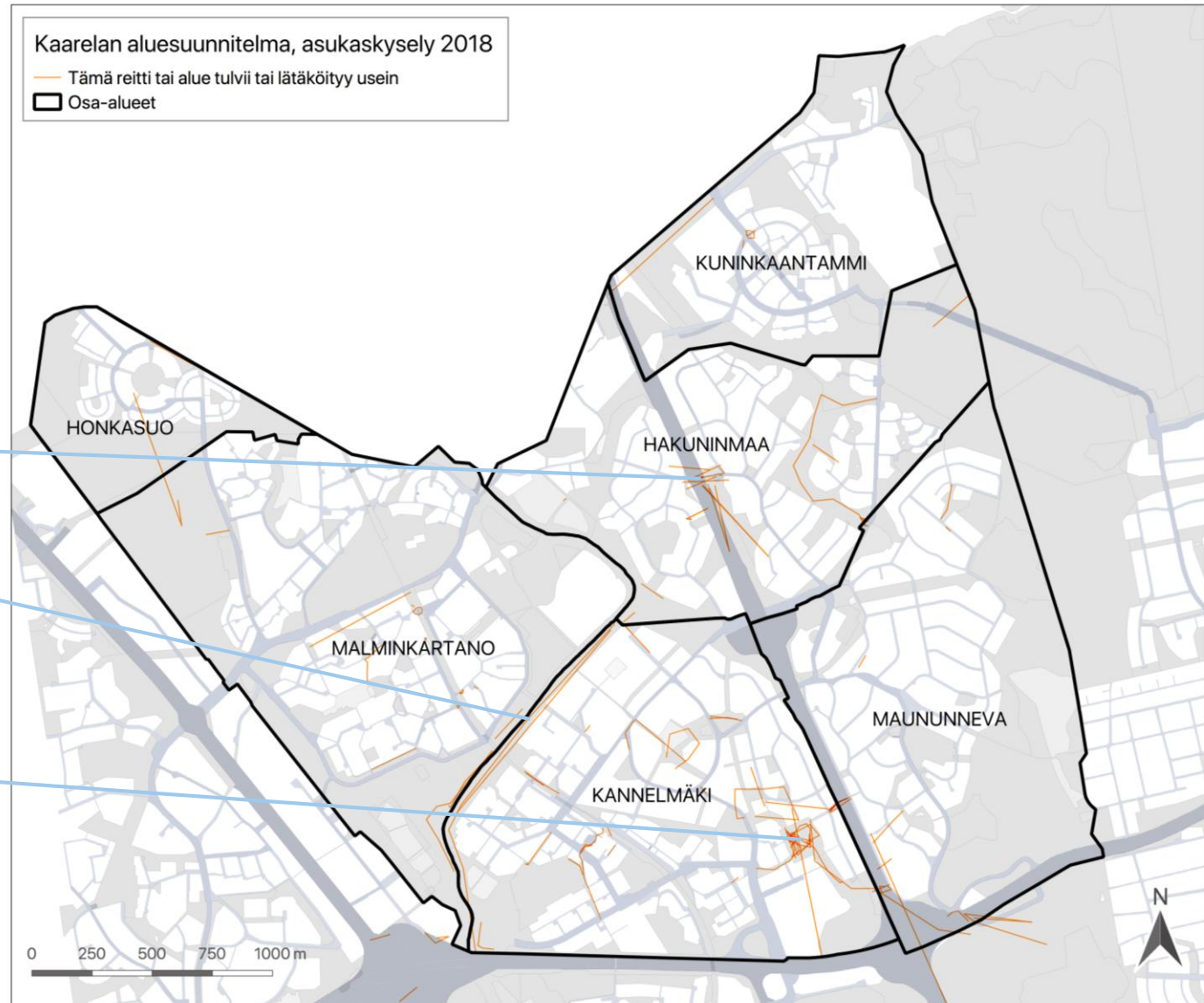
124 merkintää, ei kommentointimahdollisuutta

Usein tulvivia ja lätäköityviä reittejä merkittiin eniten Mätäjoen varrelle, Hämeenlinnan väylän poikki Runonlaulajantien kohdalla. Alueena Antinniitty Kannelmässä keräsi paljon merkintöjä. Kartalle on viivoin osoitettu ne paikat, joihin keskittyi eniten merkintöjä.

Hämeenlinnan väylä
Runonlaulajantien
kohdalla

Mätäjoen ympäristö

Antinniitty



Vaikeakulkuinen reitti

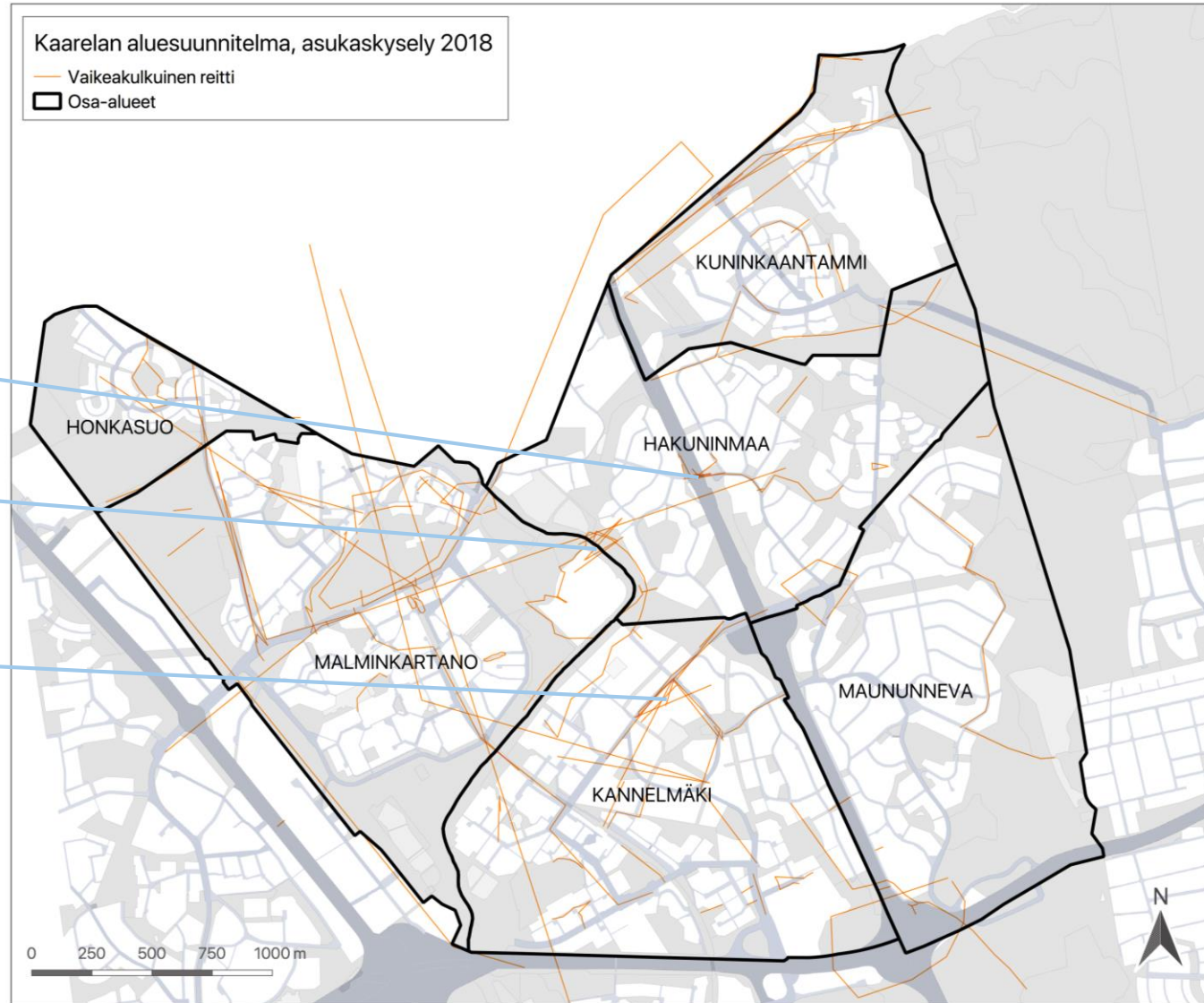
121 merkintää, ei kommentointimahdollisuutta

Vastaajat pitivät vaikeakulkuisimpina reitteinä Hämeenlinnan poikki kulkevaa reittiä Runonlaulajantien kohdalla, Kanneltietä Kannelmäessä. Kartalle on viivoin osoitettu ne paikat, joihin keskittyi eniten merkintöjä.

Hämeenlinnan väylän
ylitys Runonlaulajantien
kohdalla

Mätäjoen ylitys

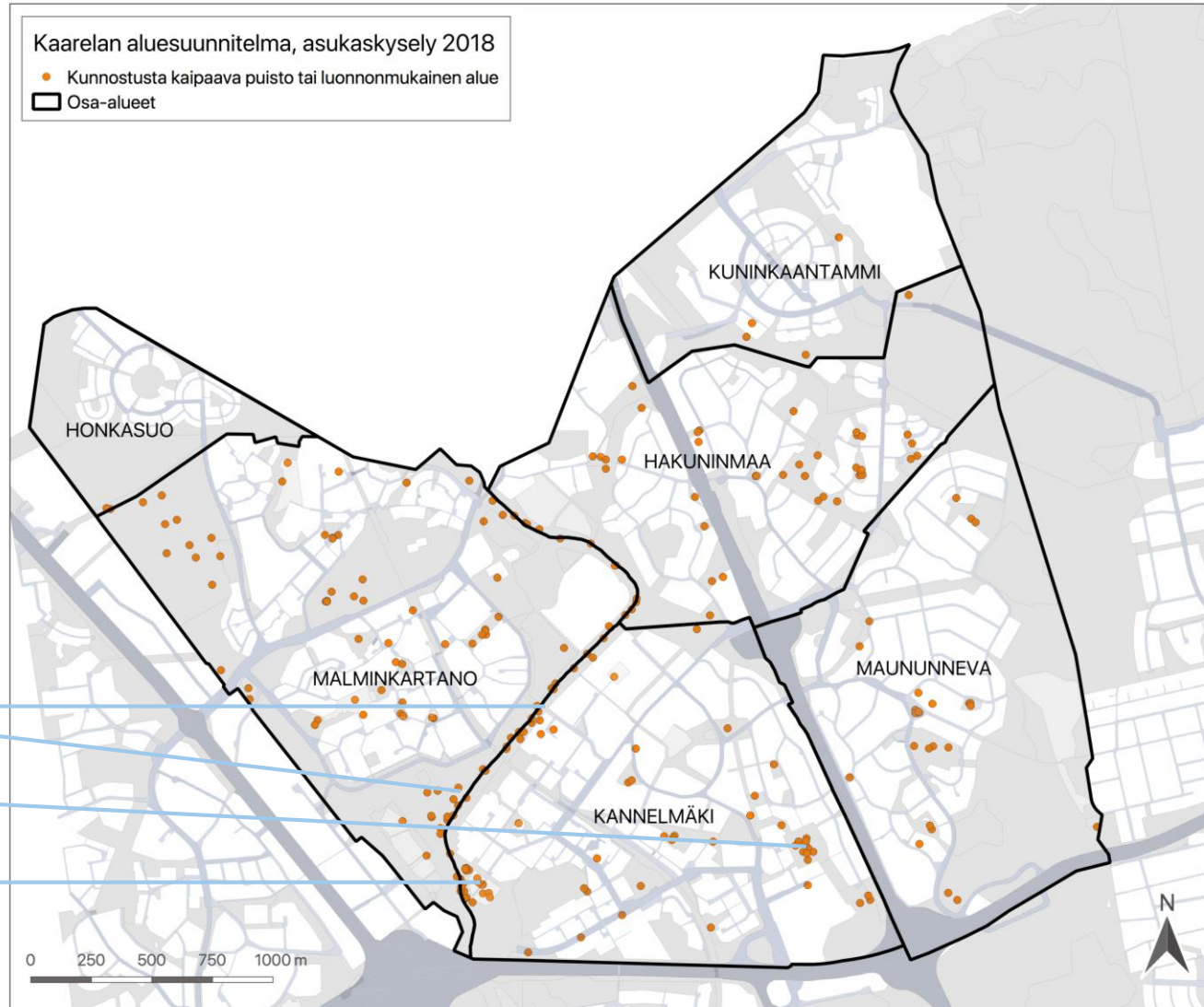
Kanneltie



Kunnostusta kaipaava puisto tai luonnonmukainen alue

248 merkintää, ei kommentointimahdollisuutta

Kunnostusta kaipaavia puistoja ja luonnonmukaisia alueita merkittiin eniten Mätäjoen varrelle, jossa tiheimmin merkittyinä paikkoina erottuvat Trumpetin leikkipuisto ja Kartanonhaan patoaltaan kohta. Kartalle on viivoin osoitettu ne paikat, joihin keskittyi eniten merkintöjä.



Mätäjoen varsi

Antinniitty

Trumpettiaukion
leikkipuisto

Täällä pitäisi lisätä tai kunnostaa penkkejä

183 merkintää, ei kommentointimahdollisuutta

Lisättävien tai kunnostettavien penkkien paikkoja merkittiin laajasti erityisesti viheralueille. Kartalle on viivoin osoitettu ne paikat, joihin keskittyi eniten merkintöjä.

Helene Schjerfbeckin puisto

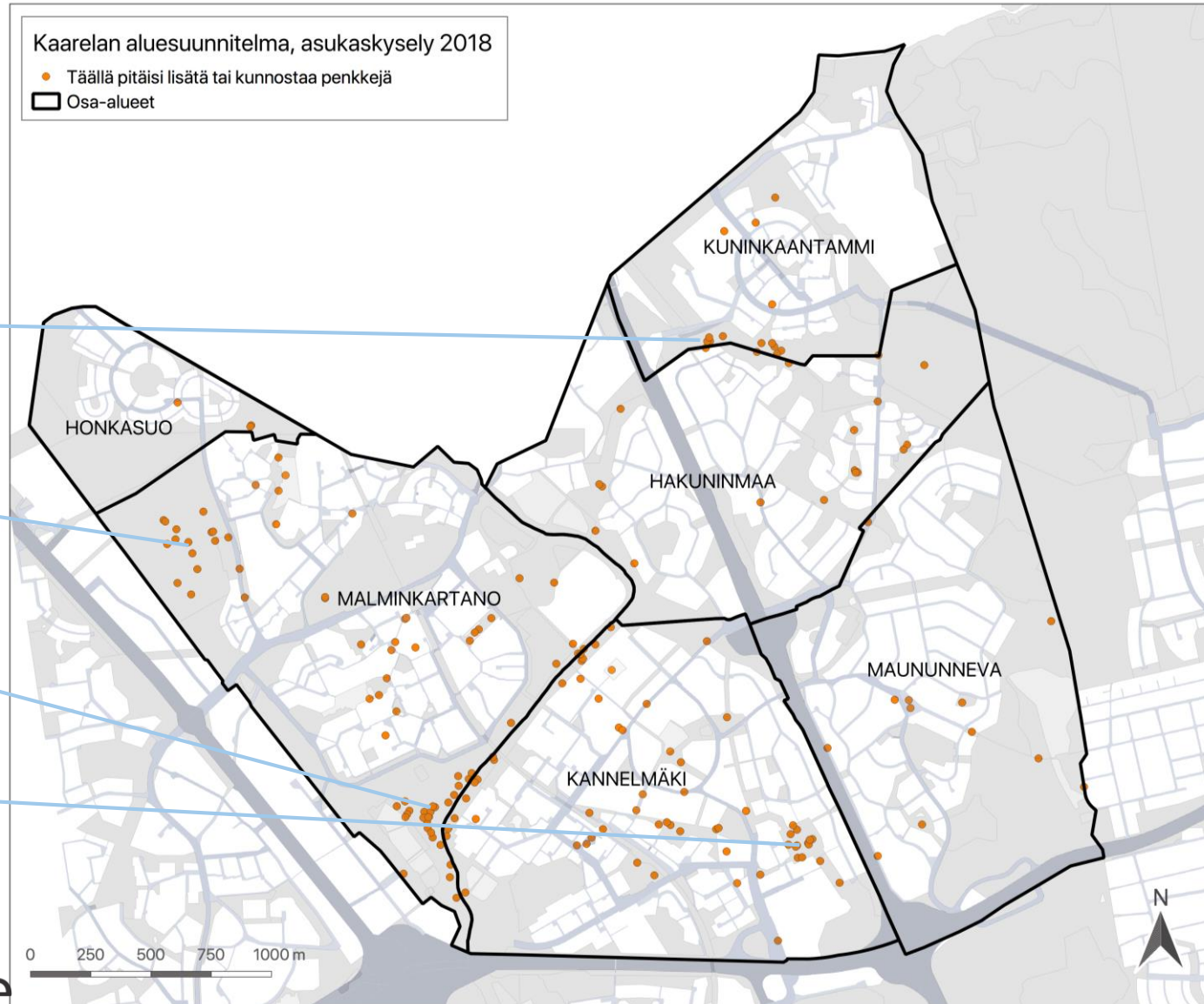
Malminkartanonhuippu

Mätäjoen varsi

Antinniitty

Kaarelan aluesuunnitelma, asukaskysely 2018

- Täällä pitäisi lisätä tai kunnostaa penkkejä
- ▭ Osa-alueet



Täällä pitäisi lisätä valaistusta

156 merkintää, ei kommentointimahdollisuutta

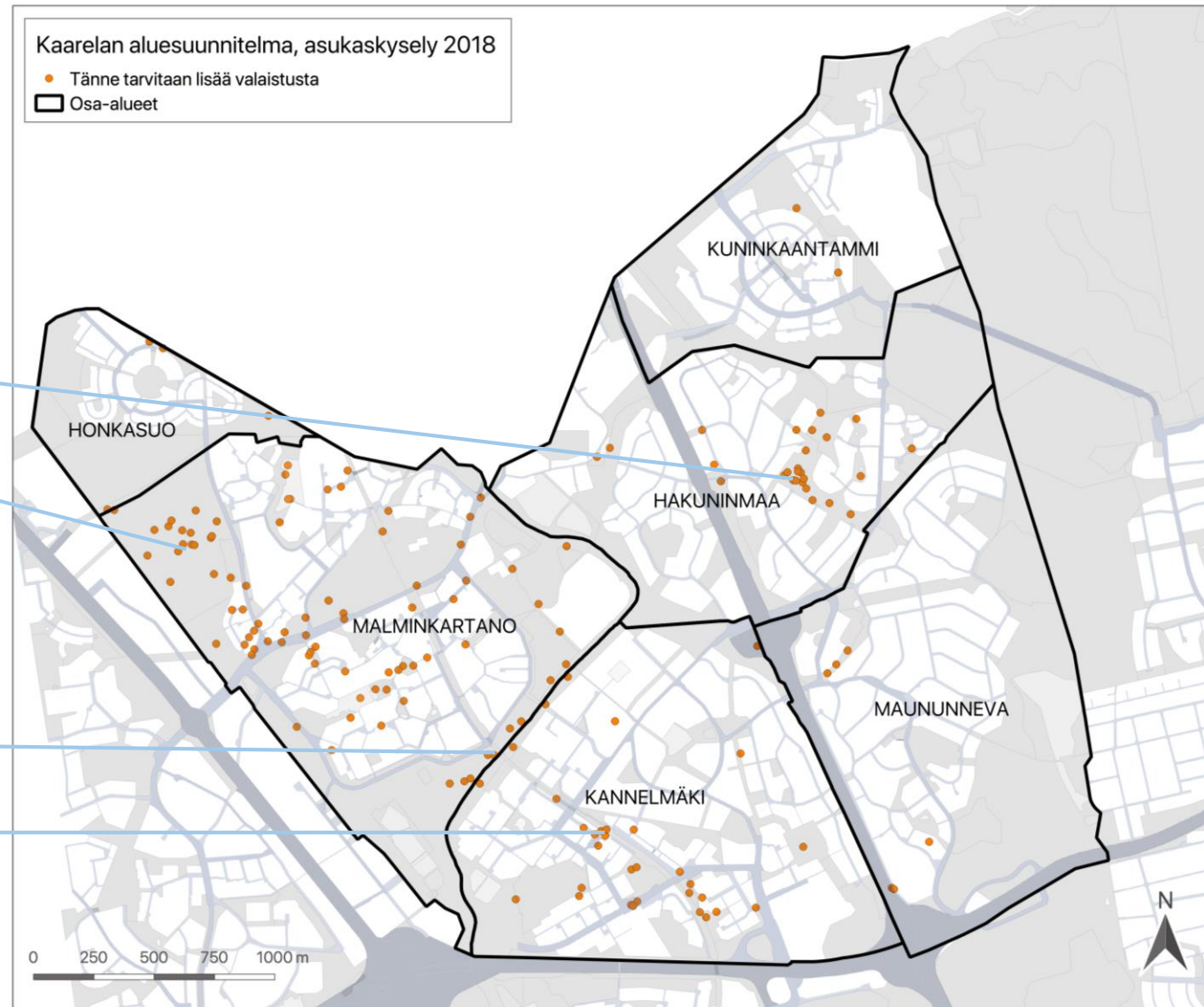
Valaistusta toivottiin lisättävän suosituilla viheralueilla, kuten Malminkartanon jätemäen ympäristössä, Hakuninmaanpuistossa sekä Mätäjoen varrella. Kannelmäessä Sitratorin ympäristö keräsi myös paljon merkintöjä. Kartalle on viivoin osoitettu ne paikat, joihin keskittyi eniten merkintöjä.

Hakuninmaan puisto

Malminkartanonhuippu

Mätäjoen varsi

Sitratorin ympäristö



Tänne tarvitaan lisää roska-astioita

320 merkintää, ei kommentointimahdollisuutta

Roska-astioita toivottiin lisää suosituille viheralueille, kuten Malminkartanon jätemäen ympäristöön, Hakuninmaanpuistoon, Helene Schjerfbeckin puistoon sekä Mätäjoen varrelle. Kartalle on viivoin osoitettu ne paikat, joihin keskittyi eniten merkintöjä.

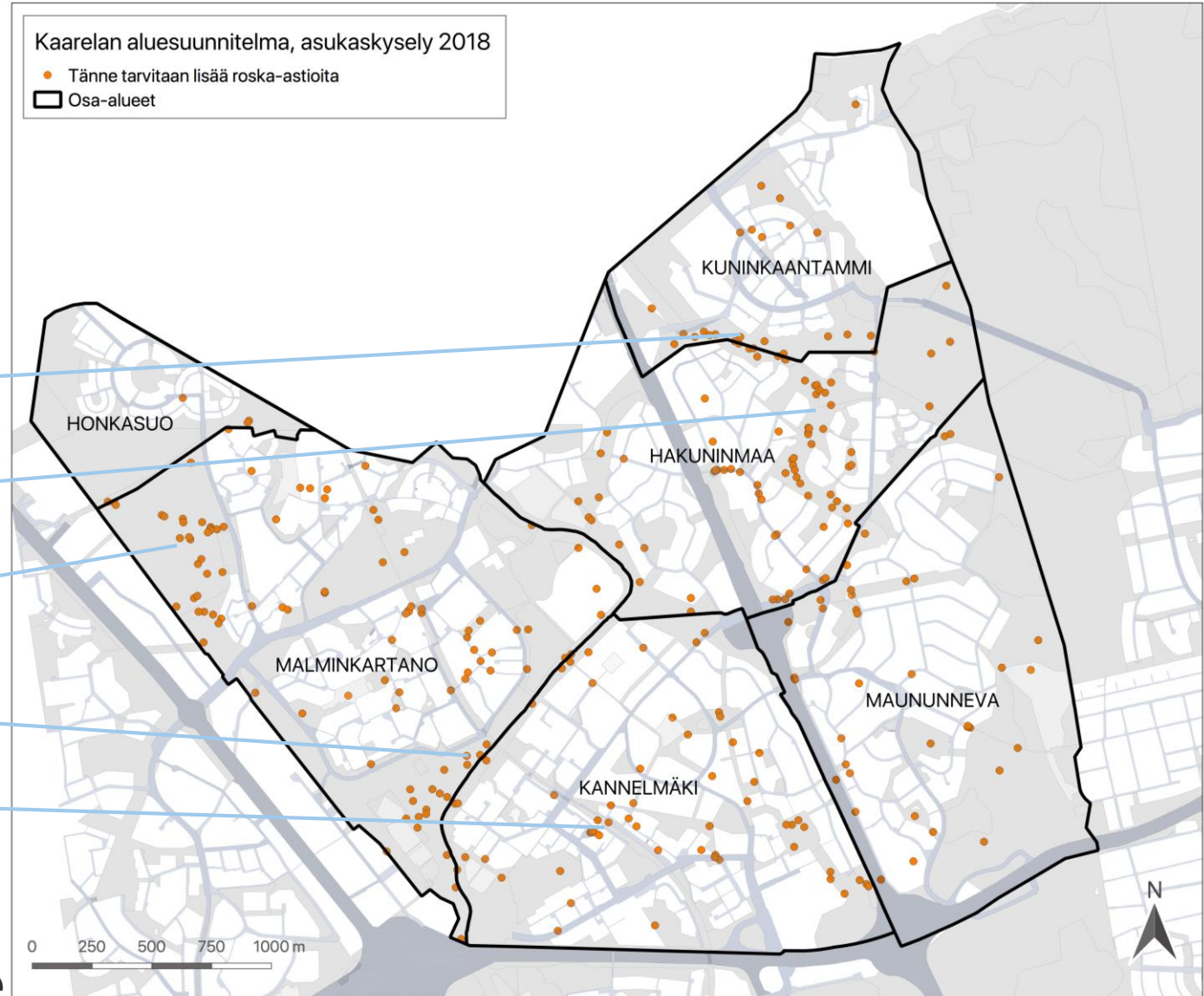
Helene Schjerfbeckin puisto

Hakuninmaanpuisto

Malminkartanon jätemäki

Mätäjoenvarsi

Sitratori



Muu ehdotus

265 merkintää, 254 kommenttia

Muita ehdotuksia merkittiin laajasti koko alueelle. Valtaosa ehdotuksista koski katualueita ja muuta rakennettua ympäristöä, mutta myös viheralueille esitettiin ideoita.

Tiheimmin merkintöjä keränneet kohteet

1. Hämeenlinnanväylä

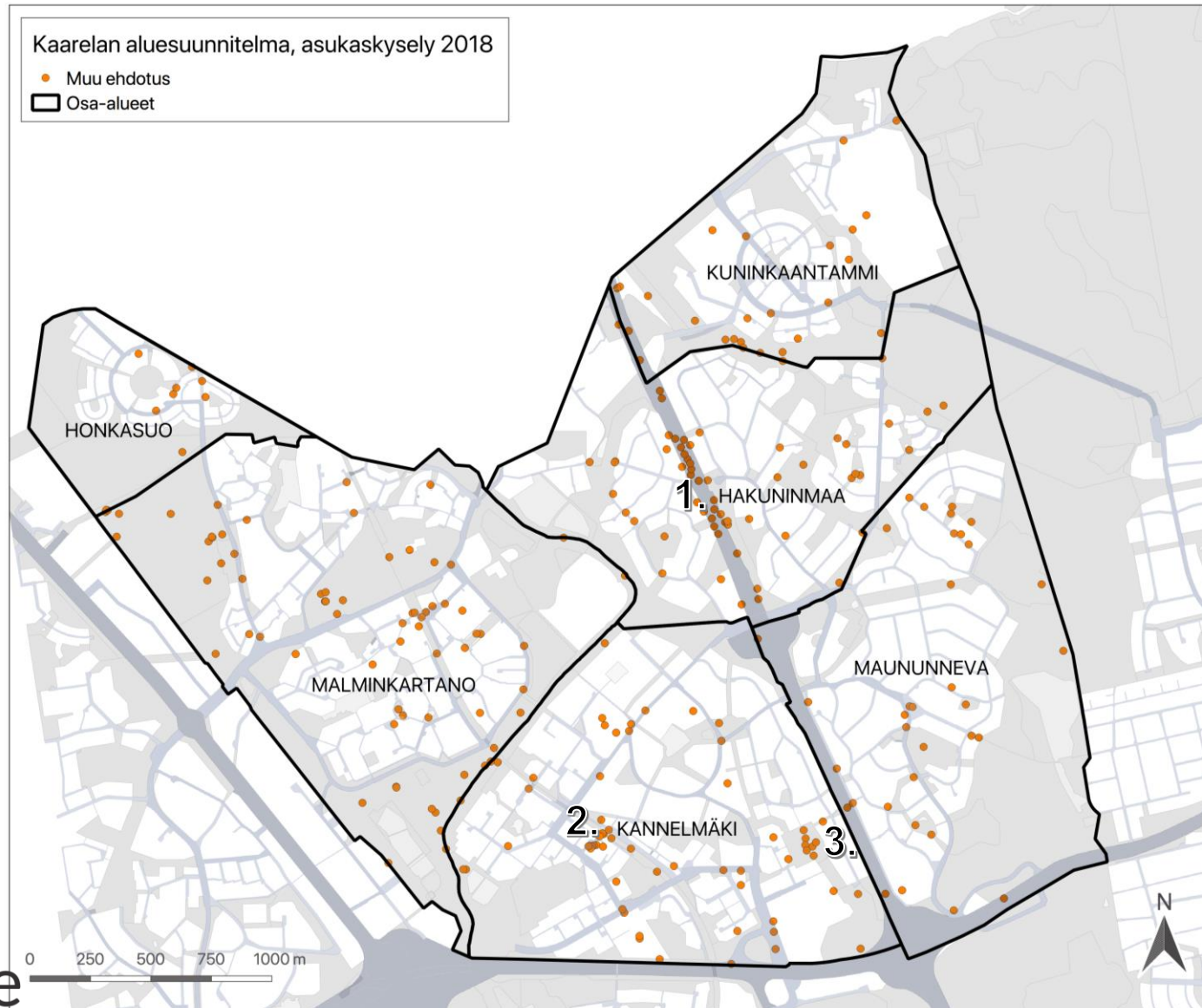
Väylän varteen toivottiin meluvalleja

2. Sitratori ja aseman seutu

Toivottiin toimenpiteitä häiriökäyttäytymisen ehkäisemiseksi. Toivottiin myös ympäristön siistimistä esimerkiksi istutuksin.

3. Antinniitty

Vastaajat toivoivat leikkipuistoa sekä lisää toimintoja, kuten grillauspaikkaa ja kalusteita



Karttakyselyn vastaukset LUONNONYMPÄRISTÖ



Luonnonympäristö

Luonnonympäristö -osiossa oli yhteensä 7 kysymystä, joista kaikki olivat pistemuotoisia (paikkoja)

- Eniten merkintöjä ja kommentteja keräsi kysymys ”Luontoelämyksiä tarjoava paikka” (188 merkintää, 120 kommenttia)
- Vähiten merkintöjä ja kommentteja keräsi kysymys ”Tältä paikalta voisi avata näkymiä ympäröivään maisemaan” (30 merkintää ja 26 kommenttia)

Luontoelämyksiä tarjoava paikka
Kerro lisää

Tältä paikalta voisi avata näkymiä ympäröivään maisemaan
Kerro lisää

Paikka, jossa haluaisin päästä veden ääreen

Metsä, jolle toivon hoitotoimenpiteitä
Kerro lisää

Metsä, jolle ei tule tehdä hoitotoimenpiteitä
Kerro lisää

Muu luontoympäristö, jonka toivoisin säilyvän
Kerro lisää

Muu luontoympäristö, jota toivoisin kehitettävän
Kerro lisää

Kysymys	Merkintämäärä	Kommenttimäärä
Luontoelämyksiä tarjoava paikka	188	120
Tältä paikalta voisi avata näkymiä ympäröivään maisemaan	30	26
Paikka, jossa haluaisin päästä veden ääreen	83	-
Metsä, jolle toivon hoitotoimenpiteitä	94	-
Metsä, jolle ei tule tehdä hoitotoimenpiteitä	173	-
Muu luontoympäristö, jonka toivoisin säilyvän	237	-
Muu luontoympäristö, jota toivoisin kehitettävän	90	69

Luontoelämyksiä tarjoava paikka

172 merkintää, 120 kommenttia

Suosittuja luontoelämyksiä tarjoavia paikkoja olivat Malminkartanon huippu ja sitä ympäröivät metsäalueet sekä Mätäjoen varsi, jonka yhteydessä mainittiin erityisesti linnut. Maununnevan luonnonsuojelualueelle merkittiin myös tiheästi paikannuksia ja kohdetta kuvailtiin mielenkiintoiseksi.

Tiheimmin merkintöjä keränneet kohteet

1. Malminkartanonhuippu

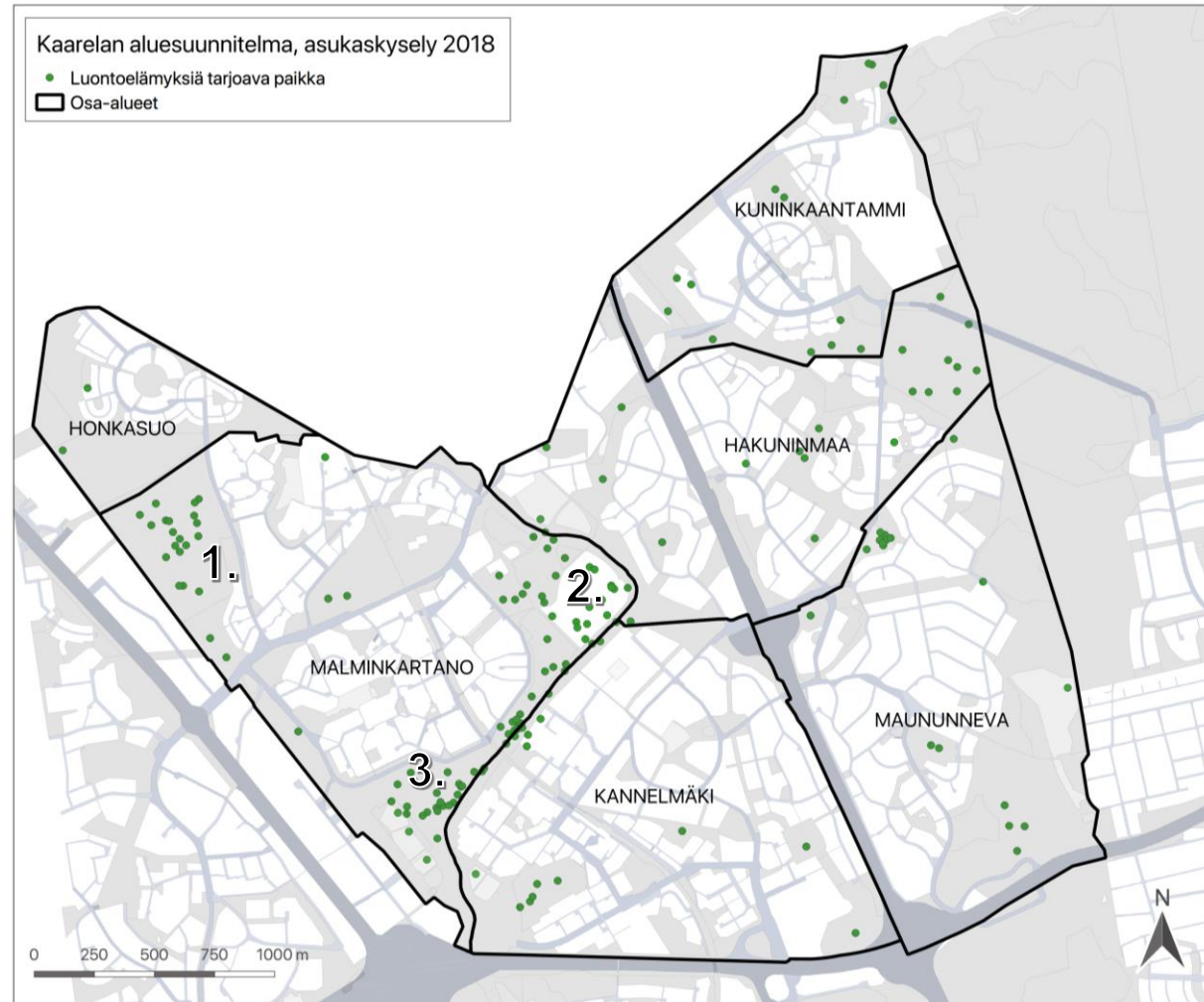
Huipun laelta avautuu maisemat alueelle, mutta myös kauemmas

2. Mätäjoen varsi

Vastaajat arvostivat jokirannan peltomaisemia ja erityisesti laiduntavat hevoset nostettiin vastauksissa usein esille.

3. Kartanonhaan patoallas

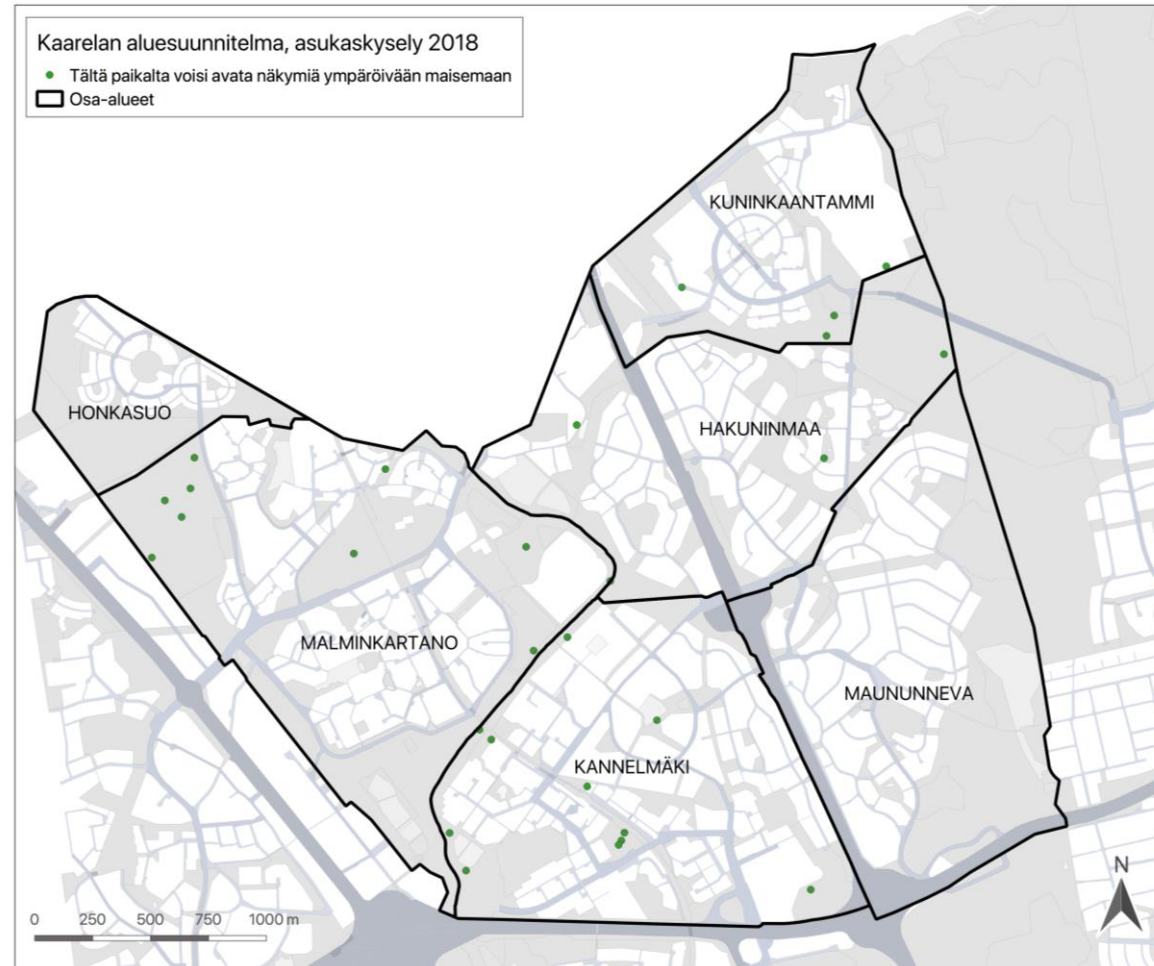
Vastuksissa mainittiin usein miellyttävä jokimaisema, laituri ja linnut.



Tältä paikalta voisi avata näkymiä ympäröivään maisemaan

28 merkintää, 26 kommenttia

Näkymien avaamiseen liittyviä paikannuksia ja kommentteja jätettiin suhteellisesti paljon vähemmän kuin muihin kysymyksiin liittyviä vastauksia. Malminkartanonhuipun ympäristöön jätettiin muutama merkintä, joissa toivottiin rinteiden puuston harventamista joistakin kohdista, jotta näkymä pysyisi avoimena. Niinikään Mätäjoenvarrelle jätettiin muutamia kommentteja joen varren pusikkojen raivaamiseen liittyen.



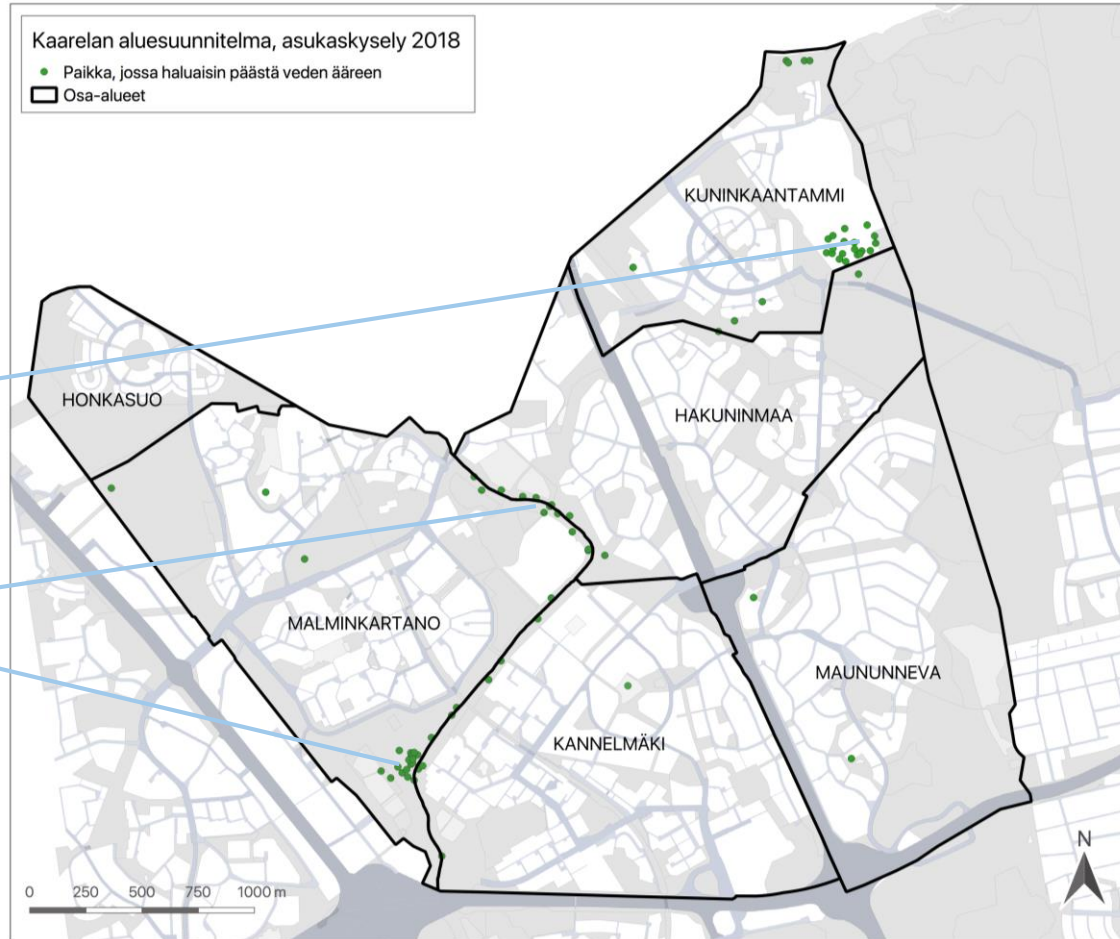
Paikka, jossa haluaisin päästä veden ääreen

77 merkintää, ei kommentointimahdollisuutta

Eniten merkintöjä jätettiin Kuninkaantammen Paletinlammen kohdalle. Veden äärelle toivottiin parempaa pääsyä myös Mätäjoen varrella, erityisesti patoaltaan kohdilla, sekä Kuninkaantammessa Palettilammen äärellä.

Palettilampi

Mätäjoen varsi

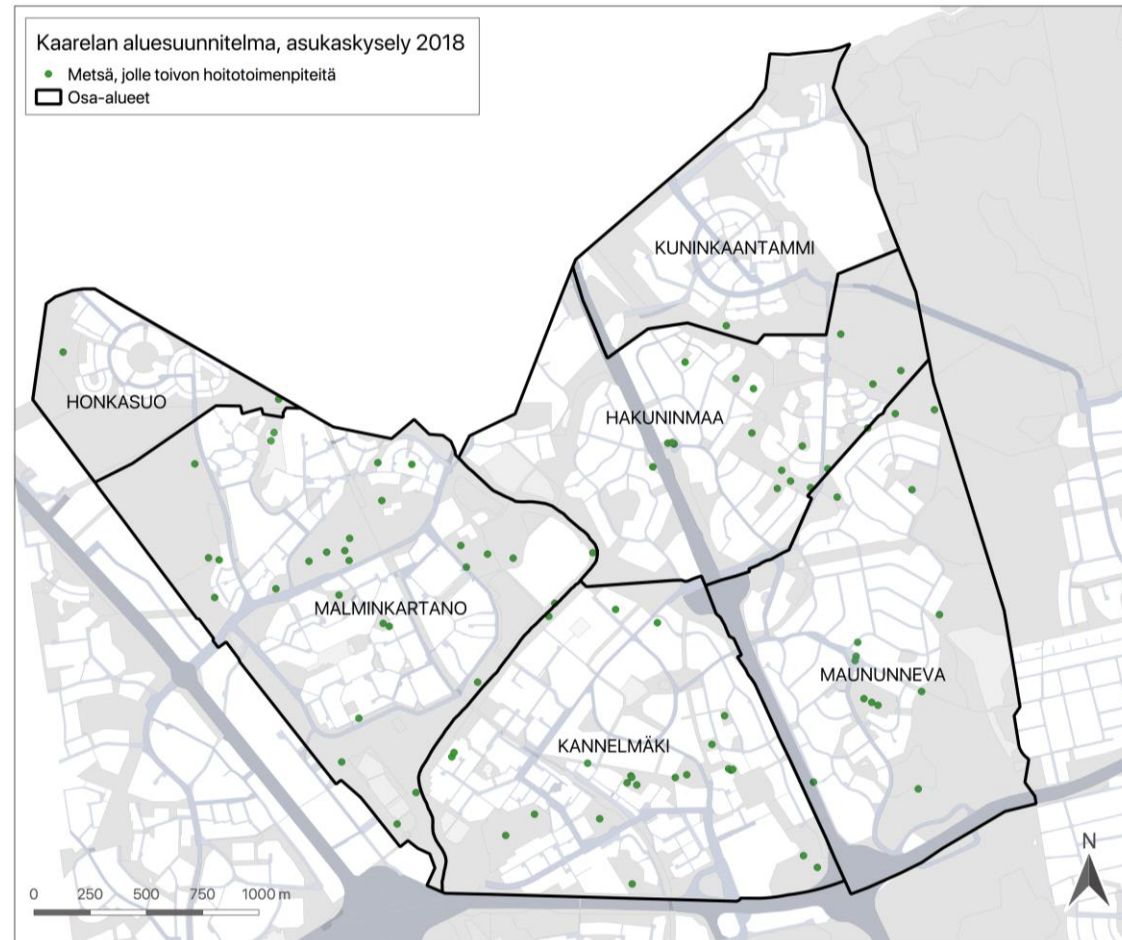
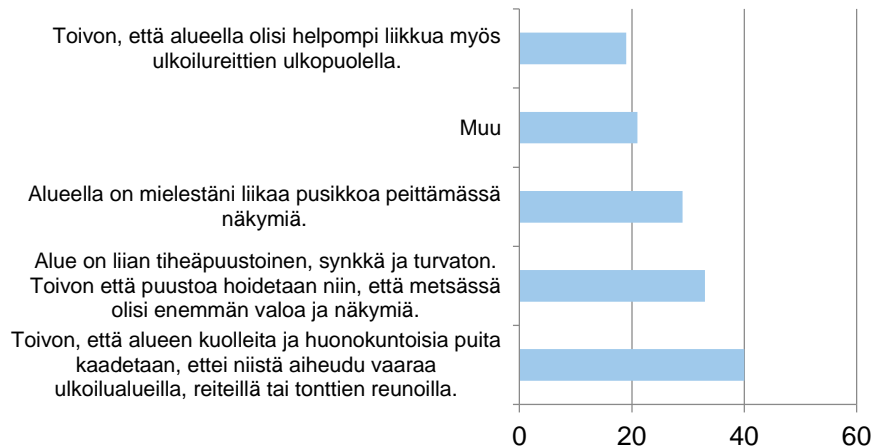


Metsä, jolle toivon hoitotoimenpiteitä

88 merkintää

Metsät, jolle toivottiin hoitotoimenpiteitä olivat osittain ristiriidassa niiden metsäalueiden kanssa, jolle ei toivottu hoitotoimenpiteitä. Suurin osa merkinnöistä koski huonokuntoisia puita, joita toivottiin kaadettavan, ettei niistä koidu vaaraa. Osa vastaajista piti metsäisimpiä alueita liian synkkänä ja toivoi harvennuksia.

Metsä, jolle toivon hoitotoimenpiteitä

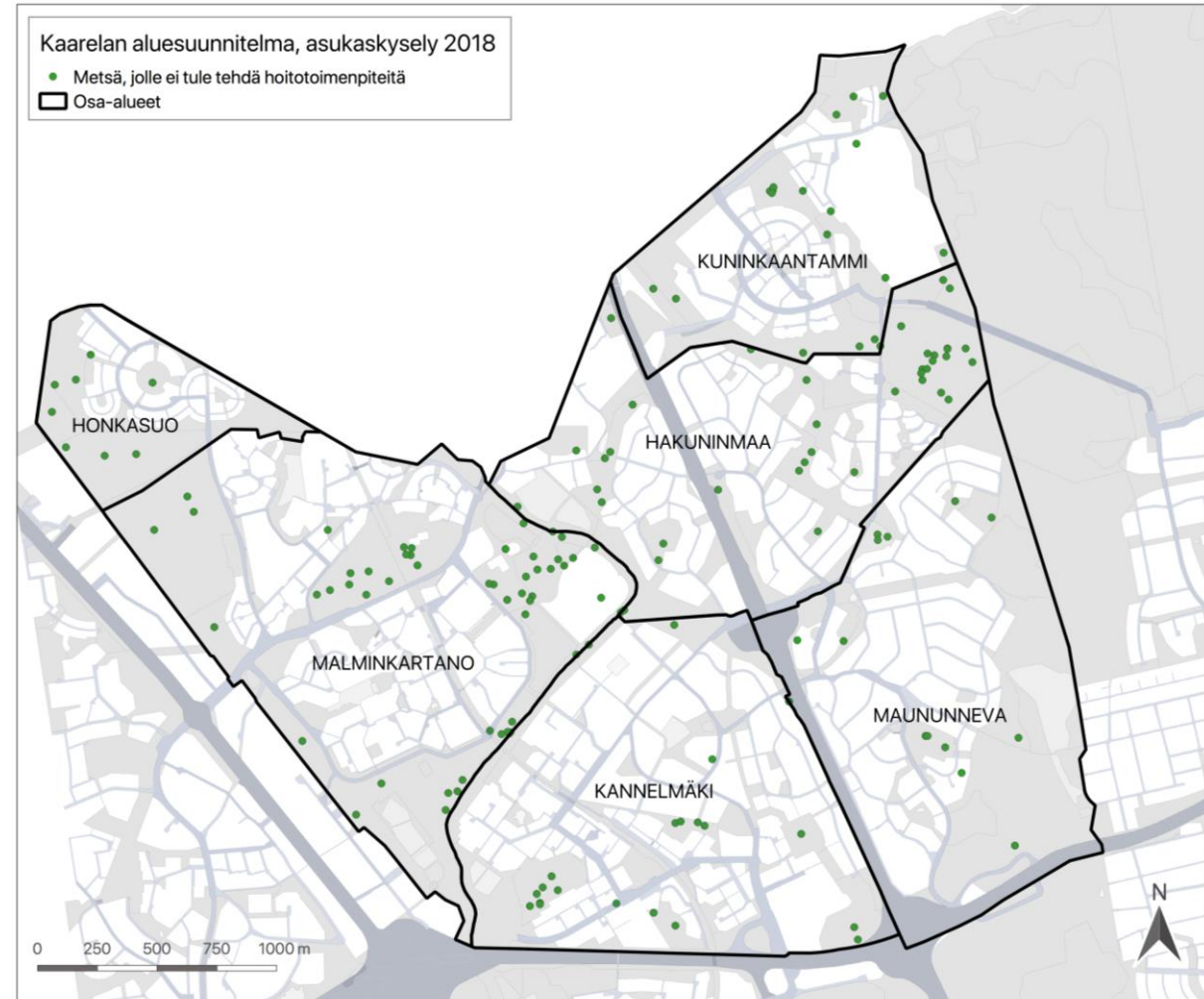
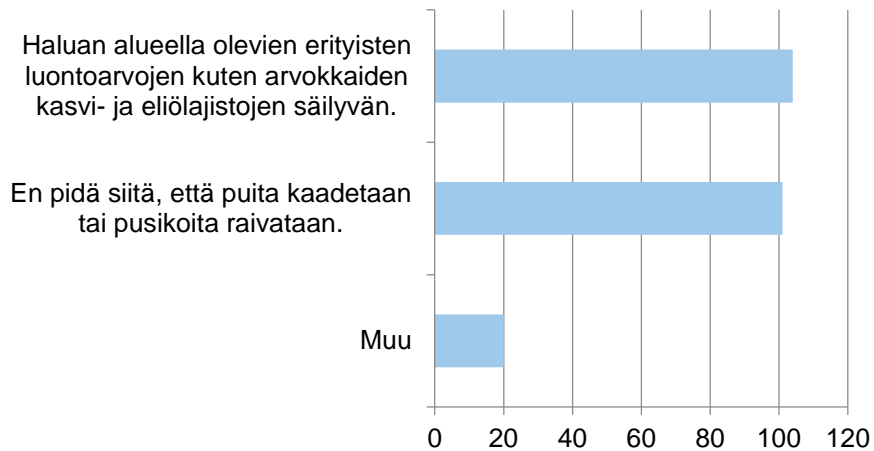


Metsä, jolle en toivo hoitotoimenpiteitä

152 merkintää, ei kommentointimahdollisuutta

Metsät, jolle vastaajat eivät toivo hoitotoimenpiteitä olivat pitkälti samoja kuin ne, jolle toiset vastaajat toivoivat toimenpiteitä. Useimmin valittu syy sille, miksi ei haluta metsänhoitotoimenpiteitä, oli luontoarvojen säilyttäminen, sekä se että vastaajat eivät pidä siitä, että metsiä raivataan.

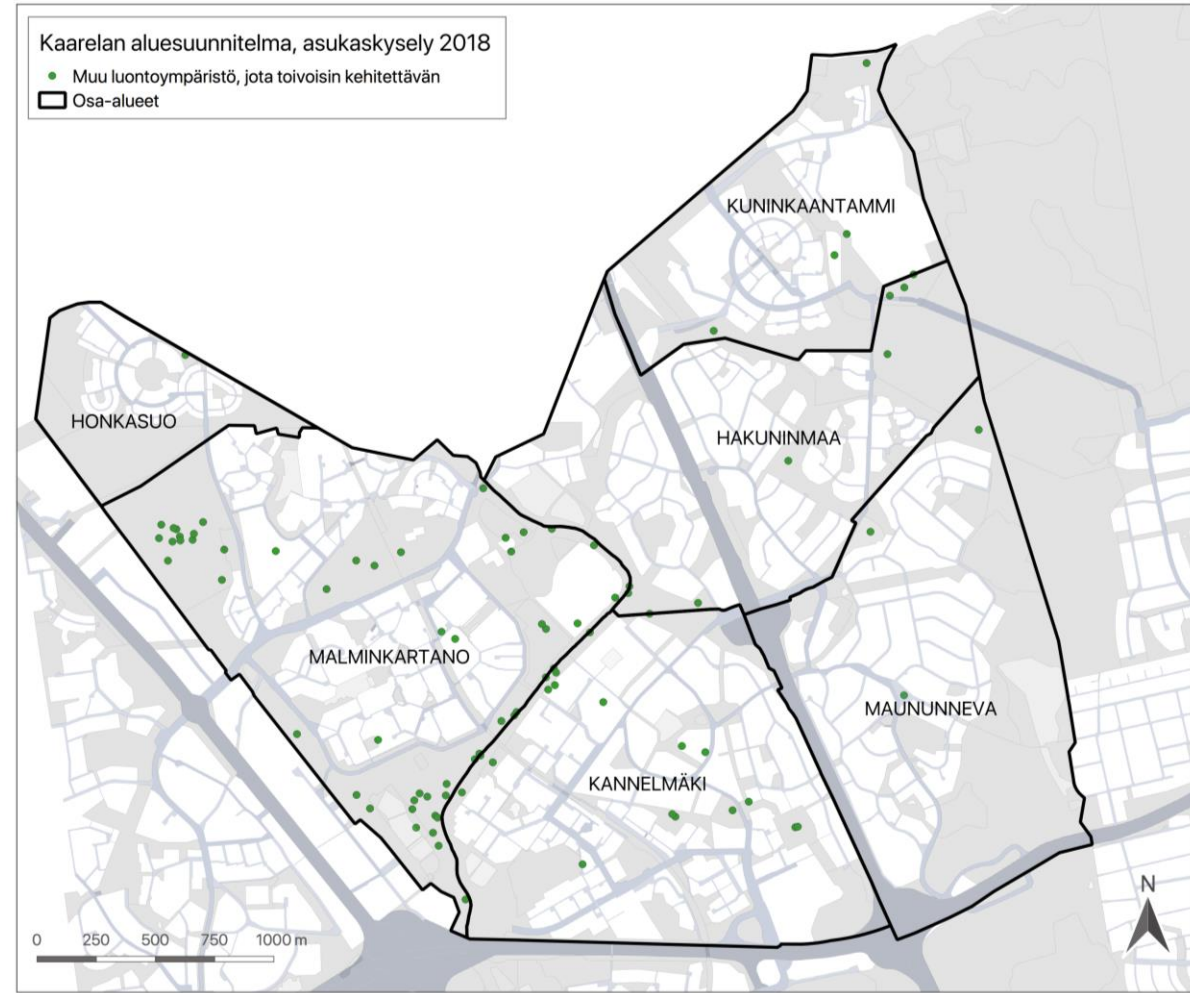
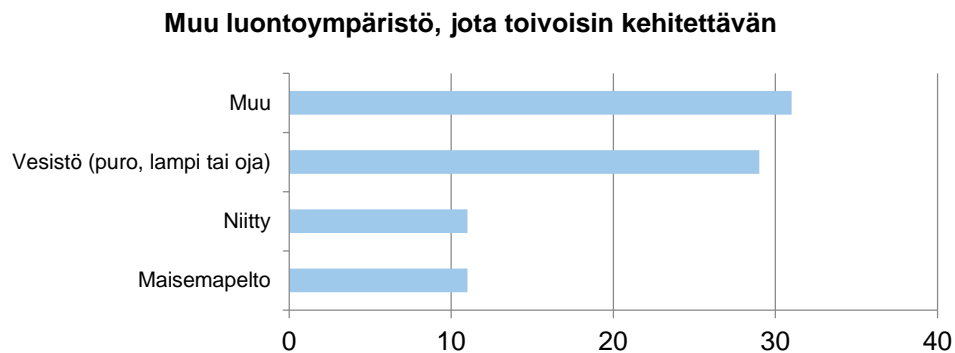
Metsä, jolle ei tule tehdä hoitotoimenpiteitä



Muu luontoympäristö, jota toivon kehitettävän

87 merkintää, ei kommentointimahdollisuutta

Luontoympäristöjen kehittämiseen liittyvät merkinnät olivat enimmäkseen vesistöjä tai kategoriaan ”muu” kuuluvia. Eniten merkintöjä keskittyi Malminkartanonhuipun ympäristöön ja Mätäjoen varrelle. Malminkartanonhuipun alueella toivottiin kuntoilumahdollisuuksien potentiaalin tehokkaampaa hyödyntämistä esimerkiksi lisäämällä ja kunnostamalla reittejä ja portaita. Mätäjoen varrella ehdotettiin pusikkojen raivaamista ja pohdittiin ojan ruoppaamisen mahdollisuuksia. Ojan varrelle toivottiin lisää penkkejä viihtyisyyttä lisäämään.

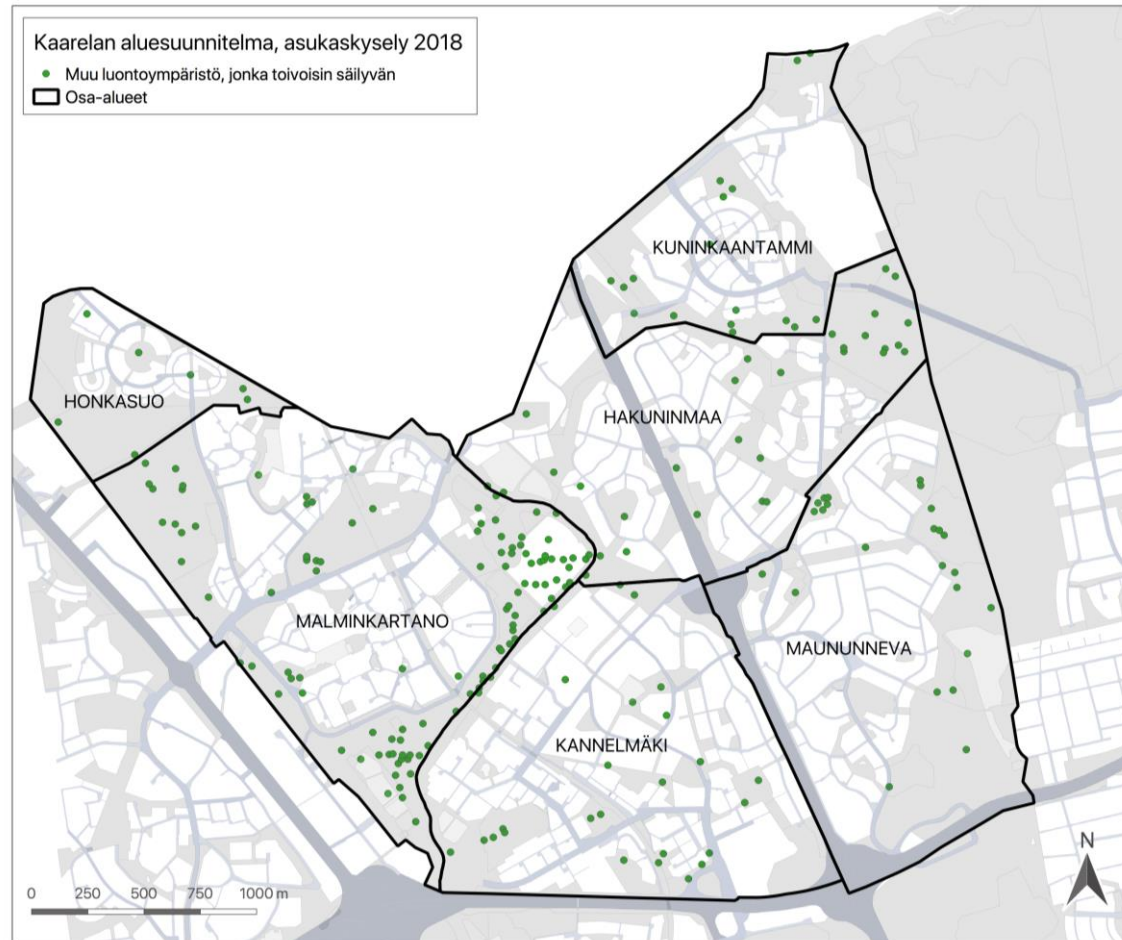
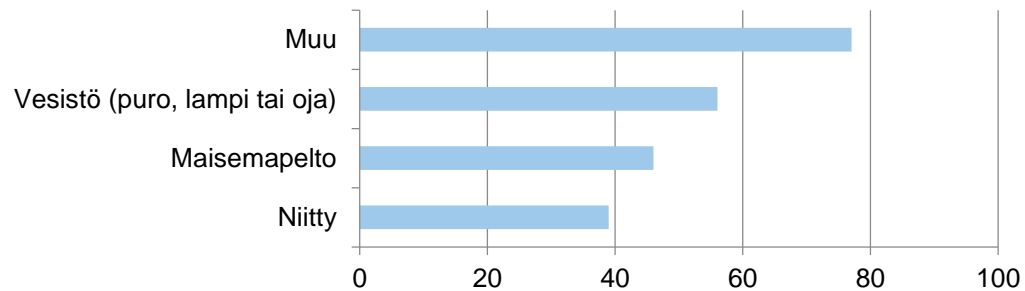


Muu luontoympäristö, jonka toivoisin säilyvän

217 merkintää, ei kommentointimahdollisuutta

Luontoympäristöjen säilyttämiseen liittyvät merkinnät osuvat pitkälti samoille alueille, jotka ovat olleet suosittuja muidenkin kysymysten puitteissa. Paljon merkintöjä jätettiin Mätäjoen varrella sekä itse vesistön kohdalle että myös sitä ympäröiville metsä- ja peltoalueille. Jonkin verran paikannuksia on jätetty Malminkartanonhuipun ympäristöön sekä Keskuspuiston reunaan. Pienemmistä kohteista tiheästi merkintöjä sai Maununnevan luonnonsuojelualue.

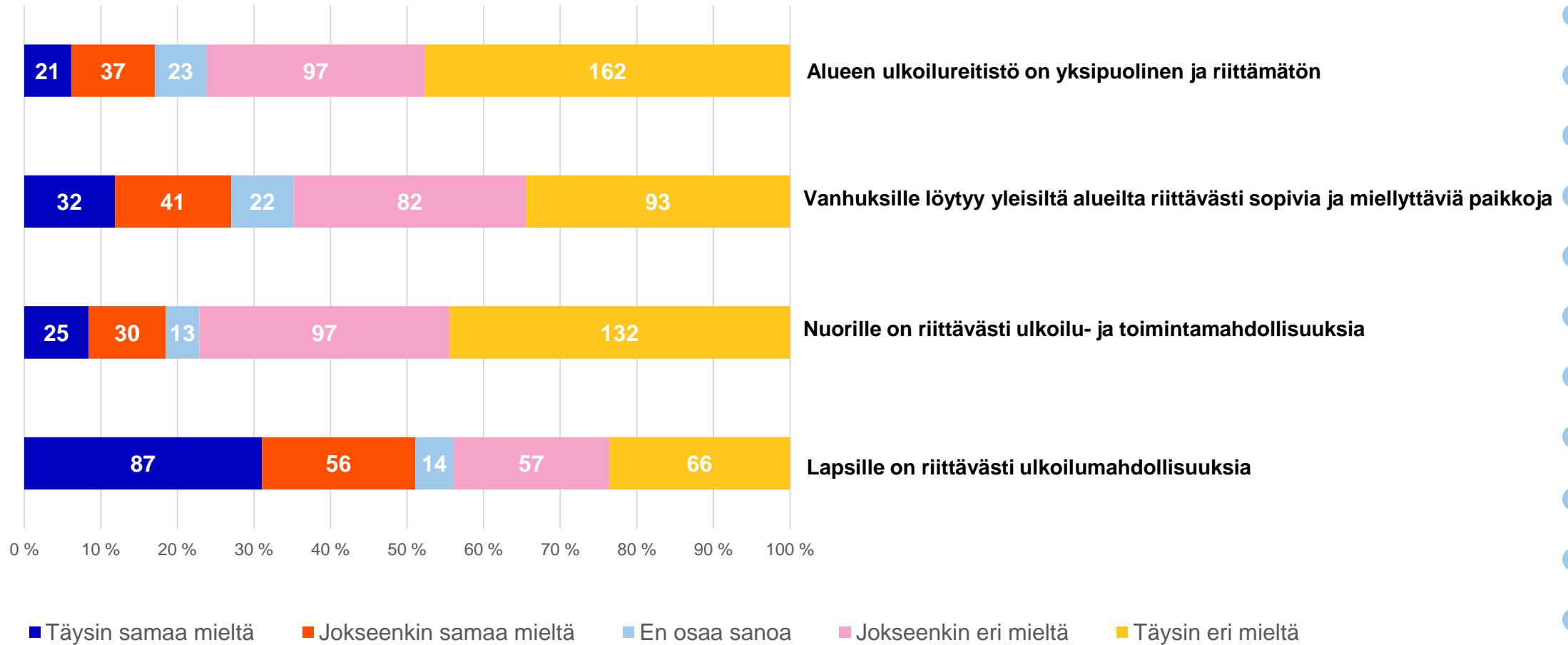
Muu luontoympäristö, jonka toivoisin säilyvän



Monivalintavastaukset



Monivalintavastaukset



Monivalintavastaukset

- Tulosten perusteella vastaajat vaikuttavat olevan enemmän tyytymättömiä alueen palveluihin ja toimintamahdollisuuksiin kuin tyytyväisiä
- Vastaajat olivat kaikista tyytyväisimpiä alueen ulkoilureittien viihtyisyyteen ja toimivuuteen sekä lasten ulkoilumahdollisuuksiin
 - Ulkoilureittien viihtyisyys ja toimivuus, täysin samaa mieltä 45 %
 - Lasten ulkoilumahdollisuudet, täysin samaa mieltä 31 %
- Vähiten tyytyväisiä oltiin nuorten ulkoilu- ja toimintamahdollisuuksiin: täysin samaa mieltä väittämän kanssa oli vain noin 8% vastaajista (täysin eri mieltä 45 %)
- Vanhusten toiminta- ja oleskelumahdollisuuksiin täysin tyytyväisiä oli noin 12 % (täysin eri mieltä 35 %)


Asukastyöpajat Kaarelan aluesuunnitelmaan

Yhteenveto


Helsinki

Työpajatyöskenntely


- Kaarelan aluesuunnitelmaan liittyviä asukastyöpajoja järjestettiin kaksi:
 - Kanneltalolla 28.12.2018 kello 18-20.00 (Klaneettitie 5)
 - Kannelmäen peruskoululla 4.12.2018 kello 18-20.00 (Runonlaulajantie 40)
- Työpajassa toivottiin asukailta palautetta esillä oleviin ehdotettuihin hankekohteista, jotka perustuivat kesällä tehdyn karttakyselyn ja maastoinventointien pohjalta ennalta valikoituihin mahdollisiin hankekohteisiin
 - Pisteiden tavoitteena oli saada huomioita mahdollisten hankealueiden nykytilasta sekä kehitysehdotuksia kohteiden parantamiseksi
 - Työpajapisteillä sai myös kommentoida muita alueen katu- ja viheralueita
- Luonto- ja maisemanhoitoa käsittelevällä työpajapisteellä tarkasteltiin koko aluesuunnitelman aluetta
 - Pisteiden tavoitteena oli selvittää käyttäjien näkemyksiä alueiden nykyisestä tilasta sekä kerätä huomioita ja kehitysehdotuksia alueiden luonnon- ja maisemanhoitotavoitteiden täsmentämiseksi
- Palautteen sai antaa suullisesti, kirjaamalla huomionsa karttaan kiinnitettävällä tarralapulla tai merkitsemällä mielipiteensä hankekohteesta tarralla (tarrojen merkitys alla oikealla).
 - Asukkaat merkitsivät työpajoissa myös toisten jättämiä kommentteja tarroilla (merkitty hankekohteesta annetun kommentin perään pienellä pallolla.)
- Pisteissä työskenneltiin ilma- ja karttakuvien avulla.



KANNATAN



EN OSAA SANOA



VASTUSTAN

Työpajojen yhteenveto ja tulokset 1/3

- Työpajojen perusteella alueen asukkaat arvostavat asuinalueitaan sen tarjoamien viherympäristöjen ja hyvien ulkoilumahdollisuuksien vuoksi
- Alueen ylläpidossa on kuitenkin puutteita: kalusteet ja varusteet ovat kuluneita ja huonokuntoisia ja luontoalueet paikoin vesakkoisia
- Molemmissa asukasilloissa Honkasuo, Malminkartano ja Kuninkaantammi saivat niukasti kommentteja, poikkeuksena hankekokonaisuus Malminkartanon hedelmätarha, kartanonpuisto sekä Kaarelanpuisto
- Ensimmäisen Kanneltalolla järjestetyn työpajan anti jakautui melko tasaisesti Kannelmäen, Hakuninmaan ja Maununnevan kesken. Malminkartano, Honkasuo ja Kuninkaantammi saivat niukasti tai ei lainkaan palautetta.
- Toisen Kannelmäen peruskoulussa järjestetyn työpajan kommentteissa painottuivat edellistä runsaammin Hakuninmaa ja Maununneva. Malminkartano, Honkasuo ja Kuninkaantammi saivat niukasti tai ei lainkaan palautetta.
- Keskustelu oli vilkkaampaa ja kommentteja annettiin runsaammin Kannelmäen peruskoululla
 - Ympäristö rauhallisempi ja kiireettömämpi, asukkaat viipyivät paikalla
 - Osallistujia vähemmän, työryhmällä parempi mahdollisuus keskustella yksilöllisesti asukkaiden kanssa

Työpajojen yhteenveto ja tulokset 2/3

- Katukohteiden kommentit
 - Katukohteista eniten kommentteja ja kannatusta hankkeena keräsi selvästi Mörssärinaukio sekä pyörätelineet, myös Kannelpolku - Kaustisenpolku saivat kommentteja
 - Sorapäälysteisten katujen päällystäminen saivat runsaasti kannatusta (Kirjokallionkuja, Keriharju, Maljatie)
 - Yhtenä hankekohdekokonaisuutena esitelty Jägerhorninpolku, Tollintie ja Tollinpolku ei saanut lainkaan kommentteja tai kannatusta
- Puistokohteita kommentoitiin ja kannatettiin katuja runsaammin
 - Puistokohteista ”Sisaruspuijstoja” kommentoitiin eniten
 - Muiden osalta kommentointi oli melko tasaista (Hedelmätarha, kartanonpuisto ja Kaarelanpuisto, Kielipolun leikkipaikka, leikkipuisto Trumpetti, Antinniitty, Kalusteet ja varusteet)
 - Poikkeuksena edellä mainituista Von Glanin puisto, joka sai huomattavasti vähemmän kommentteja kuin muut
- Muissa Kaarelaa koskevissa kommenteissa nousivat esille
 - Mätäjoen ympäristö, Maununnevan liikenneturvallisuuden heikentyminen (erit. Kaarelantie), katuvihreän vähentyminen, jäteastioiden puute
- Luonnonhoidon pisteellä annettu suullinen palaute kohdistui pääosin yksittäisiin luonnonhoidon kohteisiin tai kuvioihin. Ne tullaan käsittelemään luonnonhoitosuunnitelman laatimisen yhteydessä.

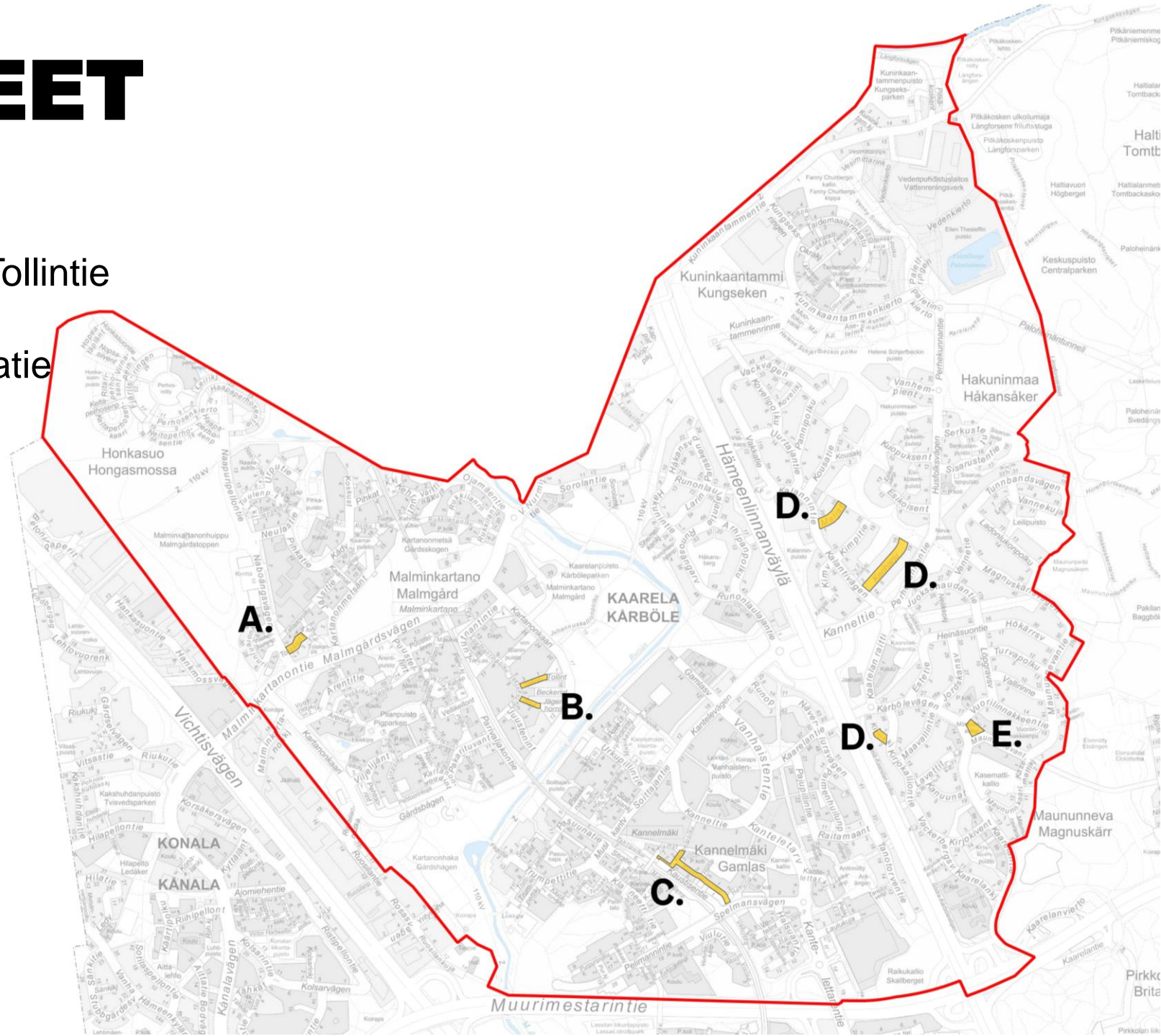
→ Työpajojen tarkemmat tulokset on esitetty seuraavilla dioilla teemakohtaisesti

Työpajojen yhteenveto ja tulokset 3/3

- 28.11. järjestettyyn vuorovaikutustilaisuuteen osallistui 80 asukasta
 - Sukupuolijakauma oli hyvin tasainen
 - Osallistujista selkeä enemmistö oli iäkkäämpää väkeä, joukossa oli myös joitakin nuoria aikuisia
 - Työpajan alustuksena pidetyn esittelyn lopuksi asukkaat saivat esittää kysymyksiä.
 - Kysymyksistä valtaosa ei liittynyt aluesuunnitelmaan; niissä tuli esille huolia liittyen Kehä I:n ja Hämeenlinnan väylän melusuojaukseen, Pelimannintielle kaavoitettavan asuinrakennusten omistusmuotoon, sähköautobuumiin varautumiseen pysäköintialueilla, alueen päiväkotien suureen kokoon, Kannelmäen koulun rakennusajan työmaaliikenteen järjestämiseen, Honkasuon kaavamutoksen vuorovaikutukseen ja raitiovaunuista tulevaan meluun. Lisäksi kysymyksiä esitettiin Kanneltien ja kauppakeskus Kaaren kohdalla esiintyviin ruuhkiin.
- 4.12. järjestettyyn vuorovaikutustilaisuuteen osallistui 26 asukasta
 - 17 oli naisia ja 9 miehiä
 - Osallistujista selkeä enemmistö oli iäkkäämpää väkeä, joukossa oli myös joitakin nuoria aikuisia
 - Työpajan alustuksena pidetyn esittelyn lopuksi asukkaat saivat esittää kysymyksiä.
 - Kysymyksissä esille nousi Kaarelan uusi jäähalli; Liikenne lisääntynyt uuden jäähallin takia, ei suojatietä jäähallin kohdalla, nopeusrajoitukset alueella liian korkeita. Uuden päiväkodin saattoliikenne jäähallin kohdalla täytyy ottaa huomioon suunnittelussa. Kuninkaantammen parkkipaikat ovat riittämättömät. Karttakysely hankala, eikä se saavuttanut kaikkia alueen asukkaita.
- Työpajoista tiedotettiin sekä kaupungin internet-sivuilla että aluesuunnitelman alueen kotitalouksiin lähetetyillä kutsuilla.
- Palautetta tilaisuuden järjestelyistä ja sisällöstä saatiin:
 - 28.11. kirjallisena 1 kpl ja suullisena 1 kpl.
 - 4.12. kirjallisena 6 kpl

KATUHANKKEET

- A. Toiskantie
- B. Jägerhorninpolku, Tollinpolku ja Tollintie
- C. Kannelpolku ja Kaustisenpolku
- D. Kirjokallionkuja, Keriharju ja Maljatie
- E. Mörssärinaukio



KATUHANKKEET:

Toiskantie

TOIVEET, KEHITYS- JA KUNNOSTUSEHDOTUKSET

- Penkkejä, istutuksia

Jägerhorninpolku, Tollintie ja Tollinpolku


TOIVEET, KEHITYS- JA KUNNOSTUSEHDOTUKSET

- Ei kommentteja

Kannelpolku ja Kaustisenpolku

TOIVEET, KEHITYS- JA KUNNOSTUSEHDOTUKSET

- Paras reitti kävellä/pyöräillä Kaaresta aseman seudulle
- Valaistuksessa parannettavaa
- Jalkakäytävä kuntoon
- Vesikouru keskellä on vaarallinen pyöräilijöille



KATUHANKKEET:

Kirjokallionkuja, Keriharju, Maljatie



TOIVEET, KEHITYS- JA KUNNOSTUSEHDOTUKSET

- Pelkkä asfaltti riittää, ei turhia reunakiviä

Mörssärinaukio

TOIVEET, KEHITYS- JA KUNNOSTUSEHDOTUKSET

- Pysäköinti pois, oleskelua ja puistomaista kasvillisuutta tilalle
- Pyöräpysäköinti bussin käyttäjille
- Tulisi kehittää puistomaiseksi; penkkejä, istutuksia, kulkuväyliä/polkuja
- Aukiolle liikuntapuisto ja kuntoiluvälineet. Kannelmäen Voimistelijoille ”jumppakehto”
- Myös Kaarelantien alkupään istutuskaistan istutukset pitäisi laittaa kuntoon. Suunnitelmat lienee tehty jo vuosia sitten!
- Saisikohan aukion laidalle / aukiolle taas ravintolan!?
- Paikka kyläjuhlille, penkkejä ja muutama leikkiväline
- Mörssärinaukiolle penkkejä ja puita

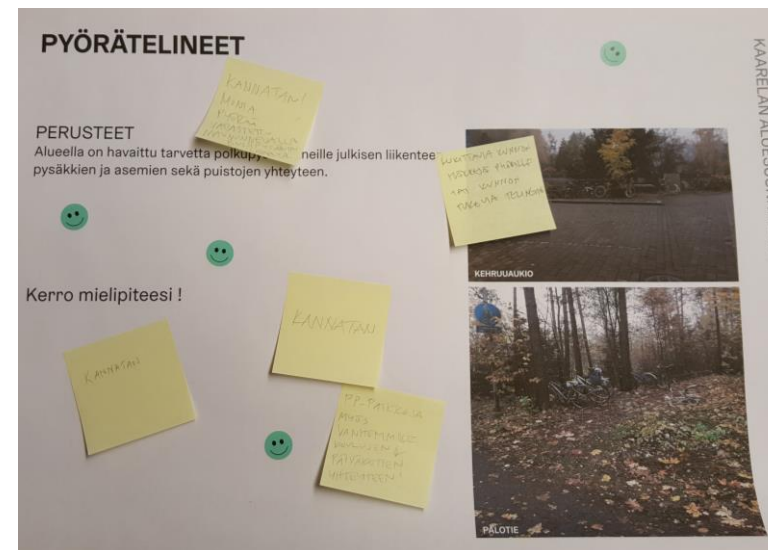



KATUHANKKEET:

Pyörätelineet

TOIVEET, KEHITYS- JA KUNNOSTUSEHDOTUKSET

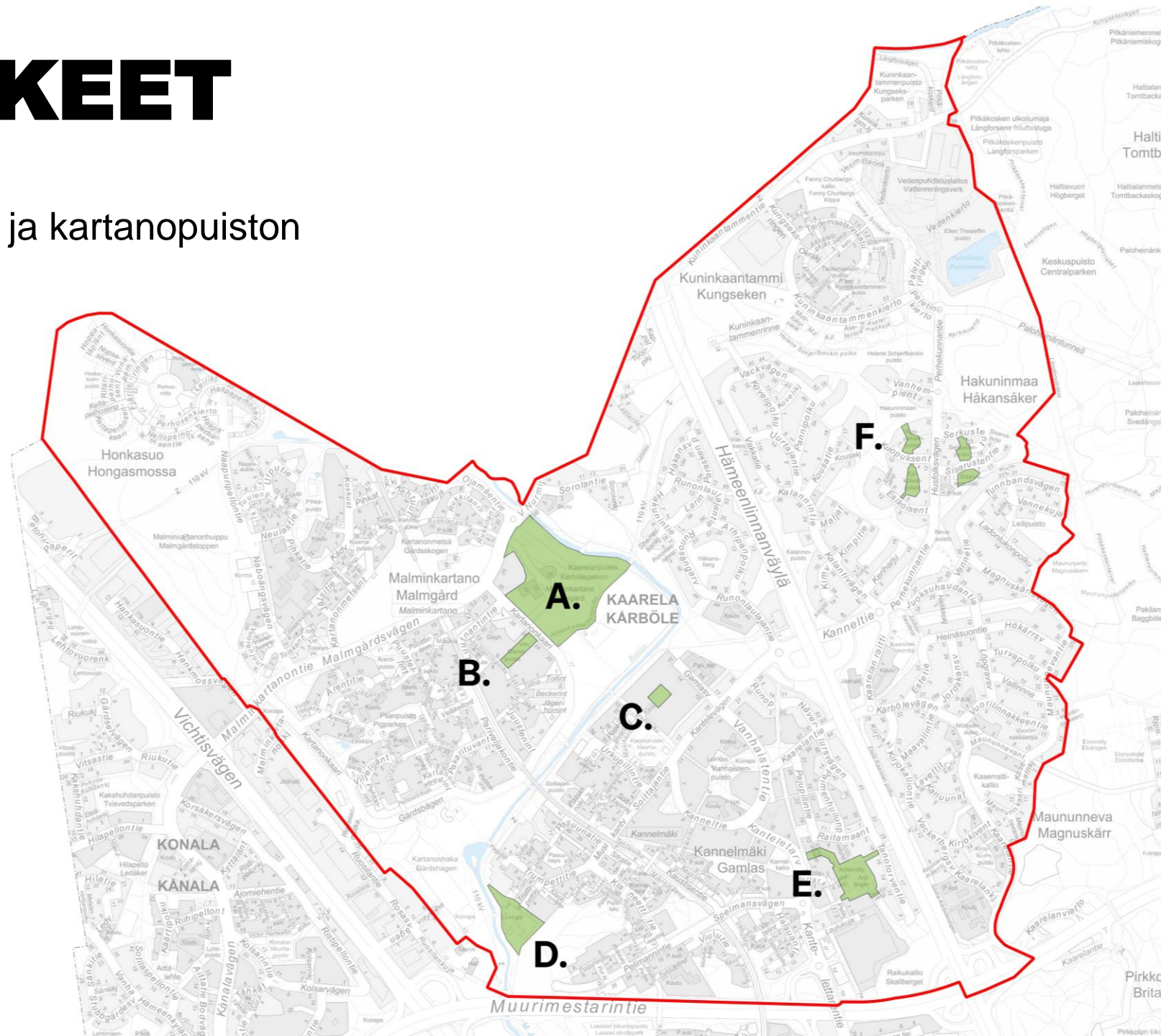
- Kannatan! Monta pyörää varastettu Maununnevalla bussipysäkin läheltä
- Pp-paikkoja myös vanhemmille koulujen ja päiväkotien yhteyteen!
- Lukittavia kunnan häkkeitä pyörille ja kunnan tukevia telineitä
- Pyöräteline uuden jäähallin luo sekä Kalannintien, Perhekunnantien ja Kaarelanraitin ympyrään bussipysäkeille
- PP-pysäköinnit kuntoon



PUISTOHANKKEET

- A. Hedelmätarhan, Kaarelanpuiston ja kartanopuiston alue
- B. Von Glanin puisto
- C. Kielipolun leikkipaikka
- D. Leikkipuisto Trumpetti
- E. Antinniitty
- F. ”Sisaruspuiستot”

- Kuopuksen puisto
- Esikoisenpuisto
- Serkustenpuisto
- Sisarustenpuisto

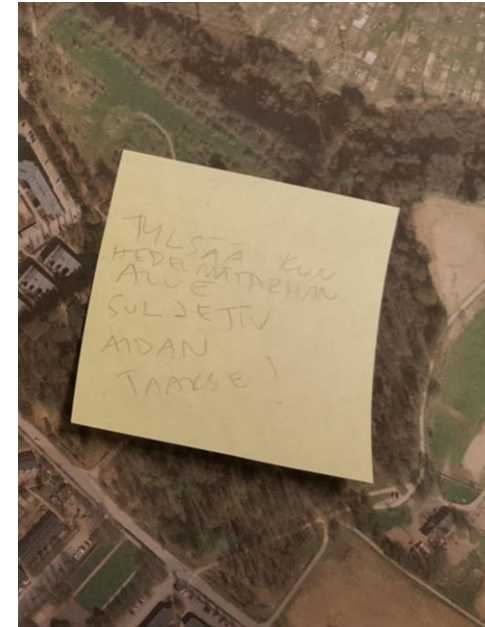


PUISTOHANKKEET:

Hedelmätarhan, Kaarelanpuiston ja Kartanopuiston alue

TOIVEET, KEHITYS- JA KUNNOSTUSEHDOTUKSET

- Tylsää kun hedelmätarhan alue suljettu aidan taakse
- Aidat omenatarhaan mutta portit auki. Portit suljettuna satoaikaan!
- Lisää omenapuita, myös joka puolelle kaupunkia
- Kaarelanpuiston metsänhoito tärkeää
- Kartanon läheiset kalliot ja osin metsä kuluneita ja roskaantuneita
- Kartanopuisto / Kaarelanpuisto / hedelmätarha-selvitysalueella huonot reitti yhteydet, erityisesti pyöräilylle.
- Kartano ränsistynyt, olisi kiva saada näköyhteys ympäristöstä kartanoon
- Kartano ympäristöineen paremmin esiin.
- Pelastettava Kartanopuisto, alueen kartanomiljöö katoaa. Kehittämiskelpoinen
- Kartanonpuistoon hoidettu harvapuustoinen puistometsä, jossa niittyjä ja metsäaukioita. Arboretumtyyppinen, piknik jossa puilla puulajikyltit.
- Retkipöytiä piknikille, ehkä jopa grilli. Nyt kallioilla grillataan joka viikonloppu.
- Kahvikioski mäen juureen



PUISTOHANKKEET:


Von Glanin puisto


TOIVEET, KEHITYS- JA KUNNOSTUSEHDOTUKSET

- Toinen nurmi voisi olla tekonurmi pelimaalilla
- Asfalttikummut on todella kivat, kunhan omppupuita vähän leikkaa. Säilytettävä!

Kielipolun leikkipaikka

TOIVEET, KEHITYS- JA KUNNOSTUSEHDOTUKSET

- Rauhallinen, kiva sijainti
- Kyltti kadulle, nyt tätä paikkaa ei moni tiedä
- Enemmän vihreätä
- Viheristutusten parantaminen
- Todella pimeä!
- Valaistus paremmaksi
- Olevat leikkivälineet todella kivoja; iso hiekkis, leikkimökki jossa keittiö, laivan hiekkahissi, pyöräkaruselli
- Kalusteet ja rakennelmat surkeassa kunnossa
- Kentälle kumpare, talvella toimisi liukumäkenä
- Kiipeilymahdollisuuksia
- Iso köysikiipeilyverkko 
- Keinut kaukana ja välineet rivissä, hankala valvoa
 - → välineet voisi olla tiiviimmin

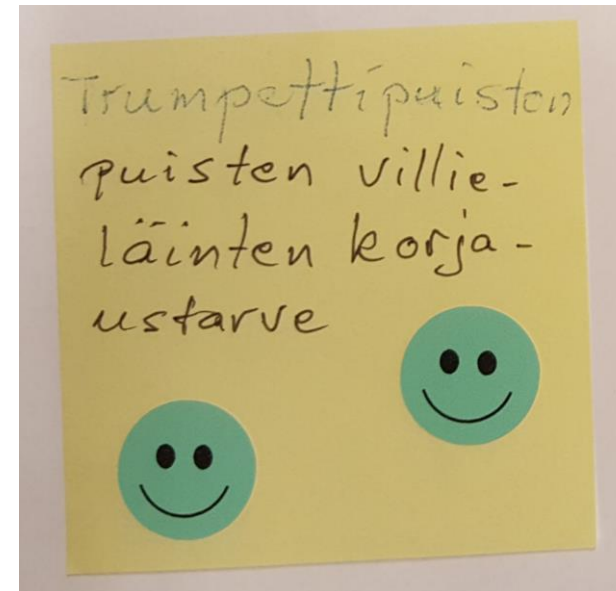


PUISTOHANKKEET:

Leikkipuisto Trumpetti

TOIVEET, KEHITYS- JA KUNNOSTUSEHDOTUKSET

- Puistorakennus pieni ja vanha
- Puisto on epäselvä
- Tilava puisto! Mahtuisi jotain erityistä
- Kesäkuumalla alueella ei ole varjoa → erämaan tuntu
- Oma teema puistolle
- Teema puisto
- Voisiko olla pienten alue ja isojen alue erikseen, nyt työläs vahtia
- 2v lapsille turvallisia leikkipaikkoja ja telineitä, innovatiivisia ja erilaisia, jotta puisto saisi vetovoimaa syrjäisessä kolkassa
- Leikkipuisto Trumpetin koripallokenttä kuoppainen, korit huonot
- Kuntoiluportaat puiston oik. puolella olevaan mäkeen
- Puisten villieläinten korjaustarve
- Valaistus voisi olla vielä parempi
- Valaistusta paremmaksi
- Leikkipuisto Kannelmäki on kunnostettu. Nyt on Trumpetin vuoro!

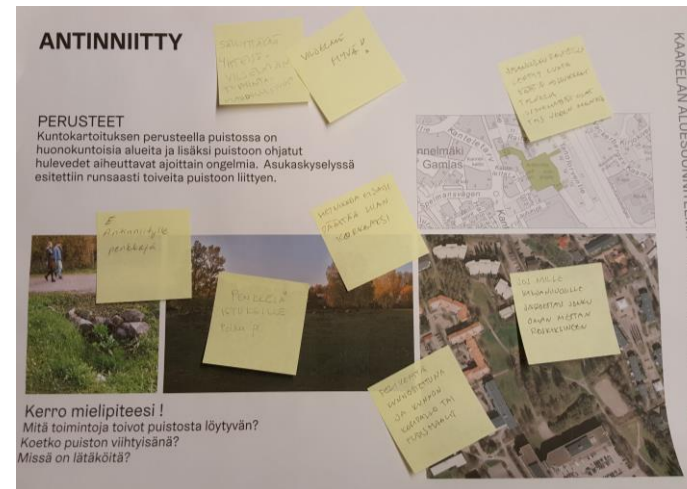


PUISTOHANKKEET:

Antinniitty

TOIVEET, KEHITYS- JA KUNNOSTUSEHDOTUKSET

- Antinniityn puisto säilytettävä puistona, ei palstaviljelyalueena
- Viljely → vastustetaan ●
 - Istutettu puita, epäsiisti ympäristö
 - Valvontaa
- Säilyttäkää yhteisöviljelmän toimintamahdollisuudet!
 - Viljelmä hyvä!
- Heinikkoa ei saisi päästää liian korkeaksi
- Ei penkkejä
- Penkkejä istutuksille polkuja
- Jos niille kaljanjuojille järjestäisi jonkin oman mestan roskiksineen
- Pelikenttä kunnostettua ja kunnan koripallo tai futismaalit.
- Ulko-jumppasali
- Jalankulkureiteille kertyy lunta → jäätä → liukkaat talvella
→ syvemmät ojat veden mennä
- Hulevesiongelman



PUISTOHANKKEET:


”Sisarupuistot”

Kuopuksenpuisto, Esikoisenpuisto, Sisarustenpuisto, Serkustenpuisto

TOIVEET, KEHITYS- JA KUNNOSTUSEHDOTUKSET

- Kiva että leikkipuistoja on useampia niin esim. kotiäideillä on vaihtelua ja lapsille myös ulkoiluun
- Eri puistoissa voisi olla eri kiipeily, keinu yms.
- Puistoihin kartta sisaruspuistojen muodostamasta kokonaisuudesta (puistot vaikea löytää)
- Lapsille teemapuisto joku niistä kolmesta
- Leikkikalusteet kuntoon
- Roskikset kuntoon
- Yksi puistoista voitaisiin kunnostaa kunnan koripallokentäksi
 - Koripallokenttä hyvä idea!
 - muutenkin toimintaa nuorille

- Hienoa! Alueella paljon lapsia ja tarvitaan kohtaamispaikkoja eri ikäisille!
- Pienet puistot pois, yksi iso tilalle. ●
- Yksi iso leikkipuisto
 - Esim. Järvenpään rantapuiston kaltainen ●
- Nuorisolle omaa tilaa / puistoa (keinua, penkkiä) että nuoret saadaan puistoista pois (+ tupakantumpit ja roskat) ●
- Yksi puistoista nuorille ●●
- Nuorille oma paikka puistoon. ● Koulussa voisi kysyä nuorten mielipiteitä
- Alueen nuorille oleskelupaikka yhteen puistoista, esim. Esikoisenpuisto tai Kuopuksenpuisto
- ”Sisarupuistojen” erottelu kohderyhmittäin hyvä
 - lapset, teinit, kenttä, ikäihmiset
- Esikoisenpuisto
 - Ikääntyvien ihmisten puistoksi ●●
 - Kuntolaitteita, penkkejä
 - Puisto ei ole metsä, puusto varjostaa (kuva auringosta)
- Esikoisenpuistosta voisi tehdä vanhuksille suunnatun puiston jossa jumppavälineitä * ●
- Lisää esim. kuntolaitteita
- Sisarustenpuiston yhteyteen lentis
- Kasvillisuuden hoito! → valoa
- Puistojen rajat epäselvät maastossa ●●
 - kaippaa kunnostusta



PUISTOHANKKEET:

Kalusteet ja varusteet

TOIVEET, KEHITYS- JA KUNNOSTUSEHDOTUKSET

- Mätäjoen varrelle penkkejä iäkkäille, myös varjoon, käsinoja helpottaisi
- Penkkejä tiuhempaan varsinkin ulkoilualueille ja Mätäjoen laaksoon. Huonokuntoisille levähdyspaikkoja.
- Auraaja rikkoi muutama vuosi sitten Mätäjoen varren penkkejä. Penkit poistettiin. Kaivataan uudet tilalle. ●
- Mätäjoen mutkaan lisää penkkejä!
- Alueella liian vähän penkkejä ●●
- Piknikpöytä ja grilli Kartanonhakaan
- Kartanonhaan alue Mätäjoen varrella on suosittu piknikpaikka. Sinne tulisi saada edes yksi pöytäpenkki, joka voisi olla hyvinkin järeää ilkeivallan kestävä mallia. Myös vanhemmat ihmiset menisivät mielellään alueelle piknikille, mutta maassa istuminen ei houkuttele eikä välttämättä edes onnistu. *
- Puistoon frisbee-golfrata tai vaikka muutama häkki –maali
- Koiranulkoiluttajat kaipaavat pusseilleen roskiksia nykyistä tiheämmin
- Enemmän roskiksia
- Lisää roskiksia: Maununneva, Hakuninmaa
- Roskiksia! Mm. Kalannintie + Maununneva, sekä puistoalueet
- Puistoroskapönttöjen suuaukkoon ketju estämään pönttöjen täyttö asukkaiden kotitalousroskilla
- Roskiksia kaivataan myös pientaloalueilla yleisen siisteyden ylläpitämiseksi (Maununneva – Hakuninmaa) sekä metsäteillä!
- Viheralueille lisää roskiksia! (puistoihin, metsäteille yms.) Hakuninmaa/Maununneva/Kuninkaantammi ●●●
- Maununnevalle SVK:n läheisyyteen tarvitaan roska-astioita.
- Alueen huippupaikkojen kartasto
 - Ulkoilureitti -kyltit etäisyyksillä
→ mm. Jättärille muualta Kaarelasta
- Kuninkaantammen eteläosan metsät:
 - Kunnan opasteet metsään
 - Latureitti ja kävelyreitti rinnakkain – ei vain latuja talvella
- Helene Schjerbeckin puihin nimikyltit → arboretum
- Linnunpönttöjä kaikkiin puistoihin ja puistometsiin ●●●●
- Sitratorin patsas ollut pitkään, KAMALA, vaihtuvaa, valaistusta!

1/3 MUUT - ASUKASPALAUTTEITA:

VIHERALUEET

- Lapsille teemapuisto Kannelmäkeen
- PASUUNAPUISTON piknik-pöydät keräävät epätoivottuja käyttäjiä iltaisin. Ongelmaksi muodostuu alkoholin nauttimisesta johtuva virtsaamistarve ympäristöön ja hyvinkin myöhään jatkuva melu. *
- KARTANONHAAN renkula; hoitamaton, valaisematon, puttausalue
- Vanhan KAARELAN KARTANON päärakennuksen saapumistie puistoksi! Alueelta löytyy yhä vanhoja puutarhakasveja, historia-arvo esiin vielä kun mahdollista
- KIRJOKIVENPUISTOON enemmän välineitä eri ikäisille lapsille. Majapuskia leikkipaikoiksi kaikkiin puistoihin.
- Alueella liian vähän leikkipaikkoja (HAKUNINMAA – MAUNUNNEVA)
- Nuorille oleskelupaikka
- Viheryhteys Vantaalle *

LUONNONHOITO

- Useampi kommentti liittyen Kuninkaantammen hulevesiaiheisiin ja niiden kehoon maisemointiin. Ympäristö tulisi rakentamisen jäljiltä viimeistellä ja pitää paremmin huolta etteivät altaat limoitu. Maisemointiin olisi pitänyt käyttää KUNINKAANTAMMEN alueelta rakentamisen alla tuhoutunutta metsänpohjaa/kunttaa. Rakentajat verhoilivat vesiaiheita ja niiden rantoja lietteellä, joka levittää pujoa, jättipalsamia ja muita vieraslajeja. *
- KUNINKAANTAMMEN vesiaiheisiin olisi hienoa saada taimenia.
- Kaikki toimenpiteet, jolla taimenen elinoloja voidaan MÄTÄJOESSA parantaa ovat hyvä juttu. *

LUONNONHOITO

- MÄTÄJOELLA hienoja ryteikköjä, joissa linnut viihtyvät. Toiveena olisi kuitenkin päästä joissain kohdin veden ääreen luontoa tarkkailemaan. Eli muutama pieni aukko ryteikköön ja ehkä penkki, joilta voisi tarkkailla luontoa. MÄTÄJOEN ympäristö hoitamaton
 - Siistimistä kaivataan
- MÄTÄJOKI siivottava, kuntoon vaikka ruoppaamalla
- MÄTÄOJAN laskuoja:
 - Hurja pudotus ojaan, vaarallinen
 - Mätis liian rehevä paikoin → vesi ei virtaa
- HEVOSTALLIN YMPÄRISTÖ peltoineen huonosti hoidettu **
- Miten kaupunki aikoo hoitaa jatkuvasti pahenevaa jättipalsamiongelmaa MÄTÄJOEN varrella. *
- Ei pidä poistaa hienoa ja tuoksuvaa perhoskasvi jättipalsamia, sen sijaan tulisi poistaa pujoja ja nokkosia *
- VANHAISTENPUISTON reuna-alueet hoitamattomat **
- KALANNINTIEN ja KANNELTIEN kulmauksessa oleva puistikko vesakkoinen ja risukasa **
- KIMPIPOLUN päässä olevassa metsikössä puutarha- ja rakennusjätettä
- MAUNUNNEVAN peltojen läpi kulkevat reitit/hiekkatiet: teiden varsien niitto tulisi lopettaa, perhosentoukkia pientareilla
- Pujo levinnyt → hävittämistalkoot **

2/3 MUUT - ASUKASPALAUTTEITA:

KADUT JA AUKIOT

- KANNELMÄKI hävinnyt 20 vuoden aikana runsaasti puustoa. Alueen yleisilme on heikentynyt. Toivottavaa olisi saada katupuita takaisin. Katuistutukset alkavat näyttää huonoilta. *
- PELIMANNINTIEllä säilytetään makedonianmänny!
- MAUNUNNEVA;
 - Vanha alue unohdettu istutusten osalta
 - Katuvihreä puuttuu, männyt poistettu
- KAARELANTIEEn alkupään istutukset kuntoon kadun varressa. Myös KAARELANPOLKUn käänköpaikan ”istutukset” surkeassa kunnossa
- KALANNINTIEEn puut ja pensaat huonokuntoisia, puutteellisia ja hoitamattomia
- KALANNINTIEEn päässä käänköpaikalla bussipysäkillä valtava lätäkkö
- KALANNINTIEelle ja PERHEKUNNANTIElle puita ja pensaita
- Myös KAARELANTIEEn alkupään istutuskaistan istutukset pitäisi laittaa kuntoon. Suunnitelmat lienee tehty jo vuosia sitten!
- KAARELANTIEEn eteläpäässä katupuita liian vähän ja ne ovat liian harvassa *
- KANNELMÄEN ASEMAkunnostus ja alueen siistiminen
- Maalaus pylväisiin Kannelmäen sillan alla
- SITRATORIn kehittäminen
 - Puun ympärille jouluvalot?!
 - esim. kukkaistutuksia!!
- SITRATORIn valot jäävät katupuiden varjoon!
- SITRATORIn valaistus!
- KANNELKALLION ”kenttä” - Pimeää
- TRUMPETTITIEEn valaistus molemmille puolille!

LIIKENNE

- VANHAISTENTIEEn läpiajo lisääntynyt
- KANNELTIEEn pyöräyhteyksien parempi järjestely (kadunvarsipysäköintiä vähemmän) *
- KANNELTIEEn – SOITTAJANTIEEn pyöräväylät ei ole loogisia, pitää välillä vaihtaa puolta tai ajaa autojen seassa
- Kannelmäessä erikoisia pysäköintialueratkaisuja, joissa samaa aluetta käyttää useampi kiinteistö, esim. Heka ja omistus. Yhteisomistus estää toimivan päätöksenteon esim. sähköautojen pistokkeiden asennukseen ja pysäköinninvalvontaan liittyen. *
- PELIMANNINTIEEn ylistys/alitus vaivalloista erityisesti pyöräillen, KLANEETTITIEEn risteyksen kulkuyhteydet ovat hankalat. *
- KLANEETTITIE pyöräily-ympäristönä haastava!
- Kevyenliikenteen silta Kehä I yli; mihin pyörällä?
- RUMPUPOLKU alue – reitistön epäjatkuvuus?
- RUMPUPOLULLA pyöräilijän kannalta vaarallinen töyssy. *
- PASUUNAKUJAn päässä ei tarvittavia ajoneiteita, autoja ajaa edelleen Mätäjoen yli Malminkartanoon ja takaisin *
- JÄÄHALLIn järjestelyt järkyttäviä!
- LADONLUKONPOLKU:lle hidastetöyssy *
- HONKASUOn infra pahasti keskeneräinen ja puutteellinen. *
- KAARELANTIEEn ja alueen liikenneturvallisuuteen enemmän ryhtiä! Keskikorokkeet suojateille, jalkakäytävät leveämmiksi, nopeusrajoitukset alemmaksi.
- KAARELANTIEestä tullut turvattomampi kun tasa-arvoristeyksistä luovuttiin *
- KAARELANTIEellä välillä Estetie – Maavallintie huono sivukaltevuus ja matala reunakivi, bussit ajavat talvella jalkakäytävälle *
- MAAVALLINTIEelle pitäisi rakentaa hidastetöyssy *
- Kehä 1 / Hämeenlinnanväylä ja Kaarelantien risteyksessä kehältä väylälle oikaisevat tukkivat esim. bussi 42 reitin kaarteessa (Kaarelantiellä)

3/3 MUUT - ASUKASPALAUTTEITA:

MUUT

- Koulunpuhan laajentaminen kukkulalle
→ kiipeily/crossfit/kuntoalue
- Alis (Kannelmäen liikuntapuisto): koripallokentän uusiminen
→ uusi ja suurempi
- Puistojumppaa ja joogaa Kannelmäkeen
- Muumipuistotapahtuma Kannelmäkeen
- Lapsille jalkapallotapahtumia Kannelmäkeen

NUORISO

- Stadiluotsi voisi vieraillla Runon koulussa kertomassa osallistuvasta budjetoinnista ja nuoret saisivat ehdottaa itse
 - → voisiko ideoinnin yhdistää koulutyöhön ja opetussuunnitelmaan
- Nuorille omat puistot; skeittipuisto, hengailupaikka jne. jota poliisi, nuorisotoimi ja vanhemmat voivat helpommin valvoa
- Nuorisolle oleskelupaikkoja! ESTETIEN LEIKKIPAIKAN läheisyyteen edes penkki ja katos
- Kysely nuorille tarpeista, HAKUNINMAA ja MAUNUNNEVA
- Nuorisoa ei voi ohjailla. Kokemus kertoo, että nuorisoa ei halua roikkua kotikulmilla. Hakuninmaalla nuoret ovat aina lähteneet Kannelmäen puolelle. → eri mieltä
- Nuorisopaikka ESTETIEN LEIKKIPAIKAN yhteyteen tai sen ja uuden koulun väliin
- Nuorisolle omaa tilaa / puistoa (keinua, penkkiä) että nuoret saadaan puistoista pois (+tupakantumpit ja roskat)

REITISTÖ

- Reitti KANNELMÄEN ASEMAlle myös Kaustisentielle (laiturin pääty)
- KESKUSPUISTOsta (ja Kuninkaantammesta) tulisi olla latuyhteys MALMINKARTANONHUIPULLE.
- KUNINKAANTAMMEN eteläosan metsät:
Latureitti ja kävelyreitti rinnakkain – ei vain latuja talvella

PALVELUVERKKO

- Kaupan tontti selvemmin suunnitelmiin ja aikaistettava (Honkasuo)
- Missä on HONKASUOn palvelut? Talot rakennetaan ensin, mutta ei ole sinne johtavaa tietä (Perhosenkierto) Tuleeko luvattuja ala-asteen luokkia? Pihkapuisto on kaukana eikä sinne mahdu
- HAKUNINMAAN POHJOISOSASSA ei palveluita
Jätepaperi on → jotain muutakin keräystä

YLLÄPITO

- Säännöllinen tunnollinen huolenpito riittäisi kaikkeen
- KITARAKUJAN talvihoito heikkoa, kadun kunto huono. Asukkaalle vastattu kaupungilta aiemmin että alue kuuluu taloyhtiön hoidettavaksi *
- PELIMANNINTIEN ympäristö hoitamaton!
- Epäsiisti penkin ympäryys KANNELTIE 2 kohdalla
- SITRATORIN jokapäiväinen siivous
- PASUUNAPUISTON pohjoissivulla kasvavat pensaat leviävät voimakkaasti tontin puolelle. Kiinteistön toimesta on koetettu pensaita karsia ja leikata, mutta kasvavat takaisin joka vuosi.
- MAUNUNNEVAN alueen kunnan ylläpito tuntuu jääneen lapsipuolen asemaan.
- Koirien ulosteet aiheuttavat Kaarelan alueen tunnetusti pienissä roska-astioissa, erityisesti Mätäjoen varrella, hajuhaittoja. Ilmeisesti auringon lämmittämät roska-astiat haisevat kauas. Onko ongelmaan olemassa ratkaisua. *
- Kevyenliikenteenväylä PERHEKUNNANTIEltä Esikoisenpuistoon, kuka hoitaa kun ei ole pidetty kunnossa *