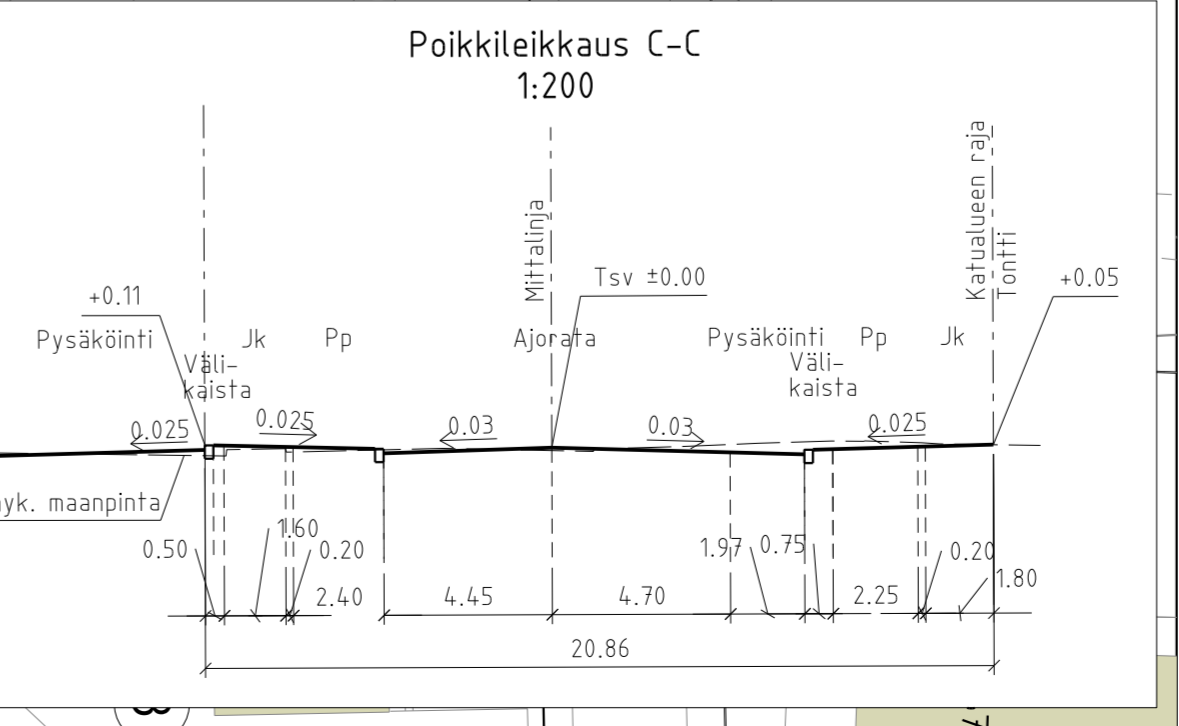
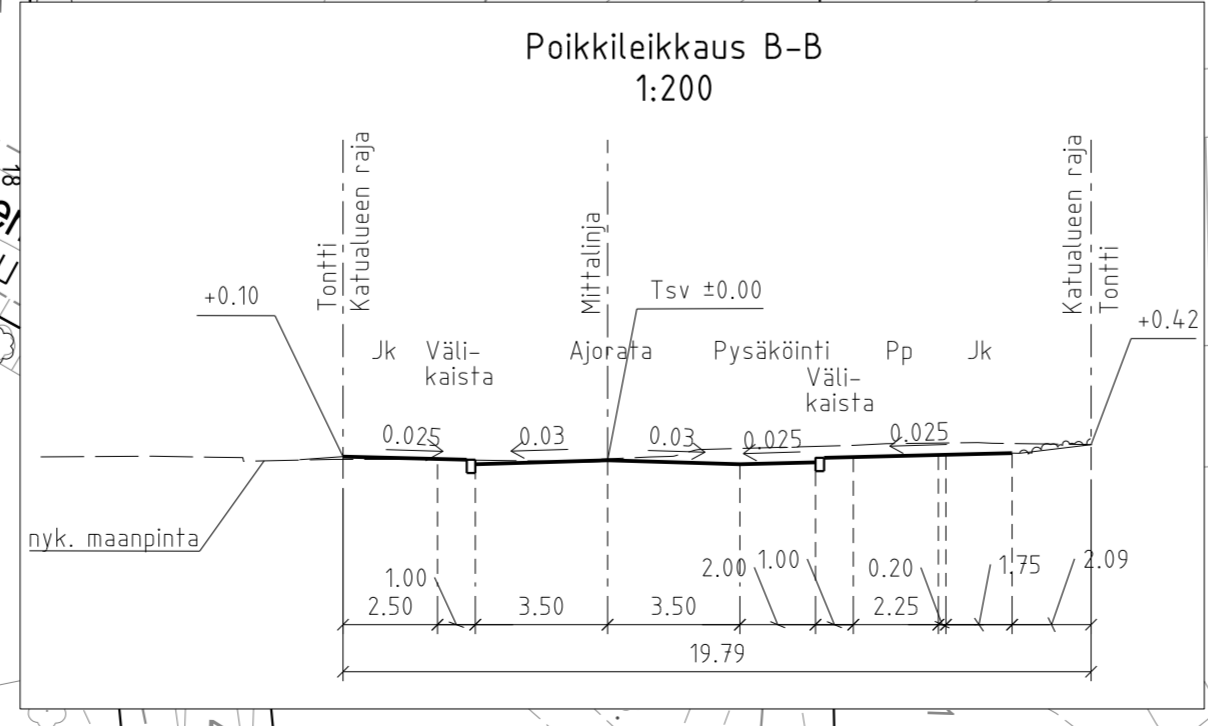
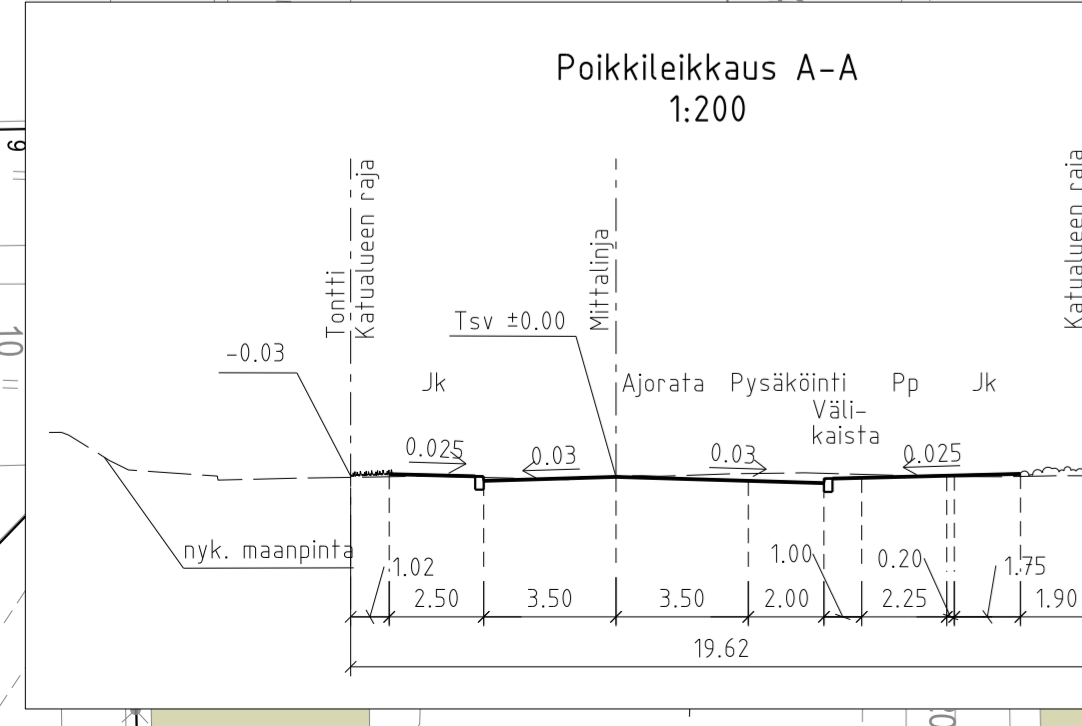
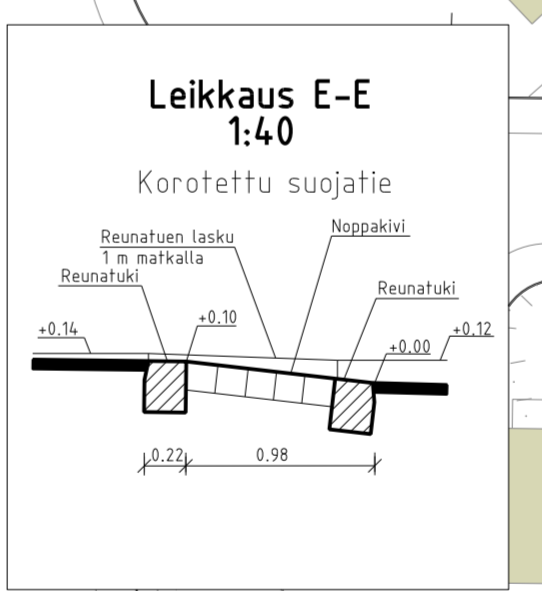
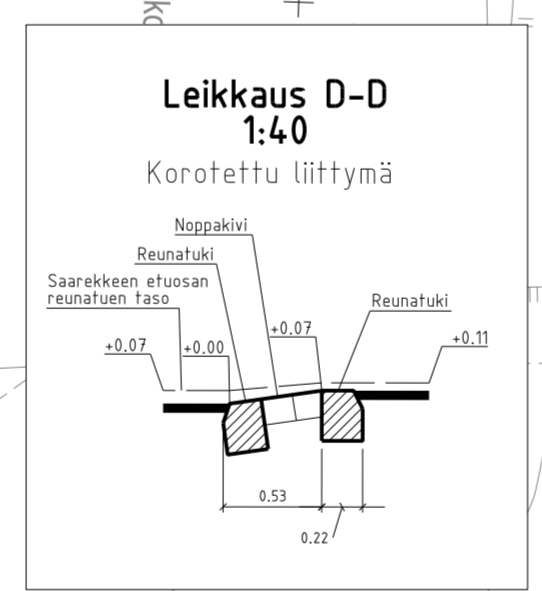
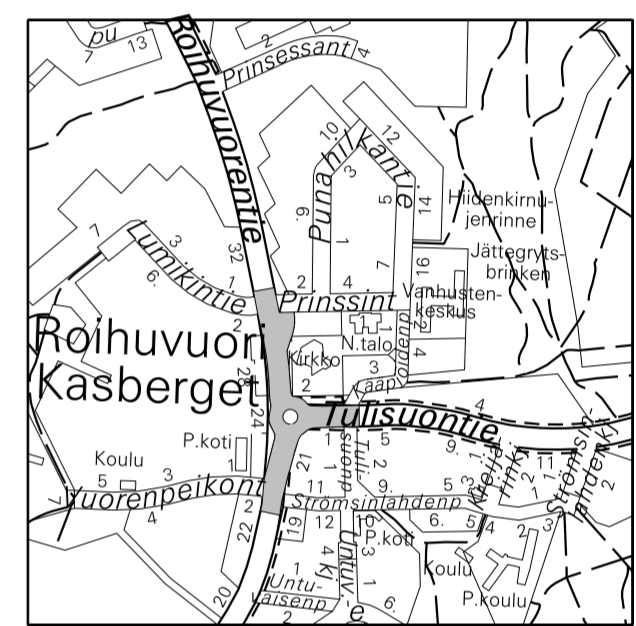


- PIIRUSTUSMERKINNÄT**
- Ajorata/jk+pp, asfalttia, harmaa
 - Betonikiveys, harmaa
 - Betonikiveys, musta ja valkoinen betonikiviraita
 - Suojatien varoitusalue, valkoinen betonikivi
 - Betonilaatta, harmaa
 - Noppakiveys, harmaa (fontille ajo)
 - Nupukiveys, vanha kivi
 - Nupukiveys, harmaa
 - Nurmi
 - Pensasistutus, matala
 - Pensasistutus, nykyinen
 - Istutettava lehti- / havupuu
 - Poistettava puu
 - Nykyinen puu



HELSINGIN KAUPUNKI RAKENNUSVIRASTO | **Katu- ja puisto-osasto** | p. (09) 310 1661 f. (09) 310 38328
 PL 1515 | www.hkr.hel.fi
 00099 HELSINGIN KAUPUNKI | s-posti: etunimi.sukunimi@hel.fi

KAUP. OSA, OSA-ALUE | **43. Herttoniemi**

ROIHUVUORENTIE, välillä Vuorenpiekontie - Prinssintie
TULISUONTIE, välillä Roihuvuorentie - Tulisuonpolku

Katusuunnitelma

MK	LITTYY	NRO	KHS
1:500	KORVAA	30423/1	YTLK
1:200	KORVATTU	TASOKOORDINAATIO:	HYV. 24.10.2016
1:40	ASEMAKAAVA	ETRS-GK25	TARK. 24.10.2016
	LIKENNES.	KORKEUSJÄRJESTELMÄ:	LAAT.
	6431-3	N2000	HYV. 21.10.2016
			TARK. 21.10.2016
			LAAT. 21.10.2016

SITO | **Sito Oy**
 Tuulikuja 2, 02100 ESPOO
 Puh. 020 747 6000, Fax 020 747 6001

Hyväksyjät: Juha Väätäinen, Pirjo-Liisa Saarentorpi, Jyrki Soukiala, Juha Lahti, Vesa Kotamäki