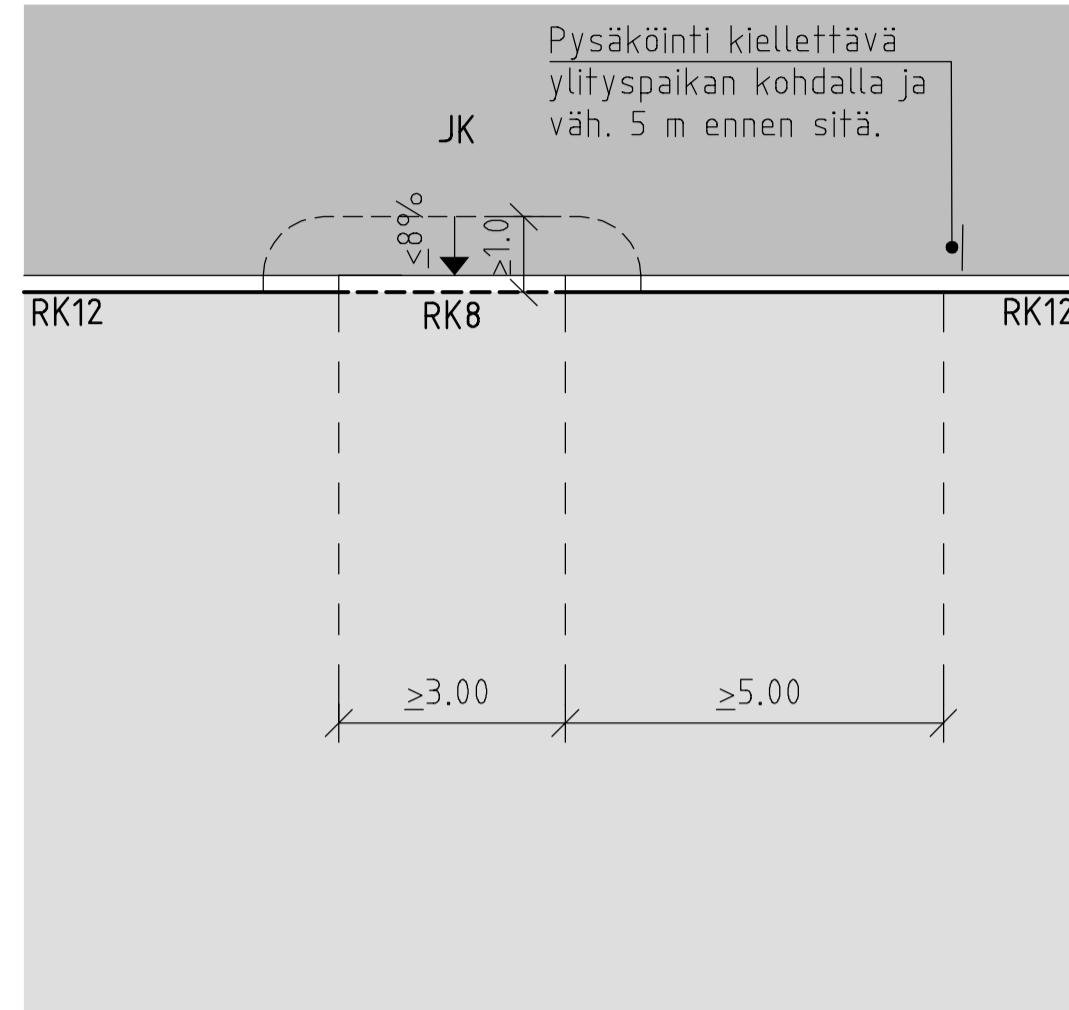


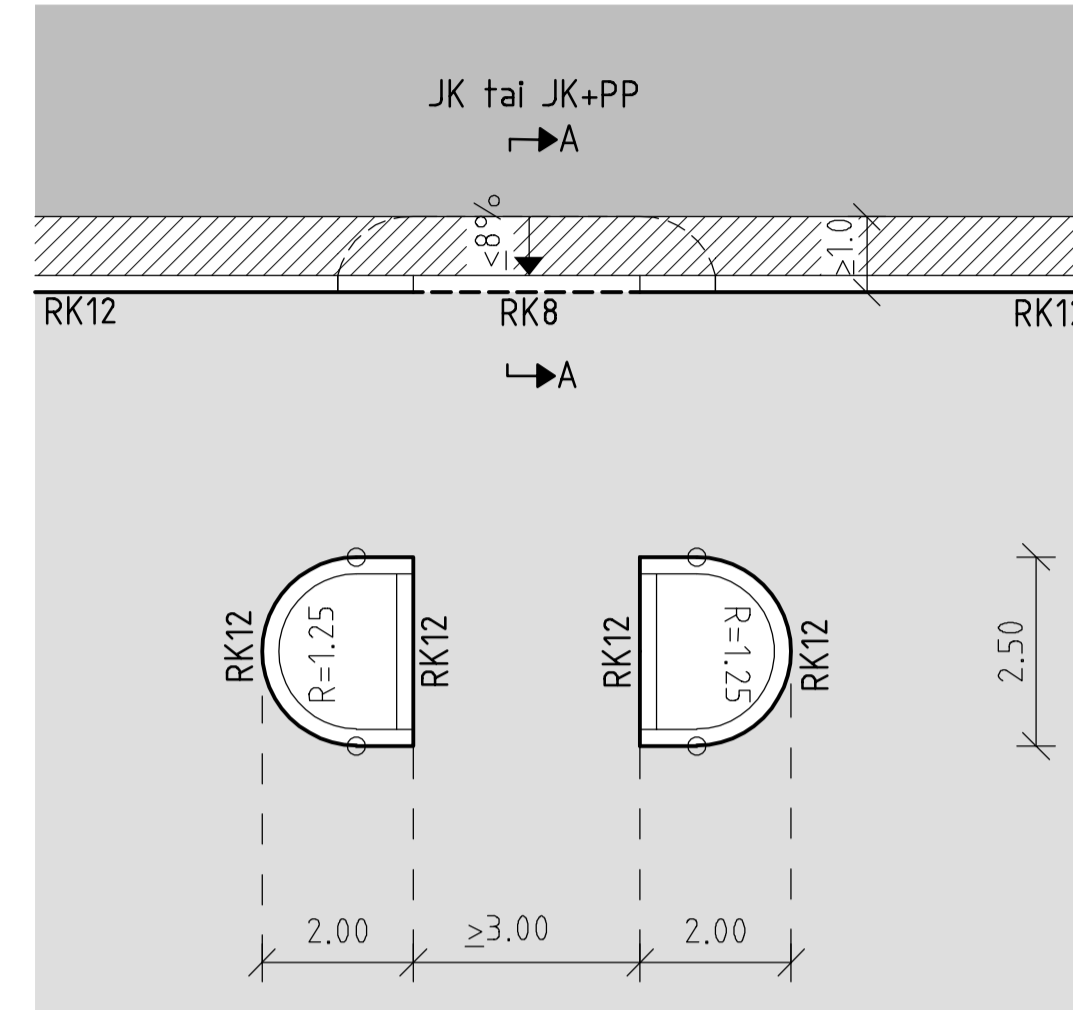
PERIAATEKUVA 1.
JALKAKÄYTÄVÄ (1:100)

Kadun ylityspaikka pää- ja kokoojakaduilla



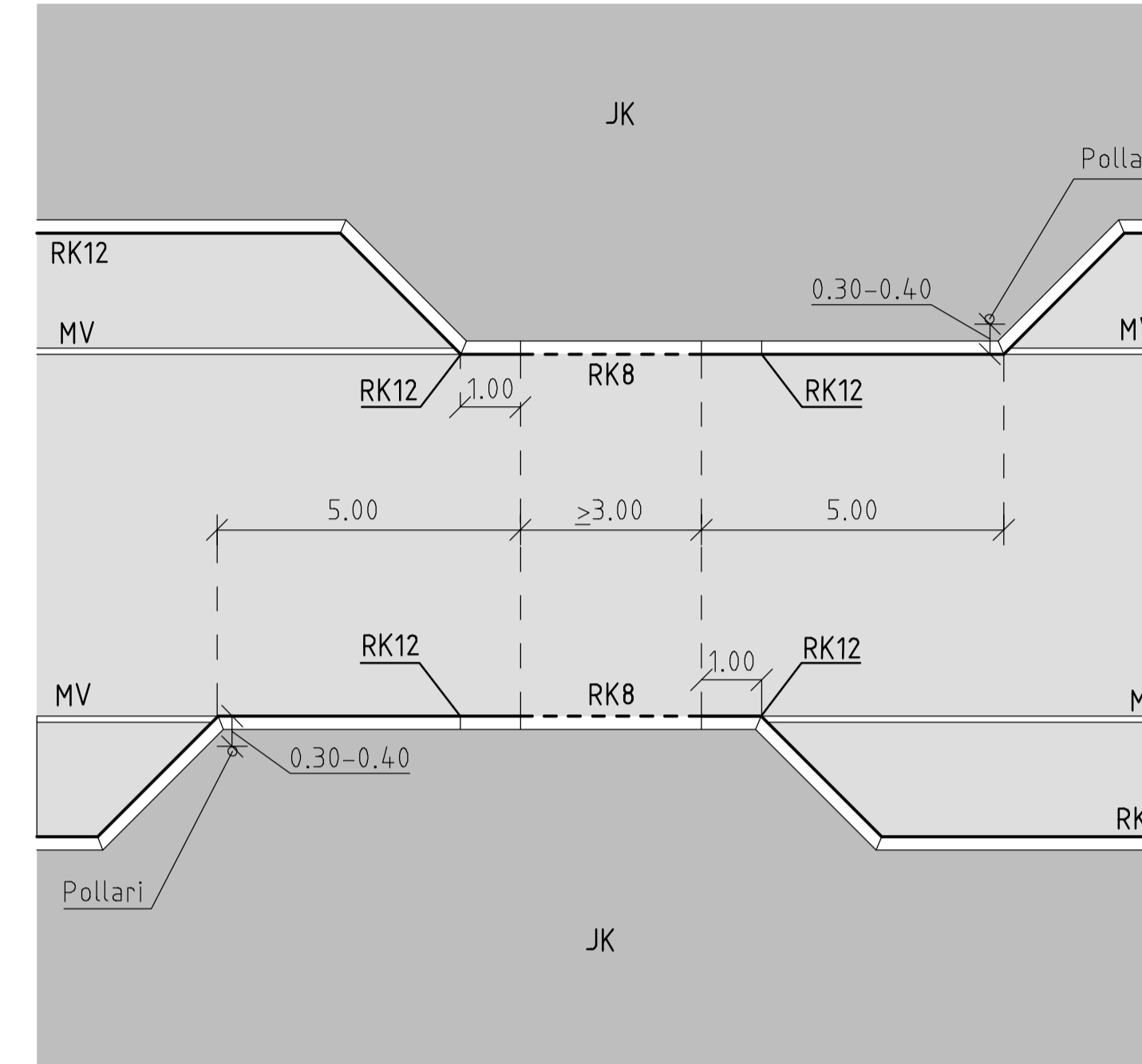
PERIAATEKUVA 2.
JALKAKÄYTÄVÄ (1:100)

Kadun ylityspaikka pää- ja kokoojakaduilla
Erotuskaista ja keskisaareke

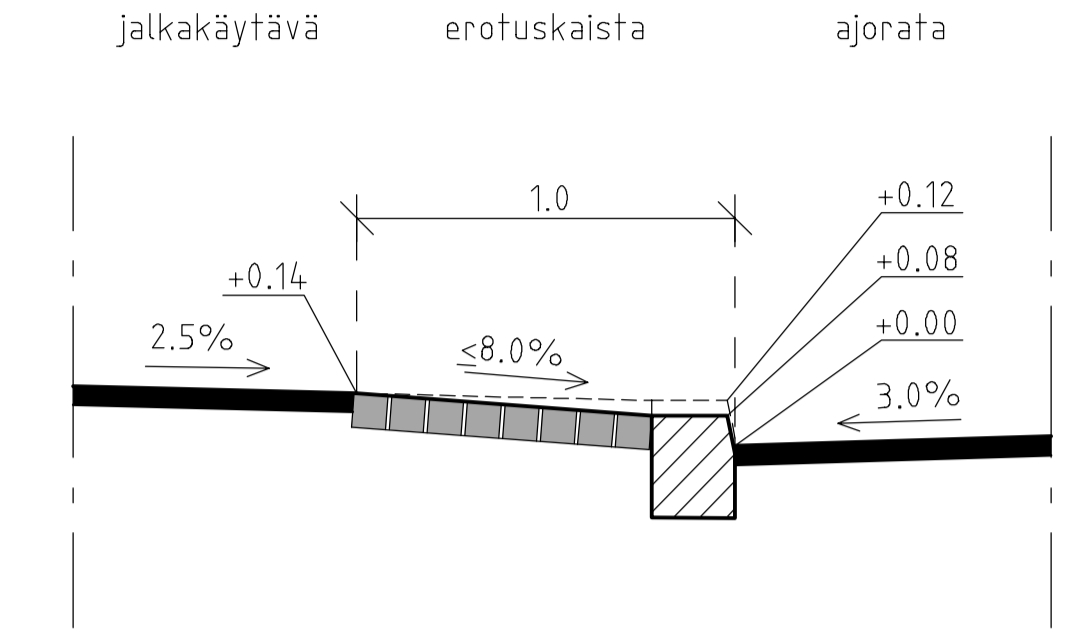


PERIAATEKUVA 4.
JALKAKÄYTÄVÄ (1:100)

Kadun ylityspaikka pää- ja kokoojakaduilla
Kadunvarsipysäköinti

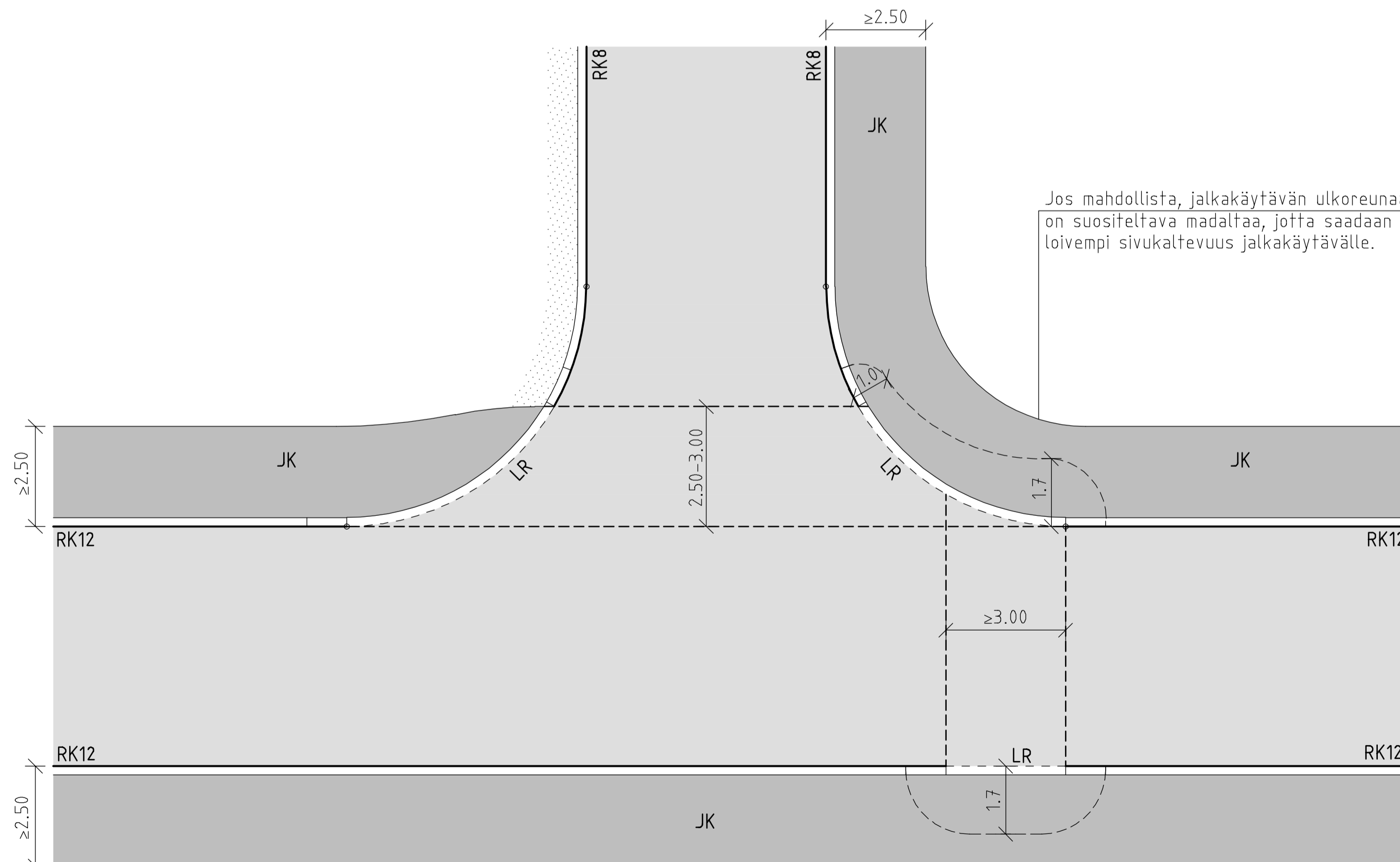


LEIKKAUS A-A (1:20)



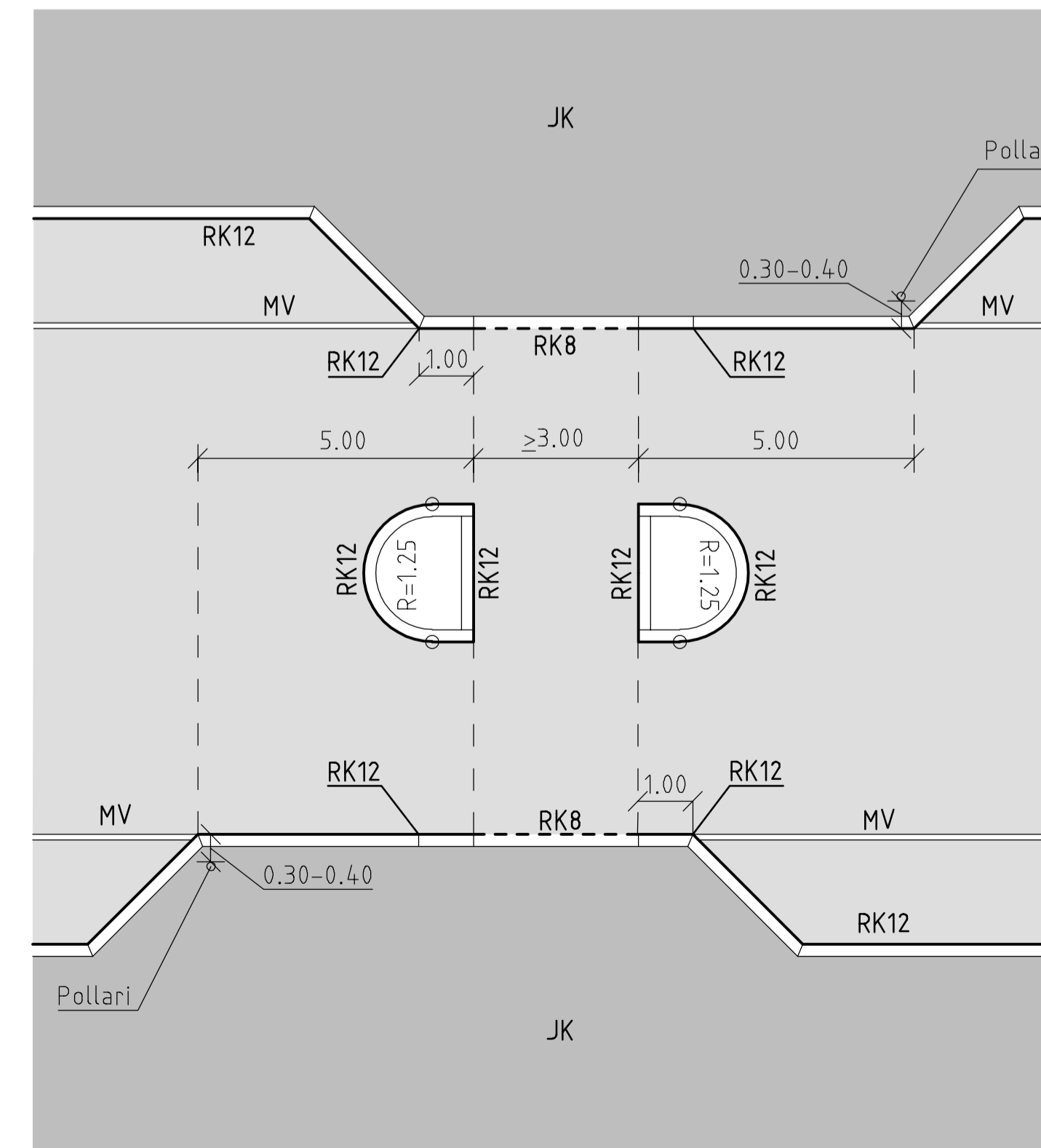
PERIAATEKUVA 3.
JALKAKÄYTÄVÄ (1:100)

Kadun ylityspaikka tonttikaduilla ja paikallisilla kokoojakaduilla



PERIAATEKUVA 5.
JALKAKÄYTÄVÄ (1:100)

Kadun ylityspaikka pää- ja kokoojakaduilla
Kadunvarsipysäköinti ja keskisaareke



- Raitiotiepysäkin pään ylityspaikan järjestelyt on esitetty piirustuksessa 30187/707

MERKINTÖJEN SELITYKSET

- Asfaltti ajorata / jkpp
- Kiveys
- Nurmi
- Reunatuki, RK-merkintä osoittaa reunatuen näkymän
- Luiskattu reunatuki
- Madallettu reunatuki, RK-merkintä osoittaa reunatuen näkymän

Helsinki		Kaupunkiympäristön toimiala		www.hel.fi	
				sähköposti: etunimi.sukunimi@hel.fi	
KADUN YLITYSJÄRJESTELYT					
Ylityspaikka					
Tyypipiirustus					
MK	LIITTYVÄ	NRO	30187/712	KHS	
1:20,	KORVAA	TASOKOORDINAATISTO:	ETRS-GK25	KYLK	
1:100	KORVATTU	ASEMAKAAVA	N2000	HYV.	5.10.2021 Reetta Putkonen
	LIKENNES.	KORKEUSJÄRJESTELMÄ:	N2000	TARK.	5.10.2021 Ismo Rantainen
				PROJ.	
				HYV.	29.9.2021 Mauri Myyrä
				TARK.	29.9.2021 Jari Mäkinen
				L.AAT.	29.9.2021 Juha Ruonala