







Lähteet:

Avoin puisto: YLRE, hoitoluokka A, Helsingin kaupunki 2018
 Niityt: YLRE, hoitoluokka B, Helsingin kaupunki 2018
 Viljelypalstat: YLRE viheralueet, Helsingin kaupunki 2018
 Avokallio ja kalliokedot: Seudullinen maanpeiteaineisto, HSY 2018
 Rakennus, tie ja vesi: Seudullinen maanpeiteaineisto, HSY 2018
 Maankäytön muutosalue: Valmisteilla olevat asemakaavat, muut suunnitelmat, katu- ja puistohankkeet. Helsingin kaupunki 2019


Niittyverkosto


-  Aluesuunnitelman raja
-  Metro
-  Junarata

Niityt

-  Niityt
-  Arvoniityt
-  Avokalliot ja kalliokedot


Niitylajiston tukialueet

-  Avoin puisto, enimmäkseen nurmea



-  Muu avoin matala kasvillisuus

-  Viljelypalsta

Maankäytön muutosalue

-  Avoin puistoala vähenee maankäytön muutoksen vuoksi

Niittyverkoston kehittäminen

-  Kehitettävä niittyverkoston runkoyhteys
-  Kehitettävä niittyverkoston paikallinen yhteys