















- |  |  |   |   |
|--|--|---|---|
|  | Vihersormen osa (Vistra)   |  | Kehitettävät kaupunginosapuistot:<br>Sorsavuorenpuisto, Kirsikkapuisto ja Suksipuisto |
|  | Metsä- ja puustoisien verkoston runkoyhteys  |  | Kehitettävä kaupunkiaukioiden sarja   |
|  | Metsä- ja puustoisien verkoston vaalittava alueellinen/paikallinen yhteys                      |  | Puro-, oja- ja rantaympäristöjen kehitettävät osuudet                                 |
|  | Metsä- ja puustoisien verkoston kehitettävä paikallinen yhteys                                 |  | Alue, jolla kehitetään hulevesien hallintaa   |
|  | Luonnonsuojelualue   |  | Vaalittavat arvoniihtyt   |
|  | Vaalittava kartanoympäristö/maisemakokonaisuus,<br>Herttoniemen kartano                        |  | Kehitettävä niittyverkoston kokonaisuus   |
|  | Kunnostettavat kartanoympäristöt/maisemakokonaisuudet,<br>Kulosaaren ja Strömsin kartanot      |  | Kehitettävä katukokonaisuus   |
|  | Vaalittavat arvoympäristöt,<br>Kivinokan kesämaja-alue ja siirtolapuutarha                     |  | Kehitettävät jalankulun ja pyöräilyn yhteydet   |
|  | Kehitettävät kulttuurivaikuttaneen ympäristön alueet,<br>entisten huviloiden vanhat pihapiirit |  | Rantareitin kokonaisuuden/täydennettävien ja vaihtoehtoisten reittien kehittäminen    |
|  | Vaalittavat 1950- ja 60-lukujen rakennetut ympäristöt,<br>sisältää RKY 2009 -alueen            |  | Pyöräliikenteen tavoiteverkko: baana,<br>kaksi-/yksisuuntainen järjestely             |