

Yhteenveto Herttoniemen ajankohtaisten kaupunkiympäristöasioiden esittely- ja työpajatilaisuuksien

Tiistai 27.11.2018 Roihuvuori

Torstai 29.11.2018 Herttoniemenranta

Helsinki

A hand is pointing at a city map of Helsinki. The map is covered with numerous colorful sticky notes (pink, orange, yellow) that have handwritten notes on them. The notes appear to be related to urban planning or city development. The background is a dark blue gradient with a large, stylized white shape that resembles a map outline or a speech bubble.

Illan ohjelma

Roihuvuori

| | |
|-------|---|
| 17.30 | Tervetuloa! Illan ohjelma |
| 17.35 | Mikä on aluesuunnitelma? <i>Maisema-arkkitehti Mari Soini</i> |
| 17.40 | Herttoniemen aluesuunnitelman lähtökohtia <i>Marja Oittinen, Sitowise</i> Luonnon- ja maisemanhoidon suunnittelu aluesuunnitelmassa <i>Luonnonhoidon suunnitteluvastaava Tiina Saukkonen</i> |
| 18.05 | Herttoniemen visio ja osallistuva budjetointi <i>Vuorovaikutussuunnittelija Tiina Antila-Lehtonen ja stadiluotsi Pauli Saloranta</i> |
| 18.10 | Ajankohtaiset kaavahankkeet <i>Arkkitehti Marjo Vänskä</i> |
| 18.15 | Työpajan ohjeistus ja työskentely <i>Tiina Ronkainen, Sitowise</i> |
| 19.30 | Työpajan tulosten purku |
| 19.50 | Päätössanat |
| 20.00 | Tilaisuus päättyy |

Herttoniemenranta

| | |
|-------|---|
| 17.30 | Tervetuloa! Illan ohjelma |
| 17.40 | Mikä on aluesuunnitelma? <i>Maisema-arkkitehti Mari Soini</i> Herttoniemen aluesuunnitelman alustavat ajatukset sekä asukaskyselyn tulokset <i>Marja Oittinen, Sitowise</i> Luonnon- ja maisemanhoidon suunnittelu aluesuunnitelmassa <i>Luonnonhoidon suunnitteluvastaava Tiina Saukkonen</i> |
| 18.05 | Herttoniemen visio ja osallistuva budjetointi <i>Vuorovaikutussuunnittelija Tiina Antila-Lehtonen ja stadiluotsi Pauli Saloranta</i> |
| 18.15 | Ajankohtaiset kaavahankkeet <i>Arkkitehdit Mikko Näveri ja Laura Hietakorpi</i> |
| 18.15 | Työpajan ohjeistus ja työskentely <i>Tiina Ronkainen, Sitowise</i> |
| 19.30 | Työpajan tulosten purku |
| 19.50 | Päätössanat |
| 20.00 | Tilaisuus päättyy |

Osallistuminen

- Asukastilaisuuksia markkinoitiin seuraavasti
 - kutsu Herttoniemen alueen talouksiin lähetettiin postitse
 - kutsu Herttoniemen alueen eri sidosryhmille lähetettiin sähköpostitse
 - info asukastilaisuuksista ja niiden ajankohdista päivitettiin Herttoniemen aluesuunnitelman verkkosivuille
 - tilaisuuksia mainostettiin Facebookissa – Helsingin kaupunkiympäristön tapahtuma
- Asukasiltoihin osallistui yhteensä yli 60 asukasta
 - Osallistujien sukupuolijakauma kahden illan aikana jakautui 50% ja 50% nais- ja mieshenkilöihin
- Tilaisuuksien palautteen perusteella asukastilaisuudet koettiin hyödyllisiksi uuden tiedon saamisen ja omien ajatusten/ideoiden kertomisen kannalta
- Suurin osa palautteeseen vastanneista olivat saaneet tiedon tilaisuuksista kotiin jaetun kutsun välityksellä

Työpajatyöskenntely

Työpajan aikana osallistujat kiersivät vapaasti eri työpisteillä keskustellen teeman fasilitaattorin ja muiden osallistujien kanssa työpisteen teemasta, sekä kirjaten omia havaintojaan ja ideoitaan kartoille

Aluesuunnitelman työpisteet

- Luonto - lähiympäristön arvot, missä liikutaan mieluiten
- Puistot - miksi mitäkin puistoja käytetään
- Kadut - katujen ja reitistöjen tila

Muut aiheet

- Kaavoittaja tavattavissa
- Kaupunginosa visio ja osallistava budjetointi

Luonto

| Herttoniemen aluesuunnitelman asukasillat 27. ja 29.11.2018, TEEMA: Luonnon- ja maisemanhoidon suunnitelmat ja tavoitteet, keskustelun vetäjänä ja kommenttien puhtaaksi kirjoittajana Tiina Saukkonen | | | |
|--|----------------------------|---------------------------|--|
| nro | alue | tarkenne | mielipide |
| 1 | Kivinokka | | Ei liian rakennettua metsäympäristöä. Luonnonvarainen metsä tarjoaa hyvät virkistysmahdollisuudet. |
| 2 | Kivinokka | | Älkää hoitako vähä metsiä pilalle! Luonto hoitaa itsekin. Roihuvuoressa koirapuisto tuhosi upeaa puustoa, vaikka luontoarvoja ja monimuotoisuutta piti säilyttää. |
| 3 | Länsi-Herttoniemi | Siilitie | Siilitien kerrostaloalueen vanhat puut säilytettävä. |
| 4 | Länsi-Herttoniemi | | Huolehditään, etteivät viherkäytävät kapene enää lainkaan. |
| 5 | Länsi-Herttoniemi | Kivikkopuisto | Huomioikaa Kivikkopuiston siirtolohkareet ja niiltä alkava muinaisranta! |
| 6 | Länsi-Herttoniemi | Suksipuisto | Suksipuisto, portti vanhankaupungin luonnonsuojelualueelle! |
| 7 | Länsi-Herttoniemi | Mäenlaskijantien reuna | Hieno kosteikko ja vanha tykkitie! |
| 8 | Länsi-Herttoniemi | | Ei rakentamista puistoihin. Urbaani ostari, jonka päällä väh. 20 asuin kerrosta. |
| 9 | Länsi-Herttoniemi | | Roskien siivous viheralueilla ja metron alueella tärkeää. |
| 10 | Länsi-Herttoniemi | Suksipuisto | Suksipuiston metsän puoleisissa tiheiköissä laulavat satakielet! |
| 11 | Länsi-Herttoniemi | | Koirankakkaroskiksia lisää koko alueelle. |
| 12 | Länsi-Herttoniemi | Mäenlaskijantien reuna | Mäenlaskijantien reunasta alkaa tykkitie ja jatkuu ammusvarastolle, mistä tulisi tehdä historiaselvitys ja mahdollisesti infotauluja! Eteläiset maailmansodan kohteet on kartoittamatta. Niitä on sekä Länsi-Herttoniemessä että Roihuvuoressa. |
| 13 | Länsi-Herttoniemi | Suksipuisto | Suksipuistossa on kosteikko mitä voisi "nostaa" ja korostaa, ei niitetä. |
| 14 | Länsi-Herttoniemi | Mäenlaskijantien reuna | Mäenlaskijantien mutkasta alkaa tärkeä korpikosteikko, joka siss. Luonnonsuojeluohjelmaan 2015-2024, mutta myös kalliojyrkänteet kuuluvat oleellisesti suojeltaviin! |
| 15 | Länsi-Herttoniemi | Kettupuisto | Pienialaiset puistot, mm. Kettupuisto, ovat vaikeasti saavutettavia, koska niiden reitit ovat liian kelteviä. |
| 16 | Länsi-Herttoniemi | Karhulinna | Ison männyn alla on vanhoja kulttuurilajeja. |
| 17 | Länsi-Herttoniemen selänne | Metsäselänteen pohjoisos | Luonnon monimuotoisuuden huomiointi - alue arvokas lintualue! Jätettävä luonnontilaiseksi Herttoniemen metsät. Asukas toivoo mahdollisimman vähän hoitotoimenpiteitä. Vanha kuusikkometsä, korpimetsää paljon pikkulintuja, kauriitten lymyypaikka, kanahaukan kallio, kettujen väylä, hiirihaukka, palokärki, paljon taimia kasvamassa. |
| 18 | Länsi-Herttoniemen selänne | Metsäselänteen pohjoisos | Vanhan metsän lintulajistoa, pesii mm. pikkusieppo, yksi harvoista töyhtötiäisen asuinpaikoista. |
| 19 | Länsi-Herttoniemen selänne | Majavatien päädyn metsä | Otettu maiseman sijaan (puiden liian raju poisto) vain lintuharrastajien intressiä: vain kauas näkyminen nyt oleellista. |
| 20 | Länsi-Herttoniemen selänne | Majavatien päädyn metsä | Älkää avatko maisemia: Puut ovat osa maisemaa! |
| 21 | Länsi-Herttoniemen selänne | Mäyrätien rinnemetsä | Älkää hoitako liikaa, hallittu hoitamattomuus! |
| 22 | Länsi-Herttoniemen selänne | Fastholma | Älkää siivotko metsiä, lahoppua saa jäädä. |
| 23 | Länsi-Herttoniemen selänne | Fastholma | Lepakoita = ei saa lisätä valoisuutta! |
| 24 | Länsi-Herttoniemen selänne | Fastholma | Ei enää nakerreta viheralueita eikä puistoja. |
| 25 | Länsi-Herttoniemen selänne | Saunalahti | Palokärki ja käpytikka. |
| 26 | Länsi-Herttoniemen selänne | Ulkoilureitti suojelualue | Rantareitillä pitäisi antaa olla lunta talviliikuntaan, EI HIEKKAA. |
| 27 | Länsi-Herttoniemen selänne | Ulkoilualue | Ei asfalttia puistoihin ja rantareiteille. |
| 28 | Länsi-Herttoniemen selänne | Saunalahti | Rantaluhdat ja pusikot tärkeitä eläimille ja linnuille. |
| 29 | Länsi-Herttoniemen selänne | Alueen eteläosa | Vanha niitty! (kohde YLRE:ssä B3 maisemaniitty) |
| 30 | Länsi-Herttoniemen selänne | Alueen eteläosa | Vähemmän hoitoa myös selänteen eteläosassa! Hoitoluokan muutos? Ei avata näkymiä, koska puut ovat osa sitä! Kettuja ja metsäkauriita kulkee metsäselänteellä. |

Luonto

Herttoniemen aluesuunnitelman asukasillat 27. ja 29.11.2018, TEEMA: Luonnon- ja maisemanhoidon suunnitelmat ja tavoitteet, keskustelun vetäjänä ja kommenttien puhtaaksi kirjoittajana Tiina Saukkonen

| nro | alue | tarkenne | mielipide |
|-----|----------------------------|--------------------------|---|
| 31 | Länsi-Herttoniemen selänne | Sopulitien rinnermä | Tämä sopulimetsä on asukkaiden marjastus- ja sienestysmetsä, ei puisto. Tässä ulkoilumetsässä on paljon toimintaa. Se on koululaisten suunnistusmetsä, päiväkotilasten retkeilymetsä. Polkujuoksijoiden suosima alue. |
| 32 | Länsi-Herttoniemen selänne | Koko alue | Viikki-Kivikko vihersormi on yksi arvokkaimmista Helsingin vihersormista. Runsas lintumetsä. |
| 33 | Länsi-Herttoniemen selänne | Koko alue | Ulkoilumetsiä tulee hoitaa! Ulkoilumetsä ei ole museo! |
| 34 | Länsi-Herttoniemen selänne | Koko alue | Ulkoilureitit ja ladut ovat toimivat. |
| 35 | Länsi-Herttoniemen selänne | Koko alue | Vaahteraa kannattaa suosia metsänhoidossa. |
| 36 | Länsi-Herttoniemen selänne | Entinen laskettelurinne | Entinen laskettelurinne tulee muuttaa niityksi tai metsittä. |
| 37 | Länsi-Herttoniemen selänne | Koko alue | Maastopyöräily kuluttaa metsiä. |
| 38 | Länsi-Herttoniemen selänne | Koko alue | Rinnermänsä pintakasvillisuus on kulunut. |
| 39 | Länsi-Herttoniemen selänne | Saunalahti | Saunalahdesta tulisi päästä hiihtäen latureiteille. |
| 40 | Länsi-Herttoniemen selänne | Saunalahti | Ei valaistusta lepakoalueille. Ei myöskään valoisuuden lisäystä = puiden kaatoa. |
| 41 | Länsi-Herttoniemen selänne | Koko alue | Luonnon monimuotoisuus säilytettävä. Voiko sitä jopa lisätä. |
| 42 | Länsi-Herttoniemen selänne | Koko alue | Kulttuurivaikutteiden kasvillisuus, siemenpankin hyödyntäminen, ruohovartinen kasvillisuus. |
| 43 | Länsi-Herttoniemen selänne | Koko alue | Entisten pihojen arvokas kasvillisuus esiin! Siemenpankki! |
| 44 | Länsi-Herttoniemen selänne | Koko alue | Kasvillisuuden mosaikki, pienipiirteisesti. Niittyjen ennallistaminen! |
| 45 | Länsi-Herttoniemen selänne | Koko alue | Ulkoilureittien kaltevuus on (>1:10) tekee ne vaikeakulkuisiksi kävellessä, yhteydet huonot. |
| 46 | Länsi-Herttoniemen selänne | Koko alue | Viitoitus alueella puutteellinen! |
| 47 | Roihuvuori | Ruususenrinne | Ei rakentamista, viherkäytävä. |
| 48 | Roihuvuori | Ruususenrinne | Lumikintie 7:n ja Ruususenrinteen väliin lisää puuistutusta (havupuut, näkösuoja). |
| 49 | Roihuvuori | Marjaniemen siirtolapuut | Ei taloja! Punahilkantien ja siirtolapuutarhan väliin. |
| 50 | Roihuvuori | Marjaniemen siirtolapuut | Punahilkantien ja Marjaniemen siirtolapuutarhan välinen metsä säilytettävä monipuolisena metsänä. Ei taloja tai liikaa hoitamista. Lahopuita lisää. |
| 51 | Roihuvuori | Kirsikkapuisto | Alueella kivaa kalliota ja korkeuseroja. Myös siirtolapuutarha näkyy. |
| 52 | Roihuvuori | Kirsikkapuisto | Kirsikkapuistoa pitää suojella liikennemelulta - jos ei vihreällä, rakennuksilla. |
| 53 | Roihuvuori | Ruususenrinne | Luonnonmukainen kävelytie Kirsikkapuistosta vesitornille. |
| 54 | Roihuvuori | Marjaniemen siirtolapuut | Rakennettu polku Muuntajakadulta Lumikintielle ja koululta siirtolapuutarhan ulkoilureiteille. |
| 55 | Roihuvuori | Marjaniemen siirtolapuut | Koillinen metsäalue: Ei täydennysrakentamista. Jätettävä runsaasti lahoppuustoa. Hoito vain kehystä aluspuuston harvennusta ja vaarallisten puiden poisto teiden varsilta. |
| 56 | Roihuvuori | Koko alue | Ei enää rakenneta viheralueille. Täydennysrakentaminen teollisuusalueelle! |
| 57 | Roihuvuori | Marjaniemen siirtolapuut | Ei rakentamista! |
| 58 | Roihuvuori | Marjaniemen siirtolapuut | Siirtolapuutarhan länsipuolinen metsä tulee säilyttää rakentamattomana (vrt. yleiskaava). |
| 59 | Roihuvuori | Kirsikkapuisto | Esiintymislava puistoon. Hyvä idea! (toinen asukas komppaa). |
| 60 | Stömsinlahti Porolahti | Strömsin kartanopuisto | Niittyjä nurmen sijaan. |
| 61 | Stömsinlahti Porolahti | Strömsin kartanopuisto | Hieno paikka! |

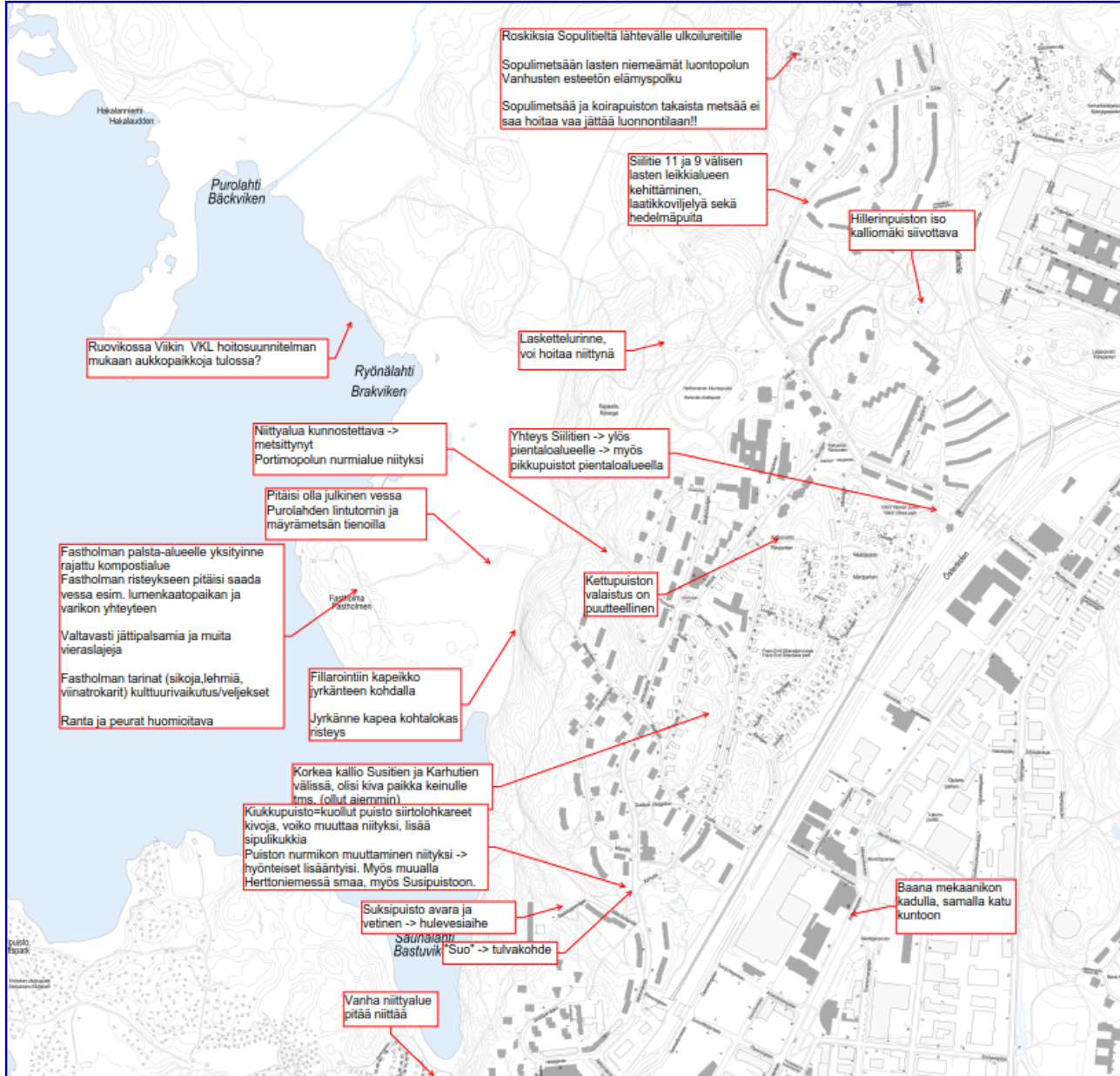
Luonto

Herttoniemen aluesuunnitelman asukasillat 27. ja 29.11.2018, TEEMA: Luonnon- ja maisemanhoidon suunnitelmat ja tavoitteet, keskustelun vetäjänä ja kommenttien puhtaaksi kirjoittajana Tiina Saukkonen

| nro | alue | tarkenne | mielipide |
|-----|------------------------|----------------------------|---|
| 61 | Stömsinlahti Porolahti | Strömsin kartanopuisto | Strömsin puistoon niittyjä! Nurmialueen niittäminen. |
| 62 | Stömsinlahti Porolahti | Porolahden rantametsä | Virkistyskäytössä, mutta ei saa virkistysraivata, minimiylläpito. Koirapuisto vei parhaan lehdon, muut suojeltava! |
| 63 | Stömsinlahti Porolahti | Porolahden rantametsä | Vanha saarni Roihuvuoren kunniapuuksi - suojeltava (Satumaanpolun ja Abraham W.tien kulman lähellä). |
| 64 | Stömsinlahti Porolahti | Porolahden rantametsä | Ei parkkipaikkoja koiranulkoiluttajille linnustollisesti arvokkaaseen metsikköön. |
| 65 | Stömsinlahti Porolahti | Koko alue | Niityiltä pitää poistaa kaadettu biomassa pois, eli kun niitetään ei saa jättää kaadettua ruohoa maahan. |
| 66 | Stömsinlahti Porolahti | Porolahden rantametsä | Hoitamattomuuden periaate rantametsiin, monimuotoisuutta. |
| 67 | Stömsinlahti Porolahti | Koko alue | Luonnon ei pidä olla valaistu 24h. Luonnonmukaisuutta! |
| 68 | Stömsinlahti Porolahti | Strömsin kartanopuisto | Niitylajistoa tulisi monipuolistaa mm. kylvämällä ja oikealla hoidolla (leikkuujäte tulee korjata). |
| 69 | Stömsinlahti Porolahti | Vesialue | Vesien laadun kunnostaminen, ravinteet pois, levät pois, veden vaihtuminen. |
| 70 | Stömsinlahti Porolahti | Strömsinlahti | Strömsinlahteen laituri yleisöveneliikennettä varten (vrt. saariston rengaslinja-idea). |
| 71 | Stömsinlahti Porolahti | Ranta-alue | Minkkien ja vieraslajien poistaminen luonnosta. |
| 72 | Stömsinlahti Porolahti | Koko alue | Nykyinen viheralueiden hoitotaso on hyvä ja saa jatkaa tulevaisuudessa. |
| 73 | Stömsinlahti Porolahti | Porolahden kanava | Porolahden kanava virtaamaan. Ranta-alue tulisi säilyttää virkistyskäytössä. |
| 74 | Stömsinlahti Porolahti | Tiiliruukinlahti | Matonpesupaikka pois lahdesta ja voisi rakentaa maalle. |
| 75 | Stömsinlahti Porolahti | Strömsin kartanopuisto | Mustapuro tulvii toisinaan Marjaniemen siirtolapuutarhalla. Auttaisiko ennallistaminen ja hulevesikosteikkojen lisäys? |
| 76 | Stömsinlahti Porolahti | Koko alue | Purot ja osat tulisi huomioida paremmin ja ennallistaa. |
| 77 | Stömsinlahti Porolahti | Herttoniemen kartanopuisto | Pusikko epäsiisti Abraham Wetterintien ja Linnanrakentajantien kulmassa. |
| 78 | Stömsinlahti Porolahti | Ranta-alueet | Minkit kuriin! |
| 79 | Stömsinlahti Porolahti | Herttoniemen kartanopuisto | Kaupungin arvokkain hoidettu & rakennettu puisto |
| 80 | Herttoniemenranta | Sorsavuorenpuisto | Hautaröykkiöt (muinaismuistot) tärkeitä pitää kunnossa. |
| 81 | Herttoniemenranta | puistot | Herttoniemenrannassa vaikka on paljon puistoja, niin olisi kiva säilyttää luonnon monimuotoisuutta, että olisi puistomaista ja metsäistä, nurmea ja kukkaketoa, kaupunkiviljelyä sekä syötäviä puutarhoja. Ötököille ja hyönteisille hyvät elinolosuhteet myös :) |
| 82 | Herttoniemenranta | Tuorniemen puisto | Tuorniemen puistossa lakialueella aikanaan poltetun tanssilavan tuntumassa paljon kaatunutta puustoa - turvallisuusriski leikkipuiston ym. läheisyydessä? |

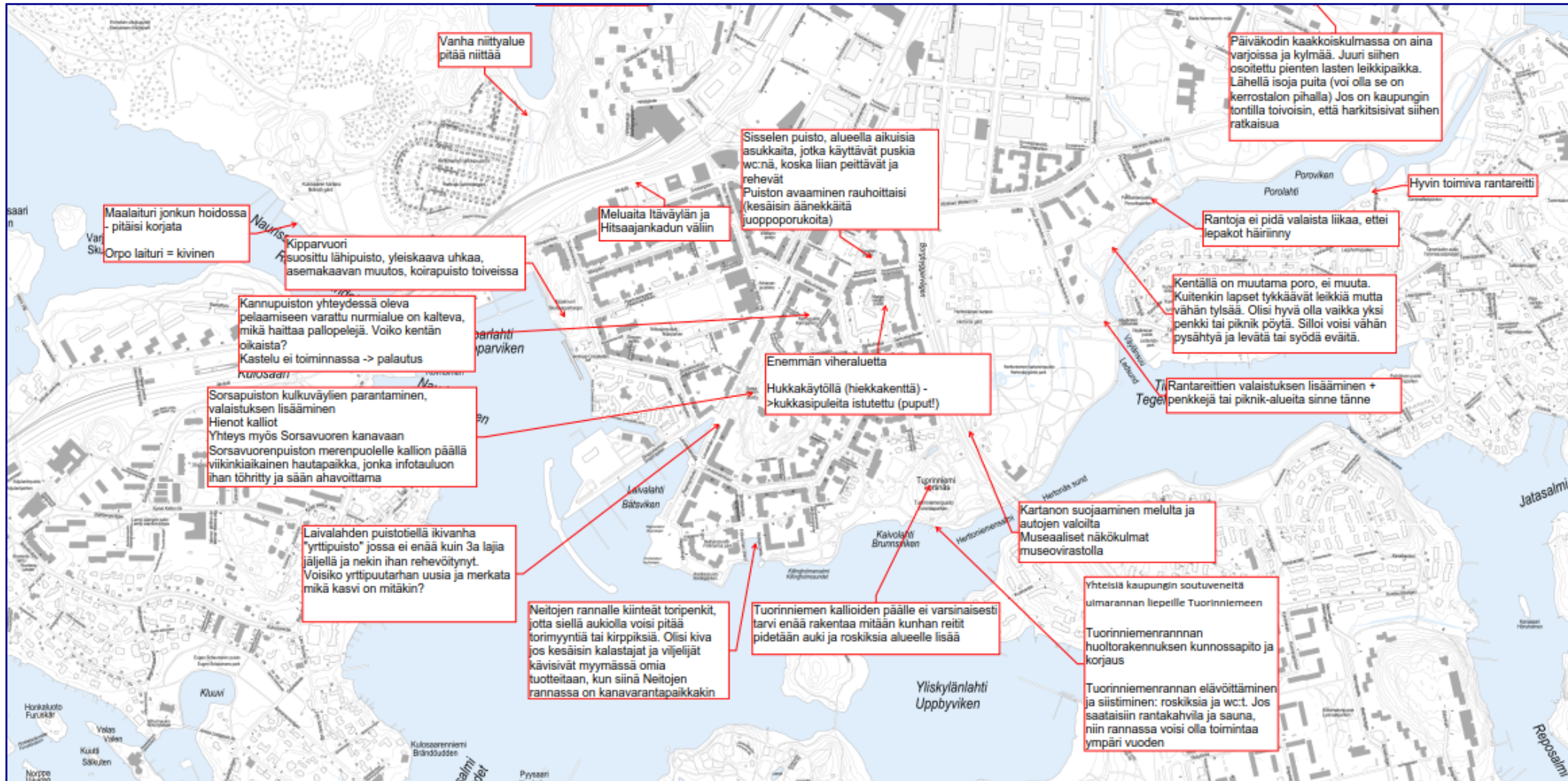
Puistot

Kommentit karttahavaintoina



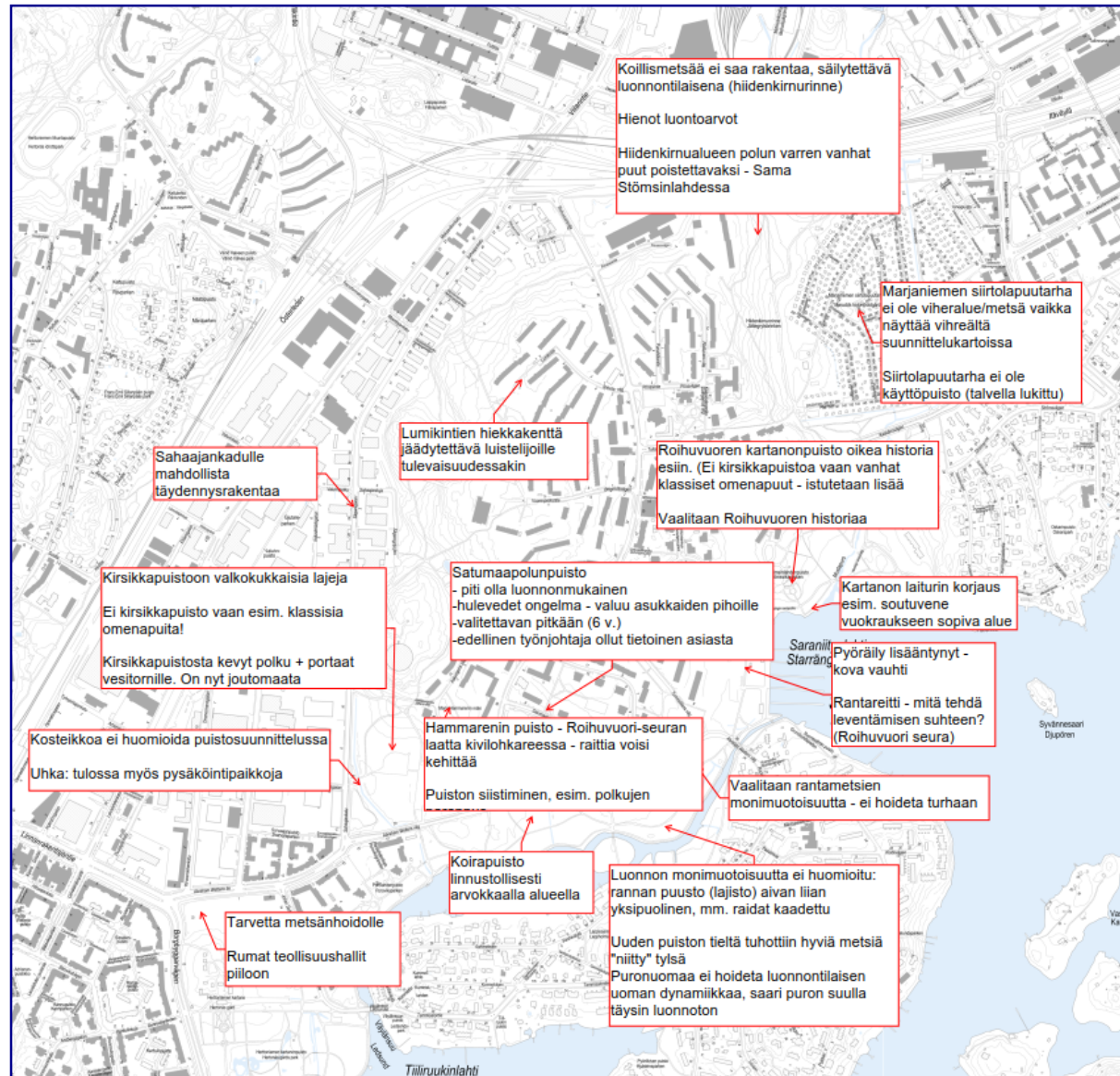
Puistot

Kommentit karttahavaintoina



Puistot

Kommentit karttahavaintoina



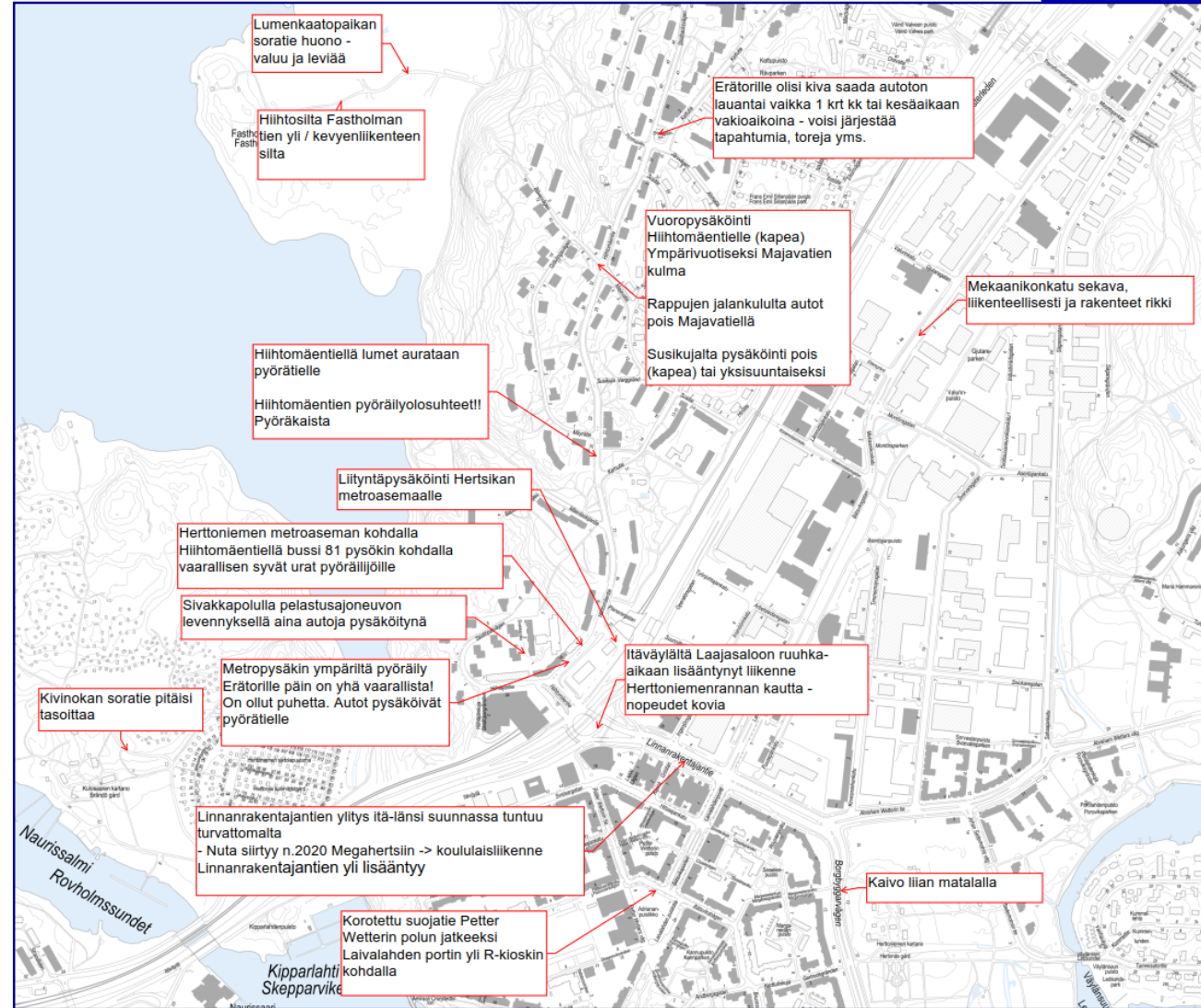
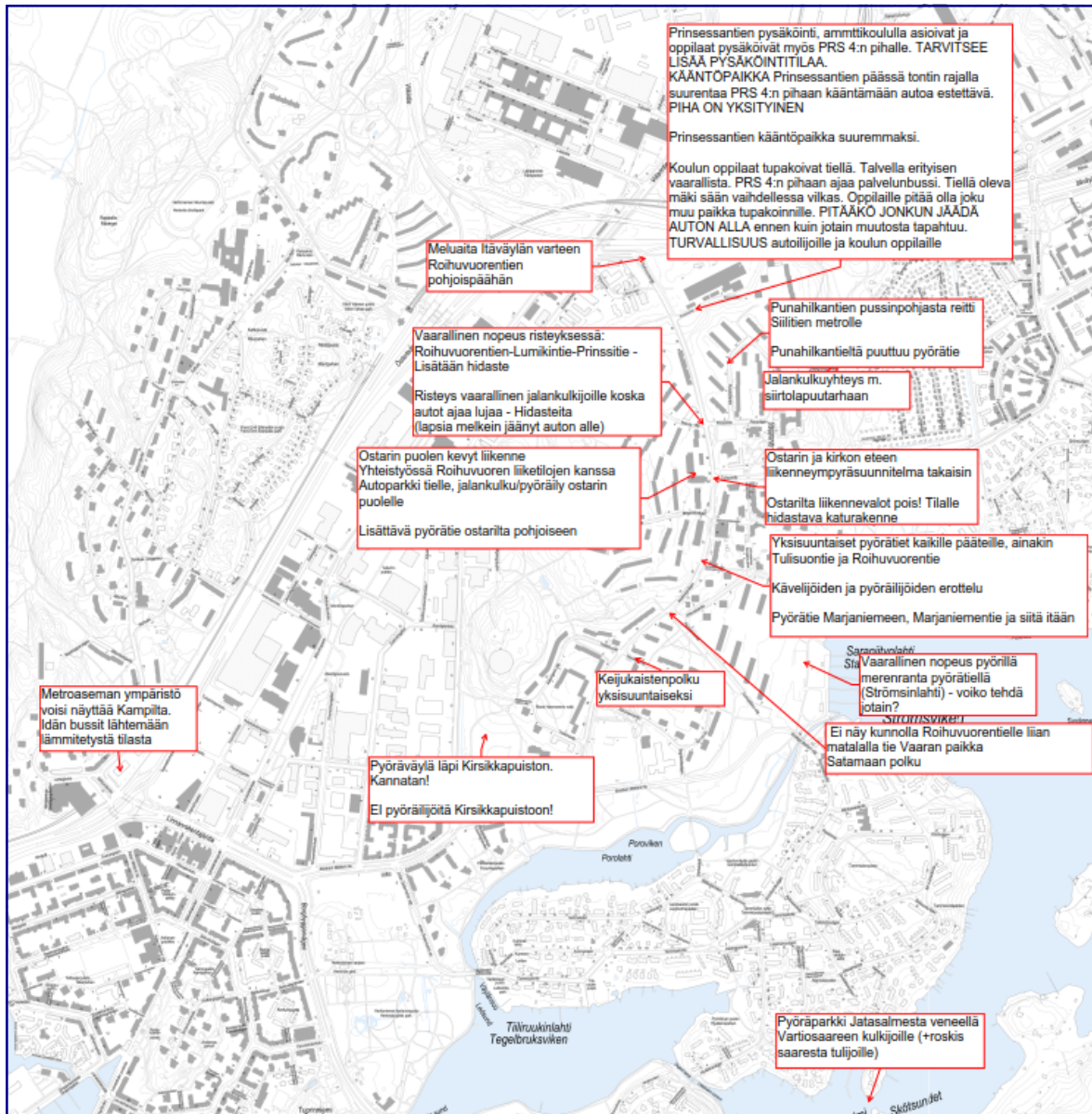
Puistot

Kommentit

- Korttelipuistojen kunto on romuttunut, esim. Margaretanpuiston ruusuistutukset ovat hämärä muisto alkuperäisestä
- Herttoniemenrannan puistojen peruskorjaus ja siivous/ehostus esim. Margaretanpuisto (asukkaat puhuvat ruusupuisto koska siellä joskus ollut ruusuja)
- Lepakot arvostavat pimeämpiä puistoja ja metsiä, monet kohdat
- Riittävän valaistuksen arvioinnissa myös näkymien avoimuus vaikuttaa. Ja valaistuksen tasaisuus -> hämärä näkö
- Ruohikot?
- Halfpipe paikka - rakenteet voisi poistaa
- Metroradan viereinen reitti on liian tylsää -> niityt Puistojen nurmet siistiksi
- Lisää roskakoreja/astioita ulkoilureittien varrelle Koirapuistoon puhdasta hiekkaa säännöllisesti + haravia/lapioita penkkejä, juokseva vesi
- Vanhaa metsää ei pitäisi hoitaa
- Mäyräpuisto: mäyräpatsas kunnostettava, patsas takaisin puistoon. Mäyräpuisto on aika kiva
- Siilitien alue, esteetön reitti vanhuksille, lasten luontopolut
- Koirapuisto Siilitien rinteessä on roskainen, kalliot myös roskaisia
- Roihuvuori on "timantti": metsäalue, puutarhat, Marjaniemi, vahvat maastonmuodot
- Täydennysrakentaminen kuuluu teollisuusalueelle
- 2-kerroksisia puutaloja/paritaloja korkeiden sijaan
- Säästäkää kalliot! Rikottua ei saa takaisin
- Roihuvuoren vanhusten keskuksen pihan laajennus/avaus yleiseksi (tai ainakin osittain) puistoksi
- Isompia roskiksia ja lisää roskiksia reittien varsille
- Stop täydennysrakentamiseen. Nykyiset hankkeet riittävät
- Tarvetta koirapuistolle
- Viheralueiden monimuotoisuus upea juttu: urheilupuistot, kartanonpuisto, luonnontilaiset
- Huomioikaa purot ja kosteikot - tärkeitä
- Huomioikaa olemassa oleva kaupunginosien herkkyytarkastelu!
- Olemassa olevia arvoja ei saa heikentää
- Maria Hammarin puiston siistiminen, esim. polkujen parannus
- Ympärivuotinen merenrantakahvila

Kadut

Kommentit karttahavaintoina



Kadut

Kommentit

- Asukaspysäköintitunnukset Länsi-Herttoniemeen
- Työnaikaisten liikennejärjestelyiden opastus ei toimi
- Sähköauton latauspisteitä lisää
- Liukkauden torjunta jalkakäytävillä on huonoa
- Pyöräily-yhteys Herttoniemen halki
- Voisiko pyörätien rakentaa Kipparinvuoren merenpuoleiselle hyllylle, kuten Kulovesi visioi? Pääsy Itäväylän ali Herttoniemeen ja Viikin viheralueille on turvaton ja ruma.
- Pyörätiemerkinä Linnanrakentajantiellä kartanon puolella perustuu kaistoihin. Ennen Laajasalon siltaa pyörätie ja jalankulku erotetaan yhtenäisellä viivalla. Jalankulkijat eivät tunnista merkintää ja kävelevät väärällä puolella - onnettomuusriski!
- Pyörätie päättyy rannalla ennen Skanskan nykyistä kohdetta, joka alkujaan oli hotellille kaavoitettu. Turvallinen liittyminen Reginankujalle hankalaa
- Pysäköintiajat vain 2h pääosin jos jossain olisi vaihteleva 4h tai 24h, vaikka pääosa paikoista pysyisikin 2h paikkoina

Muut aiheet

Kaavoittaja tavattavissa

- Keskustelua ja ideointia alueen kaavoittamisesta
- Herätti paljon kiinnostusta ja vilkasta keskustelua
- Piste oli hyvin suosittu

Kaupunginosa visio ja osallistava budjetointi

- Keskustelua visiosta ja osallistavasta budjetoinnista
- Vähäisempi osallistuminen