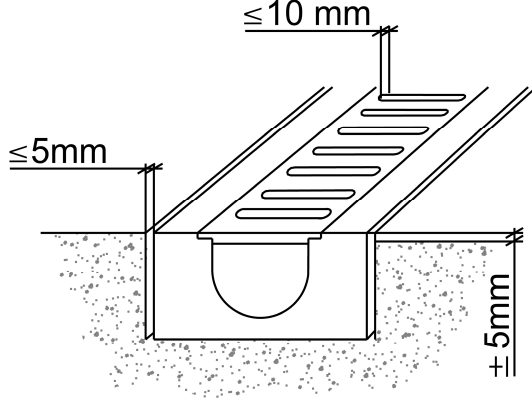
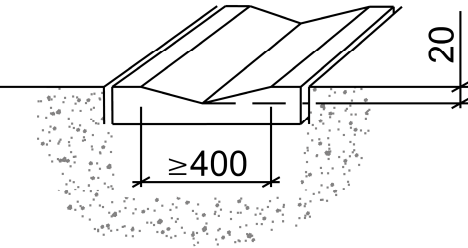
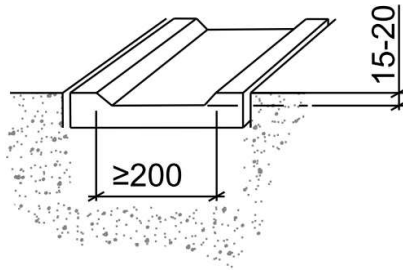


OBJEKT / KONSTRUKTION: **RÄNNSTENAR OCH RÄNNSTENSBRUNNAR**

KVALITETSNIVÅ / OMRÅDE	DIMENSIONERING	ATT BEAKTA VID PLANERING riktlinjer beskrivna i separata tabeller	PLANERINGSRIKTLINJER	FÄRG OCH BELYSNING	UNDERHÅLLSKRAV
<p>1 TILLGÄNGLIGHETENS SPECIALNIVÅ</p> <p>Gågatumuljöer</p> <p>Centrumområden med offentliga tjänster</p> <p>Omgivningar vid verksamhetsställen som erbjuder hälsovårdstjänster samt äldre- och handikappomsorg</p> <p>Omgivningar med specialboenden, t.ex. äldre- och handikappbostäder</p> <p>Terminal- och hållplatsområden för kollektivtrafik</p> <p>Specialmotions- och lekplatser</p> <p>Tillgängliga stråk t.ex. på rekreationsområden</p>	<p>Täckt rännsten, om rännan djupare än 20 mm</p>  <p>Öppen rännsten</p>  <p>KT 02</p>	<p>Ytbeläggningar</p> <p>Brunnar</p> <p>Ledarplattor</p> <p>Skiljeremсор</p>	<p>Logisk placering i gatans längdriktning så att rännstenar kan fungera t.ex. som vägledande rand för synskadade personer</p> <p>System för isfrihållning att rekommendera</p> <p>Tillräckligt tät med gallertäckta brunnar för att undvika vattenpölbildning</p> <p>Enkelt rengörbara</p>	<p>Färg eller material som avviker från övrig ytbeläggning</p>	<p>Säkerställande av rännstenars användbarhet, isbekämpning och regelbunden rengöring (borttagning av sand och skräp)</p>
<p>2 TILLGÄNGLIGHETENS BASNIVÅ</p>	<p>SAMMA</p> 	<p>Ytbeläggningar</p> <p>Brunnar</p> <p>Skiljeremсор</p>	<p>Logisk placering i gatans längdriktning så att rännstenar kan fungera t.ex. som vägledande rand för synskadade personer</p> <p>Tillräckligt tät med gallertäckta brunnar för att undvika vattenpölbildning</p> <p>Enkelt rengörbara</p>	<p>Färg eller material som avviker från övrig ytbeläggning</p>	<p>Säkerställande av rännstenars användbarhet, isbekämpning och regelbunden rengöring (borttagning av sand och skräp)</p>