Helsingin ja Helsingin seudun väestöennuste 2019–2060

Ennuste alueittain 2019–2035

Befolkningsprognos för Helsingfors och Helsingforsregionen 2019–2060

Prognosen områdesvis 2019–2035

Pekka Vuori, Marjo Kaasila

Tilastoja 2020:11

Tiedustelut

Pekka Vuori, p. 09 310 36300
Marjo Kaasila, p. 09 310 36521
etunimi.sukunimi(at)hel.fi

Julkaisija

Helsingin kaupunki, kaupunginkanslia,
kaupunkitutkimus ja -tilastot

Osoite

PL 550, 00099 Helsingin kaupunki
(Siltasaarenkatu 18–20 A)

Puhelin

09 310 36377

Internet

www.hel.fi/kaupunkitieto

Tilaukset, jakelu

p. 09 310 36293
kaupunkitieto.tilaukset@hel.fi

YMPÄRISTÖMERKKI
MILJÖMÄRKT
Painotuote
4041 0949

PEFC
PEFC/02-31-139
PEFC-sertifioitu
Tähän tuotteeseen käytetty puu on peräisin kestävästi hoidetuista metsistä ja valvotuista kohteista
www.pefc.fi

Helsingin kaupunki, kaupunginkanslia,
kaupunkitutkimus ja -tilastot

Helsingin ja Helsingin seudun väestöennuste 2019–2060

Ennuste alueittain 2019–2035

Befolkningsprognos för Helsingfors och Helsingforsregionen 2019–2060

Prognosen områdesvis 2019–2035

Pekka Vuori, Marjo Kaasila

Tilastoja
2020:11

Helsinki

Käännökset
Magnus Gräsbeck

Kuviot
Pekka Vuori, Marjo Kaasila, Nora Kitinmäki

Kartat
Pekka Vuori

Kannen kuva
Visit Finland / Julia Kivelä

Taitto
Nora Kitinmäki

Paino
Next Print Oy, Helsinki 2020

Painettu
ISSN 2489-4303

Verkossa
ISSN 2489-4311

Sisällys

Esipuhe **5**

Förord **6**

Tiivistelmä **7**

Helsingin seudun väestöennuste 8

Alueittainen ennuste 8

Ruotsinkielisten ennuste 8

1 Johdanto **9**

2 Ennusteen taustaa **10**

3 Väestökehityksen viimeaikaisia piirteitä **11**

Väestökehitys Helsingissä ja Helsingin seudulla 11

Muuttoliike muuttoalueittain 14

Muuttoliike äidinkielen mukaan 15

Muuttoliikkeen ikärakenne 17

4 Väestökehitys aluetalouden osana **19**

Väestökehityksen riippuvuudet 19

Muuttoliikkeen ja työmarkkinoiden yhteys 19

Muuttoliike ja suhdannevaihtelut 20

5 Asuntomarkkinat ja väestöennuste **22**

Asuntomarkkinat ja asuntotuotantomahdollisuudet 22

Tonttimaan tarjonta ja asuntotuotannon mahdollisuudet 23

Asumiskysynnän muutokset 24

6 Väestöprojektion aluetaloudelliset oletukset **26**

Koronaepidemian vaikutusten huomiointi ennusteessa 27

7 Väestöprojektion demografiset oletukset **29**

8 Helsingin ja Helsingin seudun väestöprojektiot **30**

Helsinki 30

Helsingin seutu 32

Helsingin väestöprojektio ikäryhmittäin 33

9 Alueittainen väestöennuste 2019–2035 37

Ennustemenetelmä 37

Asuntotuotantoennuste 2020–2035 38

Väestö uustuotannossa 39

Ennusteiden yhdistäminen 40

Ennuste alueittain ja ikäryhmittäin 40

10 Ero Tilastokeskuksessa syksyllä 2019 laadittuun kunnittaiseen väestö-ennusteeseen 2019–2040 46

11 Ruotsinkielisten ennuste – Prognosen för den svenskspråkiga befolkningen 48

Ruotsinkielisten ennuste alueittain: 52

Ruotsinkielisten ennusteen oletukset: 53

11 Prognosen för den svenskspråkiga befolkningen 55

Prognosen områdesvis för de svenskspråkiga: 56

Antagandena i prognosen för de svenskspråkiga: 56

12 Lähteet ja kirjallisuus 57

13 Liitetaulukot (ladattavissa tästä Excel-muodossa) **..... 59**

Esipuhe

Helsingin kaupunki on laatinut omia väestöennusteita 1940-luvulta asti, aluksi satunnaisemmin ja sittemmin vuosittain 1974–1981. Vuosina 1982–2004 ennusteen teko kytkeytyi kaupungin suunnitteluohjeiston laatimisaikatauluun ja se laadittiin joka toinen vuosi. Vuodesta 2005 lähtien ennuste on laadittu jälleen vuosittain.

Tässä raportissa julkaistaan Helsingin seudun ja Helsingin kaupungin uudet väestöennusteet 31.12.2019–2060 taulukkoina sekä Helsingin alueittainen ennuste 31.12.2019–2035. Väestöennuste laadittiin myös ruotsinkielisestä väestöstä. Väestöennusteet on julkaistu palvelujen suunnittelun kannalta merkittävimmistä ikäryhmistä.

Helsingin väestöennuste on laadittu jo vuodesta 1992 alkaen menetelmällä, jossa Helsingin seudulle laaditaan erilaisiin aluetaloudellisiin näkemyksiin perustuvat väestöprojektiot. Siten Helsingin väestöennustevaihtoehdot riippuvat osaltaan seudun kehitysnäkymistä, osaltaan Helsingin tarjolla olevista asuntotuotantomahdollisuuksista. Helsingin osa-alueita koskevaa väestöennustemenetelmää uudistettiin vuonna 2018 siten, että se mahdollistaa aikaisempaa paremmin myös pitemmän aikavälin ennusteiden laatimisen.

Ennustetaulukot ovat ladattavissa Helsingin seudun aluesarjat-tilastotietokannasta internetissä (www.aluesarjat.fi) 1-vuotisikäryhmittäin alle 20-vuotiaista ja 5-vuotisryhmittäin näitä vanhemmista ikäryhmistä. Lisäksi ennustetaulukot ovat ladattavissa csv-muodossa avoimen datan verkkopalvelussa Helsinki Region Infoshare (www.hri.fi) sekä Excel-muodossa Helsingin kaupungin HELMI-intranetissä.

Ennuste on laadittu kaupunginkanslian kaupunkitutkimus ja -tilastot -yksikön, asumisen yksikön sekä kaupunkiympäristön toimialan yhteistyönä. Työryhmään kuuluivat järjestelmäpäällikkö Pekka Vuori, yliaktuaari Marjo Kaasila, suunnitteluinsinööri Timo Meuronen kaupunginkansliasta ja yleiskaavasuunnittelija Jussi Mäkinen Kaupunkiympäristön toimialalta.

Työryhmässä väestöennusteiden laadinnasta vastasivat Pekka Vuori ja Marjo Kaasila. Asuntotuotantoennusteen laadinnasta vastasi suunnittelija Timo Meuronen. Asuntotuotannon ennuste perustuu asumisyksikön hankerekisteriin ja Kaupunkiympäristön toimialan kaavoitustietoihin.

Julkaisun toteuttamisesta ovat vastanneet Pekka Vuori ja Marjo Kaasila. Haluan kiittää lämpimästi kaikkia ennustetyöhön osallistuneita.

Helsingissä syyskuussa 2020

Ari Jaakola
Tilasto- ja tietopalvelupäällikkö

Lisätietoja:
Pekka Vuori, (09) 310 36300
Marjo Kaasila (09) 310 36521

Förord

Allt sedan 1940-talet har Helsingfors stad uppgjort egna befolkningsprognoser, till en början mer sporadiskt, sedan årligen 1974–1981. Åren 1982–2004 var prognosen sammankopplad med den övriga bakgrundsinformationen för stadens planeringsväsende och uppgjordes vartannat år. Sedan år 2005 har prognosen åter uppgjorts varje år.

I föreliggande rapport publiceras i tabellform de nya befolkningsprognoserna för Helsingfors och Helsingforsregionen, också för den svenskspråkiga befolkningen, läget den 31 december 2019–2060, samt en prognos områdesvis för Helsingfors 2019–2035.

Ända sedan 1992 har befolkningsprognosen för Helsingfors uppgjorts enligt en metod som utgår från projektioner baserade på olika uppfattningar om regionens ekonomi. Sålunda beror de olika prognosalternativen på dels regionens ekonomiska utsikter, dels på de möjligheter till bostadsproduktion som står till buds inom själva Helsingfors. Prognosmetoden förnyades i akt och mening år 2018 att kunna producera längre gående prognoser. Uppgifterna om åldersstruktur i tabellerna i föreliggande publikation gäller de åldersgrupper som är betydande för planeringen av service.

Prognostabellerna är ettårsåldersgruppsvis för under 20-åringar och femårsåldersgruppsvis för över 20-åringar. Tabellerna kan laddas ner från Områdesdatabasen för Helsingforsregionen (www.aluesarjat.fi). Dessutom kan prognostabellerna laddas ner i csv-format från öppendatatjänsten Helsinki Region Infoshare (www.hri.fi) samt i Excel-form från Helsingfors stads intranät HELMI.

Prognosen har uppgjorts i samarbete mellan Enheten stadsforskning och statistik samt Enheten boende vid ekonomi- och planeringsavdelning och Stadsmiljösektorn. I arbetsgruppen satt systemchef Pekka Vuori, överaktuarie Marjo Kaasila och planeringsingenjör Timo Meuronen från Stadskansliet samt pol.dr. Seppo Laakso från stadsplaneringsfirman Kaupunkitutkimusta TA Oy.

För uppgörandet av befolkningsprognoserna svarade Pekka Vuori och Marjo Kaasila. Prognosen för bostadsproduktionen, som bygger på ett projektregister vid ekonomi- och planeringsavdelningen och på planläggningsdata från Stadsmiljösektorn, sköttes av Timo Meuronen.

För publikationens utförande har Pekka Vuori och Marjo Kaasila svarat. Jag vill rikta ett varmt tack till alla som deltog i prognosarbetet.

Helsingfors, september 2020

Ari Jaakola
Statistik- och informationstjänstchef

Mera om ämnet:
Pekka Vuori, +358 9 310 36300
Marjo Kaasila (09) 310 36521

Tiivistelmä

Ennusteen perusvaihtoehdon mukaan Helsingin väestö kasvaa nykyisestä 653 835 asukkaasta 700 000 asukkaaseen vuonna 2027. Vuonna 2050 väkiluku on 820 000 ja vuonna 2060 saavutetaan 860 000 asukasta. Helsingin väestö kasvaa siten vuoteen 2036 mennessä 100 000 asukkaalla ja vuoteen 2058 mennessä 200 000 asukkaalla.

Koronaepidemian vuoksi Helsingin kasvu jää tänä vuonna alle 5 000 asukkaan, mutta perusvaihtoehdossa oletetaan jo ensi vuonna kasvun palautuvan lähelle tavanomaista. Vuosina 2021–2030 Helsingin keskimääräiseksi vuosikasvuksi ennustetaan 6 250 asukasta, 0,9 %, kun 2010-luvulla keskimääräinen kasvu oli 7 000 asukasta eli 1,1 % vuodessa.

2030-luvun jälkipuolelta alkaen kasvu hidastuu niin, että 2050-luvulla Helsinki kasvaa 4 500 asukkaalla vuosittain. Kasvun hidastumiseen vaikuttaa etenkin se, että kuolleiden määrän ennustetaan ylittävän syntyneiden määrän 2050-luvulla. Perusvaihtoehdossa ennustetaan myös muuttovoiton pienenevän tulevaisuudessa. Tämä johtuu oletuksesta, jonka mukaan muualta Suomesta Helsingin seudulle tulevien työmarkkinaperäisten muuttojen määrä vähenee muuttoalttiimpien, nuorten aikuisten ikäryhmien pienemisen vuoksi, eikä tässä vaihtoehdossa oleteta ulkomailta muuttavien tätä täysin korvaavan. Helsingin arvioidaan saavan etenkin ennustekauden alkuvuosina enemmän muuttovoittoa työmarkkina-alueen ulkopuolelta kotimaasta tulevista muuttajista kuin ulkomailta muuttavista ulkomaalaisista.

Helsingin ennustetaan menettävän vuosittain 3 000–3 500 asukasta muuttotappiona seudun muihin kuntiin, mikä vastaa 2000–2019 keskimääräistä tasoa.

Syntyvyys on alentunut Suomessa jo 2010-luvun alusta ja viime vuonna syntyi lapsia neljänneksen vähemmän kuin 2010. Helsingissäkin hedelmällisyys on laskenut nopeasti vuodesta 2015 ja kokonaishedelmällisyysluku oli 1,11 vuonna 2019. Koska väestöennusteessa on käytetty syntyvyysoletuksena kolmen edellisen vuoden keskiarvoa, uusissa ennusteissa syntyneiden ja lasten määrät ovat edellistä ennustetta pienempiä.

Kuolleisuuden ennuste perustuu viiden edellisen vuoden ikä- ja sukupuolikohtaisiin kuolemanvaaralukuihin, joita alennetaan samalla menetelmällä kuin Tilastokeskuksen ennusteessa.

0–6-vuotiaita ennustetaan olevan 1 000 nykyistä vähemmän vuosina 2022 ja 2023, ja nykytaso saavutetaan uudestaan vasta vuonna 2026. Peruskoulun ikäluokka, 7–15-vuotiaat, kasvaa 5 500 lapsella vuoteen 2025 mennessä. Tämän jälkeen kasvu pysähtyy, mutta uusi kasvu alkaa 2030-luvun puoliväliin mennessä. Toisen asteen ikäluokan, 16–18-vuotiaiden ennustetaan kasvavan yli 5 000:lla, kolmanneksella seuraavan 10 vuoden aikana.

65–74-vuotiaiden määrä kasvoi 2010-luvulla jyrkästi, mutta nyt ikäluokan kasvu on pysähtynyt, kun suuret ikäluokat vanhenevat. Vastaavasti yli 75-vuotiaiden määrä alkaa kasvaa nopeasti. Jo kymmenessä vuodessa yli 75-vuotiaiden määrä kasvaa 22 000 asukkaalla eli lähes 50 %.

Nopean kasvun vaihtoehdossa Helsingin väestö ylittää 700 000 vuonna 2026. Väkiluku kasvaa 880 000 asukkaaseen vuonna 2050 ja vuonna 2060 väkilukuennuste on 950 000 asukasta.

Hidastuvan kasvun vaihtoehdossa Helsingin väestön ennustetaan kasvavan 700 000 henkeen vuonna 2030 ja 800 000 asukkaaseen päästään vasta vuoteen 2060 mennessä.

Helsingin seudun väestöennuste

Koko Helsingin seudulla (14 kuntaa) oli 1,51 miljoonaa asukasta vuoden 2019 lopussa. Ennusteen **perusvaihtoehdon** mukaan seudun väestö kasvaa kahteen miljoonaan asukkaaseen vuonna 2056. Siten väestön kasvaa 100 000:lla vuoteen 2025 mennessä, 300 000:lla vuoteen 2038 ja 500 000:lla 2050-luvun lopulle mennessä.

Nopeassa vaihtoehdossa seudun väestö kasvaa kahteen miljoonaan asukkaaseen jo vuonna 2050. Vuoteen 2060 mennessä väestöä olisi 2,13 miljoonaa asukasta (muutos 618 000). **Hidastuvan kasvun vaihtoehto** kasvattaisi väestöä 425 000 hengellä, jolloin asukasluku olisi 1,94 miljoonaa vuonna 2060.

Alueittainen ennuste

Osa-alueittainen ennuste laadittiin vuoteen 2035 saakka, ja se perustuu toisaalta oletuksiin nykyisessä asuntokannassa asuvan väestönmuutoksista, toisaalta oletuksiin uusiin asuntoihin tulevasta asukasrakenteesta ja asumisväljyydestä. Asuntoja ennustettiin valmistuvan keskimäärin 6 500 vuodessa.

Väestöennusteen tärkeimmät kasvualueet 2019–2035 ovat suurilla projektialueilla, joista merkittävimmät ovat

- Kalasataman projektialue, johon kuuluu myös Sompasaari, Hanasaari, Hermanninranta ja Kyläsaari, kasvu yhteensä 16 600 asukasta.
- Pasila, johon kuuluu myös alueen pohjoisosassa oleva Maunulanpuiston osa-alueella oleva ns. Postipuiston alue, kasvu 14 500 asukasta.
- Kruunuvuorenranta ja muut Laajasalon rakennettavat alueet. Kasvu yhteensä 12 500 asukasta.
- Jätkäsaari, kasvu 9 300 asukasta.
- Vuosaari, kasvu yhteensä 8 700 asukasta, josta Meri-Rastilan kasvu 5 400 asukasta. Malmin lentokenttä, kasvu 7 900 asukasta.
- Hernesaari, kasvu 6 000 asukasta.
- Lauttasaari, johon kuuluu myös Koivusaari, kasvu 3 900 asukasta.

Ruotsinkielisten ennuste

Ruotsinkielisen väestön määrän ennustetaan olevan 42 000 vuonna 2050, mikä on 5 500 nykyistä enemmän. Väestöosuuden ennakoidaan kuitenkin laskevan nykyisestä 5,6 prosentista 5,2 prosenttiin.

Varhaiskasvatusikäisten lasten määrä vähenee hieman lähivuosina, mutta palaa nykytasolle 2020-luvun lopulla. Peruskouluikäisten lasten määrän kasvu saavuttaa huippunsa 2024 mennessä ja toisen asteen ikäluokka kasvaa 2030-luvulle saakka.

Yli 75-vuotiaita ruotsinkielisiä on nyt 4 300. Heidän määränsä kasvaa vuoteen 2025 mennessä 700 asukkaalla ja eikä tämän jälkeen ikäluokan ennusteta kasvavan lähivuosikymmeninä.

Ruotsinkielisten määrän ennustetaan kasvavan erityisesti Keskisessä, Eteläisessä ja Kaakkoisessa suurpiirissä.

1 Johdanto

Kaupungin palvelut tuotetaan pääasiassa asukkaille. Asukkaat myös tuottavat kunnallisveron ja palvelumaksujen kautta suurimman osan kaupungin tuloista. Näin ollen väestön määrä, rakenne ja alueellinen sijoittuminen nyt ja tulevaisuudessa ovat kaupungin hallinnon, suunnittelun ja palveluiden tuottamisen keskeisintä tietopohjaa.

Suomessa on hyvin toimiva ja laadukas väestötietojärjestelmä, jonka avulla asukkaiden määrästä ja perusominaisuuksista voidaan tuottaa luotettavia tilastoja ja monipuolisia analyyseja. Kaupungin talouden, palveluiden ja maankäytön suunnittelu edellyttävät nykytilanteen lisäksi perusteltuja arvioita siitä, miten väestön määrä ja rakenne kehittyvät tulevaisuudessa. Tätä varten Helsingissä laaditaan joka vuosi koko kaupungin ja koko Helsingin seudun pitkän aikavälin ennuste sekä lyhemmän aikavälin alueittainen väestöennuste. Tänä vuonna koko kaupungin ja seudun ennuste laadittiin kaudelle 31.12.2019–2060. Koska alueittaistenkin palvelujen suunnittelussa tarvitaan pitkälle ulottuvaa näkemystä alueiden väestökehityksestä, osa-alueittaista ennustemenetelmää on kehitetty niin, että sillä on nyt voitu laatia ennuste edelleen viime vuotta pitemmälle aikavälille 16 vuodeksi. Tätä varten Kaupunkiympäristön toimialan kaavoitusyksikön ja kaupunginkanslian asumisyksikön yhteistyönä laadittiin vuoteen 2035 ulottuva asuntotuotantoennuste.

Palvelu- ja perusrakenneinvestoinneissa sekä maankäytön suunnittelussa näkökulma ulottuu väistämättä pitemmälle, jopa vuosikymmenien päähän. Väestökehityksen taustalla vaikuttavat monimutkaiset taloudelliset ja demografiset prosessit, joiden kehityksen ennustaminen on epävarmaa lyhyelläkin ajalla, puhumattakaan vuosista ja vuosikymmenistä. Näin ollen väestöennusteisiin liittyy erittäin paljon epävarmuutta. Silti väestökehityksen arvioiminen pitkän ajan päähän on erehtymisen riskin uhallakin perusteltua, sillä vaihtoehtona on, että päätöksiä pitkävaikutteisista investoinneista ja kaavoitusratkaisuista tehtäisiin pelkästään nykytilannetta koskevan tiedon perusteella. Tästä syystä Helsingin väestöennusteisiin on liittynyt myös pitemmän aikavälin väestökehitysvaihtoehtojen analyysi.

2 Ennusteen taustaa

Raportissa esitellään keskeiset tulokset kesällä 2020 laadituista Helsingin ja Helsingin seudun väestöprojektioista, jotka ulottuvat vuoteen 2060 asti.

Väestöprojektiolla tarkoitetaan erityisellä laskentamallilla laadittavaa ja tehtyihin oletuksiin perustuvaa laskelmaa, joka kuvaa tulevaa väestökehitystä siinä tapauksessa, että tehdyt oletukset toteutuvat. Suunnittelukäyttöön valittua väestöprojektiota nimitetään tässä raportissa *ennusteeksi*.

Helsingin ja Helsingin seudun väestökehityksestä laadittiin kolme vaihtoehtoista projektiota: *perusvaihtoehto, hidastuvan kasvun vaihtoehto* ja *nopea vaihtoehto*. Vaihtoehdot perustuvat erilaiseen näkemykseen Helsingin seudun aluetalouden kehityksestä sekä Helsingin kaupungin alueella tarjolla olevista ja rakennettavista asuntotuotantomahdollisuuksista. Lisäksi hidastuvan kasvun vaihtoehdossa käytettiin matalampaa syntyvyysoletusta. Projektioiden perusvaihto vuoteen 2035 asti valittiin Helsingin koko kaupungin väestöennusteeksi, joka toimii pohjana Helsingin kaupungin alueelliselle väestöennusteelle.

Helsingin seudulla tarkoitetaan 14 kunnan muodostamaa aluetta, johon kuuluvat pääkaupunkiseudun kunnat Helsinki, Espoo, Kauniainen ja Vantaa sekä kehyskunnat Hyvinkää, Järvenpää, Kerava, Kirkkonummi, Mäntsälä, Nurmijärvi, Pornainen, Sipoo, Tuusula ja Vihti. *Helsingin ulommalla työmarkkinavyöhykkeellä* tarkoitetaan Helsingin seudun ulkopuolista osaa Uudenmaan maakunnasta sekä Kanta-Hämeen ja Päijät-Hämeen maakuntia. *Ulkomaalaisten muutolla* tarkoitetaan ulkomaan kansalaisten muuttoa ulkomaiden sekä Helsingin / Helsingin seudun välillä. *Muu kotimainen muutto* sisältää muun maassamuuton sekä Suomen kansalaisten ulkomaisen muuton. Ennusteessa käytetty muuttoliikkeen jaottelu poikkeaa väestönmuutostilastoissa yleisesti käytetystä jaosta: ”kuntien välinen muutto” / ”maahan- ja maastamuutto”.

3 Väestökehityksen viimeaikaisia piirteitä

Väestökehitys Helsingissä ja Helsingin seudulla

Helsingin väestö kasvoi 5 793 asukkaalla vuonna 2019, mikä oli 1 000 enemmän kuin edellisvuonna. Vuosina 2012–2017 Helsingin väestö kasvoi kuitenkin keskimäärin 8 000 hengellä vuodessa, nopeammin kuin kertaakaan 1960-luvun alun jälkeen. Siten Helsingin kasvu on selvästi hidastunut. Väestökehitys on vaihdellut voimakkaasti talouden suhdanteiden, asuntomarkkinoiden sekä maahanmuuttoon vaikuttaneiden muutosten vuoksi. Erityisen suuria vaihtelut ovat muuttoliikkeessä. Vuosituhannen vaihteen jälkeen nettomuutto on vaihdellut 1 500 hengen muuttotappiosta yli 7 000 hengen muuttovoittoon. Vuonna 2019 muuttovoittoa kertyi noin 4 643 henkeä, 900 enemmän kuin vuonna 2018. Muuttoon verrattuna luonnollinen väestönkasvu on ollut vakaata ja kuluvalla vuosikymmenellä loivasti kasvavaa vuoteen 2015 saakka, jonka jälkeen syntyvyys alkoi laskea. Vuonna 2019 syntyneiden enemmyys oli 1 200 henkeä, viidennes väestönkasvusta. Syntyneiden määrä pysyi Helsingissä pitkään hyvin vakaana, ja vuosina 2008–2015 syntyneiden määrä nousi vuosittain. Vuonna 2016 syntyneiden määrä alkoi kuitenkin laskea ja vuonna 2019 syntyi jo 684 lasta, 10 prosenttia vähemmän kuin 2015, vaikka hedelmällisessä iässä olevien naisten määrä kasvoi samaan aikaan viisi prosenttia. Koko maassa syntyvyyden aleneminen on ollut suhteellisesti Helsinkiä vielä nopeampaa. Kuolleiden määrässä vuosittaiset vaihtelut ovat olleet hyvin vähäisiä.

Helsingin vuosittaisiin väestökehityksen vaihteluihin vaikuttaa myös tietymättömissä olevien kunnan asukkaiden poisto kunnan asukasluvusta. Viime vuonna näitä poistoja tehtiin 1 000 asukasta. Poistetut ovat pääsääntöisesti ulkomaille muuttaneita ulkomaan kansalaisia, jotka eivät lähtiessään ole tehneet muuttoilmoitusta, ja siksi heitä voidaan poistaa kunnan asukasluvusta vasta usean vuoden määräajan kuluttua.

Kuvio 1. Väestönmuutos ja sen osatekijät Helsingissä 1980–2019 (Sipoosta ja Vantaasta Helsinkiin liitetyn alueen väestö ei mukana muutoksessa)

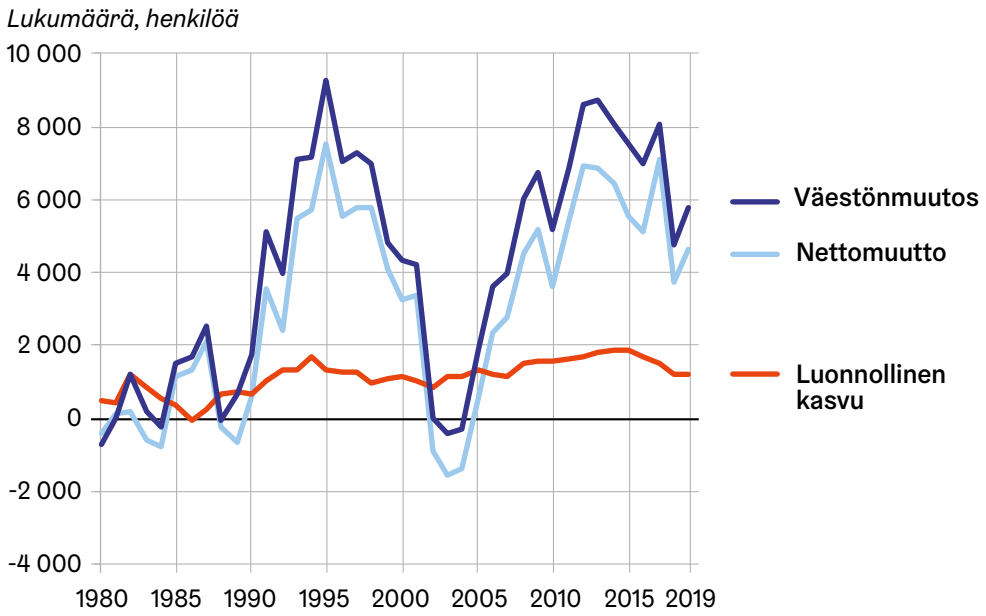

Kuvio 2. Syntyneet ja kuolleet Helsingissä 1980–2019

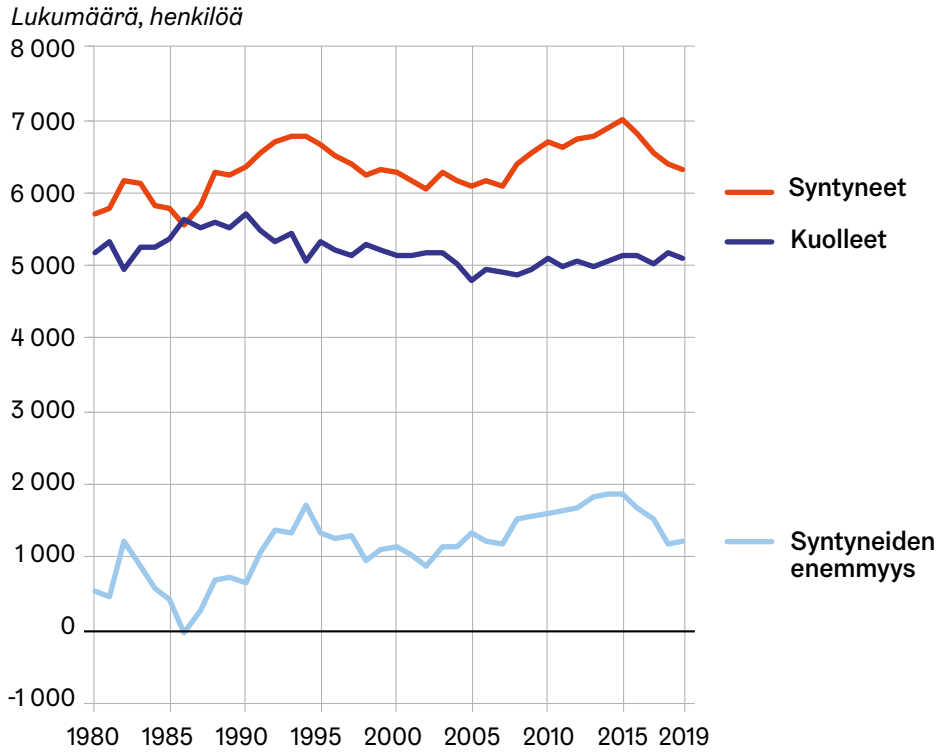

Koko Helsingin seudulla (14 kuntaa) väestö kasvoi viime vuonna 19 429 asukkaalla, enemmän kuin kertaakaan vuoden 1968 jälkeen. Kasvu oli 2 700 henkeä edellisvuotta suurempi ja 1 350 suurempi kuin vuosien 2012–2017 keskiarvo. Seudun muuttovoitto oli viime vuonna suurin vuosikymmeniin, 15 400. Koko vuosikymmenen keskiarvo oli vajaa 12 000 asukasta. Toisin kuin Helsingissä, koko Helsingin seudun tasolla luonnollinen väestönkasvu on laskenut jo vuodesta 2009, koska syntyneiden määrä vähenee nyt nopeasti ja kuolleiden määrä kasvaa. Syntyneiden enemmyys kuolleisiin nähden oli 3 950 henkeä vuonna 2019, mikä on enää puolet 2008 huippuvuodesta. Seudun väestönkasvun suurten vaihteluiden tärkein lähde on Helsinki ja erityisesti sen voimakkaasti vaihteleva muuttoliike. Helsinkiin verrattuna Espoon, Vantaan ja kehyskuntien väestönmuutosten vaihtelut ovat olleet pienempiä, vaikka niidenkin vuosittainen nettomuutto vaihtelee tuntuvasti. Vuosina 2016–2019 Espoon ja Vantaan yhteenlaskettu väestönkasvu on ollut aikaisempaa nopeampaa.

Ulkomaalaisten nettomuutto ulkomailta väheni vuosina 2015–2018, mikä johtui ennen kaikkea Virosta saadun muuttovoiton kääntyminen lähes negatiiviseksi. Toisaalta vuosina 2016–2017 seudun saamasta muuttovoitosta osa selittyy sillä, että vuonna 2015 maahan tuli huomattavasti aikaisempaa enemmän turvapaikanhakijoita, jotka ovat oleskeluluvan saatuaan kirjautuneet seudun kuntiin asukkaiksi ja usein myös muuttaneet tänne muualta Suomesta.

Helsingin seudun ja erityisesti Helsingin muuttovoittoon vaikuttivat alentavasti maasta aikaisemmin poismuuttaneiksi todettujen ulkomaan kansalaisten poistaminen väestötilastosta.

Kuvio 3. Väestönmuutos alueittain Helsingin seudulla 1990–2019
(Sipoosta ja Vantaasta Helsinkiin liitetyn alueen väestö ei mukana Helsingin eikä kehysalueen muutoksessa)

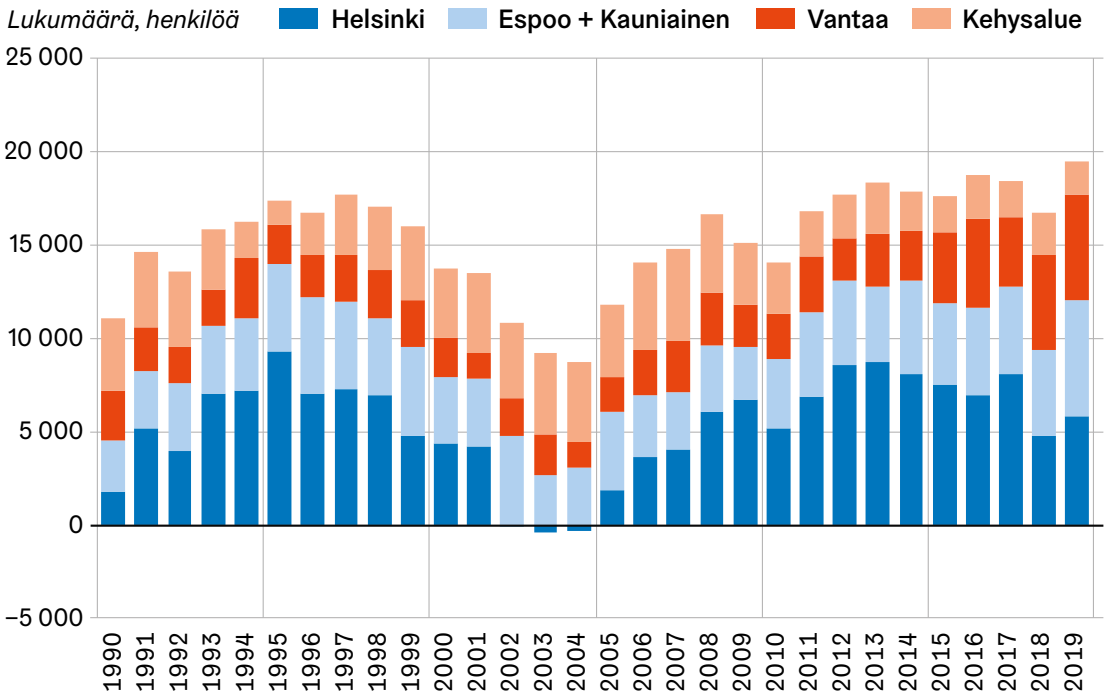

Kuvio 4. Väestönmuutoksen osatekijät Helsingin seudulla 1980–2019

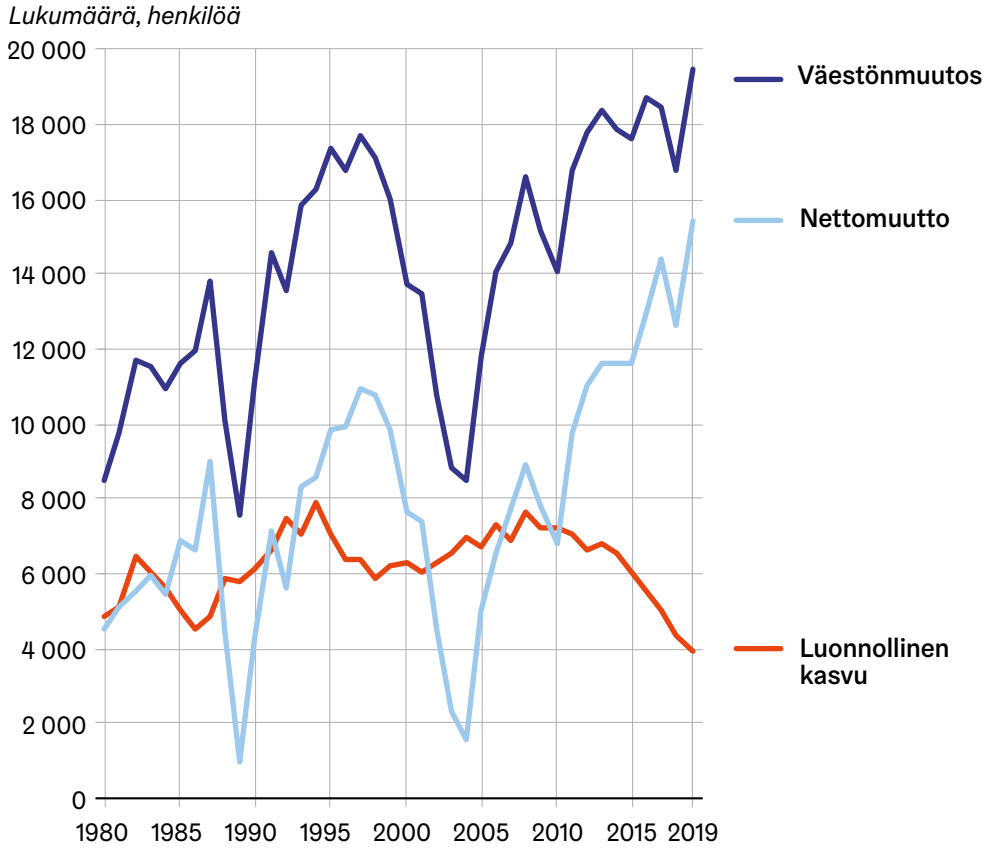

Muuttoliike muuttoalueittain

Helsingin nettomuutto vuoteen 2019 mennessä on seuraavassa kuviossa jaettu osiin muuttoalueen mukaan. Nettomuutto on kehittynyt hyvin eri tavoin muuttoalueittain tarkasteltuna. **Helsingin seudun sisäisessä muutossa** Helsingin muuttotappio muualle seudulle kääntyi kasvuun vuonna 2014 ja tappio oli -3 824 henkeä vuonna 2019, oltuaan pienimmillään -370 vuonna 2013. Tätä ennen seudun sisäinen muuttotappio supistui vuodesta 2008 alkaen, jota ennen jaksolla 2002–2007 se oli -4 000 – -5 000 henkeä vuosittain. Helsingin muuttotappion vaihtelut seudun sisäisessä muutossa ovat olleet merkittävin muuttuva osatekijä Helsingin väestökasvussa viime vuosina.

Helsingin muu kotimainen muuttovoitto Muualta Suomesta muuttaa Helsinkiin pääasiassa nuoria aikuisia, joista Helsinki saa muuttovoittoa. Muu kotimainen muuttoliike on vahvasti sidoksissa työmarkkinoihin. Vuonna 2017 muusta Suomesta muuttajissa oli mukana paljon vuonna 2015 maahan tulleita turvapaikanhakijoita, jotka olivat saaneet oleskeluluvan.

Ulkomaalaisten muutto (tässä yhteydessä ulkomaan kansalaisten maahan- tai maastamuutto) on vaikuttanut merkittävästi Helsingin väestökehitykseen 2000-luvulla. Ulkomaalaisten muuttovoitto kasvoi voimakkaasti viime vuosikymmenen puolivälissä ja on sen jälkeen ollut väestönkasvun yksi merkittävimmistä osatekijöistä. Ulkomaalaisten muuttovoitto oli vuonna 2019 lähes 3 500 henkeä oltuaan enimmillään noin 4 300 vuonna 2012.

Kuvio 5. Helsingin nettomuutto muuttoalueittain 2000–2019

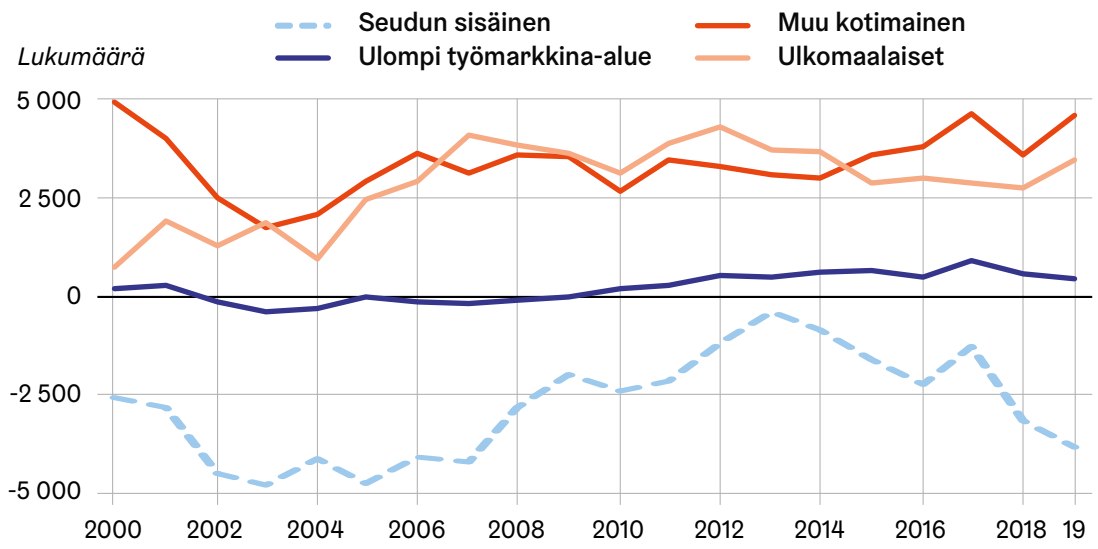

Helsingin seudun nettomuutossa näkyvät osin samat kehityssuunnat kuin Helsingissä. Viime vuonna muuttovoitto kasvoi 1 850 hengellä muusta Suomesta, viimeksi näin suuri muuttovoitto saatiin 2000-luvun alussa. Huomattavaa on, että seudun muuttotappio muulle Uudellemaalle ja lähimaakuntiin on kääntynyt muuttovoitoksi 2014 alkaen.

Ulkomaalaisten nettomuutto ulkomailta kasvoi sekin edellisvuodesta ja oli 7 750 asukasta, eli edelleen huomattavasti suurempaa kuin viime vuosikymmenellä.

Kuvio 6. Helsingin seudun nettomuutto muuttoalueittain 2000–2019

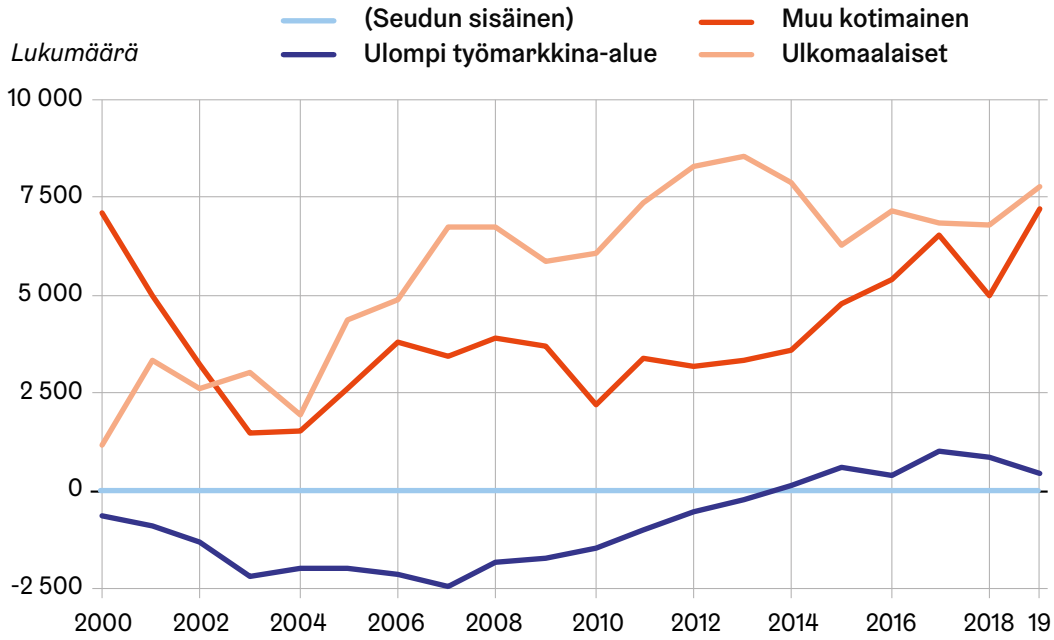

Muuttoliike äidinkielen mukaan

Muuttoalueiden rinnalla muuttoliikettä voidaan tarkastella äidinkielen suhteen. Kielisyys on henkilön lähes pysyvä ominaisuus ja kuvaa maahanmuuttajataustaa paremmin kuin kansalaisuus, joka muuttuu kansalaisuuden vaihtumisten vuoksi. Helsinkiin ja Helsingin seudulle muuttaa vieraskielistä väestöä paitsi suoraan ulkomailta myös varsin paljon muualta Suomesta. Helsingin seudun saamasta vieraskielisten muuttovoitosta vuosina 2017 ja 2018 lähes 40 % tuli muusta Suomesta. Vuosina 2010–2016 Helsingistä muutti noin 500 vieraskielisiä enemmän seudun muihin kuntiin kuin näistä kunnista Helsinkiin. Poikkeusvuoden 2017 jälkeen viime vuonna vieraskielisten muuttotappio seudulle oli jo lähes 1 500 asukasta.

Vieraskielisen väestön nettomuutto on ollut positiivista Helsingissä koko 2000-luvun ajan, ja se on ollut aikaisempaa korkeammalla tasolla vuosina 2011–2016. Helsingissä vieraskielisten osuus muuttovoitosta oli 68 % vuonna 2018.

Kuvio 7. Nettomuutto äidinkielen mukaan Helsingissä 2000–2019

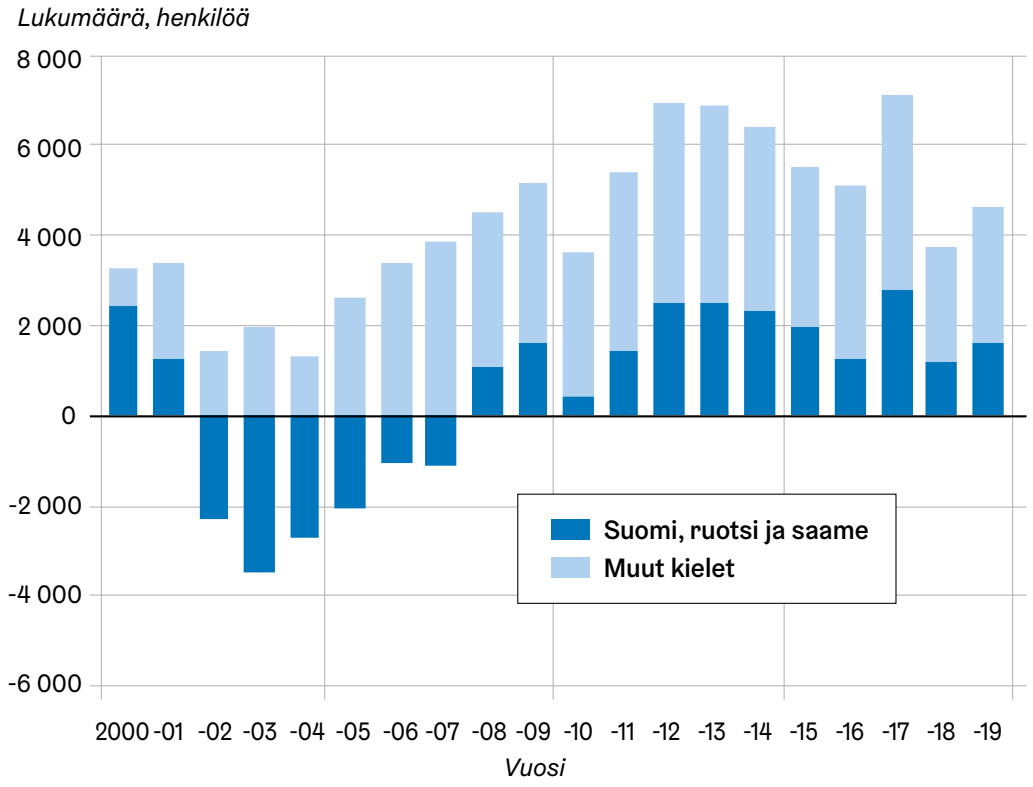

Kuvio 8. Nettomuutto äidinkielen mukaan Helsingin seudulla 2000–2019

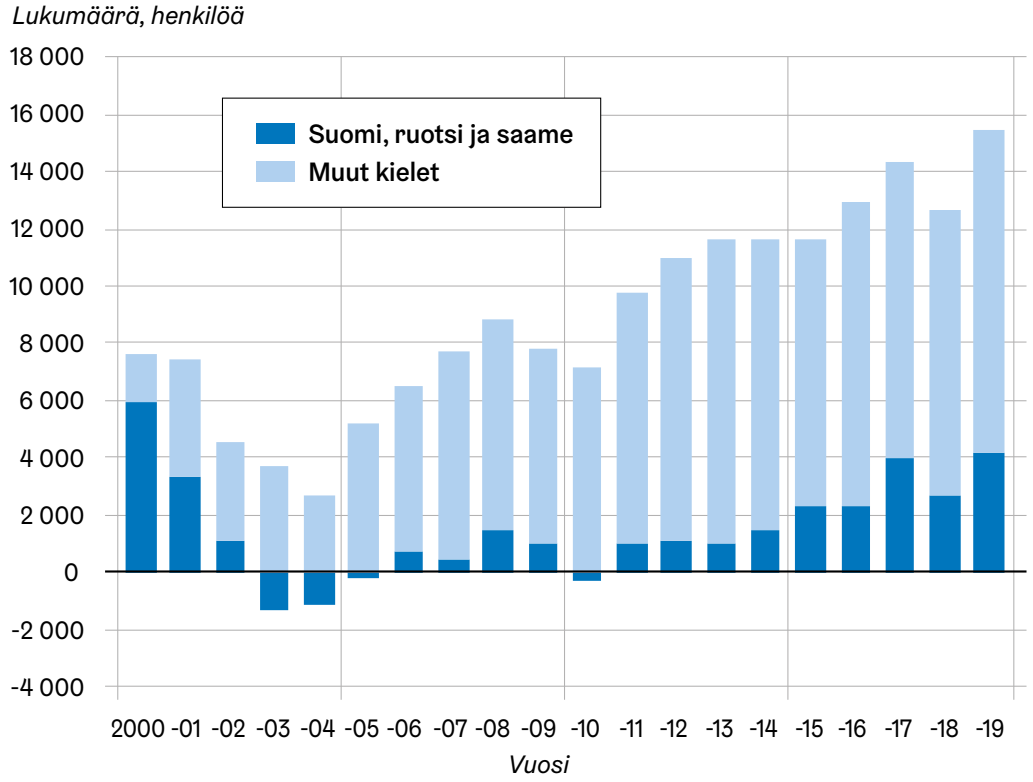

Muuttoliikkeen ikärakenne

Vaikka muuttoliikkeen kokonaismäärä ja erityisesti nettomuuton määrä vaihtelee vuosittain kaikissa muuttosuunnissa, muuton ikärakenne pysyy vuodesta toiseen varsin samanlaisena.

Lähtömuutto Helsingistä seudun muihin kuntiin painottuu 20–35-vuotiaisiin aikuisiin sekä pieniin lapsiin. Lähtijöiden määrä on kasvanut viime vuosina. Tulomuutossa 18–27-vuotiaiden osuus on erittäin korkea huipun ollessa 20–25-vuotiaissa. Vaikka sekä lähtö- että tulomuuton määrä on 2000-luvulla vaihdellut voimakkaasti, muuttajien ikäjakaumassa on ollut vain vähäisiä muutoksia. Erityisesti lasten ja alle 20-vuotiaiden nuorten osuus muuttajista on pysynyt lähes vakiona. Toisin sanoen, seudun sisäisen muuton vilkastuessa tai hiljentyessä, yleensä asuntomarkkinoihin liittyvien tekijöiden vuoksi, muutos kohdistuu suhteellisen tasaisesti ja samassa suhteessa kaikkiin ikäryhmiin. Viime vuosina on kuitenkin näkyvissä 20–21-vuotiaiden tulomuuton osuuksissa huipun laskua edellisiin jaksoihin verrattuna, joka voi liittyä nuorten aikuisten ikäluokkien pienenemiseen tai mahdollisesti nuoret ovat löytäneet ensiasuntonsa useammin omista kunnistaan.

Sama johtopäätös muuttajien ikäjakauman vakaudesta koskee myös muuta kotimaista muuttoa sekä ulkomaista muuttoa. Tosin ulkomaisessa muutossa muuttajien ikäjakauman muutokset ovat suurempia, mutta syynä on muuttajien pienempi lukumäärä, joka saa aikaan enemmän satunnaisvaihtelua. Ulkomaan kansalaisten muuttajien ikärakenne on sekä tulomuutoissa että etenkin lähtömuutoissa jonkin verran vanhentunut 2010-luvun lopulla.

Kuvio 9. Seudullinen muuttoliike. Muutot Helsinkiin muulta seudulta ja Helsingistä seudulle. Muuttajien ikäjakauma 2014–2019

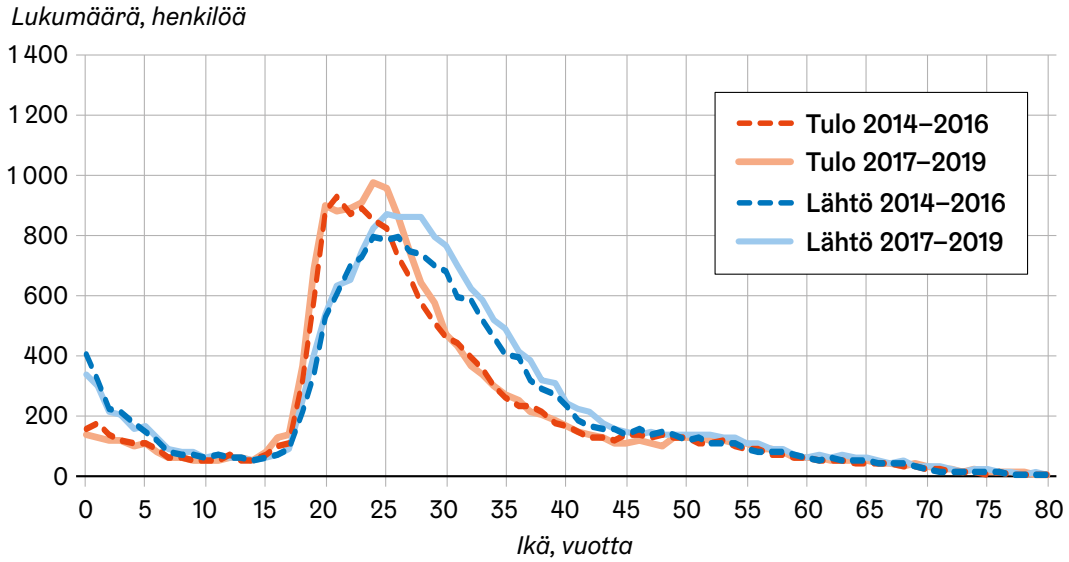

Kuvio 10. Muutot Helsingin ja seudun ulkopuolisen Suomen välillä eli ns. työperäinen muuttoliike, muuttajien ikäjakauma 2014–2019

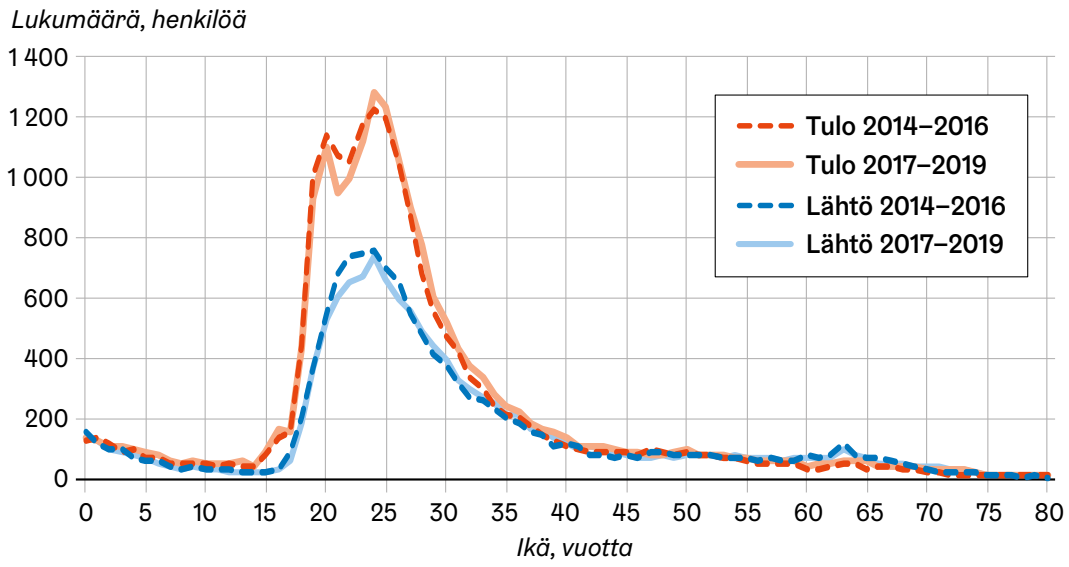

Kuvio 11. Ulkomaalaisten muutot ulkomailta Helsinkiin ja Helsingistä ulkomaille, muuttajien ikäjakauma 2014–2019

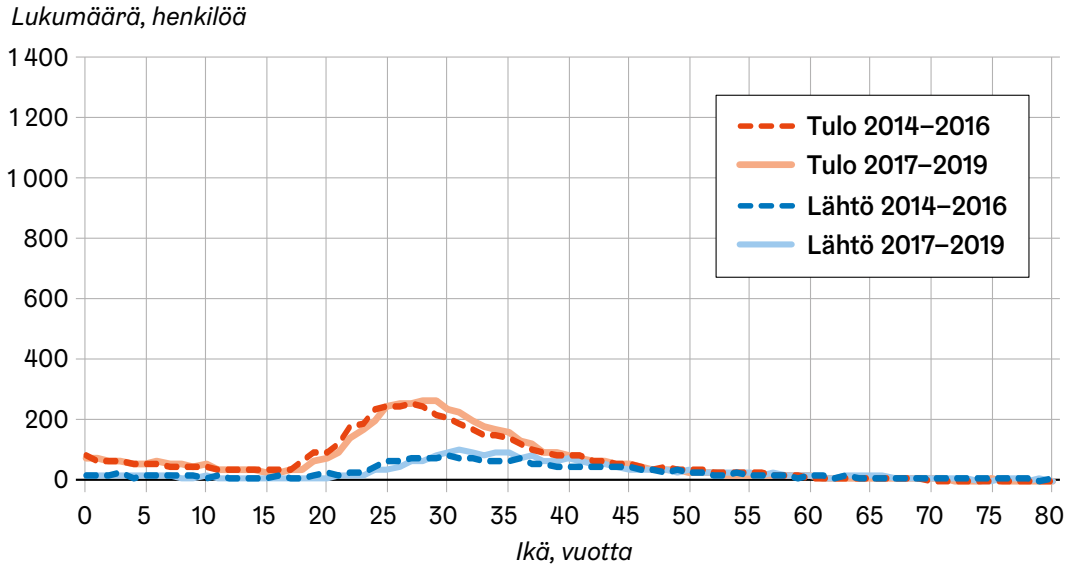

4 Väestökehitys aluetalouden osana

Väestökehityksen riippuvuudet

Aluetaloudella on keskeinen rooli koko seudun, mutta myös yksittäisten kuntien väestökehityksessä. Aluetalouden muutokset välittyvät väestökehitykseen ennen kaikkea alueiden välisen muuttoliikkeen kautta. Kansainvälinen ja valtakunnallinen talouskehitys (vientikysyntä, kotimainen kysyntä, rahoitusmarkkinat ym.) sekä seudun vetovoima ja kilpailukyky suhteessa muihin alueisiin (osatekijöitä mm. perusrakenne, kustannustaso, palvelutaso, asuntojen tarjonta ja hinnat, työmarkkinat ja palkkataso) vaikuttavat oleellisesti yritysten sijoittumiseen alueelle, investointeihin ja viime kädessä tuotannon määrään. Kansainvälisiin ja valtakunnallisiin tekijöihin liittyy lyhyelläkin ajalla voimakkaita suhdannevaihteluita, kun taas seudun kilpailukykyyn ja vetovoimaan liittyvät tekijät muuttuvat yleensä hitaasti ja vaikuttavat ennen kaikkea pitkällä aikavälillä.

Tuotanto ja sen vaihtelut määräävät pitkälti työvoiman kysyntää, joka yhdessä kantaväestön työvoiman tarjonnan kanssa heijastuu muuttoliikkeeseen sekä sen ohella seudulle ulkopuolelta suuntautuvaan työssäkäyntiin eli pendelöintiin. Yrityslähtöisten kysyntätekijöiden ohella asuntojen tarjonta vaikuttaa oleellisesti muuttoliikkeen toteutumiseen. Asuntojen saatavuus, laatu ja ominaisuudet sekä asunalueiden saavutettavuus ja palvelutaso ovat vetovoimatekijöitä, asuntojen hinta- ja vuokrataso toimivat rajoitteina. Asuntojen tarjonnalla on vaikutusta myös pendelöintiin, sillä Helsingin seudulla asuminen on osalle työllisistä vaihtoehto seudun ulkopuolella asumiselle ja sieltä käsin työssäkäynnille. Asuntojen tarjonnan taustalla vaikuttaa tonttitarjonta uustuotannon tärkeimpänä edellytyksenä.

Muuttoliikkeen ja työmarkkinoiden yhteys

Muuttoliikkeen voimakkaat vaihtelut ovat yhteydessä seudun työmarkkinoihin. Koko Helsingin seudun tasolla työpaikkojen, työllisten määrän, työikäisen väestön sekä nettomuuton välillä on erittäin vahva keskinäinen riippuvuus. Tämä käy havainnollisesti ilmi seuraavasta kuviosta, jossa on esitetty työpaikkojen muutos sekä kumulatiivinen nettomuutto vuodesta 1971 vuoteen 2019. Kuluneiden 49 vuoden aikana nettomuuton suoraan aikaansaama väestönkasvu on ollut noin 352 000 henkeä ja työpaikkakasvu noin 346 000 eli aivan yhtä paljon. Työpaikkojen määrän vuosittaiset vaihtelut ovat olleet erittäin suuria verrattuna nettomuuton vaihteluihin, jotka nekin ovat olleet merkittäviä. Ajoittain trendit ovat erkaantuneet, mutta jonkin ajan kuluttua taas lähentyneet toisiaan, sillä pitkäaikainen työpaikkakasvu edellyttää vastaavaa työvoiman tarjonnan lisäystä ja toisaalta muuttovoitto hiipuu ilman työpaikkakasvun aikaansaamaa vetovoimaa. Kansainvälisestä finanssikriisistä alkaneen taantuman aikana vuosina 2009–2014 Helsingin seudun työpaikkakasvu oli väestönkasvua hitaampaa.

Työmarkkinoiden ja muuttoliikkeen keskinäinen riippuvuus ei perustu siihen, että yksilötason muuttopäätökset olisivat aina välittömässä yhteydessä työnhakuun tai työpaikan saantiin. Monien tutkimusten mukaan yksilötason muuttopäätöksissä ihmissuhteisiin, opiskeluun ja ympäristön vaihtamisen haluun liittyvät syyt ovat yleisiä välittömästi työmarkkinoihin liittyvien tekijöiden rinnalla. Kuitenkin pitemmän ajan kuluessa työmahdollisuudet vaikuttavat merkittävästi siihen, jäävätkö opintojen tai ihmissuhteiden vuoksi aikaisemmin alueelle muuttaneet ihmiset sinne vai muuttavatko takaisin lähtöalueelleen tai edelleen muualle. Tämä koskee sekä maassamuuttoa että maahanmuuttoa.

Seudullisten työmarkkinoiden muutokset heijastuvat voimakkaasti erityisesti Helsinkiin, koska Helsinki on seudun suurin työpaikka- ja opiskelukeskittymä sekä työmarkkina-alueen ulkopuolelta – kotimaasta ja ulkomailta – muuttavien pääasiallinen sijoittumisalue.

Kuvio 12. Työpaikkojen muutos ja nettomuutto kumulatiivisesti Helsingin seudulla 1971–2019

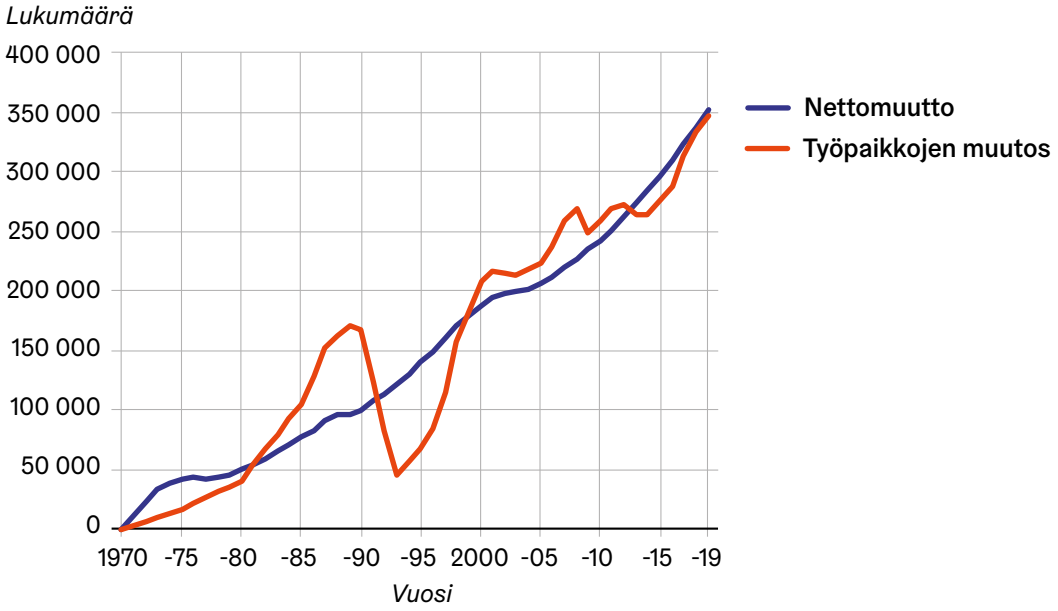

Muuttoliike ja suhdannevaihtelut

Helsingin seutu kärsi pitkään finanssikriisin aiheuttamasta talouden taantumasta, mutta seudun talous kääntyi lopulta selvään kasvuun vuonna 2015. Sekä tuotannon että työllisyyden suhteen Helsingin seutu toipui taantumasta aikaisemmin ja voimakkaammin kuin muu Suomi. Tämä vaikutti selvästi Helsingin seudun ja muun maan väliseen maassamuuttoon. Helsingin seudun tuotannon kasvu jatkui vahvana vuoden 2019 aikana ja vielä alkuvuonna 2020.

Korona-viruksen vuoksi säädetyt rajoitustoimet kuitenkin pysäyttivät sekä Suomessa että koko maailmassa talouskasvun. Nopeasti kasvanut työttömyys ja lomautukset osuivat suuriin kaupunkeihin suhteellisesti vaikeampana kuin muuhun maahan. Kuntaliiton konsulttitoimisto MDI:ltä tilaamassa selvityksessä kuvataan, kuinka rajoitukset käytännössä pysäyttivät kaupungeille tyypilliset palveluelinkeinot. Elämyspalvelut, tapahtumateollisuus, hotelli- ja ravintolatoiminta sekä lentoliikenne kokivat nopean romahduksen, samoin monet erikoiskaupan alat ovat kokeneet kovia. Suurimmissa kaupungeissa voidaan puhua jopa suurtyöttömyydestä, joka kohdistuu erityisesti palvelusektoriin. (Kuntaliitto 2020)

Tilastokeskuksen haastattelututkimuksena toteutetun työvoimatutkimuksen mukaan työpaikkojen määrä alkoi vähetä jo viime vuonna muualla Suomessa, kun taas Helsingin seudulla vielä 2020 ensimmäisellä neljänneksellä työpaikkojen määrä kasvoi. Helsingin seutu saikin tammi–helmikuussa muuttovoittoa jopa edellisvuotta enemmän, mutta maalis–heinäkuussa kotimaasta saatu muuttovoitto oli enää reilu neljännes vuonna 2019 vastaavana aikana saadusta muuttovoitosta. Koska saman suuntainen kehitys oli tyypillistä muillekin yliopistopaikkakunnille, voidaan päätellä, että myös etäopiskeluun siirtyminen oli osaltaan vaikuttamassa kehitykseen.

Kuvio 13. Työpaikkamäärän vuosimuutos (%) Helsingin seudulla ja muussa Suomessa neljännesvuosittain 2008/I – 2020/II

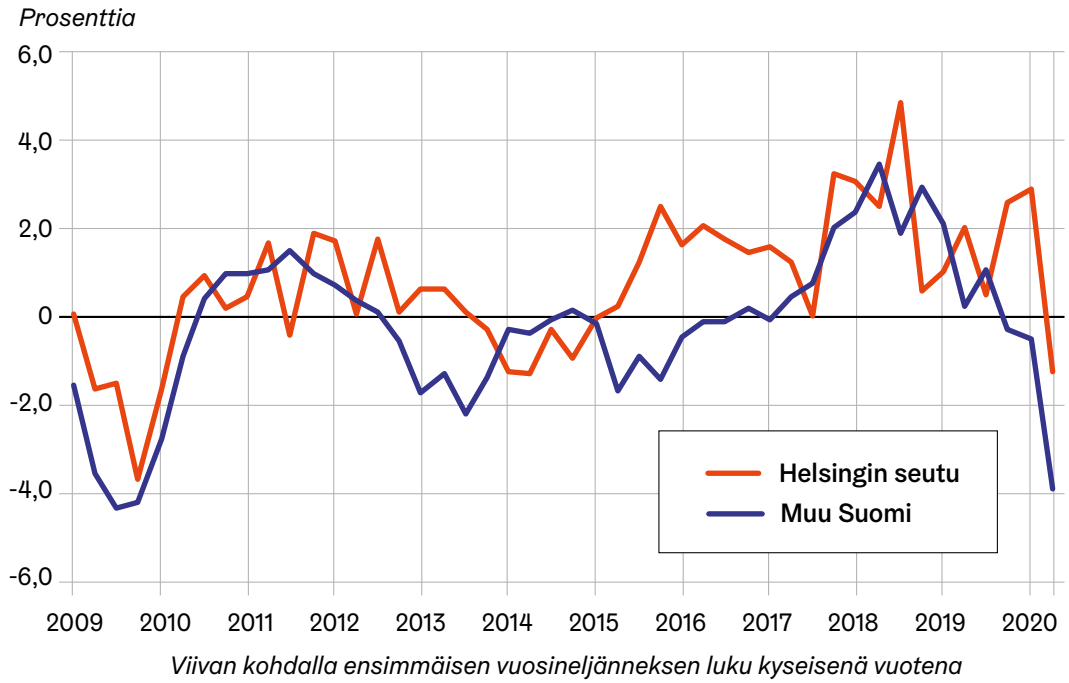

5 Asuntomarkkinat ja väestöennuste

Asuntomarkkinat ja asuntotuotantomahdollisuudet

Asuntomarkkinat vaikuttavat koko seudun tasolla aluetalouden ja väestön kehitykseen, koska asuntojen tarjonta on yksi koko seudun kilpailu- ja vetovoimatekijä ja toisaalta asuntojen hinta- ja vuokrataso vaikuttaa rajoitteena tulomuuttoon. Vielä suurempi merkitys asuntomarkkinoilla on seudun sisäiseen väestökehitykseen, jossa seudun sisäinen muuttoliike toimii pääasiallisena sopeutumismekanismina asuntojen tarjonnan alueellisille eroille. Seudullisilla asuntomarkkinoilla asuntojen tarjonta pohjautuu pääosin olemassa olevaan asuntokantaan, joka jakautuu segmentteihin omistus- ja vuokra-asumisen, talotyypin, sijainnin ja lukuisten muiden tekijöiden suhteen. Asuntojen uustuotanto määräytyy viime kädessä rakennuttajien tuotantopäätösten kautta. Niihin vaikuttavat vanhojen asuntojen hinnat ja vuokrat, joiden perusteella rakennuttajat arvioivat valmistuvista asunnoista saatavaa tuloa. Kustannuspuolella vaikuttavat rakennuskustannukset, maan hankintakustannukset ja sen taustalla yhteiskunnalliset päätökset, kuten kuntien halukkuus ja mahdollisuudet kaavoittaa maata asuntotuotannolle sekä toteuttaa muut edellytykset, kuten liikenneyhteydet ja paikalliset palvelut. Myös yksittäisten kotitalouksien omakotitalojen rakentamispäätöksiin vaikuttavat suurelta osin samat asiat. Näiden lisäksi asuntotuotantoon vaikuttaa myös yhteiskunnan tuki asuntotuotannolle siihen liittyvine ohjauksineen.

Uustuotannon määrä suhteessa koko asuntokantaan oli 2010-luvulla Helsingin seudulla keskimäärin 1,8 % vuodessa. Tästä syystä asuntojen tarjonta sopeutuu hitaasti asumisen kysynnän muutoksiin. Asuntotuotanto pystyy vasta melko pitkällä ajalla vaikuttamaan merkittävästi asuntojen tarjontaan. Koko Helsingin seudulla on valmistunut tällä vuosikymmenellä keskimäärin noin 12 500 asuntoa vuodessa, josta Helsingissä noin 4 500 asuntoa. Vuosina 2005–2010 seudun asuntotuotanto oli ennätyksellisen matalalla tasolla, vain reilut 8 000 asuntoa vuodessa, kun taas vuosina 2017–2019 valmistui keskimäärin 16 300 asuntoa.

Helsingissä on valmistunut keskimäärin 5 200 asuntoa vuosina 2016–2019, mikä ylittää vuosien 2000–2010 keskimääräisen tason kolmanneksella pinta-alallakin mitattuna. Viime vuosina uusista asunnoista vajaa 10 % on tuotettu käyttötarkoituksen muutoksella.

Helsingin osuus oli vuonna 2012 lähes puolet koko seudun asuntotuotannosta. Osuus on sen jälkeen laskenut ja on ollut viime vuosina kolmannes. Kuluvan vuosikymmenen alussa vahvistunut kaupunkimaisen asumisen kysynnän kasvu vaikuttaa selvästi Helsingin asuntotuotannon kokonaisuuteen. Kysyntään voidaan myös vastata kantakaupungin suurten projektialueiden tarjoamien tuotantomahdollisuuksien ansioista. Espoossa ja Vantaalla tuotanto on kasvanut huomattavasti ja painottuu uusien ratavyöhykkeiden, Kehäradan ja Länsimetron, keskuksiin. Espoon ja Vantaan asuntotuotanto on ollut vakaampaa kuin Helsingissä tai kehyskunnissa. Hiljaisen jakson jälkeen myös kehyskuntien asuntotuotanto on elpynyt. Täälläkin rakentamisen painopiste on siirtynyt omakotitaloista ratavyöhykkeiden taajamien kerrostalokohteisiin.

Vaikka asuntotuotanto on lisääntynyt kuluvalla vuosikymmenellä sekä Helsingissä että koko seudulla, määrä ei ole riittänyt vastaamaan nopean väestönkasvun aikaansaamaan asuntokysyntään. Tämä on näkynyt asuntojen hinta- ja vuokratason erojen kasvuna yhtäältä pääkaupunkiseudun ja muun Suomen välillä ja toisaalta pääkaupunkiseudun eri alueiden välillä. Vuosikymmenien ajan kasvanut asumisväljyys kääntyi 2000-luvun puolivälissä jopa pieneen laskuun Helsingissä ja kasvu pysähtyi myös

muualla pääkaupunkiseudulla eikä parin viime vuoden pienestä kasvusta huolimatta varsinaista väljyyskehityksen jatkoa ole juuri havaittavissa. Sen sijaan muualla seudun kehyskunnissa ja muussa Suomessa asumisväljyyden kasvu on jatkunut vain lievästi hidastuen vuoden 2005 jälkeenkin.

Rahoitusmarkkinoiden voimakkaat muutokset sekä väestönkasvun, työllisyyden ja tulojen vaihtelut yhdistettynä tarjonnan hitaaseen sopeutumiseen saavat aikaan suuria vaihteluita asuntojen hinnoissa ja asuntotuotannon määrässä. Silti monista hyvin tunnetuista kitkatekijöistä huolimatta, pitkällä aikavälillä asuntojen tarjonta sopeutuu tutkimusten mukaan kohtuullisen hyvin asuntokysynnän muutoksiin. Väestöprojektioissa Helsingin seudun asuntomarkkinoiden arvioidaan sopeutuvan asuntotuotannon avulla väestönkasvun ja asumisväljyyden nousun aikaansaamaan kysynnän lisäykseen pitkän ajan kuluessa, vaikka lyhyellä ajalla ilmenee monenlaisia kitkatekijöitä. Sen sijaan asuntojen hintojen ja markkinavuokrien ero muuhun maahan verrattuna tuskin tulee supistumaan.

Tonttimaan tarjonta ja asuntotuotannon mahdollisuudet

Valtion ja Helsingin seudun kuntien välinen maankäytön, asumisen ja liikenteen sopimus vuosille 2016–2019 allekirjoitettiin 9.6.2016. Tavoitteena on 60 000 asunnon rakentaminen Helsingin seudulla koko jakson aikana (keskimäärin 15 000/vuosi) siten, että tuotanto on 13 500 asuntoa vuonna 2016 ja kasvaa vuosittain 1 000 asunnolla ollen vuonna 2019 yhteensä 16 500 asuntoa. Helsingin osalta tavoitteena on 24 000 asuntoa koko jakson aikana, keskimäärin 6 000 asuntoa/vuosi. Vastaavat tavoitteet on asetettu asuntotonttien kaavoitukselle sopimusjakson ajaksi: Helsingin seutu 1 533 000 kem^2 ja Helsinki 597 500 kem^2 vuodessa.

Seuraava sopimus oli jatkoa edelliselle MAL-aiesopimukselle 2012–2015. Sopimuksen asuntotuotantotavoite on 20 % korkeampi kuin edellisellä jaksolla sekä koko seudun että Helsingin tasolla. Helsinki jäi jälkeen edellisen kauden tavoitteesta 11 %. Asuntotonttien asemakaavoitusta koskeva tavoite oli Helsingin seudulla 27 % ja Helsingissä 33 % korkeampi kuin edellisellä jaksolla. Helsinki ylitti edellisellä kaudella asetetun kaavoitustavoitteen noin 5 %.

Helsingin vuonna 2017 hyväksytyssä kaupunkistrategiassa tavoitteena on rakentaa vuosittain 6 000 asuntoa valtuustokauden alussa (2017–2018) ja 7 000 asuntoa valtuustokauden jälkipuoliskolla (2019–2021). Myös vuoden 2020 Asumisen ja siihen liittyvän maankäytön toteutusohjelmaluonnoksen asuntotuotantotavoite on 7 000 asuntoa vuodessa. Tavoitteena on myös huolehtia asuntotuotannon edellytyksistä kaavoittamalla vuosittain 700 000 kerrosneliömetriä asuntokerrosalaa.

Koko Helsingin seudun 14 kunnassa arvioidaan asemakaavoissa olevan laskennallisesti noin 10 milj. kem^2:n varanto asuntotuotantoon, ja koko seudun tasolla asuntotuotantomahdollisuuksia voidaankin pitää riittävinä.

Helsingin laskennallinen asumisen asemakaavavaranto vuoden 2020 alussa oli 3,29 milj. kem^2, josta 2,21 milj. kem^2 oli kerrostalovarantoa. Laskennallisen varannon ajallinen riittävyys MAL 2016-2019 tavoitteen mukaisella kaikella asuntorakentamisella on 6,4 vuotta, ja kerrostalorakentamisella 5,6 vuotta. Todellisuudessa suuri merkitys on tontin rakentamisasteella. Helsingin asemakaavavarannosta tyhjillä tai lähes tyhjillä tonteilla, jotka rakentuvat huomattavasti nopeammin ja varmemmin, oli 2,14 milj. kem^2, josta kerrostalovarantoa oli 1,71 milj. kem^2. Tyhjien ja lähes tyhjien tonttien kerrostalovaranto mahdollistaa laskennallisesti 4,4 vuoden tavoitteen mukaisen rakentamisen. (HSY 2020)

Lisääntyneen kaavoituksen ansiosta varanto on kääntynyt kasvuun Helsingissä. Tästä huolimatta aidosti käytettävissä olevan varannon niukkuus ja muut asuntotonttien

luovuttamisen hidasteet saattavat rajoittaa myös tulevina vuosina toteutuvaa asuntotuotantoa sekä mahdollisesti myös väestönkasvua, mikäli se nopeutuu uudelleen vuosien 2012–2017 tasolle.

Asumiskysynnän muutokset

Asumisväljyyden kehitys on asuntokannan kasvutarpeen suhteen ratkaiseva tekijä. Helsingin seudulla asumisväljyys kasvoi 1990–2005 keskimäärin noin 0,3 kem²/henkilö/vuosi. Tämä merkitsi sitä, että keskimäärin noin kolmannes asuntotuotannosta meni asumisväljyyden kasvun ja kaksi kolmannesta väestönkasvun aikaansaaman kysynnän tyydyttämiseen. Väljyyden kasvu kuitenkin hidastui merkittävästi ja vuosina 2007–2016 seudun asumisväljyyden kasvu on peräisin kehyskuntien kehityksestä, koska Helsingissä ja muullakin pääkaupunkiseudulla väljyyskasvu jopa laski viime vuosiin saakka.

Kuvio 14. Asumisväljyyden kehitys m²/asukas 1990–2019

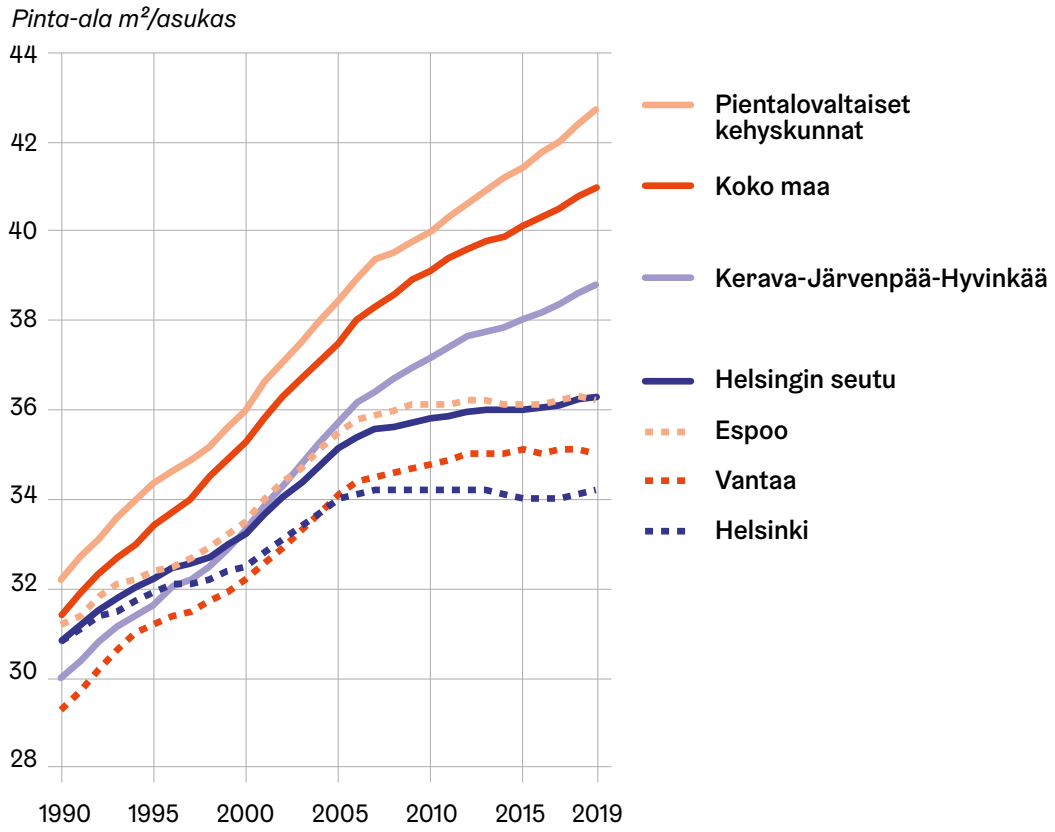

Lähde: Tilastokeskus

Väestöprojektioiden laadinnan yhteydessä on arvioitu tarvittavaa asuntokannan kasvua kussakin projektiovaihtoehdossa eri väljyyskehitysvaihtoehdoilla Helsingin seudulla ja Helsingissä. Nämä laskelmat toimivat perustana arvioitaessa seuraavina vuosikymmeninä tarvittavan tonttimaatarjonnan ja sen edellyttämän kaavoituksen volyymia. Asuntokannan kasvu on asuntotuotanto vähennettynä asuntokannan poistumalla. Näiden vaihtoehtojen vaikutuksesta tarvittavan asuntotuotannon määrään eri ennustevaihtoehdoissa on esitetty laskelmia raportissa Laakso (2012).

Helsingin seudun liikennejärjestelmäsuunnitelman (HLJ 2015) ja maankäyttösuunnitelman (MASU) laadinnan lähtötiedoksi laaditussa seudun nopean kasvun väestöprojektiossa vuoteen 2050 asti oletettiin asumisväljyyden muutoksen hidastuvan mutta samalla eriytyvän Helsingin seudulla alueellisesti. Helsingin kantakaupungissa keskimääräisen asumisväljyyden ei odotettu enää juuri kasvavan, kun taas toisessa ääripäässä kehyskuntien maalaiskunnissa väljyyden oletettiin edelleen nousevan aikaisempien vuosien tapaan, mutta hidastuen. Helsingin esikaupunkien, Espoon, Vantaan ja kehyskaupunkien väljyyskehityksen oletetaan sijoittuvan näiden äärivaihtoehtojen väliin. Vuoteen 2019 ulottuva tarkastelu osoittaa juuri näin käyneen.

6 Väestöprojektion aluetaloudelliset oletukset

Helsingille ja Helsingin seudulle on normaalisti tehty kolme väestöprojektiovaihtoehtoa, jotka perustuvat erilaisiin seudun taloudellisen kehityksen skenaarioihin. Projektion lähtökohtana on Helsingin ja seudun väestö 31.12.2019 ja projektio on laadittu vuoteen 2060 asti. Vaihtoehdot on nimetty seuraavasti:

- Nopea vaihtoehto
- Perusvaihtoehto
- Hidastuva vaihtoehto.

Kaikki projektiot ovat luonteeltaan tasaisen kasvun laskelmia, joissa ei pyritä ennakoimaan suhdannevaihteluiden ajoittumista ja suuruutta, aivan ensimmäisiä vuosia lukuun ottamatta. Todellisuudessa sekä talouden että väestön kehitys tulee tulevaisuudessakin olemaan Helsingin seudulla syklistä, kuten on ollut ennen.

Laskelmat perustuvat toisistaan poikkeaviin aluetaloudellisiin ja Helsingin seudun asuntomarkkinoita koskeviin oletuksiin, jotka kuvataan tiiviisti seuraavassa. Projektioita laadittaessa ei ole otettu kantaa vaihtoehtojen todennäköisyyksiin. Lähtökohtana on kuitenkin, että kaikki esitettävät vaihtoehdot ovat mahdollisia. Kokonaisuutena vaihtoehdoista muodostuu haarukka, jonka vaihteluvälin rajaamaan väestökehitykseen on perusteltua varautua. Helsingin yleiskaavan ja Helsingin seudun liikennejärjestelmäsuunnitelman (HLJ 2015) laadinnan lähtökohtana oli varautuminen nopeaan kasvuvaihtoehtoon, jotta pystytään varautumaan pitkäjänteisesti kasvun vaatimuksiin liikennejärjestelmälle ja maankäytölle sekä luomaan edellytyksiä kestävän kasvun toteutumiselle.

Nopea vaihtoehto perustuu taloudelliseen skenaarioon, jonka mukaan Helsingin seudun talous on elpynyt nopeasti koronan aiheuttamasta talouden taantumasta ja jatkossa tuotanto ja työllisyys kasvavat pitkällä ajalla jonkin verran nopeammin kuin EU-alue keskimäärin ja myös nopeammin kuin Suomi kokonaisuutena. Nopeampi kasvu perustuu oletukseen, että Helsingin seutu pysyy toimivana ja kilpailukykyisenä alueena, joka hyödyntää kasautumis- ja saavutettavuusetujaan ja on vetovoimainen sijoittumispaikka kilpailukykyiselle ja kasvavalle yritystoiminnalle. Lisäksi oletetaan, että Helsingin seutu pystyy kaavoittamaan riittävästi tonttimaata väestönkasvun edellyttämälle asuntotuotannolle ja että alueen liikennejärjestelmä ja palveluverkosto pystytään pitämään jatkuvasti taloudellisesti ja toiminnallisesti korkeatasoisina.

Nopeassa vaihtoehdossa Helsingin seudun muuttovoiton oletetaan olevan vuosia 2020 ja 2021 lukuun ottamatta koko jakson ajan (vuoteen 2060 asti) vuosittain jonkin verran vuosien 2015–2019 keskimääräistä tasoa suurempaa ja muuttovoitosta kaksi kolmannesta odotetaan tulevan maahanmuuttajista vuosina 2020–2035 ja sen jälkeen vajaa 60 %. Helsingin oletetaan saavan kaksi kolmannesta koko seudun muuttovoitosta, mutta Helsinki menettää vastaavasti seudun ulkopuolelta ja ulkomailta saamastaan muuttovoitosta muuttotappiona muualle Helsingin seudulle, aluksi kolmanneksen ja vuoden 2035 jälkeen viidenneksen.

Perusvaihtoehto perustuu taloudelliseen skenaarioon, jonka mukaan Helsingin seutu on elpynyt hitaammin talouden taantumasta ja pitkällä ajalla seudun tuotanto ja työllisyys kasvavat vain hieman nopeammin kuin Suomi ja EU-alue keskimäärin. Nopeaan

vaihtoehtoon verrattuna vetovoima ei ole yhtä vahva. Lisäksi tonttimaan niukkuus ja liikennejärjestelmän ruuhkautuminen muodostavat ajoittain pullonkauloja kehitykselle. Helsinki ja koko Helsingin seutu pystyvät kuitenkin kaavoittamaan enemmän tonttimaata väestönkasvun edellyttämälle asuntotuotannolle.

Perusvaihtoehdossa Helsingin seudun muuttovoiton oletetaan vuosina 2022–2035 vajaa 10 % pienempi kuin vuosien 2015–2019 keskiarvo 13 400. Muuttovoitto alenee edelleen 2035 jälkeen 10 400:aan perustuen näkemykseen, että Suomessa muuttoalttiit ikäluokat alenevat merkittävästi. Helsingissä seudun sisäisen muuttotappion odotetaan kasvavan 2010-luvun poikkeuksellisen matalasta tasosta, mutta ei kuitenkaan niin suureksi kuin 2000-luvun alkupuolella. Muusta Suomesta saatavan muuttovoiton ennustetaan myös supistuvan mutta ulkomailta saatavan muuttovoiton ennakoidaan kasvavan vastaavalla määrällä nykytasosta. Helsingin odotetaan saavan kaksi kolmasosaa Helsingin seudulle tulevasta seudun ulkopuolisesta muuttovoitosta.

Hidastuvassa vaihtoehdossa oletetaan, että korona aiheuttaa pitkäaikaisia häiriöitä Suomen ja koko maailman talouteen. Siten seudun tuotanto ja työllisyys kasvavat perusvaihtoehtoa selvästi hitaammin. Lisäksi hidastuvan kehityksen vaihtoehdossa syntyvyys on muita vaihtoehtoja matalampi koko ennustekauden ajan, ja tällä on iso merkitys lasten määrien kehitykseen. Syntyvyyden lasku vaikuttaa huomattavasti varhaiskasvatus- ja koulupalveluiden tarpeeseen. Hidastuvassa vaihtoehdossa Helsingin muuttovoiton oletetaan olevan vuosina 2022–2035 kolmanneksen ja sen jälkeen 10 prosenttia perusvaihtoehtoa matalampi.

Koronaepidemian vaikutusten huomiointi ennusteessa

Talvella 2020 alkaneen koronaepidemian ja sen vuoksi säädettyjen rajoitustoimenpiteiden vaikutukset taloudelle ja työllisyydelle hidastivat Helsingin väestönkasvua merkittävästi etenkin keväällä ja kesällä 2020. Tulomuutto muista Suomen kunnista väheni työttömyyden ja etäopiskelun vuoksi, ja myös lähtömuutto kasvoi. Ulkomaalaisten tulomuutot ulkomailta vähenivät.

Vuoden 2021 budjetin ja vuosien 2022–2024 taloussuunnitelman laadinnan tueksi laadittiin lähivuosien ennusteeksi kolme vaihtoehtoa:

Etla teki alkuvuonna valtakunnallisen ennusteen keskeisille yritystoimialoille vuosiksi 2020 ja 2021. Sen perusteella laadittiin ennuste Helsingin seudulle, olettaen että kaikkien toimialojen kasvu/taantuminen on seudulla samanlainen kuin koko maassa, jolloin koko talouden ero perustuu vain toimialajakauman eroihin.

Etla arvioi, että koronan vaikutukset kohdistuvat erityisesti majoitus- ja ravitsemisalaan sekä kuljetusalaan. Kohtalaisen suuret vaikutukset tulevat vientiteollisuuteen, mutta muut alat selviävät vähemmällä. Helsingin seudun talous heikkenisi vuonna 2020 hieman vähemmän kuin koko maassa, mutta vastaavasti elpyminen vuonna 2021 on vähän hitaampaa.

- Ve1: notkahdus vuonna 2020, normalisoituminen vuodesta 2021 alkaen
- Ve2: notkahdus vuonna 2020 ja 2021, normalisoituminen vuodesta 2022 alkaen
- Ve3: notkahdus vuonna 2020 ja pitkäaikainen taantuma Helsingin seudulla vuodesta 2021 alkaen.

Vaihtoehdot Ve1 ja Ve2 perustuvat siihen, että työmarkkinamuutto ja ulkomainen muutto normalisoituvat yhden tai kahden vuoden kuluessa lähelle edellisvuosien tasoa, mutta vaihtoehdossa Ve3 nettomuutto jää alemmalle tasolle. Todennäköisesti Helsingin seutu

on edelleen vetovoimainen alue opiskelijoille ja työhön haluaville ja asuntoja on kohtalaisesti saatavilla. Seudun sisäinen muutto jää tappiolliseksi suunnilleen vuoden 2019 tasolle kaikissa vaihtoehdoissa, Ve 3:ssa enemmän kuin muissa.

Hidastuvan kehityksen vaihtoehto perustui vuoteen 2035 saakka vaihtoehtoon 3.

7 Väestöprojektion demografiset oletukset

Syntyneiden määrän laskenta perustuu hedelmällisyysikäisten (15–49-v.) naisten ikäkohtaisiin erikoishedelmällisyyslukuihin, joina käytetään viimeisen kolmen vuoden (2017–2019) keskimääräisiä lukuja, jotka on laskettu erikseen Helsingistä ja muualta Helsingin seudulta. Hedelmällisyys aleni selvästi vuosina 2017–2019, joten syntyvyys on edellistä ennustetta matalampi. Samoja lukuja käytetään muuttumattomina perus- ja nopean kasvun vaihtoehdoissa koko projektioperiodin ajan lukuun ottamatta vuotta 2021, jossa lukuja on alennettu kolme prosenttia ennakkotietojen mukaisesti. Hidastuvassa vaihtoehdossa hedelmällisyyskertoimia on alennettu vuodesta 2021 alkaen koko jakson ajan kolmella prosentilla.

Kuolleiden määrän laskenta perustuu ikä- ja sukupuolikohtaisiin kuolemanvaara-lukuihin, joiden perusluvut on laskettu viiden vuoden (2015–2019) keskiarvoina erikseen Helsingille ja muualle seudulle. Projektiossa noudatetaan Tilastokeskuksen ennusteen (2019) mukaista menettelyä kuolemanvaara-aleneman oletuksesta.

8 Helsingin ja Helsingin seudun väestöprojektiot

Helsinki

Helsingissä oli 653 835 asukasta vuoden 2019 lopussa.

Perusvaihtoehdon mukaisen väestöprojektion mukaan väestö kasvaa 700 000 asukkaaseen vuoden 2027 aikana sekä 820 000 asukkaaseen vuonna 2050. Vuoden 2019 lopusta Helsingin väestö kasvaa vuoteen 2036 mennessä 100 000 asukkaalla ja vuoteen 2060 mennessä 210 000 asukkaalla.

Helsingin väestönkasvu oli 2010-luvulla keskimäärin 7 000 asukasta vuodessa. Kasvu hidastui vuosina 2018–2019, ja vuoden 2020 maalis-kesäkuun kasvu oli hyvin hidasta koronarajoitusten vuoksi. Väkiluvun ennustetaan vuonna 2020 kasvavan 4 860 asukkaalla ja 6 100 asukkaalla ensi vuonna. Kasvun ennustetaan olevan keskimäärin 6 300 asukasta vuosina 2022–2029. Tämän jälkeen kasvun arvioidaan hidastuvan toisaalta kuolleisuuden kasvaessa, toisaalta myös muuttovoiton pienenemisen vuoksi. Tämä johtuu oletuksesta, jonka mukaan muualta Suomesta Helsingin seudulle tulevien työmarkkinaperäisten muuttojen määrä vähenee Suomen muuttoalttiimpien, nuorten aikuisten ikäryhmien pienemisen vuoksi.

2030–2040-luvuilla väestönkasvun ennustetaan hidastuvan 6 000:sta 4 600:een henkeen vuodessa, mikä vastaa 0,8–0,6 prosentin vuosikasvua. 2020-luvulla väestönkasvusta lähes neljännes on luonnollista väestökasvua, mutta luonnollisen väestönkasvun vähetessä ennustekauden lopulla 2050-luvulla kuolleiden määrä ylittää syntyneiden määrän.

Helsingin arvioidaan saavan etenkin ennustekauden alkuvuosina enemmän muuttovoittoa työmarkkina-alueen ulkopuolelta kotimaasta tulevista muuttajista (joista osa on ulkomaalaistaustaisia) kuin ulkomailta muuttavista ulkomaalaisista. Helsingin seudun sisäisen muuttoliikkeen arvioidaan olevan Helsingille tappiollista tänä vuonna -3 200 ja -3 500 vuosina 2021–2035. Sen jälkeen muuttotappio laskee 3 000:een. Helsingin muuttotappio seudun muihin kuntiin oletetaan olevan suhteellisesti samaa luokkaa kuin 2000-luvulla keskimäärin. Uudessa ennusteessa syntyvyyden oletetaan olevan edellistä ennustetta matalampaa koko ennustejaksolla. Luonnollisen väestönkasvun oletetaan pysyvän nykytasolla vain 2020-luvun puoliväliin saakka, ja sen jälkeen kuolleisuuden kasvun vuoksi luonnollinen kasvu alkaa vähentyä. Sen arvioidaan pysyvän kuitenkin positiivisena 2050-luvulle saakka.

Nopeassa vaihtoehdossa Helsingin väestön arvioidaan ylittävän 700 000 vuonna 2025 ja kasvavan lähes 880 000 asukkaaseen vuonna 2050. Ennustekauden lopussa vuonna 2060 Helsingin väkiluvun ennustetaan olevan 950 000 asukasta. **Hidastuvan kasvun vaihtoehdossa** Helsingin väestön arvioidaan kasvavan 700 000 henkeen vuonna 2030 ja väkiluvun ennustetaan kasvavan 800 000 asukkaaseen vasta vuoteen 2060 mennessä.

Kuvio 15. Helsingin väestö 31.12.1980–2019 ja väestöprojektion vaihtoehdot vuoteen 2060

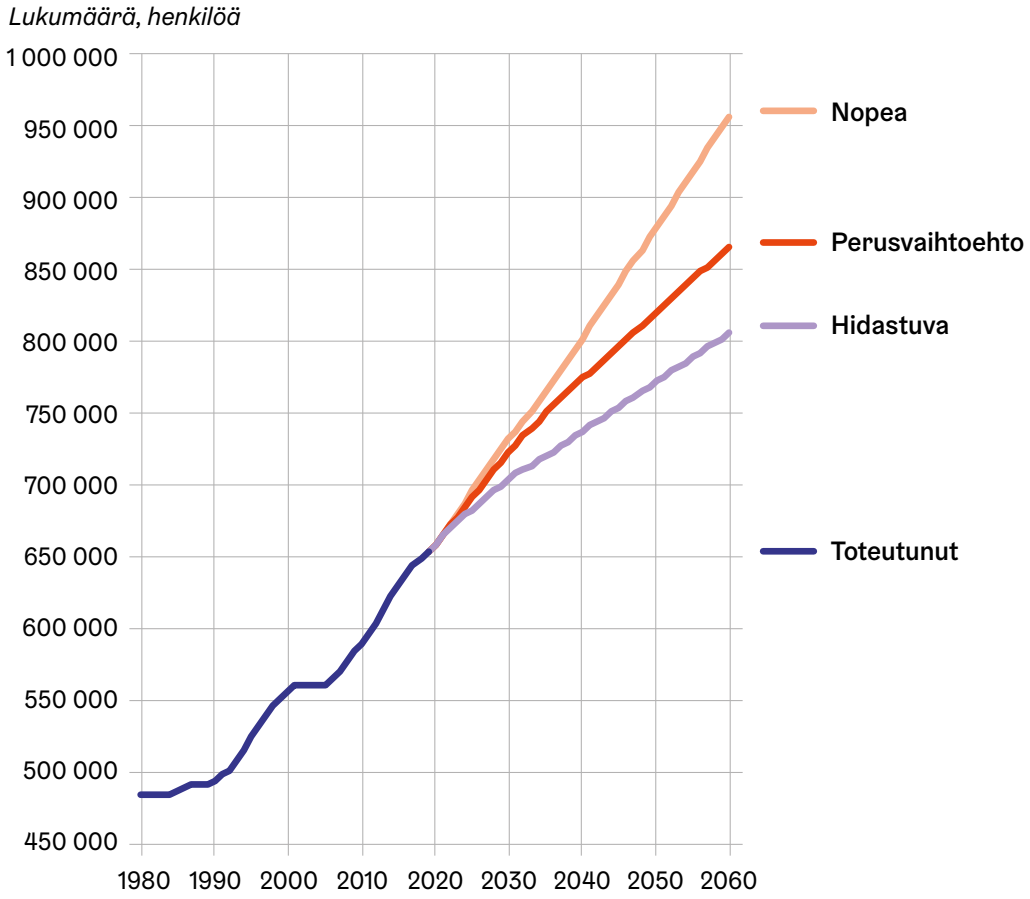

Kuvio 16. Helsingin väestö 31.12.1980–2019 sekä väestöprojektion perusvaihtoehto laadintavuosilta 2020, 2019 ja 2018

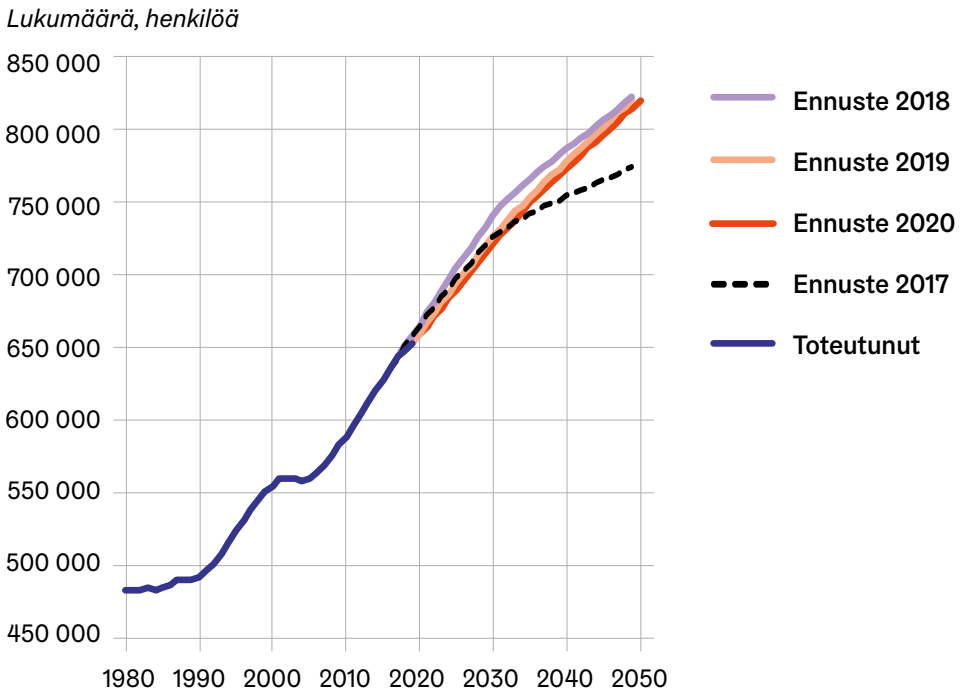

Taulukko 1. Helsingin väestö 31.12.2019 ja ennusteen perusvaihtoehto 2020–2060 iän mukaan

Vuosi	Väestö	0–14		15–29		30–44		45–59		60–74		75+	
	Lkm	*Lkm*	*%*	*Lkm*	*%*	*Lkm*	*%*	*Lkm*	*%*	*Lkm*	*%*	*Lkm*	*%*
2019	653 835	93 557	14,3	133 777	20,5	161 572	24,7	117 463	18,0	99 277	15,2	48 189	7,4
2020	658 696	94 516	14,3	130 924	19,9	165 082	25,1	117 991	17,9	99 398	15,1	50 785	7,7
2021	664 812	95 221	14,3	130 078	19,6	167 687	25,2	119 114	17,9	98 994	14,9	53 718	8,1
2022	671 172	96 148	14,3	128 922	19,2	170 599	25,4	119 867	17,9	99 006	14,8	56 629	8,4
2023	677 560	96 735	14,3	128 483	19,0	173 016	25,5	120 642	17,8	99 409	14,7	59 276	8,7
2024	683 961	97 246	14,2	128 311	18,8	175 130	25,6	121 609	17,8	100 011	14,6	61 654	9,0
2025	690 340	97 467	14,1	128 989	18,7	176 511	25,6	122 824	17,8	101 005	14,6	63 544	9,2
2030	721 290	97 457	13,5	136 357	18,9	176 579	24,5	135 286	18,8	103 921	14,4	71 691	9,9
2035	749 523	98 114	13,1	142 918	19,1	171 587	22,9	153 914	20,5	104 183	13,9	78 809	10,5
2040	773 188	97 650	12,6	144 520	18,7	169 044	21,9	165 384	21,4	109 798	14,2	86 792	11,2
2045	796 468	97 719	12,3	143 934	18,1	175 008	22,0	165 554	20,8	122 489	15,4	91 764	11,5
2050	819 871	99 373	12,1	144 429	17,6	179 853	21,9	160 589	19,6	140 727	17,2	94 901	11,6
2055	842 515	101 198	12,0	143 989	17,1	181 534	21,5	158 402	18,8	152 425	18,1	104 967	12,5
2060	864 431	102 303	11,8	144 080	16,7	181 029	20,9	164 544	19,0	153 279	17,7	119 197	13,8

Helsingin seutu

Koko **Helsingin seudulla** (14 kuntaa) oli 1 511 337 asukasta vuoden 2019 lopussa. Ennusteen **perusvaihtoehdon** mukaan seudun väestö kasvaa kahteen miljoonaan asukkaaseen vuonna 2056. Seudun väestön ennustetaan kasvavan 100 000:lla vuoteen 2025 mennessä, 300 000:lla vuoteen 2038 ja 500 000:lla 2050-luvun lopulle mennessä.

Nopeassa vaihtoehdossa seudun väestö kasvaa vuoteen 2060 mennessä 2,13 miljoonaan asukkaaseen (muutos 618 000) ja **hidastuvan kasvun vaihtoehto** kasvattaisi väestöä 425 000 hengellä, jolloin asukasluku olisi 1,94 miljoonaa vuonna 2060.

Kuvio 17. Helsingin seudun väestö 31.12.1980–2019 ja väestöprojektion vaihtoehdot vuoteen 2060

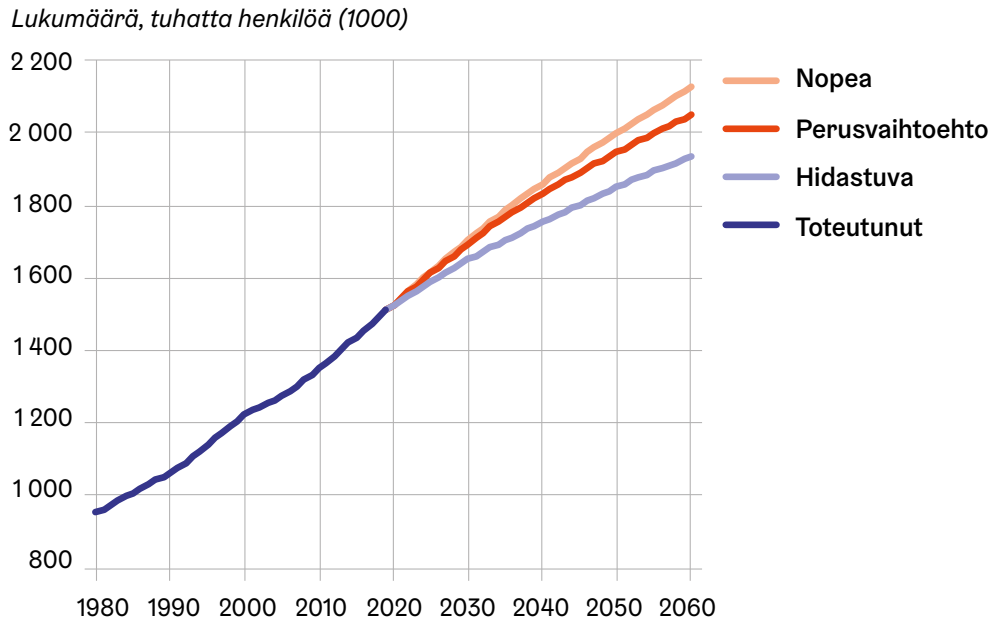

Taulukko 2. Helsingin seudun väestö 31.12.2019 ja ennusteen perusvaihtoehto 2020–2050 iän mukaan

Vuosi	Väestö	0–14		15–29		30–44		45–59		60–74		75+	
	Lkm	*Lkm*	*%*	*Lkm*	*%*	*Lkm*	*%*	*Lkm*	*%*	*Lkm*	*%*	*Lkm*	*%*
2019	1 511 337	249 296	16,5	289 929	19,2	347 650	23,0	288 305	19,1	232 059	15,4	104 098	6,9
2020	1 526 940	250 039	16,4	288 246	18,9	354 003	23,2	290 792	19,0	232 927	15,3	110 933	7,3
2021	1 544 438	249 824	16,2	289 207	18,7	360 163	23,3	293 496	19,0	232 845	15,1	118 903	7,7
2022	1 561 462	250 211	16,0	288 835	18,5	366 725	23,5	295 741	18,9	233 431	14,9	126 520	8,1
2023	1 578 505	250 062	15,8	289 506	18,3	373 187	23,6	297 269	18,8	234 615	14,9	133 865	8,5
2024	1 595 533	249 930	15,7	290 250	18,2	378 977	23,8	299 167	18,8	236 707	14,8	140 502	8,8
2025	1 612 490	249 497	15,5	292 171	18,1	383 979	23,8	301 411	18,7	239 415	14,8	146 016	9,1
2030	1 695 046	248 660	14,7	307 179	18,1	394 827	23,3	323 552	19,1	251 414	14,8	169 413	10,0
2035	1 771 989	254 430	14,4	314 252	17,7	398 169	22,5	358 463	20,2	257 671	14,5	189 003	10,7
2040	1 833 763	258 163	14,1	309 142	16,9	398 944	21,8	387 569	21,1	269 466	14,7	210 479	11,5
2045	1 892 008	260 038	13,7	306 123	16,2	409 146	21,6	397 688	21,0	292 033	15,4	226 980	12,0
2050	1 947 534	261 173	13,4	310 916	16,0	410 617	21,1	399 860	20,5	326 078	16,7	238 890	12,3
2055	1 999 707	260 944	13,0	314 694	15,7	405 718	20,3	401 297	20,1	355 677	17,8	261 378	13,1
2060	2 049 586	261 011	12,7	316 616	15,4	402 878	19,7	411 897	20,1	366 928	17,9	290 255	14,2

Helsingin väestöprojektio ikäryhmittäin

Helsingin väestön ikärakenne tulee muuttumaan merkittävästi seuraavien vuosikymmenien aikana. Ikärakenteessa suurin muutos tulee olemaan iäkkäiden asukkaiden määrän ja väestöosuuden kasvu. Lasten, nuorten ja työikäisten määrissä tulee tapahtumaan ikäryhmien välisiä siirtymiä.

Kuvio 18. Helsingin väestö ikäryhmittäin (15-v.) 31.12.1980–2019 ja ennusteen perusvaihtoehto vuoteen 2060

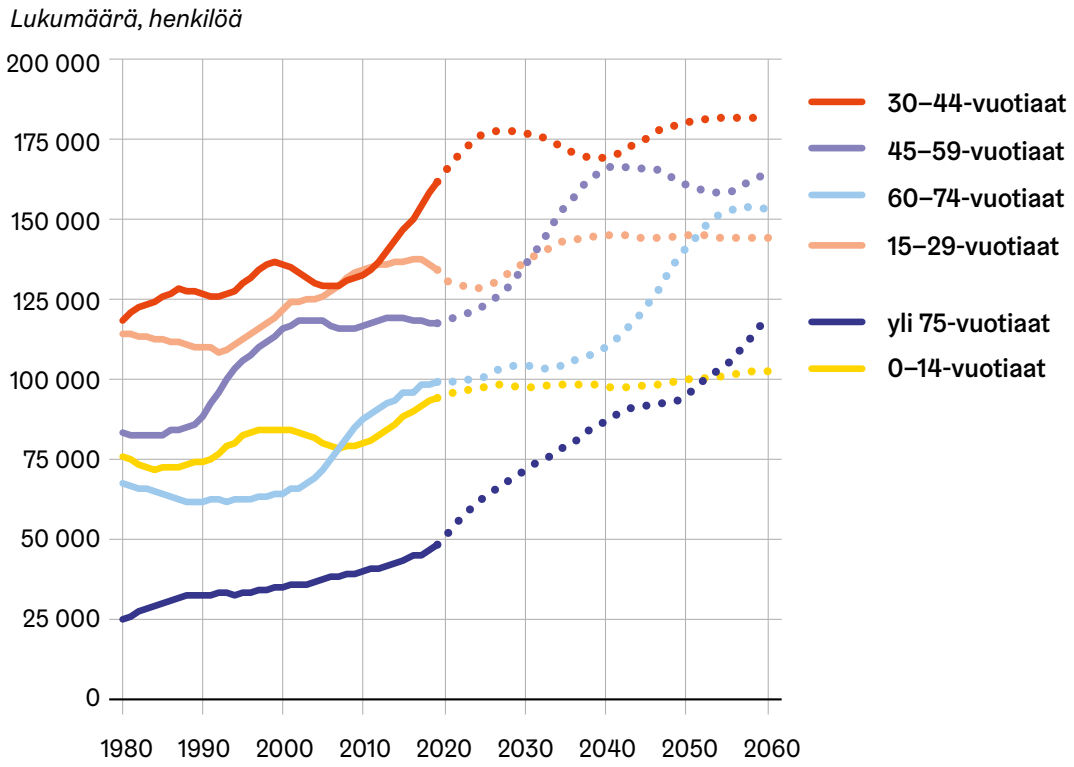

0–6-vuotiaiden lasten viime vuosikymmenellä alkanut kasvu kääntyi laskuun vuoden 2018 aikana etenkin syntyvyyden nopean alenemisen takia, ja uusi ennuste on edelleen matalampi kuin edellinen. Perusvaihtoehdossa lasten määrä on vuosina 2023–2024 nykytasoa 1 000 henkeä matalampi. Tämän jälkeen lasten määrä alkaa jälleen kasvaa ja 2020-luvun lopulla saavutetaan jälleen nykyinen lasten määrä. 2030-luvulla lasten määrä jälleen alenee mutta kasvaa uudestaan 2040-luvulla.

Hidastuvan kasvun vaihtoehdossa, jossa myös hedelmällisyysparametrit ovat kolme prosenttia muita vaihtoehtoja matalammat koko ennustekauden ajan, lasten määrä ei kasva enää nykytasolle vaan alenee jopa yli 5 000 lapsella nykyisestä 2040-luvulla. Nopean kasvun ennusteessa lasten määrä kasvaa alun notkahduksen jälkeen 1 700 henkeä nykyistä korkeammaksi 2030-luvulle tultaessa, ja uusi kasvuvaihe alkaa 2040-luvulla. Tämä vaihtoehto on samaa tasoa kuin Tilastokeskuksen ennuste 2030-luvun alkupuolella.

Peruskouluikäisten 7–15-vuotiaiden määrä kääntyi nousuun 2010-luvun alussa ja kasvun ennakoidaan jatkuvan 2020-luvun puoliväliin saakka. Vuonna 2024 peruskouluikäisiä on 5 500 enemmän kuin nyt. Syntyvyyden aleneminen pysäyttää kasvun 2025 jälkeen, mutta 2030-luvun alussa ennustetaan alkavan uuden kasvuvaiheen ja ikäluokan koko kasvaa 6 200 nykyistä korkeammaksi 2037 mennessä. Nopean kasvun ennusteen ero perusennusteeseen alkaa kasvaa merkittävästi 2040-luvulla. Sen sijaan hitaan kasvun ennusteessa koululaisten määrä jää nykyistä alemmaksi koko ennustekauden ajan. Tilastokeskuksen ennuste jää vielä hitaankin kasvun ennustetta alemmas.

Toisen asteen ikäluokan, 16–18-vuotiaiden muutaman vuoden kestänyt lasku kääntyi viime vuonna selvään nousuun ja ikäluokan ennustetaan kasvavan yli 5 000:lla, kolmanneksella seuraavan 10 vuoden aikana. Ennustevaihtoehdot alkavat erota toisistaan merkittävästi vasta 2030-luvun jälkipuolella.

Kuvio 19. Helsingin varhaiskasvatus- ja peruskouluikäiset 31.1.2010–2019 ja ennustevaihtoehdot vuoteen 2040

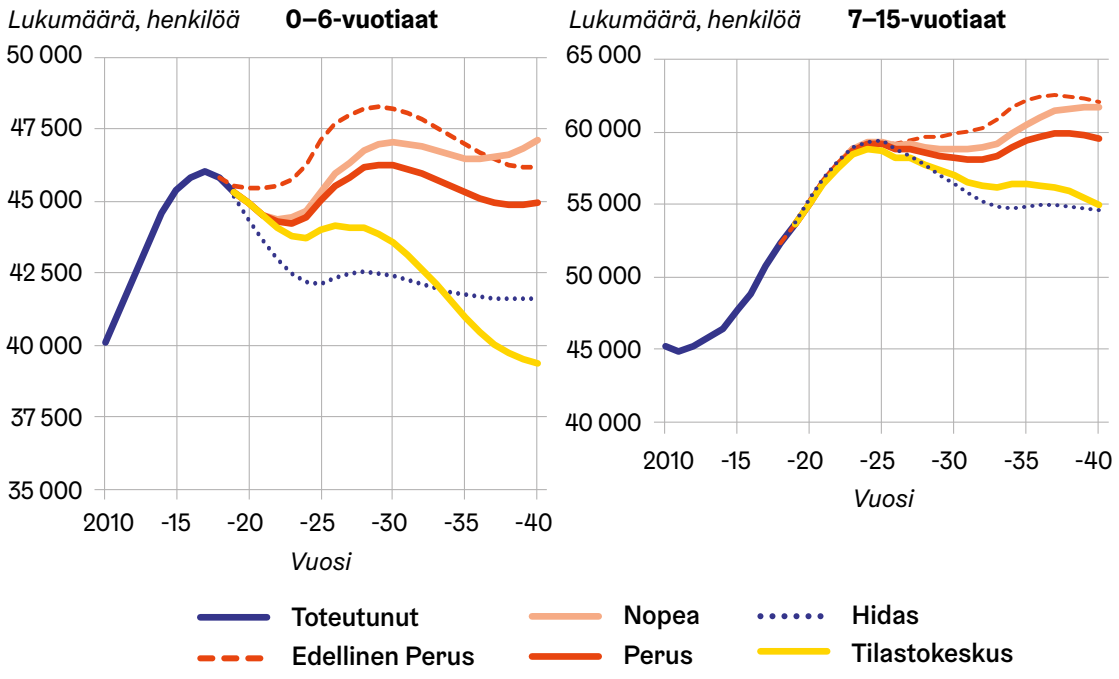

Nuorten aikuisten (20–24-vuotiaat) määrä kasvoi Helsingissä voimakkaasti 1990-luvun puolivälistä vuoteen 2014 asti, jolloin tapahtui käänne laskuun, jonka ennakoidaan jatkuvan 2020-luvun puoliväliin asti. Käänne perustuu vuosina 1993–2002 syntyneiden ikäluokkien pienenemiseen vuosittain. Tämän vuoksi Helsingin kantaväestöstä on varttunut vähemmän nuoria 20–24-vuotiaiden ikäryhmään, mutta sen lisäksi vaikutus tulee muuttoliikkeen kautta, koska muualla maassa on viime vuosina ollut vähemmän potentiaalisia Helsinkiin muuttavia nuoria aikuisia. Vastaavasti 25–29-vuotiaiden määrä on jo alkanut vähentyä ja lasku tulee kestämään 2030-luvulle saakka.

Kuvio 20. Helsingin 20–29-vuotiaat ikäryhmittäin 31.12.1980–2019 ja ennusteen perusvaihtoehto vuoteen 2060

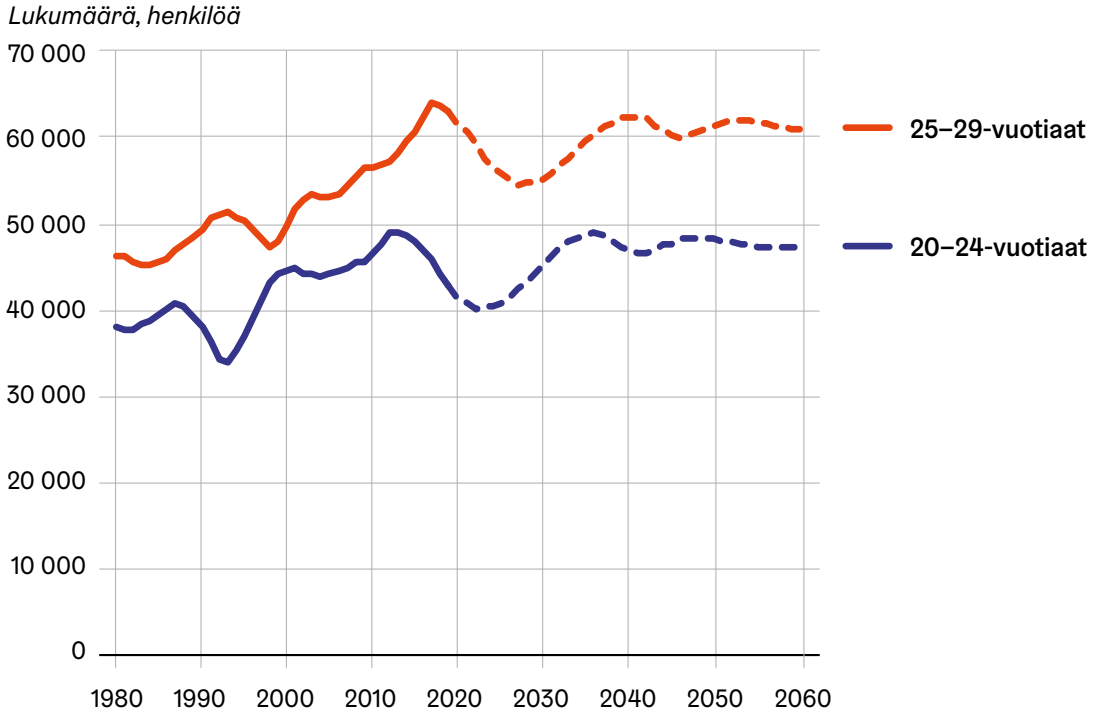

Ikääntyneiden määrä tulee kasvamaan, mutta ikäluokkien suurten kokoerojen vuoksi ikäryhmien muutokset ovat erilaisia ikäryhmien välillä. Erityisesti suurten ikäluokkien (v. 1945–1949 syntyneet) ikääntymisen eteneminen vaikuttaa kehitykseen. Ikäryhmään 55–64 kuuluvien määrä laski 2010-luvun alkuvuosina, mutta suunta on tilapäisesti kääntynyt, ja uusi nopean kasvun ajanjakso alkaa 2030-luvulla. 65–74-vuotiaiden määrä kasvoi 2010-luvulla jyrkästi, mutta nyt kasvu on pysähtynyt, kun suuret ikäluokat vanhenevat. Vastaavasti 75–84-vuotiaiden määrä alkaa kasvaa nopeasti. Sekä 75–84 että yli 85-vuotiaiden määrä tulee puolitoistakertaistumaan 2020-luvun loppuun mennessä. Yli 85-vuotiaden määrä kasvaa tasaisesti 2030-luvulle asti, minkä jälkeen kasvu nopeutuu huomattavasti. Heidän määränsä tulee olemaan kaksinkertainen verrattuna nykyiseen jo 2030-luvun puolivälissä.

Kuvio 21. Helsingin yli 55-vuotiaat ikäryhmittäin 31.12.1990–2019 ja ennusteen perusvaihtoehto vuoteen 2060

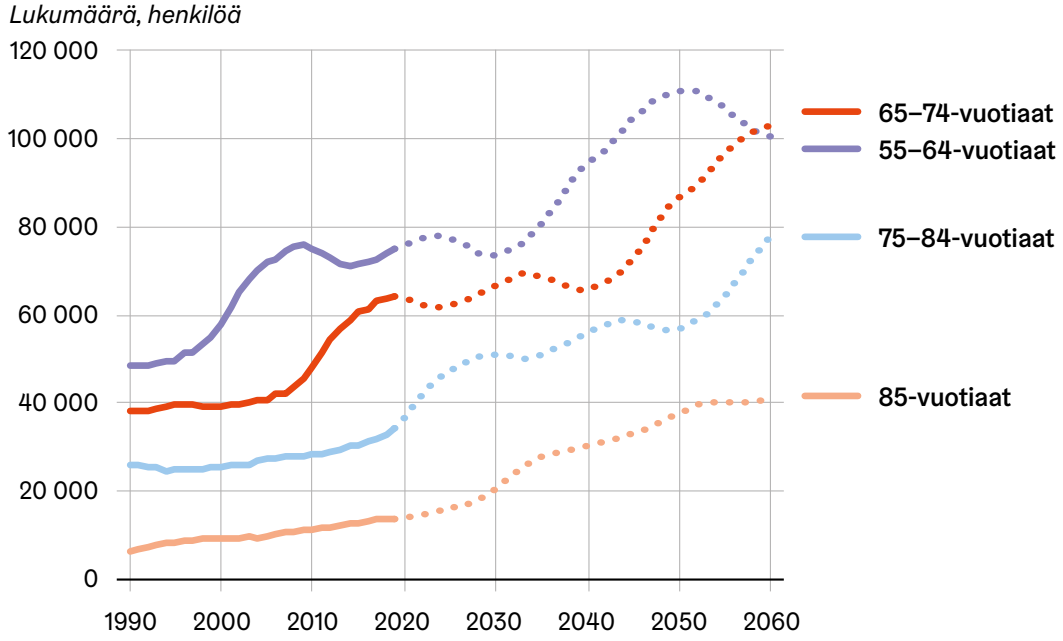

9 Alueittainen väestöennuste 2019–2035

Ennustemenetelmä

Alueittainen ennuste lasketaan erikseen vanhaan asuntokantaan ja uustuotantoon. Näiden kahden ennusteen summa täsmätään koko kaupungin ennusteeseen. Ennuste lasketaan osa-alueille vuosittain ja 1-vuotisikäluokittain. Tänä vuonna ennustejakso on 16 vuotta.

Vanhan kannan ennusteessa otetaan huomioon syntyvyyden, kuolleisuuden ja muuttoliikkeen alueelliset erot. Muuttoliikkeen tulevan kehityksen arvioinnissa käytetään alueiden tulo- ja lähtömuuttoaineistoja, joiden edellisten vuosien keskiarvoista lasketaan alueiden tulo- ja lähtömuuton volyymi sekä ikä- ja sukupuolirakenne. Nämä toimivat ennustelaskennassa tulo- ja lähtömuuttoparametreina. Muuttoliikeaineistoihin perustuva menetelmä on ollut käytössä vuodesta 2018 lähtien. Aikaisemmin, vuosina 1992–2017, muuttoliikeparametreina käytettiin väestörakenneaineiston yksivuotisikäkohorteista laskettuja nettomuutoskertoimia. Nykyinen menetelmä tuottaa vakaampia ikärakenne-ennusteita useilla Helsingin alueille, joille on tyypillistä se, että ikäluokkien koot painottuvat hyvin eri tavoin. Muuttoliikeaineistoihin perustuvaan menetelmään siirryttiin etenkin siksi, että voitaisiin laatia toivottuja pidemmän aikavälin ennusteita.

Hedelmällisyysparametrit on yleensä laskettu osa-alueiden edellisten kolmen–viiden vuoden muutoista alueen koosta riippuen, ja pienimmillä alueilla on käytetty tätäkin pitempiä aikasarjoja satunnaistekijöiden minimoimiseksi. Väestörakenteeltaan nopeasti muuttuvilla uusilla alueilla tai erityisen pienillä alueilla käytetään muiden vastaavan kaltaisten alueiden kertoimia.

Kuolleisuudesta käytetään koko kaupungin keskimääräisen kuolleisuuden ikärakennetta, ja kuolleisuuden tasoa korjaamalla otetaan huomioon alueiden väliset erot.

Uustuotannon ennusteessa tuotantotyypit jaotellaan talotyypin, rahoitusmuodon ja hallintasuhteen mukaisiin ryhmiin, joilla on toisistaan poikkeava sisään muuttavan väestön asumisväljyys ja ikärakenne. Myöhempi väestönkehitys ennustetaan tyypeille määritellyillä hedelmällisyys-, kuolleisuus- ja nettomuuttokertoimilla, jotka lasketaan Helsingin väestörekisteristä poimituista rakennustasoisista aineistoista.

Rakentamisennusteen osuvuus on merkittävin uustuotannon ennusteen toteutumiseen vaikuttava tekijä. Asuntotuotanto on arvioitu hankekohtaisena toteutumisennusteena. Toteutumisennuste laaditaan kaupunginkanslian asumisen yksikön sekä Kaupunkiympäristön toimialan kaavoittajien yhteistyönä. Ennuste perustuu rakennusvalvonnan tilastoihin, asunto-ohjelmarekisteriin, rakentamisprojektien tuotantoaikatauluihin ja tietoihin kaavoituksen edistymisestä. Pientaloalueiden hajarakentamista ei ennustettu, vaan uustuotantoon tuleva väestö ennustettiin alueille tyypillisillä muuttokertoimilla.

Osa-alueittaisesta ennusteesta tehdään pienaluetasoinen muunnos 0–18-vuotiaista opetusviraston oppilasennustejärjestelmään. Tässä otetaan huomioon väestön jakautuminen pienalueille ennusteen lähtövuonna sekä uustuotannon kertymä pienalueille. Tänä vuonna osa-alueittaisesta ennusteesta laadittiin erityisesti varhaiskasvatuksen ja koulupalvelujen suunnittelukäyttöön myös nopean kasvun vaihtoehto.

Vaikka ennustemalli tuottaakin yksityiskohtaiset tulokset sekä alueittain että ikäryhmittäin, sisältyy olettamuksiin monia epävarmuustekijöitä. Palvelujen suunnittelun kannalta tärkeimpiä niistä ovat uustuotannon ajoittumiseen liittyvät ongelmat. Vuo-

sittaiset tuotantomäärät eivät koskaan toteudu sellaisenaan koko ennustejaksolle. Myöskään vanhojen alueiden väestökehityksen ennustamisessa ei ole aina mahdollista ennakoida ennustekauden aikana tapahtuvia muutoksia alueiden väestökehityksessä, koska ennustemenetelmä perustuu pääosin menneen kehityksen projisointiin. Epävarmuus kasvaa mentäessä yhä kauemmas ajassa yhä pienemmille alueille ja yhä tarkempiin väestöryhmiin.

Asuntotuotantoennuste 2020–2035

Väestöennustetta varten laadittiin rakentamisennuste valmistuvista asunnoista vuosiksi 2020–2035. Asuntotuotantoennuste perustuu Asumisen ja siihen liittyvän maankäytön toteutusohjelmassa päätettyyn asuntotuotantotavoitteeseen, mikä vastaa tällä ajanjaksolla keskimäärin 7 000 valmistuvan asunnon vuosituotantoa. Vuonna 2019 Helsinkiin valmistui 6 700 asuntoa, joista 580 oli käyttötarkoituksen muutosten kautta tuotettua asuntoa. Edellisinä vuosina 2011–2018 Helsinkiin valmistui keskimäärin 4 500 asuntoa.

Tavoitteen mukaista tuotantoennustetta ei kuitenkaan käytetty väestöennusteessa sellaisenaan, vaan asuntokohteiden valmistumista hidastettiin jonkin verran, koska usein rakennukset valmistuvat suunniteltua hitaammin. Siten keskimääräinen vuosittain valmistuvien asuntojen määrä on noin 500 asuntoa tavoitetta pienempi. Koska uuteen asuntokantaan tuleva väestö vaikuttaa ennusteessa osittain siihen, kuinka väestömäärä kehittyy vanhassa asuntokannassa, on tärkeää, että asuntotuotantoennuste on mahdollisimman realistinen. Mikäli uustuotannon ennuste on ylimitoitettu, vaarana on se, että vanhojen asuntoalueiden väestö ennustetaan liian pieneksi, koska koko kaupungin ennustetta ei voida perusteettomasti kasvattaa.

Kuvio 22. Helsingissä valmistuneet asunnot* vuosina 2000–2019, ohjelmoitu asuntotuotanto vuosiksi 2020–2035 sekä ennusteessa käytetty toteutumisennuste

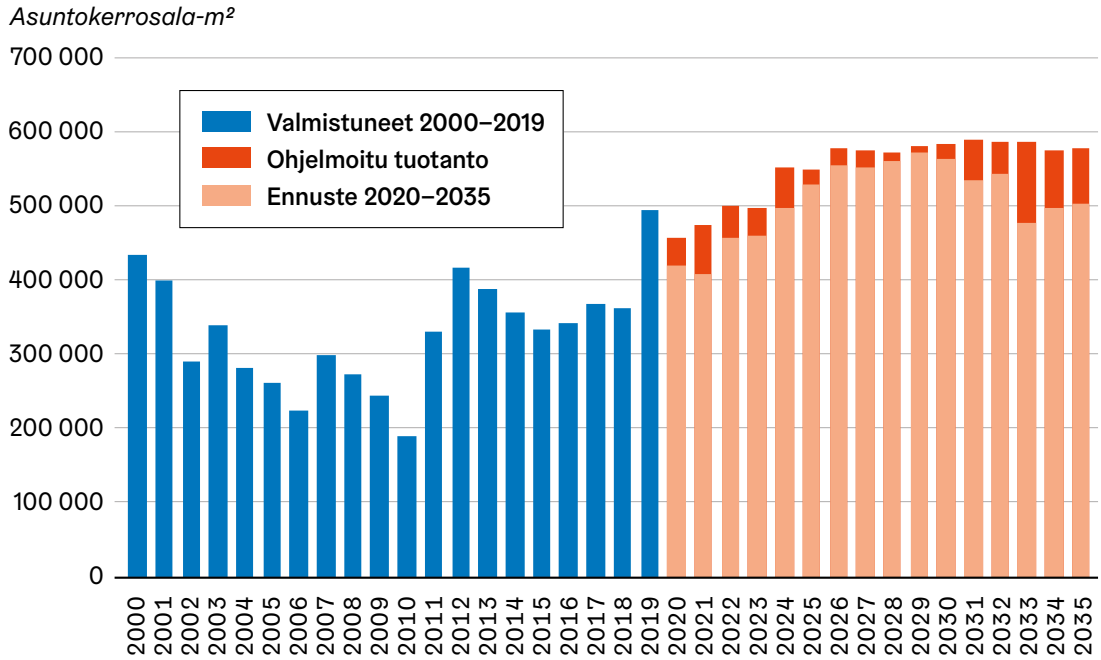

*sisältää uudisrakennukset, laajennokset ja käyttötarkoituksen muutokset

Väestö uustuotannossa

Asuntotuotanto ennustettiin asuntokerrosalana, joka jaoteltiin 17 rakennustyyppiin. Jaottelu perustuu tutkimukseen uusiin asuntoihin muuttaneista sekä viimeisimpiin tietoihin uusien asuntojen asukasrakenteesta. Projektialueiden asuntotuotantotyyppien asumisväljyysoletus on tarkistettu, ja ennusteiden erot johtuvat osittain myös tästä. Useissa asuntotuotantotyypeissä on kuitenkin käytetty edellisten ennusteiden parametreja, koska viime vuosien vähäisestä asuntotuotannosta ei voitu muodostaa riittävän suurta tutkimusaineistoa. Valmistuvien asuntojen sisään muuttovuoden asumisväljyys ja muuttajien ikärakenne vaihtelee huomattavasti riippuen talotyypistä, asuntojen hallintaperusteesta ja rahoitusmuodosta sekä myös sijainnista.

Uustuotannon tuotantotyypit ja alkuväljyydet ovat seuraavat sekä ennusteessa käytettyinä kerrosalaneliömetreinä että huoneistoalana, joka on laskettu kertoimella 0,8.

Taulukko 3. Rakennettavaan asuntokantaan muuttavan väestön asumisväljyys asuntotuotantotyypeittäin muuttoa seuraavana vuonna.

Alkuväljyydet m² / asukas		
	Kerrosala, *m²*	**Asuinhuoneistoala**, *m²*
1. OO-pientalot, Länsi-Pohjoinen	42	33,6
2. Hitas-rivitalot + ASO-pientalot	34	27,2
3. OO-kerrostalot, ei hitas, Etelä-Länsi	55	44,0
4. OV-kerrostalot	42	33,6
5. HITAS-kerrostalot, Etelä-Länsi	42	33,6
6. HITAS-kerrostalot, muu Helsinki	42	33,6
7. AV-kerrostalot, ei kaupungin	40	32,0
8. AV-kerrostalot, kaupungin	33	26,4
9. Opiskelija- ja nuorisoasuntolat	42	33,6
10. Vanhusten asuntolat	40	32,0
11. Omakotitalot	45	36,0
12. Vuokrapientalot	30	24,0
13. OO-kerrostalot, ei hitas, muu Helsinki	43	34,4
14. ASO-kerrostalot	43	34,4
15. OO-pientalot, muu Helsinki	44	35,2
16. OO-kerrostalot, projektialueet	46	36,8
17. OV-kerrostalot, projektialueet	44	35,2

Ennusteiden yhdistäminen

Ennusteiden yhdistäminen tapahtuu laskemalla yhteen uustuotannon ja vanhan kannan ennusteet ja täsmäyttämällä summa koko kaupungin vastaavaan ennusteeseen. Täsmäytys tapahtuu siten, että yhdistettyyn ennusteeseen tehdään ohjelmallisesti tarpeelliset korjaukset ikäryhmittäin. Ennen yhdennystä pyritään kuitenkin siihen, että vanhan kannan ja uustuotannon ennusteet tuottavat mahdollisimman lähellä koko kaupungin ennustetta olevan tuloksen, jotta ennusteparametrit olisivat eri aluetyypeissä mahdollisimman oikeat. Tämän vuoden ennusteessa täsmäytys kohdennettiin sekä vanhan kannan että uustuotannon ennustettuun väestöön. Aikaisemmin täsmäytys on kohdennettu pelkästään vanhan kannan ennusteeseen.

Ennuste alueittain ja ikäryhmittäin

Helsingin väkiluvun ennakoidaan olevan 95 700 henkeä nykyistä suurempi vuoden 2035 lopussa. Rakennettavissa asunnoissa ennustetaan asuvan 178 000 asukasta ja nykyisessä asuntokannassa 572 000 asukasta, mikä on 82 000 eli 13 prosenttia nykyistä vähemmän.

Asukasluku kasvaa vuoden 2035 loppuun mennessä eniten, 28 200 asukkaalla, Keskisessä suurpiirissä. Kaakkoisen suurpiirin kasvu on 15 300 ja Itäisen 14 900. Eteläinen suurpiiri kasvaa 13 600 ja Läntinen 12 600 asukasta. Koillisen suurpiirin ennustetaan kasvavan 8 800 sekä Pohjoisen 6 700 asukkaalla. Östersundomin suunnittelutilanne on vielä kesken, eikä sen vuoksi alueen rakentamisennustetta ollut käytettävissä.

0–6-vuotiaiden määrä on vuoden 2035 lopussa lähes sama kuin 2019. Keskisessä suurpiirissä kasvua on 1 250 henkeä ja Kaakkoisessa 180 henkeä. Muissa suurpiireissä lasten määrän ennustetaan laskevan. Koillisessa suurpiirissä lasten määrän laskee 760 henkeä, Itäisessä 220 henkeä ja Läntisessä 170 henkeä. Pohjoisessa suurpiirissä laskua on 100 henkeä ja Eteläisessä 40.

Koska peruskouluikäisten, eli 7–15-vuotiaiden, määrän ennustetaan kasvavan lähes 6 000:lla vuoden 2035 loppuun mennessä, lasten määrän ennustetaan olevan selvästi nykyistä korkeampi lähes kaikissa suurpiireissä. Määrä kasvaa nykyisestä eniten Keskisessä suurpiirissä, 2 300 ja Eteläisessä suurpiirissä 1 200. Läntisen ja Kaakkoisen suurpiirin kasvu on 1 100 henkeä. Itäisessä suurpiirissä koululaisten määrä kasvaa 500:llä ja Pohjoisessa suurpiirissä 490:llä. Ainoastaan Koillisessa suurpiirissä peruskouluikäisten määrä laskee 500 henkeä.

Yli 75-vuotiaiden määrä kasvaa vuoden 2035 loppuun mennessä lähes 31 000:lla. Suurin kasvu on Koillisessa, Itäisessä ja Läntisessä suurpiirissä, yli 5 000 asukasta. Lähes yhtä suuri kasvu on Eteläisessä ja Keskisessä suurpiirissä, noin 5 000 asukasta. Myös muissa suurpiireissä vanhusväestön määrä kasvaa.

Kuvio 23. Väestö suurpiireittäin 31.12.2000–2019 sekä ennuste 31.12.2020–2035

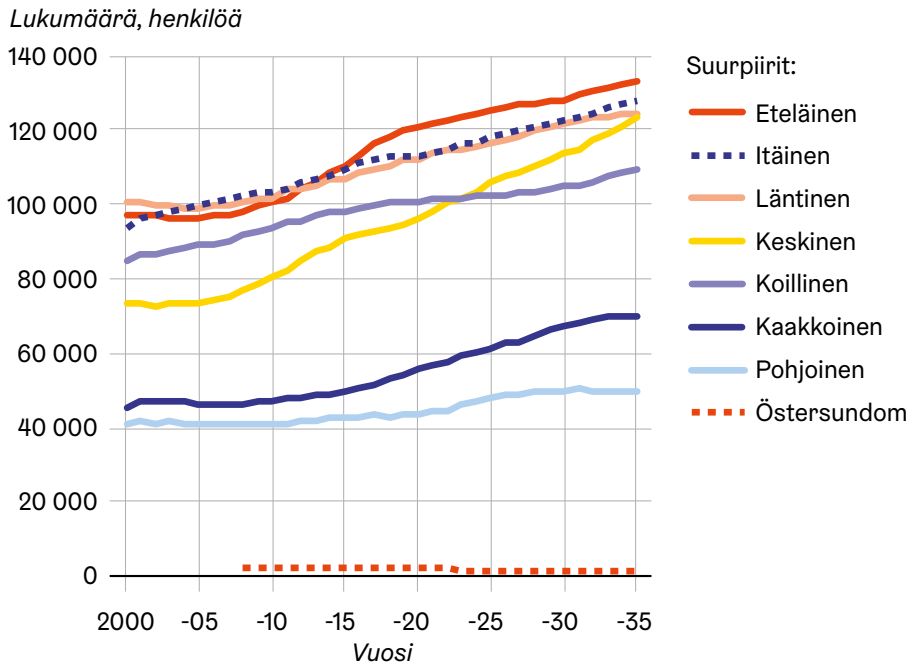

Kuvio 24. 0–6-vuotiaat suurpiireittäin 31.12.2000–2019 sekä ennuste 31.12.2020–2035.

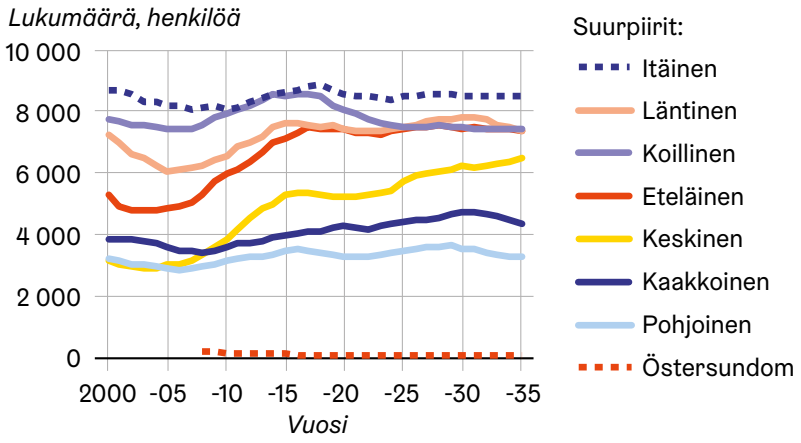

Kuvio 25. 7–15-vuotiaat suurpiireittäin 31.12.2000–2019 sekä ennuste 31.12.2020–2035.

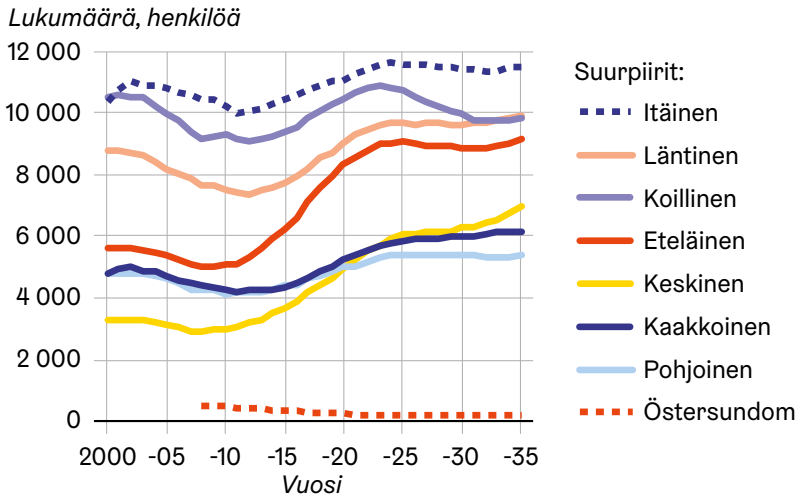

Kuvio 26. Yli 75-vuotiaat suurpiireittäin 31.12.2000–2019 sekä ennuste 31.12.2020–2035.

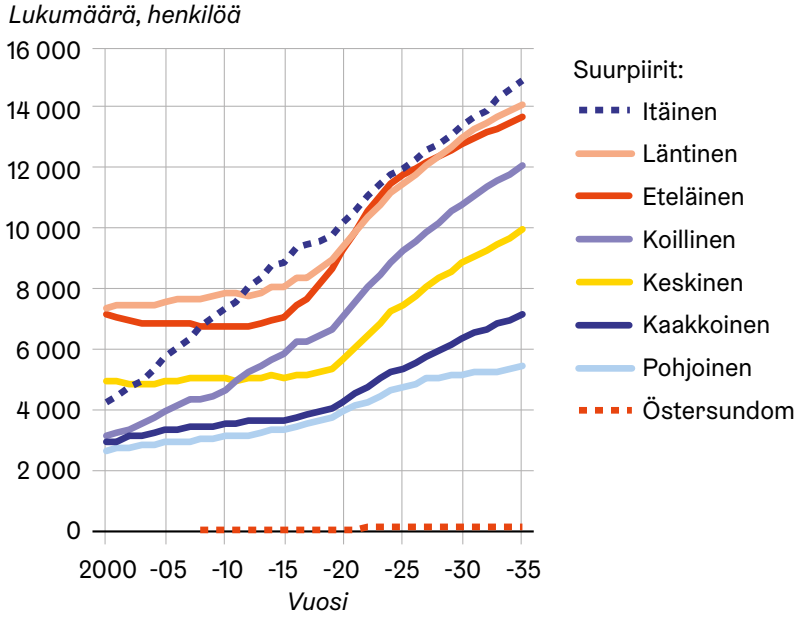

Vuoteen 2035 saakka laaditun alueittaisen väestöennusteen tärkeimmät kasvualueet ovat suurilla projektialueilla, joista monella rakentaminen sijoittuu usealle osa-alueelle.

- Kalasataman projektialue, johon kuuluu myös Sompasaari, Hanasaari, Hermanninranta ja Kyläsaari, kasvu yhteensä 16 600 asukasta.
- Pasila, johon kuuluu myös alueen pohjoisosassa oleva Maunulanpuiston osa-alueella oleva ns. Postipuiston alue, kasvu 14 500 asukasta.
- Kruunuvuorenranta ja muut Laajasalon rakennettavat alueet. Kasvu yhteensä 12 500 asukasta.
- Jätkäsaari, kasvu 9 300 asukasta.
- Vuosaari, kasvu yhteensä 8 700 asukasta, josta Meri-Rastilan kasvu 5 400 asukasta.
- Malmin lentokenttä, kasvu 7 900 asukasta.
- Hernesaari, kasvu 6 000 asukasta.
- Lauttasaari, johon kuuluu myös Koivusaari, kasvu 3 900 asukasta.

Muita merkittäviä kasvualueita ovat Mellunmäki (+3 600), Herttoniemen yritysalue (+3 300), Myllypuro (+3 200), Kuninkaantammi (+3 100), Etelä-Haaga (+3 000), Patola ja Veräjämäen alue (+2 800), Kumpula (+2 600) ja Pitäjänmäen yritysalue (+2 600).

Kuvio 27. Ennustettu väkiluvunmuutos osa-alueittain 31.12.2019–2035

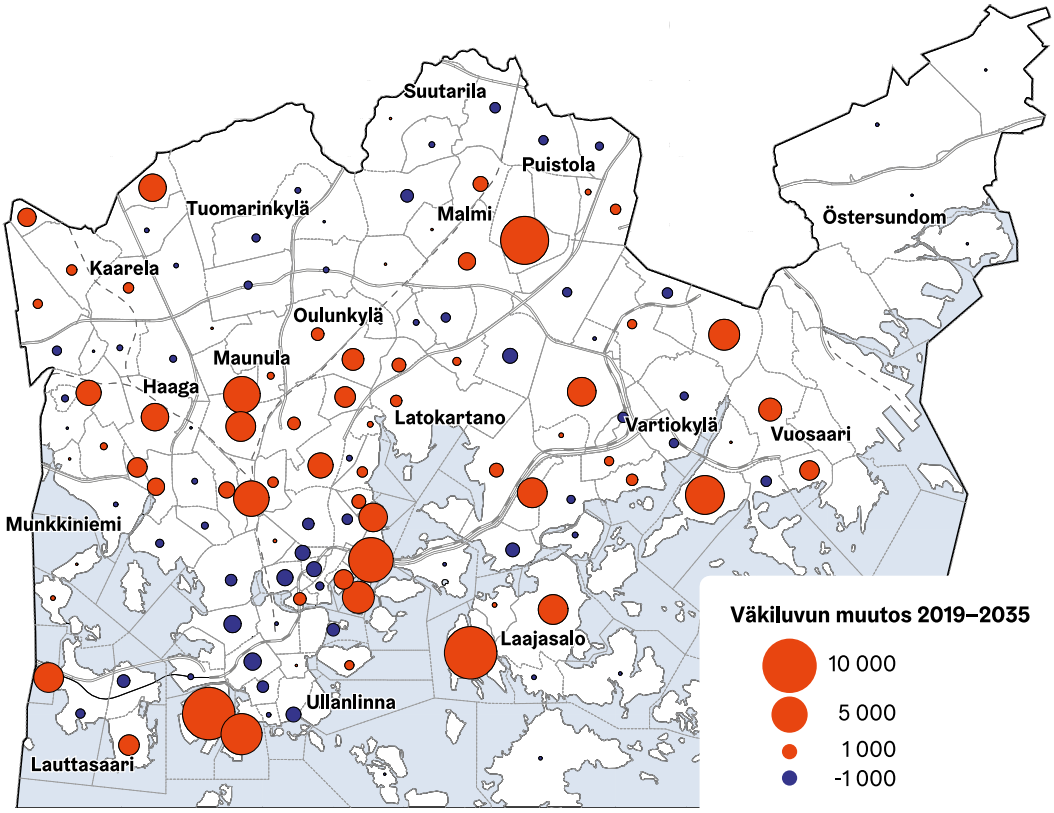

© Helsingin kaupunkimittausosasto, alueen kunnat ja HSY, 2019

Vaikka kokonaisuudessaan päivähoitoikäisten määrä ei kasva ennustekaudella, kasvua tapahtuu uusilla asuntoalueilla. Useilla kantakaupungin alueilla, joilla ei rakenneta, päivähoitoikäisten määrä on jo alkanut alentua.

Kuvio 28. 0–6-vuotiaat: Ennustettu väkiluvunmuutos osa-alueittain 31.12.2019–2035

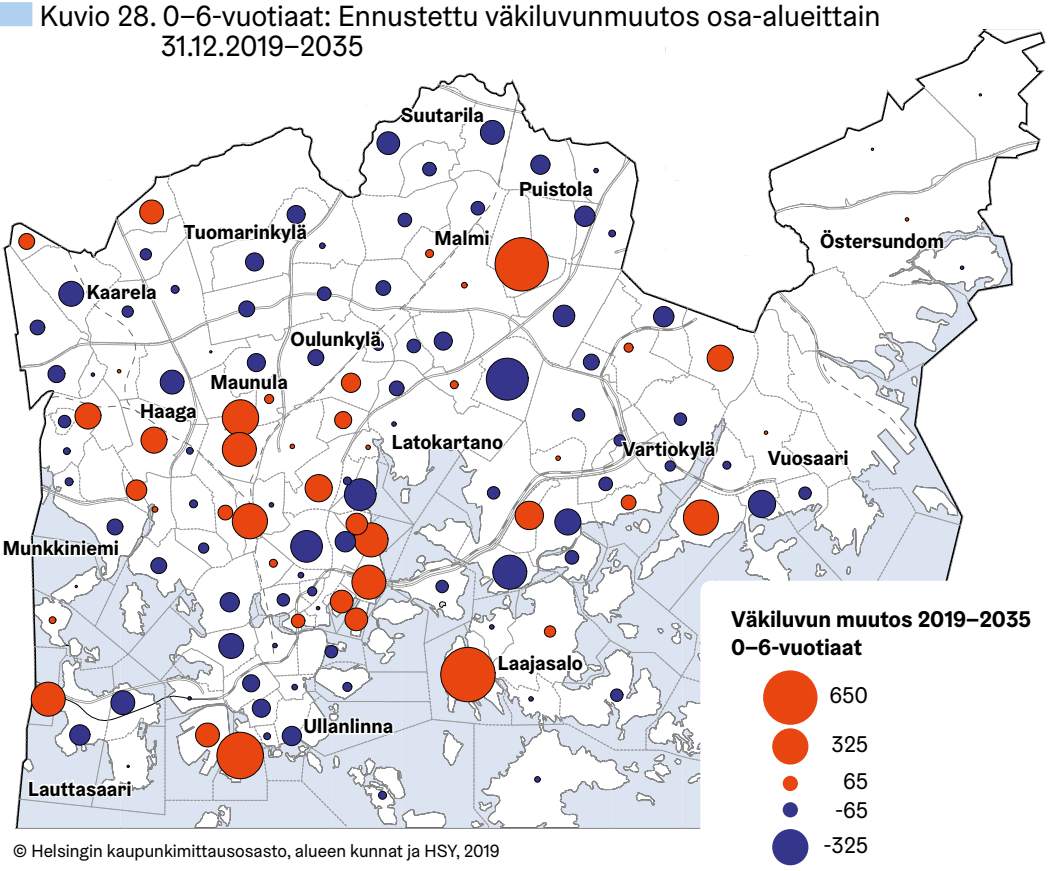

© Helsingin kaupunkimittausosasto, alueen kunnat ja HSY, 2019

Peruskouluikäisten määrän 10 vuotta kestänyt lasku pysähtyi 2012 ja koululaisten määrä kasvaa edelleen. Ala-asteikäisten määrän ennustetaan kasvavan paitsi rakennettavilla alueilla myös useimmilla muillakin alueilla eri puolilla Helsinkiä.

Kuvio 29. 7–15-vuotiaat: Ennustettu väkiluvunmuutos osa-alueittain 31.12.2019–2035

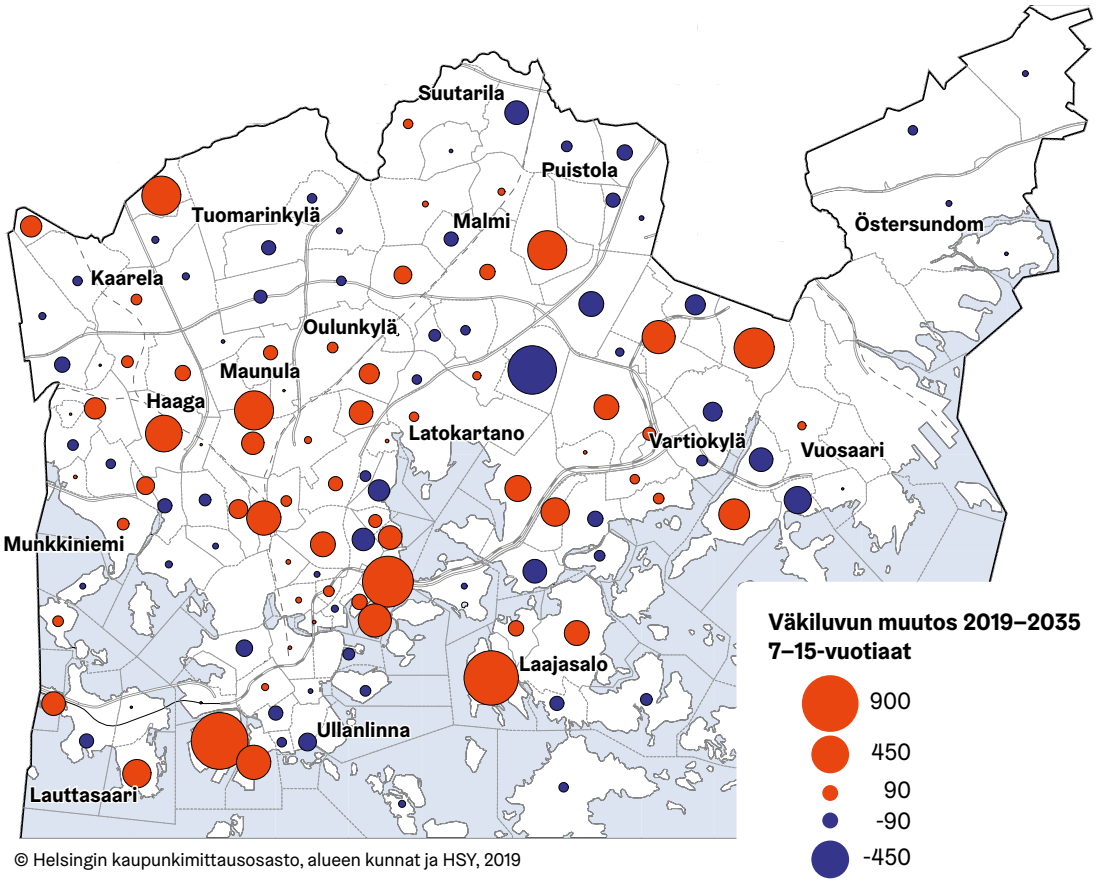

© Helsingin kaupunkimittausosasto, alueen kunnat ja HSY, 2019

Ikääntyneen väestön määrä kasvaa lähes kaikilla alueilla, etenkin Kaarelan, Laajasalon, Malmin, Pitäjänmäen ja Vuosaaren peruspiireissä.

Kuvio 30. Yli 65-vuotiaat: Ennustettu väkiluvunmuutos osa-alueittain 31.12.2019–2035

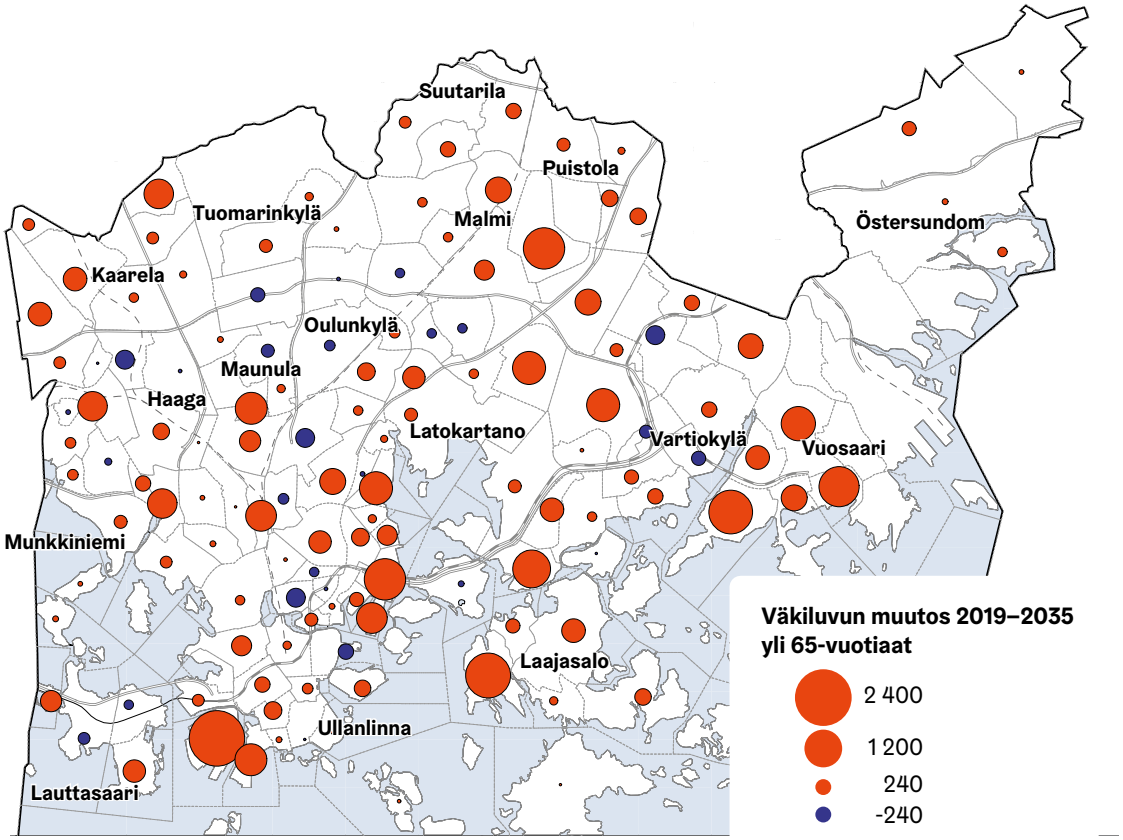

© Helsingin kaupunkimittausosasto, alueen kunnat ja HSY, 2019

10 Ero Tilastokeskuksessa syksyllä 2019 laadittuun kunnittaiseen väestöennusteeseen 2019–2040

Tilastokeskus julkaisi syyskuussa 2019 kunnittaisen väestöennusteen vuosiksi 2019–2040.

Alkuvuosina 2020–2024 Tilastokeskuksen ennusteen kokonaisväkiluvun vuosittainen kasvu Helsingissä on 0–2 300 suurempi kuin Helsingin kaupunkitutkimus ja –tilastot yksikössä (KTT) kesällä laaditun ennusteen perusvaihtoehdossa. Vuonna 2024 Tilastokeskuksen ennuste on 5 200 asukasta KTT:n perusvaihtoehtoa korkeampi.

Vuodesta 2025 alkaen Tilastokeskuksen ennusteen vuosittainen kasvu on puolestaan 100–2 300 pienempi kuin KTT:n ennusteessa ja ennusteiden välinen ero väkiluvussa ensin kaventuu. 2030-luvun alkupuolella Tilastokeskuksen ennuste kääntyy KTT:n perusvaihtoehtoa matalammaksi ja vuonna 2040 ennusteiden ero on 12 500 asukasta. Tilastokeskuksen ennusteessa Helsingin väestönkasvu hidastuu KTT:n ennustetta enemmän muuttovoitto-oletuksen pienetessä ja luonnollisen väestönkasvun vajotessa negatiiviseksi.

Vaikka Tilastokeskuksen ennuste on vain 12 500 asukasta pienempi, ero alle 25-vuotiailla on selvästi merkittävämpi. Lasten ja nuorten määrä on Tilastokeskuksen ennusteessa selvästi pienempi syntyvyyden matalammasta tasosta johtuen. Syntyvyys alkoi alentua Helsingissä nopeasti vuoden 2015 jälkeen, jolloin kokonaishedelmällisyysluku oli 1,30. KTT:n ennusteen perusvaihtoehdossa käytettiin koko ennustejakson ajan vuosien 2017–2019 keskiarvoa 1,14, lukuun ottamatta vuotta 2021, jolloin hedelmällisyysoletuksena oli 1,11 (keskiarvo alennettuna kolmella prosentilla).

Tilastokeskuksen ennusteessa sen sijaan hedelmällisyyden tasona on vuoden 2019 ennakkotietojen mukaan arvioitu kokonaishedelmällisyys 1,04. Käytetty hedelmällisyysoletus on siten 9 prosenttia KTT:n perusvaihtoehtoa matalampi koko ennustejaksolla.

Syntyvyyden nopea aleneminen vaikuttaa huomattavasti lasten määrän ennusteeseen. Tilastokeskuksen ennusteessa 1-6-vuotiaiden määrä on 3 200 lasta eli 8 prosenttia matalampi kuin KTT:n perusennusteessa jo vuonna 2030. Myös peruskouluikäisten määrä on 2020-luvun loppupuolelta alkaen KTT:n ennustetta matalampi ja ero kasvaa 5 000 lapseen, eli 8 prosenttiin 2030-luvun loppuun mennessä. Toisen asteen ikäluokan ennuste alkaa erota KTT:n ennusteesta vasta 2035 jälkeen.

Työikäisten määrissä ei ole kokonaisuutena juurikaan eroja vuonna 2040, vaikka ryhmän sisällä ikäluokkien koot vaihtelevat. Ennusteiden erot työikäisten määrissä on korkeimmillaan 2030-luvun alkupuolella, jolloin Tilastokeskuksen ennusteessa 25–64-vuotiaiden määrä on noin 7 000 (1,7 %) KTT:n ennustetta korkeampi. Ero kuitenkin kaventuu vuoteen 2040 mennessä.

Eläkeikäisten ennusteet eivät poikkea juuri lainkaan toisistaan, koska kuolleisuusoletukset ovat lähes samankaltaiset.

Kuvio 31. Tilastokeskuksen ja Helsingin kaupungin laatimat ennusteet 31.12.2019–2040

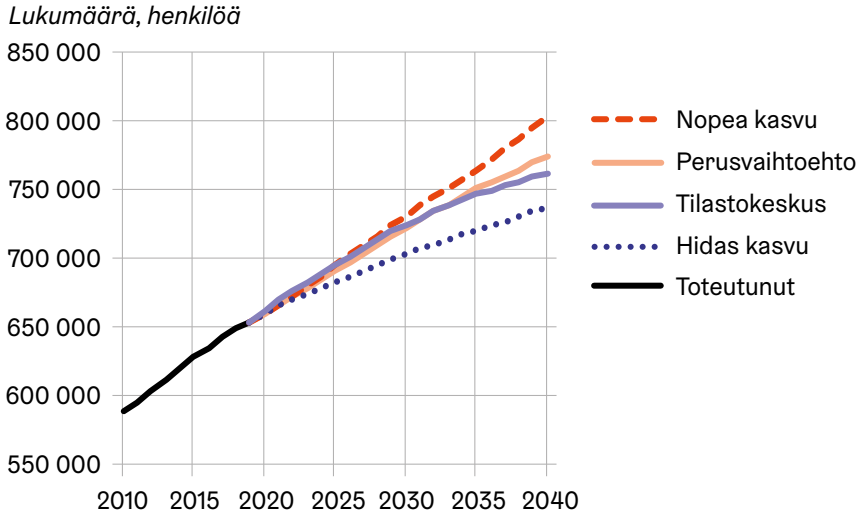

Kuvio 32. Alle 18-vuotiaiden määrä Tilastokeskuksen ja Helsingin kaupungin laatimissa ennusteissa 31.12.2019–2040

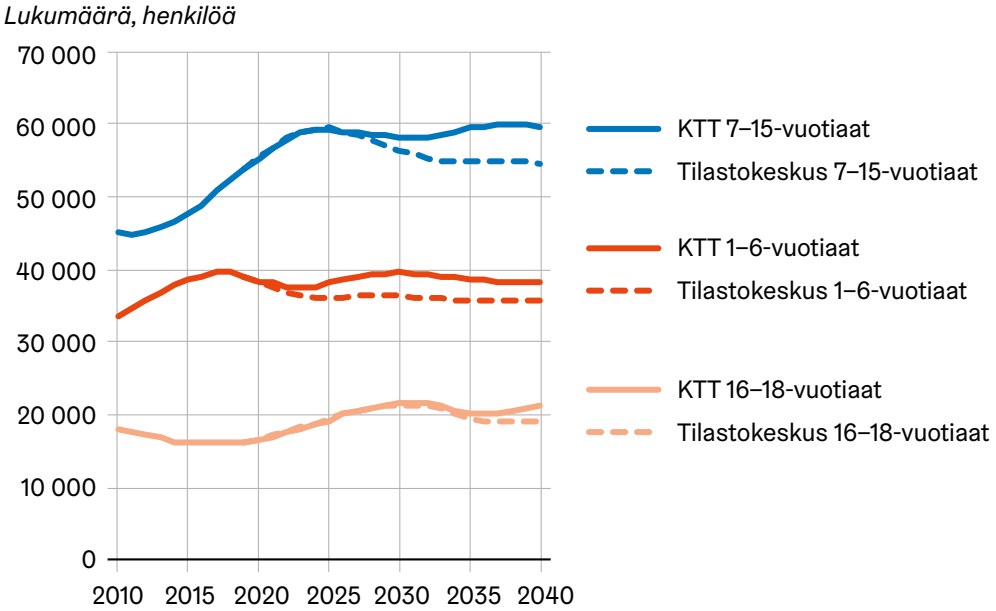

11 Ruotsinkielisten ennuste – Prognosen för den svenskspråkiga befolkningen

Ruotsinkielisen väestön ennuste tehdään samankaltaisella demografisella projektiomenetelmällä kuin koko väestön ennuste. Koko kaupungin ennuste ulottuu vuoteen 2060 ja alueittainen ennuste 16 vuodeksi vuoteen 2035 saakka.

Helsingissä asui vuoden 2019 lopussa 36 665 ruotsinkielistä. Määrä kasvoi 132 vuoden 2019 aikana. Helsingin ruotsinkielinen väestö väheni viime vuosikymmeninä tuhansilla. Ruotsinkielinen väestö on ollut varsin vanhuspainotteinen ja väkimäärän väheneminen on johtunut pitkälti kuolleiden enemmyydestä syntyneisiin nähden. Nykyisin ikärakenne on muuttunut nuoremmaksi ja lapsia on syntynyt kuolleita enemmän vuodesta 2012 alkaen. Muuttotase on ollut positiivinen 2015 jälkeen. Vuodesta 2008 lähtien ruotsinkielisten määrä on kasvanut hienoisesti, ja kasvun ennustetaan jatkuvan tulevina vuosina. Väkiluvun ennustetaan kasvavan 1 500 hengellä vuoteen 2030 mennessä. Ruotsinkielisiä ennakoidaan olevan 42 000 vuonna 2050 eli 5 500 nykyistä enemmän. Väestöosuuden ennakoidaan kuitenkin laskevan nykyisestä 5,6 prosentista 5,2 prosenttiin.

Kuvio 33. Ruotsinkielisen väestön määrä ja osuus koko väestöstä Helsingissä 31.12.1990–2019 sekä ennuste 2020–2060

Figur 33. De svenskspråkigas antal och deras andel av Helsingfors folkmängd 31.12.1990–2019, samt prognos för 2020–2060

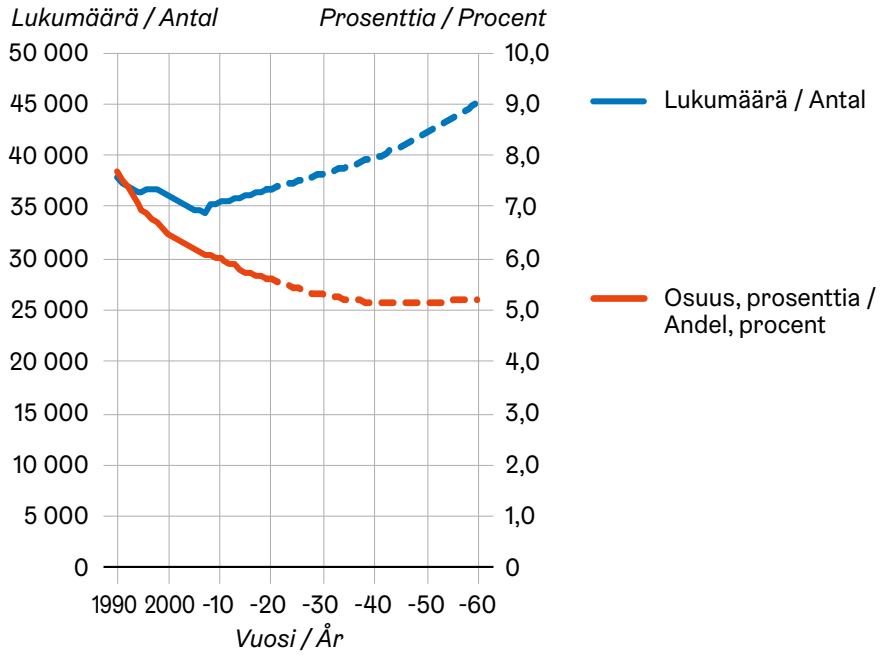

Ennusteessa muutto-oletuksena on käytetty edellisen neljän vuoden keskitasoa. Kokonaishedelmällisyys on hieman alentunut. Syntyneiden määrän ennustetaan kuitenkin ylittävän kuolleiden määrän kasvaen noin 100–200 hengellä vuosittain, mikäli kuolleisuus- ja syntyvyyskehitykset jatkuvat nykyisen kaltaisina.

Ruotsinkielisten lasten määrää kasvattaa se, että sellaisissa ruotsinkielisissä pariskunnissa, joissa nainen on muuta kuin ruotsia äidinkielenään puhuva, lapsi rekisteröidään tätä nykyä useimmiten ruotsinkieliseksi. Tämän vuoksi syntyneistä ruotsinkielisistä lapsista jo 40 prosentilla äidillä on muu kuin ruotsi äidinkielenä. Muunkielisten äitien osuus on kasvanut tällä vuosikymmenellä.

Kuvio 34. Syntyneet lapset, joiden äidinkieli on ruotsi, äidin äidinkielen mukaan 2000–2019

Figur 34. Födda barn med svenska som registrerat modersmål, enligt moderns modersmål 2000–2019

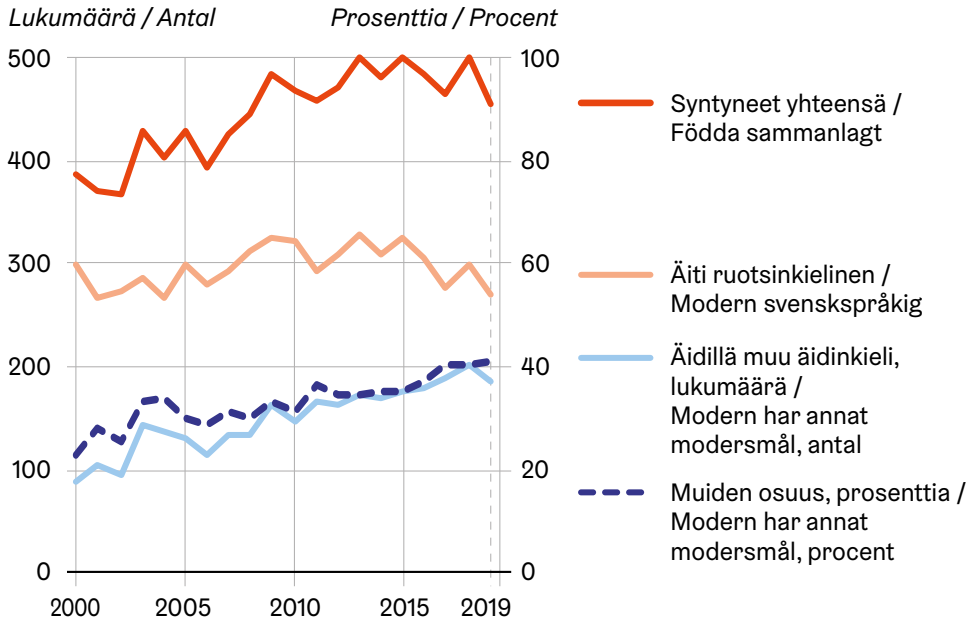

Kuvio 35. Ruotsinkieliset syntyneet ja kuolleet sekä syntyneiden enemmyys Helsingissä 1990–2019 ja ennuste 2020–2060

Figur 35. Svenskspråkiga födda och avlidna samt svenskspråkigt födelseöverskott i Helsingfors 1990–2019, jämte prognos för 2020–2060.

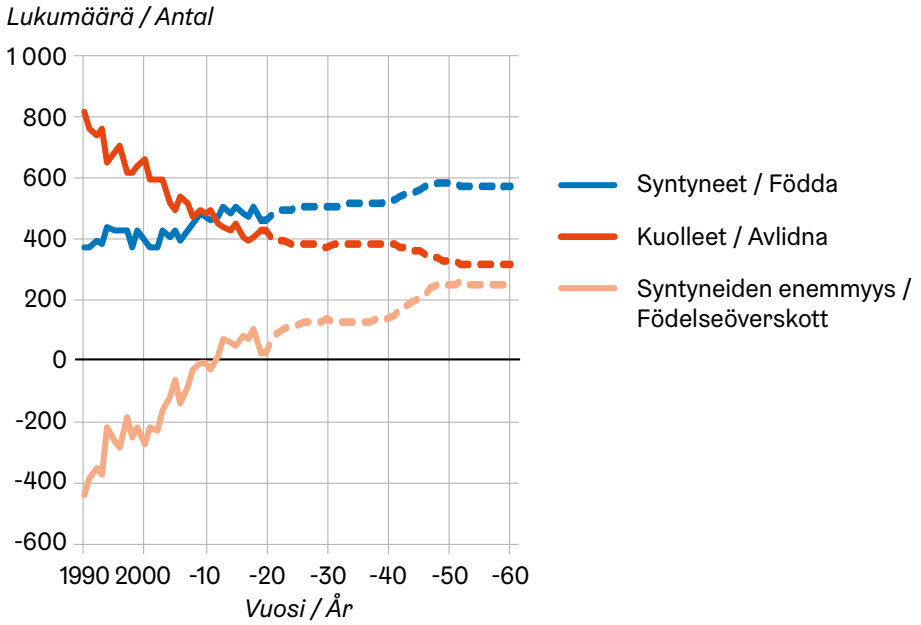

Kuvio 36. Ruotsinkielisten syntyneiden enemmyys ja nettomuutto sekä väestönmuutos yhteensä Helsingissä 1990–2019 ja ennuste 2020–2060

Figur 36. Födelseöverskott och flyttningsnetto samt sammanräknad folkökning bland de svenskspråkiga i Helsingfors 1990–2019 samt prognos för 2020–2060

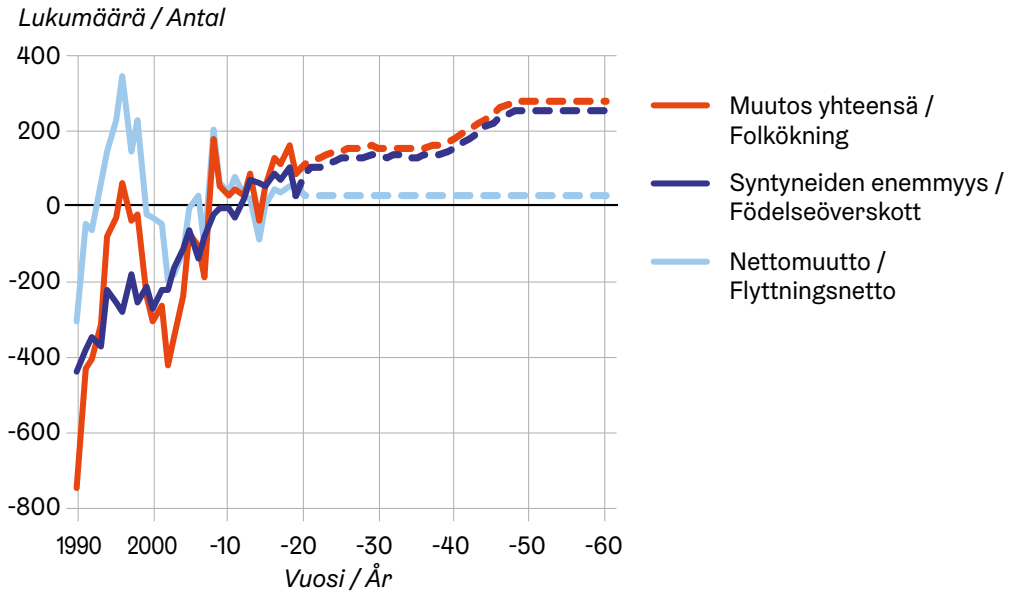

Taulukko 4. Helsingin ruotsinkielinen väestö 31.12.2019 ja ennusteen perusvaihtoehto 2020–2060 iän mukaan

Tabell 4. Svenskspråkiga åldersgruppsvis i Helsingfors 31.12.2019 och prognos för 2020–2060

Vuosi	Väestö	0–14		15–29		30–44		45–59		60–74		75+	
	Lkm	*Lkm*	*%*	*Lkm*	*%*	*Lkm*	*%*	*Lkm*	*%*	*Lkm*	*%*	*Lkm*	*%*
2019	36 665	6 301	17,2	8 197	22,4	7 075	19,3	5 013	13,7	5 785	15,8	4 294	11,7
2020	36 774	6 335	17,2	8 210	22,3	7 152	19,4	5 045	13,7	5 554	15,1	4 477	12,2
2021	36 896	6 386	17,3	8 215	22,3	7 203	19,5	5 124	13,9	5 301	14,4	4 667	12,6
2022	37 023	6 408	17,3	8 257	22,3	7 288	19,7	5 129	13,9	5 146	13,9	4 795	13,0
2023	37 159	6 401	17,2	8 356	22,5	7 331	19,7	5 141	13,8	5 022	13,5	4 908	13,2
2024	37 301	6 373	17,1	8 448	22,6	7 374	19,8	5 176	13,9	4 978	13,3	4 952	13,3
2025	37 448	6 363	17,0	8 551	22,8	7 398	19,8	5 194	13,9	4 964	13,3	4 978	13,3
2030	38 217	6 265	16,4	8 841	23,1	7 756	20,3	5 667	14,8	4 708	12,3	4 979	13,0
2035	38 985	6 408	16,4	9 144	23,5	7 906	20,3	6 069	15,6	4 621	11,9	4 836	12,4
2040	39 805	6 530	16,4	9 172	23,0	8 251	20,7	6 324	15,9	4 807	12,1	4 720	11,9
2045	40 887	6 765	16,5	9 077	22,2	8 545	20,9	6 691	16,4	5 288	12,9	4 521	11,1
2050	42 237	7 091	16,8	9 221	21,8	8 852	21,0	6 844	16,2	5 697	13,5	4 531	10,7
2055	43 611	7 335	16,8	9 344	21,4	8 885	20,4	7 196	16,5	5 972	13,7	4 879	11,2
2060	44 987	7 400	16,4	9 580	21,3	8 794	19,5	7 499	16,7	6 357	14,1	5 357	11,9

Pienten lasten määrä on kasvanut huomattavasti viime vuosina, mutta viime vuonna 0–6-vuotiaiden määrä kääntyi laskuun. Vuoden lopussa lapsia oli vajaa 3 200. Lasten määrä vähenee vuoteen 2023 mennessä 170 lapsella. Kasvun ennustetaan kuitenkin jatkuvan 2020-luvun puolivälissä ja saavuttavan nykytason 2030-luvulla.

Peruskouluikäisten, joita oli vuoden 2019 lopussa yli 3 400, nopean kasvun ennustetaan jatkuvan vielä 2023 saakka, jolloin 7–15-vuotiaita olisi 365 nykyistä enemmän.

Toisen asteen opetuksen ikäluokan, 16–18-vuotiaiden, nopea kasvu alkaa tänä vuonna. Ikäluokka kasvaa nykyisestä vajaasta 1 000:sta yli 1 200 nuoreen vuonna 2025 ja enimmillään heitä on yli 350 nykyistä enemmän 2030-luvun alussa.

Kuvio 37. Ruotsinkielisten lasten ja nuorten määrä Helsingissä 31.12.1990–2019 sekä ennuste 2020–2060

Figur 37. Antal svenskspråkiga barn och unga i Helsingfors 31.12.1990–2019, samt prognos för 2020–2060

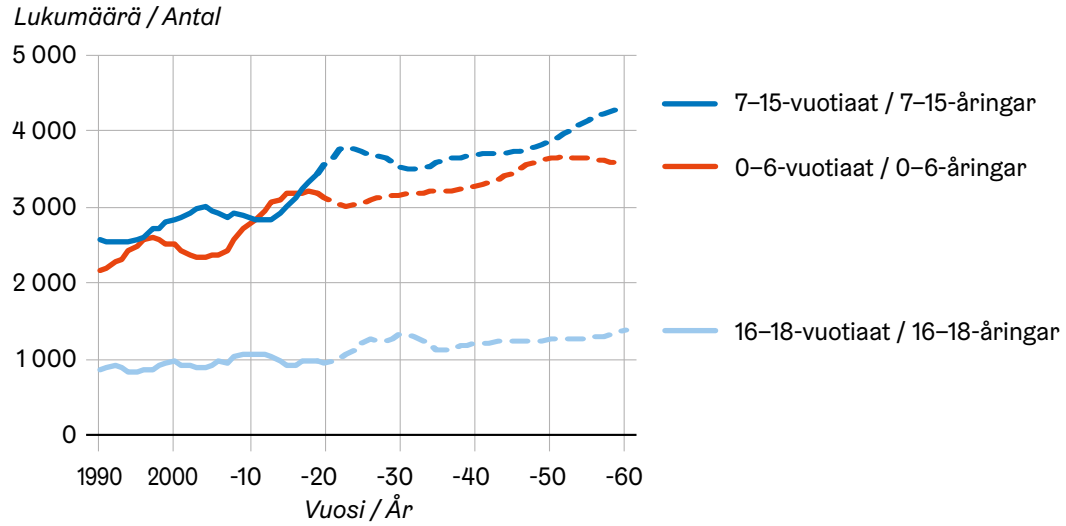

Ruotsinkielisen väestön ikärakenne poikkeaa suomenkielisestä siten, että eläkeikäisen väestön osuus on ollut selvästi suurempi ja viime vuosikymmeninä laskenut nopeasti. Siksi suurten ikäluokkien tulo eläkeikään ei kasvata ruotsinkielisten ikääntyneiden määrää samalla tavalla kuin suomenkielisillä. Yli 75-vuotiaiden määrä on kuitenkin jo alkanut kohota jälleen. Ikäluokka kasvaa nykyisestä 4 300:sta huippuunsa 5 000 henkeen vuoteen 2025 mennessä. Tämä määrä ylitettäneen uudestaan vasta 2050-luvulla.

Kuvio 38. Ruotsinkielisten yli 55-vuotiaiden määrä Helsingissä 31.12.1990–2019 sekä ennuste 2020–2060

Figur 38. Antal svenskspråkiga över 55-åringar i Helsingfors 31.12.1990–2019 samt prognos för 2020–2060

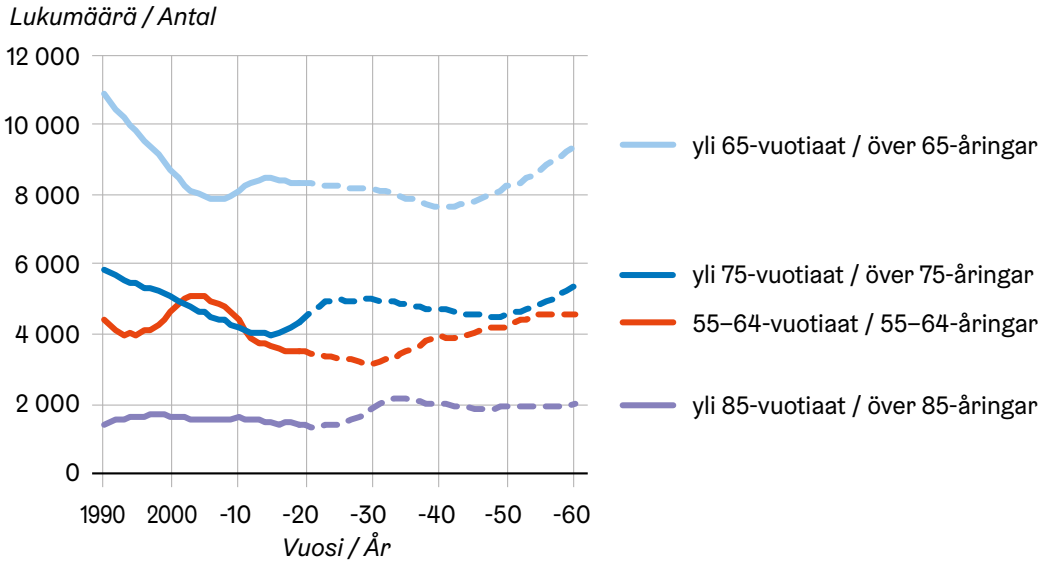

Ruotsinkielisten ennuste alueittain:

Ruotsinkielisten määrän ennustetaan kasvavan vuoteen 2035 mennessä erityisesti Keskisessä, Eteläisessä ja Kaakkoisessa suurpiirissä. Eteläisessä suurpiirissä ruotsinkielisten määrän ennustetaan kasvavan 650 hengellä, Keskisessä 900:lla ja Kaakkoisessa 450 hengellä vuoteen 2030 mennessä. Lauttasaaren, Jätkäsaaren, Kalasataman ja Kruununvuorenrannan rakentaminen kasvattavat myös alueiden ruotsinkielistä väestöä. Vaikka ruotsinkielisen määrän ennustetaan kasvavan, ruotsinkielisten osuuden koko väestöstä ennustetaan pienenevän. Suomen- ja vieraskielisen väestön määrän ennustetaan nimittäin kasvavan ruotsinkielisten määrää nopeammin.

Kuvio 39. Ruotsinkielisten määrä suurpiireittäin Helsingissä 31.12.2000–2019 sekä ennuste 2020–2035

Figur 39. Antalet svenskspråkiga stordistriktsvis i Helsingfors 31.12.2000–2019 samt prognos för 2020–2035

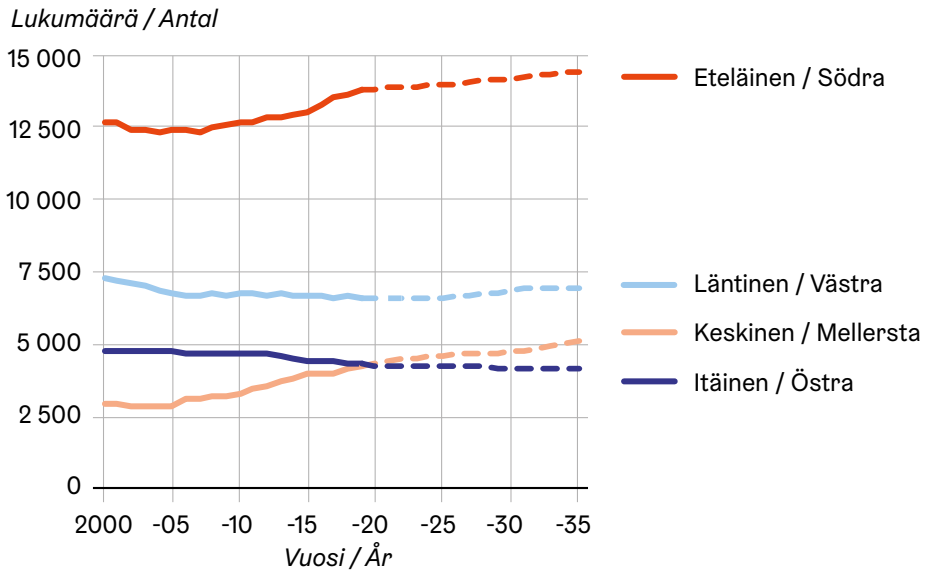

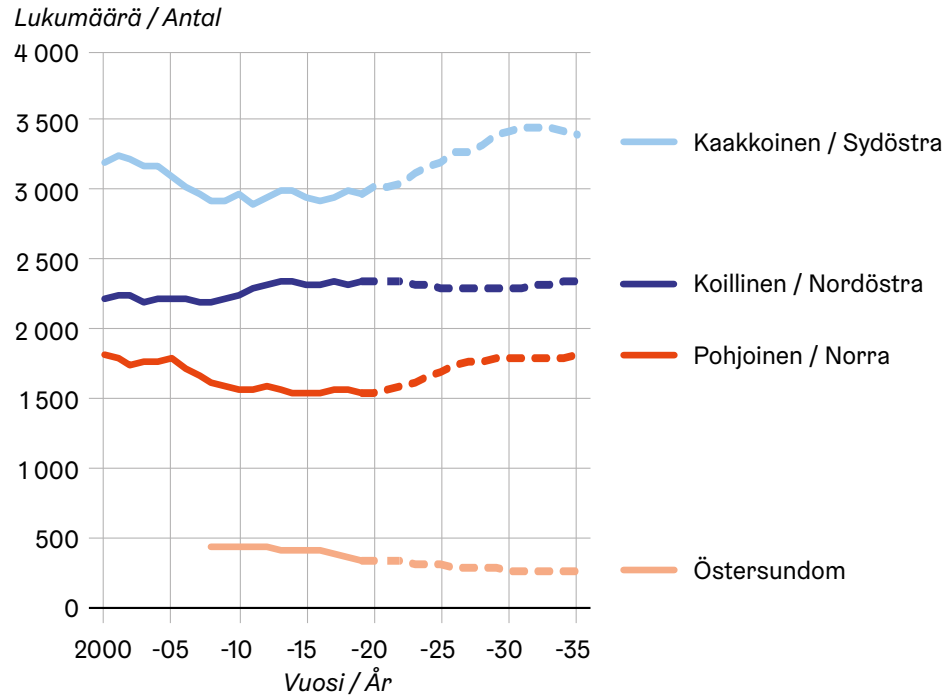

Ennuste on epävarmin sellaisilla alueilla, joille suunnitellaan huomattavaa asuntorakentamista, kuten Kruunuvuorenrannan, Jätkäsaaren ja Kalasataman alueilla. Ruotsinkielisten pienten lasten määrän ennustetaan kasvavan vuoteen 2035 mennessä eniten Eteläisessä, mutta myös Keskisessä ja Kaakkoisessa suurpiirissä. Peruskouluikäisten lasten määrän kasvu on suurinta Läntisessä ja Kaakkoisessa suurpiirissä.

Kuvio 40. Ennustettu ruotsinkielisen väestön väkiluvunmuutos peruspiireittäin 31.12.2019–2035.

Figur 40. Förutspådd folkmängdsförändring bland de svenskspråkiga i distrikten i Helsingfors 31.12.2019–2035

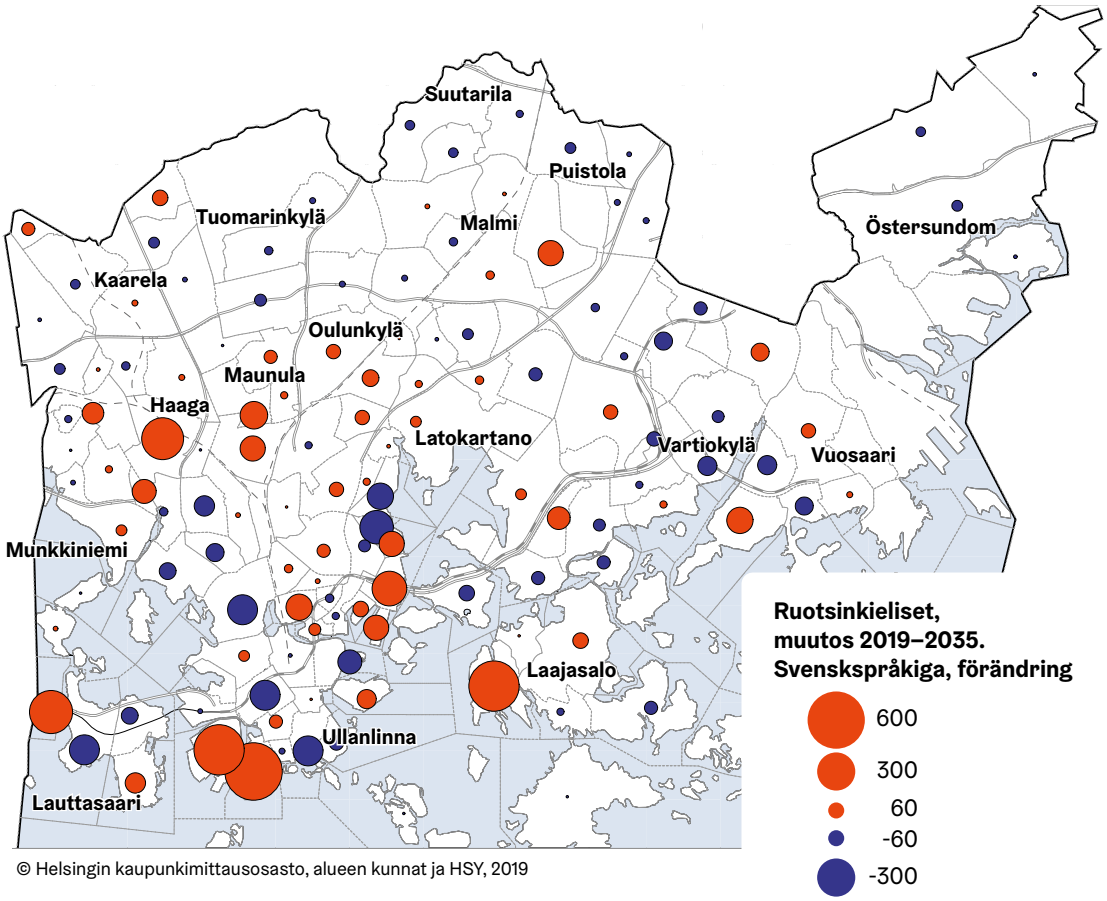

© Helsingin kaupunkimittausosasto, alueen kunnat ja HSY, 2019

Ruotsinkielisten ennusteen oletukset:

Helsingin ruotsinkielinen väestö on väestöennusteen näkökulmasta melko pieni ja alueellisesti epätasaisesti jakautunut. Tämän takia ruotsinkielisen väestön määrän ja alueellisen jakautumisen ennustamisessa on sovellettu tiettyjä erityisehtoja suhteessa kaupungin koko väestön ennustamiseen.

Koko kaupungin ja Helsingin seudun ennusteessa hedelmällisyyslukuina ei käytetä aitoja ruotsinkielisille äideille syntyneistä lapsista laskettuja lukuja, vaan syntyneiden määrään on lisätty myös muiden kuin ruotsinkielisten äitien saamat ruotsinkieliset lapset, joita oli Helsingissä jo 40 prosenttia ruotsinkielisistä syntyneistä vuosina 2017–2019.

Osa-alueittaisessa ennusteessa ruotsinkielisten syntyneiden määrä on laskettu käyttämällä kaikkien kieliryhmien alueittaisia hedelmällisyyslukuja, jotka on korjattu kertoimilla tuottamaan vastaavia syntyneiden määriä kuin alueilla on syntynyt ruotsinkielisiä lapsia 3–5 edellisenä vuonna keskimäärin.

Ruotsinkielisen väestön muuttoliikeparametreina käytettiin väestörakenneaineiston yksivuotisikäkohorteista laskettuja nettomuutoskertoimia. Pienillä alueilla käytettiin alueen koko väestön muuttoliikekertoimia. Muuttoliikekertoimet saattavat tuottaa epärealistisia tuloksia alueilla, joilla elää paljon nuoria aikuisia, muuttoliike on vilkasta, ja/tai yksittäisten ikäryhmien koot vaihtelevat huomattavasti. Tällaisia ovat erityisesti sellaiset pienet alueet, joilla sijaitsee opiskelija-asuntoja. Tällaisilla poikkeusalueille ennusteena on käytetty kiinteitä määriä tietyn ikäistä väestöä.

Helsingin osa-alueittaisen uustuotannon ennusteen väestöstä lasketaan ruotsinkieliset kunkin alueen ruotsinkielisten osuuksien mukaan. Koko väestön kunkin alueen ennusteesta erotetaan siis osuuksien perusteella ruotsinkieliset. Vuonna 2020 osuudet on laskettu vuosien 2017–2019 väestöaineistosta.

Suurten projektialueiden kuten Jätkäsaaren, Kalasataman, Kruunuvuorenrannan, Pasilan ja Lauttasaaren ja muiden projektialueiden ruotsinkieliset arvioidaan erikseen. On havaittu, että sellaisilla uusilla suurilla alueilla, joiden ympäristössä on vahva ruotsinkielinen pohja, todennäköisesti jatkossa suomenkielisten määrä kasvaa enemmän suuren asuntokannan huomattavan vuoksi. Tällaisille alueille rakennettavaan asuntokantaan oletetaan tulevan ruotsinkielisiä asukkaita samassa suhteessa kuin projektialueen perus- tai suurpiirissä vuosina 2008–2019 valmistuneissa asunnoissa on ruotsinkielistä väestöä.

11 Prognosen för den svenskspråkiga befolkningen

Prognosen för de svenskspråkiga görs med en liknande demografisk projiceringsmetod som prognosen för hela befolkningen. Prognosen för hela staden uppgörs fram till år 2060, och prognosen områdesvis för 16 år fram till år 2035.

I slutet av år 2019 bodde det 36 665 svenskspråkiga i Helsingfors. Antalet hade vuxit med 132 under år 2019. Under årtiondena strax före 2010 minskade stadens svenskspråkiga befolkning med tusentals personer. Den var ganska åldringsbetonad, och folkminskningen berodde i stort på att de avlidna var fler än de födda. Numera är åldersstrukturen bland de svenskspråkiga ungdomligare, och antalet födda har allt sedan 2012 varit större än antalet avlidna. Flyttningsnettot har varit positivt efter år 2015. Från och med 2008 har de svenskspråkiga ökat i antal så smått, och ökningen väntas fortsätta de kommande åren. Fram till 2030 väntas de svenskspråkigas folkmängd växa med 1 500. År 2050 förutspås antalet svenskspråkiga vara 42 000, alltså 5 500 fler än idag. Ändå väntas deras andel av Helsingfors befolkning minska från nuvarande 5,6 procent till 5,2 procent.

Det antagande om flyttningsrörelse som prognosen utgår ifrån är medelnivån under de fyra föregående åren. Det summerade fruktsamhetstalet har sjunkit lite bland de svenskspråkiga, men ändå väntas antalet nyfödda växa med ca. 100–200 per år och bli större än antalet avlidna – såvida dödligheten och nativiteten fortsätter enligt nuvarande trend.

Antalet svenskspråkiga barn utökas av att barnen i sådana svenskspråkiga par där kvinnan har ett annat modersmål än svenska numera oftast registreras som svenskspråkigt. Av denna anledning har redan 40 procent av de nyfödda som registreras som svenskspråkiga en mor med ett annat modersmål än svenska. Denna andel har vuxit under 2010-talet.

Antalet svenskspråkiga småbarn har vuxit betydligt de senaste åren, men år 2019 började 0–6-åringarnas antal minska. Vid årets slut var det lite under 3 200. Fram till år 2023 minskar antalet med 170. Ändå väntas det bli ökning i antalet svenskspråkiga 0–6-åringar igen i medlet av 2020-talet, och den väntas vara tillbaka på nuvarande nivå på 2030-talet.

Den snabba ökningen i antalet svenskspråkiga grundskolebarn 3 400 i slutet av 2019 förutspås fortsätta fram till 2023, då 7–15-åringarna skulle vara 365 fler än idag.

År 2020 väntas bli början på en snabb tillväxt i antalet 16–18-åringar, dem som studerar på sekundärnivå. Från nuvarande knappa 1 000 växer åldersklassen till över 1 200 fram till år 2025, och som flest – 350 fler än idag – blir de i början av 2030-talet.

Den svenskspråkiga befolkningens åldersstruktur har avvikit från den finskspråkigas såtillvida, att andelen pensionärer varit klart större men minskat snabbt de senaste årtiondena. Därför innebär de stora efterkrigsårskullarnas inträde i pensionsåldern inte samma relativa ökning i antalet åldringar bland de svenskspråkiga som bland de finskspråkiga. Ändå har de svenskspråkiga över 75-åringarna börjat öka i antal igen. Åldersklassen växer bland de svenskspråkiga från nuvarande 4 300 till toppnoteringen 5 000 fram till år 2025. Den siffran torde inte överskridas förrän på 2050-talet.

Prognosen områdesvis för de svenskspråkiga:

Fram till år 2035 förutspås antalet svenskspråkiga växa i synnerhet i Mellersta, Södra resp. Sydöstra stordistriktet. I Södra väntas de svenskspråkiga öka med 650 personer, i Mellersta med 900 och i Sydöstra med 450 personer fram till år 2030. Att stora bostadsområden byggs på Drumsö, Busholmen, Fiskehamnen och Kronbergsstranden innebär att också antalet svenskspråkiga växer i dessa områden. Men trots förväntad numerär ökning förutspås de svenskspråkigas andel av hela befolkningen minska, i och med att de som har finska eller ett främmande språk som modersmål väntas öka snabbare.

Prognosen är osäkrast i sådana områden där betydande bostadsbyggande planeras, såsom i Kronbergsstranden, Busholmen och Fiskehamnen.

Fram till år 2035 förutspås antalet svenskspråkiga småbarn växa mest i Södra, men också i Mellersta resp. Sydöstra stordistriktet. De svenskspråkiga 7–15-åringarna ökar mest i antal i Västra resp. Sydöstra stordistriktet.

Antagandena i prognosen för de svenskspråkiga:

Ur befolkningsprognossynvinkel är den svenskspråkiga befolkningen i Helsingfors ganska liten och geografiskt ojämnt fördelad. Därför har prognosen för folkmängd och lokal fördelning bland de svenskspråkiga tillämpat vissa specialvillkor jämfört med prognosen för stadens hela befolkning.

Prognosen för hela staden och för Helsingforsregionen utgår för de svenskspråkigas del inte från fruktsamhetstalen för enbart mödrar med svenska som modersmål, utan också för mödrar med annat modersmål vars barn registreras med svenska som modersmål. Dessa barn utgjorde åren 2017–19 redan 40 procent av de svenskspråkiga födda.

Prognoserna delområdesvis beräknar antalet svenskspråkiga födda genom att utgå från de sammantagna fruktsamhetstalen för alla modersmålsgrupper i området och därefter korrigera med koefficienter som utgår från hur många svenskspråkiga som fötts där i snitt de senaste 3–5 åren.

Som migrationsparametrar användes för den svenskspråkiga befolkningen nettomigrationskoefficienter beräknade ur ettårskohorterna i datamaterialet om befolkningsstrukturen. I små områden har migrationskoefficienterna för områdets hela befolkning använts. Migrationskoefficienterna kan ge orealistiska resultat i områden där det bor många unga vuxna, flyttandet är livligt och/eller enskilda åldersgruppers storlek varierar märkbart. Sådana är i synnerhet små områden där det finns studentbostäder. I dylika undantagsfall har prognosen använt fasta mängder befolkning av vissa åldrar.

I prognosen delområdesvis för det nya bostadsbeståndet beräknas antalet svenskspråkiga utgående från andelen svenskspråkiga i respektive områdes befolkning. Med andra ord urskiljs de svenskspråkiga i varje område utgående från den andel de utgjort dittills. År 2020 beräknades andelarna ur befolkningsdatan för åren 2017–18.

De svenskspråkigas antal beräknas skilt i stora projektområden såsom Busholmen, Fiskehamnen, Kronbergsstranden, Böle och Drumsö m.fl. Det har framgått att det i nya stora områden i vars omgivning det finns en stark svenskspråkig grund sannolikt går så att de finskspråkiga ökar mera än de svenskspråkiga. I det nya bostadsbestånd som byggs i dessa områden antas andelen svenskspråkiga invånare bli lika stor som i det bostadsbestånd som byggts åren 2008–2019 i ifrågavarande distrikt eller stordistrikt.

12 Lähteet ja kirjallisuus

Helsingin kaupunki, kaupunginkanslia, kaupunkitutkimus ja -tilastot (2019). *Helsingin ja Helsingin seudun väestöennuste 2019–2050*, Tilastoja 2019:14.

Helsingin kaupungin tietokeskus (1994). *Helsingin väestökehityksen vaihtoehdot 1994–2020, Helsingin kaupungin tietokeskuksen keskustelualoitteita 1994:3*.

Helsingin kaupunginkanslia (2020). *Asumisen ja siihen liittyvän maankäytön toteutusohjelma, luonnos* https://www.hel.fi/static/kanslia/Julkaisut/Kotikaupunkina-Helsinki/2020/luonnos_AM-ohjelmaksi_2020.pdf

Helsingin kaupunginvaltuusto 13/2016 (22.6.2016) *Asumisen ja siihen liittyvän maankäytön toteutusohjelma 2016*

HSL Helsingin seudun liikenne (2015). *Helsingin seudun liikennejärjestelmäsuunnitelma HLJ 2015*. HSL:n julkaisuja 2015:3

Helsingin seudun maankäyttösuunnitelma 2050 (2015) MAL neuvottelukunta 26.2.2015, Helsingin seudun kuntajohtajakokous 12.3.2015, Helsingin seudun yhteistyökokous 24.3.2015

HSY (2020). *Pääkaupunkiseudun tonttivarantokatsaus 2020*. Pääkaupunkiseudun tunnuslukuja SeutuRAMAVA 1/2020 -aineistosta.

Kuntaliitto (2020). *Koronan kaupunkispesifit vaikutukset ja sytykkeitä 2020 kaupunkipolitiikkaan*

Laakso, Seppo (2012). *Helsingin seudun ja Helsingin väestökehitys. Toteutunut väestönkasvu ja projektiot vuoteen 2050.* Helsingin kaupunkisuunnitteluviraston yleissuunnitteluosaston selvityksiä 2012:3.

Laakso, Seppo – Kostiainen, Eeva – Lönnqvist, Henrik (2011). *Kaavavarannon yhteys asuntotuotantoon Helsingissä ja Helsingin seudulla.* Helsingin kaupunkisuunnitteluvirasto.

Mäki, Netta (2019). *Hedelmällisyys Helsingissä ennätysalhaisella tasolla – nuorten ikäryhmien hedelmällisyys pienentynyt voimakkaasti.* Kvartti 3/2019

Tilastokeskus (2019). *Suomen virallinen tilasto (SVT): Väestöennuste* [verkkojulkaisu]. ISSN=1798-5137. Helsinki: Tilastokeskus [viitattu: 29.9.2020]. Saantitapa: http://www.stat.fi/til/vaenn/index.html

13 Liitetaulukot

1. Helsingin väestö 31.12.2019 ja ennustevaihtoehdot 31.12.2020–2060 iän mukaan
2. Helsingin ja Helsingin seudun* väestönmuutokset 2000–2019 ja ennusteen perusvaihtoehto 2020–2060
3. Helsingin väestö piireittäin ja osa-alueittain 31.12.2019 ja ennuste 31.12.2020–2035 sekä muutos 2019–2035
4. Uustuotannossa asuva Helsingin väestö osa-alueittain 31.12.2020–2035 (vuosittainen kertymä)
5. Helsingin väestö ikäryhmittäin ja osa-alueittain 31.12.2019 sekä ennuste 31.12.2020–2035
6. Asuntorakentamisen ennuste Helsingissä osa-alueittain 2020–2035, valmistuvaa asuntokerrosalaa, 1 000 k-m²
7. Helsingin väestö ja asuinrakennusten kerrosala osa-alueittain 31.12.2019 sekä ennuste 2027 ja 2035
8. Helsingin ruotsinkielinen väestö ikäryhmittäin ja alueittain 31.12.2019 ja ennuste 31.12.2020–2035
9. Helsingin ja Helsingin seudun väkiluku 31.12.2019 sekä ennustevaihtoehdot ja ennusteparametrit vuosille 2020–2060
10. Helsingin ruotsinkielinen väestö 31.12.2019 sekä ennuste ja ennusteparametrit vuosille 2020–2060

Taulu 1. Helsingin väestö 31.12.2019 ja ennustevaihtoehdot 31.12.2020–2060 iän mukaan

Tabell 1. Helsingfors befolkning åldersgruppsvis 31.12.2019 och alternativa prognoser för 31.12.2020–2060

Perusvaihtoehto													
Vuosi	**Väestö**	**0–14**		**15–29**		**30–44**		**45–59**		**60–74**		**75+**	
	Lkm	*Lkm*	*%*	*Lkm*	*%*	*Lkm*	*%*	*Lkm*	*%*	*Lkm*	*%*	*Lkm*	*%*
2019	653 835	93 557	14,3	133 777	20,5	161 572	24,7	117 463	18,0	99 277	15,2	48 189	7,4
2020	658 696	94 516	14,3	130 924	19,9	165 082	25,1	117 991	17,9	99 398	15,1	50 785	7,7
2021	664 812	95 221	14,3	130 078	19,6	167 687	25,2	119 114	17,9	98 994	14,9	53 718	8,1
2022	671 172	96 148	14,3	128 922	19,2	170 599	25,4	119 867	17,9	99 006	14,8	56 629	8,4
2023	677 560	96 735	14,3	128 483	19,0	173 016	25,5	120 642	17,8	99 409	14,7	59 276	8,7
2024	683 961	97 246	14,2	128 311	18,8	175 130	25,6	121 609	17,8	100 011	14,6	61 654	9,0
2025	690 340	97 467	14,1	128 989	18,7	176 511	25,6	122 824	17,8	101 005	14,6	63 544	9,2
2026	696 688	97 739	14,0	129 947	18,7	177 349	25,5	124 334	17,8	102 134	14,7	65 184	9,4
2027	702 975	97 824	13,9	131 264	18,7	177 527	25,3	126 357	18,0	103 011	14,7	66 992	9,5
2028	709 179	97 731	13,8	133 067	18,8	176 964	25,0	128 974	18,2	103 937	14,7	68 507	9,7
2029	715 292	97 649	13,7	134 659	18,8	176 809	24,7	131 973	18,5	104 050	14,5	70 152	9,8
2030	721 290	97 457	13,5	136 357	18,9	176 579	24,5	135 286	18,8	103 921	14,4	71 691	9,9
2031	727 174	97 358	13,4	138 228	19,0	176 174	24,2	138 536	19,1	103 591	14,2	73 287	10,1
2032	732 931	97 396	13,3	139 919	19,1	175 433	23,9	142 160	19,4	103 364	14,1	74 659	10,2
2033	738 567	97 761	13,2	140 835	19,1	174 208	23,6	146 736	19,9	103 143	14,0	75 883	10,3
2034	744 094	98 072	13,2	141 825	19,1	172 982	23,2	150 421	20,2	103 518	13,9	77 276	10,4
2035	749 523	98 114	13,1	142 918	19,1	171 587	22,9	153 914	20,5	104 183	13,9	78 809	10,5
2036	754 375	98 251	13,0	143 300	19,0	170 674	22,6	156 531	20,7	105 423	14,0	80 197	10,6
2037	759 151	98 131	12,9	143 925	19,0	169 432	22,3	159 447	21,0	106 345	14,0	81 870	10,8
2038	763 870	97 973	12,8	144 239	18,9	168 876	22,1	161 872	21,2	107 303	14,0	83 608	10,9
2039	768 541	97 806	12,7	144 506	18,8	168 555	21,9	163 992	21,3	108 437	14,1	85 245	11,1
2040	773 188	97 650	12,6	144 520	18,7	169 044	21,9	165 384	21,4	109 798	14,2	86 792	11,2
2041	777 824	97 534	12,5	144 624	18,6	169 774	21,8	166 235	21,4	111 440	14,3	88 218	11,3
2042	782 465	97 470	12,5	144 572	18,5	170 830	21,8	166 439	21,3	113 563	14,5	89 591	11,4
2043	787 115	97 476	12,4	144 366	18,3	172 347	21,9	165 910	21,1	116 244	14,8	90 772	11,5
2044	791 784	97 559	12,3	144 191	18,2	173 638	21,9	165 772	20,9	119 231	15,1	91 394	11,5
2045	796 468	97 719	12,3	143 934	18,1	175 008	22,0	165 554	20,8	122 489	15,4	91 764	11,5
2046	801 165	97 954	12,2	143 797	17,9	176 527	22,0	165 153	20,6	125 669	15,7	92 066	11,5
2047	805 866	98 250	12,2	143 804	17,8	177 865	22,1	164 414	20,4	129 202	16,0	92 331	11,5
2048	810 557	98 597	12,2	144 138	17,8	178 436	22,0	163 204	20,1	133 642	16,5	92 540	11,4
2049	815 229	98 976	12,1	144 419	17,7	179 087	22,0	161 985	19,9	137 262	16,8	93 500	11,5
2050	819 871	99 373	12,1	144 429	17,6	179 853	21,9	160 589	19,6	140 727	17,2	94 901	11,6
2051	824 479	99 769	12,1	144 570	17,5	180 251	21,9	159 751	19,4	143 384	17,4	96 755	11,7
2052	829 047	100 158	12,1	144 455	17,4	180 890	21,8	158 592	19,1	146 327	17,7	98 624	11,9
2053	833 574	100 530	12,1	144 302	17,3	181 220	21,7	158 109	19,0	148 794	17,9	100 618	12,1
2054	838 061	100 879	12,0	144 139	17,2	181 503	21,7	157 858	18,8	150 963	18,0	102 720	12,3
2055	842 515	101 198	12,0	143 989	17,1	181 534	21,5	158 402	18,8	152 425	18,1	104 967	12,5
2056	846 938	101 484	12,0	143 877	17,0	181 653	21,4	159 178	18,8	153 365	18,1	107 381	12,7
2057	851 339	101 739	12,0	143 819	16,9	181 618	21,3	160 273	18,8	153 706	18,1	110 185	12,9
2058	855 721	101 959	11,9	143 829	16,8	181 429	21,2	161 822	18,9	153 347	17,9	113 335	13,2
2059	860 086	102 145	11,9	143 916	16,7	181 269	21,1	163 145	19,0	153 352	17,8	116 258	13,5
2060	864 431	102 303	11,8	144 080	16,7	181 029	20,9	164 544	19,0	153 279	17,7	119 197	13,8

Taulu 1. Helsingin väestö 31.12.2019 ja ennustevaihtoehdot 31.12.2020–2060 iän mukaan

Tabell 1. Helsingfors befolkning åldersgruppsvis 31.12.2019 och alternativa prognoser för 31.12.2020–2060

Nopean kasvun vaihtoehto													
Vuosi	**Väestö**	**0–14**		**15–29**		**30–44**		**45–59**		**60–74**		**75+**	
	Lkm	*Lkm*	*%*	*Lkm*	*%*	*Lkm*	*%*	*Lkm*	*%*	*Lkm*	*%*	*Lkm*	*%*
2019	653 835	93 557	14,3	133 777	20,5	161 572	24,7	117 463	18,0	99 277	15,2	48 189	7,4
2020	658 696	94 516	14,3	130 924	19,9	165 082	25,1	117 991	17,9	99 398	15,1	50 785	7,7
2021	665 312	95 274	14,3	130 277	19,6	167 860	25,2	119 164	17,9	99 014	14,9	53 723	8,1
2022	672 580	96 299	14,3	129 307	19,2	171 209	25,5	120 055	17,8	99 068	14,7	56 641	8,4
2023	679 889	96 996	14,3	129 023	19,0	174 082	25,6	120 976	17,8	99 517	14,6	59 295	8,7
2024	687 225	97 629	14,2	128 980	18,8	176 664	25,7	122 101	17,8	100 170	14,6	61 680	9,0
2025	694 553	97 984	14,1	129 763	18,7	178 522	25,7	123 485	17,8	101 220	14,6	63 578	9,2
2026	701 862	98 402	14,0	130 808	18,6	179 835	25,6	125 178	17,8	102 411	14,6	65 226	9,3
2027	709 123	98 643	13,9	132 198	18,6	180 484	25,5	127 398	18,0	103 355	14,6	67 045	9,5
2028	716 312	98 716	13,8	134 064	18,7	180 381	25,2	130 226	18,2	104 354	14,6	68 571	9,6
2029	723 421	98 806	13,7	135 716	18,8	180 668	25,0	133 455	18,4	104 547	14,5	70 229	9,7
2030	730 424	98 790	13,5	137 470	18,8	180 861	24,8	137 016	18,8	104 504	14,3	71 782	9,8
2031	737 321	98 870	13,4	139 400	18,9	180 852	24,5	140 539	19,1	104 265	14,1	73 396	10,0
2032	744 097	99 085	13,3	141 155	19,0	180 475	24,3	144 460	19,4	104 133	14,0	74 789	10,1
2033	750 758	99 627	13,3	142 140	18,9	179 582	23,9	149 359	19,9	104 012	13,9	76 037	10,1
2034	757 313	100 110	13,2	143 206	18,9	178 652	23,6	153 395	20,3	104 494	13,8	77 456	10,2
2035	763 774	100 315	13,1	144 389	18,9	177 513	23,2	157 267	20,6	105 273	13,8	79 016	10,3
2036	771 359	100 814	13,1	145 764	18,9	177 290	23,0	160 370	20,8	106 671	13,8	80 450	10,4
2037	778 897	101 072	13,0	147 308	18,9	176 782	22,7	163 801	21,0	107 761	13,8	82 173	10,5
2038	786 408	101 303	12,9	148 468	18,9	177 010	22,5	166 765	21,2	108 894	13,8	83 966	10,7
2039	793 903	101 537	12,8	149 505	18,8	177 536	22,4	169 444	21,3	110 216	13,9	85 664	10,8
2040	801 410	101 799	12,7	150 204	18,7	178 943	22,3	171 408	21,4	111 777	13,9	87 279	10,9
2041	808 940	102 115	12,6	150 913	18,7	180 655	22,3	172 843	21,4	113 635	14,0	88 780	11,0
2042	816 514	102 502	12,6	151 399	18,5	182 750	22,4	173 640	21,3	115 989	14,2	90 233	11,1
2043	824 136	102 978	12,5	151 678	18,4	185 349	22,5	173 711	21,1	118 916	14,4	91 502	11,1
2044	831 815	103 550	12,4	151 943	18,3	187 754	22,6	174 177	20,9	122 170	14,7	92 219	11,1
2045	839 548	104 219	12,4	152 080	18,1	190 271	22,7	174 571	20,8	125 717	15,0	92 691	11,0
2046	847 331	104 981	12,4	152 295	18,0	192 959	22,8	174 781	20,6	129 214	15,2	93 101	11,0
2047	855 154	105 820	12,4	152 645	17,9	195 456	22,9	174 660	20,4	133 092	15,6	93 480	10,9
2048	863 000	106 723	12,4	153 329	17,8	197 158	22,8	174 075	20,2	137 904	16,0	93 812	10,9
2049	870 856	107 664	12,4	153 966	17,7	198 904	22,8	173 495	19,9	141 925	16,3	94 902	10,9
2050	878 710	108 622	12,4	154 345	17,6	200 722	22,8	172 755	19,7	145 826	16,6	96 440	11,0
2051	886 551	109 605	12,4	154 847	17,5	202 110	22,8	172 600	19,5	148 948	16,8	98 440	11,1
2052	894 371	110 577	12,4	155 110	17,3	203 665	22,8	172 170	19,3	152 386	17,0	100 463	11,2
2053	902 167	111 521	12,4	155 346	17,2	204 839	22,7	172 466	19,1	155 370	17,2	102 624	11,4
2054	909 935	112 426	12,4	155 584	17,1	205 889	22,6	173 056	19,0	158 077	17,4	104 903	11,5
2055	917 679	113 282	12,3	155 850	17,0	206 604	22,5	174 512	19,0	160 090	17,4	107 342	11,7
2056	925 401	114 080	12,3	156 171	16,9	207 328	22,4	176 266	19,0	161 592	17,5	109 964	11,9
2057	933 105	114 821	12,3	156 562	16,8	207 830	22,3	178 394	19,1	162 505	17,4	112 992	12,1
2058	940 797	115 499	12,3	157 043	16,7	208 125	22,1	181 018	19,2	162 726	17,3	116 385	12,4
2059	948 473	116 113	12,2	157 619	16,6	208 406	22,0	183 449	19,3	163 315	17,2	119 571	12,6
2060	956 133	116 669	12,2	158 292	16,6	208 558	21,8	185 988	19,5	163 833	17,1	122 793	12,8

Taulu 1. Helsingin väestö 31.12.2019 ja ennustevaihtoehdot 31.12.2020–2060 iän mukaan

Tabell 1. Helsingfors befolkning åldersgruppsvis 31.12.2019 och alternativa prognoser för 31.12.2020–2060

Hidastuvan kasvun vaihtoehto													
Vuosi	**Väestö**	**0–14**		**15–29**		**30–44**		**45–59**		**60–74**		**75+**	
	Lkm	*Lkm*	*%*	*Lkm*	*%*	*Lkm*	*%*	*Lkm*	*%*	*Lkm*	*%*	*Lkm*	*%*
2019	653 835	93 557	14,3	133 777	20,5	161 572	24,7	117 463	18,0	99 277	15,2	48 189	7,4
2020	658 696	94 516	14,3	130 924	19,9	165 082	25,1	117 991	17,9	99 398	15,1	50 785	7,7
2021	664 612	95 204	14,3	129 420	19,5	167 919	25,3	119 230	17,9	99 107	14,9	53 731	8,1
2022	669 074	95 793	14,3	127 030	19,0	170 573	25,5	119 930	17,9	99 111	14,8	56 637	8,5
2023	673 541	96 030	14,3	125 432	18,6	172 645	25,6	120 650	17,9	99 509	14,8	59 276	8,8
2024	677 994	96 173	14,2	124 209	18,3	174 304	25,7	121 557	17,9	100 106	14,8	61 645	9,1
2025	682 394	96 008	14,1	123 957	18,2	175 098	25,7	122 711	18,0	101 091	14,8	63 529	9,3
2026	686 728	95 871	14,0	124 103	18,1	175 221	25,5	124 159	18,1	102 213	14,9	65 160	9,5
2027	690 962	95 524	13,8	124 720	18,1	174 557	25,3	126 121	18,3	103 079	14,9	66 961	9,7
2028	695 071	94 966	13,7	125 930	18,1	173 042	24,9	128 672	18,5	103 994	15,0	68 468	9,9
2029	699 044	94 384	13,5	127 027	18,2	171 832	24,6	131 601	18,8	104 094	14,9	70 106	10,0
2030	702 852	93 650	13,3	128 360	18,3	170 418	24,2	134 838	19,2	103 945	14,8	71 641	10,2
2031	706 496	92 967	13,2	129 976	18,4	168 721	23,9	138 010	19,5	103 587	14,7	73 235	10,4
2032	709 962	92 378	13,0	131 456	18,5	166 648	23,5	141 546	19,9	103 323	14,6	74 611	10,5
2033	713 257	92 074	12,9	132 185	18,5	164 075	23,0	146 020	20,5	103 067	14,5	75 836	10,6
2034	716 394	91 662	12,8	133 017	18,6	161 504	22,5	149 584	20,9	103 399	14,4	77 228	10,8
2035	719 388	90 939	12,6	133 963	18,6	158 775	22,1	152 936	21,3	104 017	14,5	78 758	10,9
2036	722 964	90 411	12,5	135 056	18,7	156 756	21,7	155 396	21,5	105 202	14,6	80 143	11,1
2037	726 441	89 789	12,4	136 164	18,7	154 516	21,3	158 096	21,8	106 066	14,6	81 811	11,3
2038	729 845	89 124	12,2	136 894	18,8	153 101	21,0	160 218	22,0	106 963	14,7	83 545	11,4
2039	733 193	88 459	12,1	137 484	18,8	152 106	20,7	161 933	22,1	108 032	14,7	85 178	11,6
2040	736 517	87 823	11,9	137 721	18,7	152 136	20,7	162 791	22,1	109 328	14,8	86 718	11,8
2041	739 833	87 254	11,8	137 943	18,6	152 610	20,6	162 982	22,0	110 905	15,0	88 139	11,9
2042	743 166	86 774	11,7	137 915	18,6	153 604	20,7	162 405	21,9	112 966	15,2	89 502	12,0
2043	746 525	86 409	11,6	137 628	18,4	155 246	20,8	160 989	21,6	115 580	15,5	90 672	12,1
2044	749 922	86 176	11,5	137 276	18,3	156 818	20,9	159 872	21,3	118 499	15,8	91 280	12,2
2045	753 358	86 085	11,4	136 730	18,1	158 671	21,1	158 554	21,0	121 688	16,2	91 631	12,2
2046	756 831	86 133	11,4	136 206	18,0	160 834	21,3	156 950	20,7	124 803	16,5	91 905	12,1
2047	760 334	86 309	11,4	135 764	17,9	162 879	21,4	154 977	20,4	128 269	16,9	92 136	12,1
2048	763 853	86 603	11,3	135 595	17,8	164 183	21,5	152 534	20,0	132 630	17,4	92 307	12,1
2049	767 375	87 000	11,3	135 303	17,6	165 587	21,6	150 103	19,6	136 159	17,7	93 223	12,1
2050	770 889	87 480	11,3	134 687	17,5	167 103	21,7	147 526	19,1	139 519	18,1	94 574	12,3
2051	774 385	88 016	11,4	134 164	17,3	168 208	21,7	145 594	18,8	142 024	18,3	96 379	12,4
2052	777 854	88 580	11,4	133 547	17,2	169 326	21,8	143 450	18,4	144 758	18,6	98 194	12,6
2053	781 290	89 147	11,4	132 887	17,0	170 070	21,8	142 118	18,2	146 933	18,8	100 136	12,8
2054	784 690	89 699	11,4	132 228	16,9	170 673	21,8	141 202	18,0	148 710	19,0	102 178	13,0
2055	788 056	90 221	11,4	131 597	16,7	170 924	21,7	141 292	17,9	149 656	19,0	104 366	13,2
2056	791 388	90 697	11,5	131 034	16,6	171 161	21,6	141 817	17,9	149 957	18,9	106 722	13,5
2057	794 690	91 120	11,5	130 558	16,4	171 149	21,5	142 851	18,0	149 543	18,8	109 469	13,8
2058	797 965	91 480	11,5	130 199	16,3	170 878	21,4	144 522	18,1	148 327	18,6	112 560	14,1
2059	801 212	91 772	11,5	129 971	16,2	170 541	21,3	146 123	18,2	147 385	18,4	115 420	14,4
2060	804 428	91 997	11,4	129 883	16,1	170 012	21,1	147 998	18,4	146 247	18,2	118 290	14,7

Taulu 2. Helsingin ja Helsingin seudun* väestönmuutokset 2000–2019 ja ennusteen perusvaihtoehto 2020–2060

Tabell 2. Helsingfors och Helsingforsregionens befolkningförändringar 2020–2019 och prognosens basalternativ för 2020–2060

Helsinki														
Vuosi	**Väestö**	**Väestönmuutos[1]**		**Syntyneet**		**Kuolleet**		**Luonn.muut.**		**Nettomuutto**		**Työmarkk.[2]**	**Ulkom.[3]**	**Seudull.**
	31.12.	*Lkm*	*%*	*Lkm*	*%*	*Lkm*	*%*	*Lkm*	*%*	*Lkm*	*%*	*netto*	*netto*	*netto*
2000	555 474	4 361	0,79	6 282	1,14	5 122	0,93	1 160	0,21	3 249	0,59	5 107	727	-2 585
2001	559 718	4 234	0,76	6 169	1,11	5 133	0,92	1 036	0,19	3 362	0,60	4 272	1 918	-2 828
2002	559 716	-2	0,00	6 064	1,08	5 176	0,92	888	0,16	-876	-0,16	2 350	1 277	-4 503
2003	559 330	-386	-0,07	6 299	1,13	5 163	0,92	1 136	0,20	-1 541	-0,28	1 353	1 882	-4 776
2004	559 046	-284	-0,05	6 180	1,11	5 045	0,90	1 135	0,20	-1 392	-0,25	1 780	960	-4 132
2005	560 905	1 859	0,33	6 103	1,09	4 785	0,85	1 318	0,24	572	0,10	2 867	2 461	-4 756
2006	564 521	3 616	0,64	6 156	1,09	4 942	0,88	1 214	0,22	2 347	0,42	3 488	2 908	-4 049
2007 4	568 531	4 010	0,71	6 079	1,07	4 899	0,86	1 180	0,21	2 776	0,49	3 097	3 889	-4 210
2008 4	576 632	8 101	1,42	6 407	1,12	4 890	0,85	1 517	0,26	4 499	0,79	3 721	3 607	-2 829
2009	583 350	6 718	1,16	6 533	1,10	4 957	0,85	1 576	0,25	5 164	0,89	3 527	3 612	-1 975
2010	588 549	5 199	0,90	6 709	1,16	5 109	0,89	1 197	0,28	3 608	0,63	2 862	3 138	-2 392
2011	595 384	6 835	1,16	6 619	1,12	4 980	0,84	1 639	0,28	5 431	0,92	3 727	3 858	-2 154
2012	603 968	8 584	1,44	6 748	1,13	5 074	0,85	1 674	0,28	6 916	1,15	3 835	4 284	-1 203
2013	612 664	8 696	1,44	6 789	1,12	4 974	0,82	1 815	0,30	6 871	1,14	3 552	3 689	-370
2014	620 715	8 051	1,31	6 907	1,13	5 049	0,82	1 858	0,30	6 428	1,05	3 613	3 681	-866
2015	628 208	7 498	1,19	7 016	1,12	5 135	0,82	1 881	0,30	5 547	0,88	4 262	2 872	-1 587
2016	635 181	6 973	1,10	6 803	1,08	5 130	0,81	1 673	0,26	5 102	0,81	4 298	3 015	-2 211
2017	643 272	8 091	1,27	6 566	1,03	5 042	0,79	1 524	0,24	7 118	1,12	5 526	2 861	-1 269
2018	648 042	4 770	0,74	6 388	0,99	5 191	0,81	1 197	0,19	3 760	0,58	4 132	2 758	-3 130
2019	653 835	5 793	0,89	6 332	0,98	5 118	0,79	1 214	0,19	4 643	0,72	5 014	3 453	-3 824
2020	658 696	4 861	0,74	6 557	1,00	5 196	0,79	1 361	0,21	3 500	0,54	4 500	2 200	-3 200
2021	664 812	6 116	0,93	6 430	0,98	5 214	0,79	1 216	0,18	4 900	0,74	5 000	3 400	-3 500
2022	671 172	6 361	0,96	6 697	1,01	5 237	0,79	1 461	0,22	4 900	0,74	5 000	3 400	-3 500
2023	677 560	6 388	0,95	6 758	1,01	5 270	0,79	1 488	0,22	4 900	0,73	5 000	3 400	-3 500
2024	683 961	6 401	0,94	6 799	1,00	5 298	0,78	1 501	0,22	4 900	0,72	5 000	3 400	-3 500
2025	690 340	6 379	0,93	6 825	1,00	5 347	0,78	1 479	0,22	4 900	0,72	5 000	3 400	-3 500
2026	696 688	6 347	0,92	6 832	0,99	5 384	0,78	1 447	0,21	4 900	0,71	5 000	3 400	-3 500
2027	702 975	6 287	0,90	6 822	0,98	5 435	0,78	1 387	0,20	4 900	0,70	5 000	3 400	-3 500
2028	709 179	6 204	0,88	6 799	0,97	5 495	0,78	1 304	0,19	4 900	0,70	5 000	3 400	-3 500
2029	715 292	6 113	0,86	6 767	0,95	5 554	0,78	1 213	0,17	4 900	0,69	5 000	3 400	-3 500
2030	721 290	5 998	0,84	6 727	0,94	5 629	0,79	1 098	0,15	4 900	0,69	5 000	3 400	-3 500
2031	727 174	5 884	0,82	6 687	0,93	5 703	0,79	984	0,14	4 900	0,68	5 000	3 400	-3 500
2032	732 931	5 757	0,79	6 651	0,91	5 794	0,80	857	0,12	4 900	0,67	5 000	3 400	-3 500
2033	738 567	5 636	0,77	6 619	0,90	5 884	0,80	735	0,10	4 900	0,67	5 000	3 400	-3 500
2034	744 094	5 527	0,75	6 601	0,89	5 974	0,81	627	0,08	4 900	0,66	5 000	3 400	-3 500
2035	749 523	5 430	0,73	6 595	0,89	6 065	0,82	529	0,07	4 900	0,66	5 000	3 400	-3 500
2036	754 375	4 852	0,65	6 599	0,88	6 147	0,82	452	0,06	4 400	0,59	4 000	3 400	-3 000
2037	759 151	4 776	0,63	6 607	0,88	6 231	0,83	376	0,05	4 400	0,58	4 000	3 400	-3 000
2038	763 870	4 719	0,62	6 629	0,87	6 309	0,83	319	0,04	4 400	0,58	4 000	3 400	-3 000
2039	768 541	4 671	0,61	6 657	0,87	6 386	0,84	271	0,04	4 400	0,58	4 000	3 400	-3 000
2040	773 188	4 647	0,60	6 695	0,87	6 448	0,84	247	0,03	4 400	0,57	4 000	3 400	-3 000
2041	777 824	4 636	0,60	6 738	0,87	6 503	0,84	236	0,03	4 400	0,57	4 000	3 400	-3 000
2042	782 465	4 640	0,60	6 780	0,87	6 540	0,84	240	0,03	4 400	0,57	4 000	3 400	-3 000

Taulu 2. Helsingin ja Helsingin seudun* väestönmuutokset 2000–2019 ja ennusteen perusvaihtoehto 2020–2060

Tabell 2. Helsingfors och Helsingforsregionens befolkningförändringar 2020–2019 och prognosens basalternativ för 2020–2060

Helsinki														
Vuosi	Väestö	Väestönmuutos[1]		Syntyneet		Kuolleet		Luonn.muut.		Nettomuutto		Työmarkk.[2]	Ulkom.[3]	Seudull.
	31.12.	*Lkm*	*%*	*Lkm*	*%*	*Lkm*	*%*	*Lkm*	*%*	*Lkm*	*%*	*netto*	*netto*	*netto*
2043	787 115	4 651	0,59	6 825	0,87	6 575	0,84	250	0,03	4 400	0,56	4 000	3 400	-3 000
2044	791 784	4 669	0,59	6 867	0,87	6 599	0,84	268	0,03	4 400	0,56	4 000	3 400	-3 000
2045	796 468	4 685	0,59	6 903	0,87	6 618	0,84	284	0,04	4 400	0,56	4 000	3 400	-3 000
2046	801 165	4 697	0,59	6 934	0,87	6 638	0,83	296	0,04	4 400	0,55	4 000	3 400	-3 000
2047	805 866	4 701	0,59	6 957	0,87	6 657	0,83	300	0,04	4 400	0,55	4 000	3 400	-3 000
2048	810 557	4 691	0,58	6 973	0,87	6 682	0,83	291	0,04	4 400	0,55	4 000	3 400	-3 000
2049	815 229	4 672	0,58	6 983	0,86	6 712	0,83	271	0,03	4 400	0,54	4 000	3 400	-3 000
2050	819 871	4 643	0,57	6 989	0,86	6 747	0,83	242	0,03	4 400	0,54	4 000	3 400	-3 000
2051	824 479	4 608	0,56	6 992	0,85	6 785	0,83	207	0,03	4 400	0,54	4 000	3 400	-3 000
2052	829 047	4 568	0,55	6 995	0,85	6 828	0,83	167	0,02	4 400	0,53	4 000	3 400	-3 000
2053	833 574	4 527	0,55	6 998	0,84	6 872	0,83	126	0,02	4 400	0,53	4 000	3 400	-3 000
2054	838 061	4 487	0,54	7 003	0,84	6 917	0,83	86	0,01	4 400	0,53	4 000	3 400	-3 000
2055	842 515	4 454	0,53	7 013	0,84	6 959	0,83	53	0,01	4 400	0,53	4 000	3 400	-3 000
2056	846 938	4 423	0,53	7 022	0,83	6 999	0,83	22	0,00	4 400	0,52	4 000	3 400	-3 000
2057	851 339	4 401	0,52	7 033	0,83	7 033	0,83	0	0,00	4 400	0,52	4 000	3 400	-3 000
2058	855 721	4 383	0,51	7 043	0,83	7 062	0,83	-19	0,00	4 400	0,52	4 000	3 400	-3 000
2059	860 086	4 365	0,51	7 051	0,82	7 088	0,83	-36	0,00	4 400	0,51	4 000	3 400	-3 000
2060	864 431	4 345	0,51	7 058	0,82	7 114	0,83	-56	-0,01	4 400	0,51	4 000	3 400	-3 000

Koko Helsingin seutu*														
Vuosi	Väestö	Väestönmuutos[1]		Syntyneet		Kuolleet		Luonn.muut.		Nettomuutto		Työmarkk.[2]	Ulkom.[3]	Seudull.
	31.12.	*Lkm*	*%*	*Lkm*	*%*	*Lkm*	*%*	*Lkm*	*%*	*Lkm*	*%*	*netto*	*netto*	*netto*
2000	1 200 568	13 373	1,12	14 997	1,26	8 871	0,74	6 126	0,51	7 648	0,62	6 477	1 171	-
2001	1 213 743	13 175	1,09	14 747	1,22	8 790	0,73	5 957	0,49	7 425	0,60	4 096	3 329	-
2002	1 224 107	10 364	0,85	15 010	1,23	8 814	0,72	6 196	0,51	4 545	0,35	1 952	2 593	-
2003	1 232 595	8 488	0,69	15 402	1,25	9 000	0,73	6 402	0,52	2 326	0,17	-682	3 008	-
2004	1 262 950	7 887	0,67	15 552	1,25	8 822	0,71	6 730	0,54	1 524	0,09	-446	1 970	-
2005	1 274 746	9 669	0,76	15 645	1,23	8 957	0,71	6 688	0,53	5 043	0,39	664	4 379	-
2006	1 288 781	14 035	1,09	16 222	1,27	8 882	0,69	7 340	0,57	6 551	0,51	1 688	4 863	-
2007	1 303 579	14 035	1,08	15 998	1,23	9 116	0,70	6 851	0,53	7 721	0,50	1 377	6 344	-
2008	1 320 220	16 641	1,27	16 518	1,26	8 911	0,68	7 607	0,58	8 876	0,68	2 526	6 350	-
2009	1 335 366	15 018	1,13	16 555	1,25	9 335	0,69	7 220	0,57	7 813	0,56	1 957	5 856	-
2010	1 349 453	14 087	1,07	16 813	1,27	9 573	0,73	7 240	0,55	6 835	0,52	789	6 046	-
2011	1 366 241	16 788	1,24	16 572	1,22	9 535	0,70	7 037	0,52	9 755	0,72	2 409	7 346	-
2012	1 383 993	17 752	1,30	16 316	1,19	9 697	0,71	6 619	0,48	10 997	0,80	2 686	8 311	-
2013	1 402 394	18 401	1,33	16 337	1,18	9 583	0,69	6 754	0,49	11 642	0,84	3 118	8 524	-
2014	1 437 890	17 890	1,28	16 302	1,16	9 771	0,70	6 531	0,47	11 400	0,81	3 709	7 884	-
2015	1 437 890	17 829	1,24	16 065	1,12	10 065	0,70	6 000	0,42	11 655	0,81	5 368	6 287	-
2016	1 456 619	18 729	1,30	15 683	1,09	10 172	0,71	5 511	0,38	12 953	0,90	5 798	7 155	-
2017	1 475 095	18 476	1,27	15 152	1,04	10 162	0,70	4 990	0,34	14 380	0,99	7 553	6 827	-
2018	1 491 845	16 750	1,14	14 763	1,00	10 416	0,71	4 347	0,29	12 623	0,86	5 835	6 788	-
2019	1 511 337	19 492	1,31	14 526	0,97	10 576	0,71	3 950	0,26	15 446	1,04	7 688	7 758	-

Koko Helsingin seutu*														
Vuosi	**Väestö**	**Väestönmuutos[1]**		**Syntyneet**		**Kuolleet**		**Luonn.muut.**		**Nettomuutto**		**Työmarkk.[2]**	**Ulkom.[3]**	**Seudull.**
	31.12.	*Lkm*	*%*	*Lkm*	*%*	*Lkm*	*%*	*Lkm*	*%*	*Lkm*	*%*	*netto*	*netto*	*netto*
2020	1 526 940	15 603	1,03	15 198	1,01	10 696	0,71	4 503	0,30	11 100	0,73	6 500	4 600	-
2021	1 544 438	17 498	1,15	14 931	0,98	10 833	0,71	4 098	0,27	13 400	0,88	7 000	6 400	-
2022	1 561 462	17 024	1,10	15 604	1,01	10 980	0,71	4 624	0,30	12 400	0,80	6 000	6 400	-
2023	1 578 505	17 043	1,09	15 782	1,01	11 140	0,71	4 643	0,30	12 400	0,79	6 000	6 400	-
2024	1 595 533	17 028	1,08	15 929	1,01	11 300	0,72	4 628	0,29	12 400	0,79	6 000	6 400	-
2025	1 612 490	16 957	1,06	16 050	1,01	11 493	0,72	4 557	0,29	12 400	0,78	6 000	6 400	-
2026	1 629 350	16 860	1,05	16 138	1,00	11 678	0,72	4 460	0,28	12 400	0,77	6 000	6 400	-
2027	1 646 069	16 720	1,03	16 195	0,99	11 876	0,73	4 320	0,27	12 400	0,76	6 000	6 400	-
2028	1 662 607	16 538	1,00	16 234	0,99	12 097	0,73	4 137	0,25	12 400	0,75	6 000	6 400	-
2029	1 678 943	16 336	0,98	16 254	0,98	12 318	0,74	3 936	0,24	12 400	0,75	6 000	6 400	-
2030	1 695 046	16 103	0,96	16 266	0,97	12 563	0,75	3 702	0,22	12 400	0,74	6 000	6 400	-
2031	1 710 914	15 868	0,94	16 281	0,96	12 813	0,76	3 467	0,20	12 400	0,73	6 000	6 400	-
2032	1 726 529	15 615	0,91	16 300	0,95	13 085	0,76	3 215	0,19	12 400	0,72	6 000	6 400	-
2033	1 741 911	15 382	0,89	16 329	0,95	13 347	0,77	2 982	0,17	12 400	0,72	6 000	6 400	-
2034	1 757 058	15 147	0,87	16 373	0,94	13 626	0,78	2 747	0,16	12 400	0,71	6 000	6 400	-
2035	1 771 989	14 931	0,85	16 431	0,94	13 901	0,79	2 530	0,14	12 400	0,71	6 000	6 400	-
2036	1 784 737	12 748	0,72	16 501	0,93	14 153	0,80	2 348	0,13	10 400	0,59	4 000	6 400	-
2037	1 797 266	12 529	0,70	16 539	0,93	14 410	0,81	2 129	0,12	10 400	0,58	4 000	6 400	-
2038	1 809 610	12 345	0,69	16 585	0,92	14 640	0,81	1 944	0,11	10 400	0,58	4 000	6 400	-
2039	1 821 763	12 153	0,67	16 626	0,92	14 873	0,82	1 753	0,10	10 400	0,57	4 000	6 400	-
2040	1 833 763	12 000	0,66	16 666	0,91	15 067	0,83	1 599	0,09	10 400	0,57	4 000	6 400	-
2041	1 845 620	11 857	0,65	16 698	0,91	15 242	0,83	1 457	0,08	10 400	0,57	4 000	6 400	-
2042	1 857 363	11 743	0,64	16 716	0,91	15 374	0,83	1 343	0,07	10 400	0,56	4 000	6 400	-
2043	1 869 005	11 642	0,63	16 728	0,90	15 486	0,83	1 242	0,07	10 400	0,56	4 000	6 400	-
2044	1 880 554	11 549	0,62	16 725	0,89	15 576	0,83	1 149	0,06	10 400	0,56	4 000	6 400	-
2045	1 892 008	11 453	0,61	16 708	0,89	15 655	0,83	1 053	0,06	10 400	0,55	4 000	6 400	-
2046	1 903 360	11 352	0,60	16 682	0,88	15 730	0,83	951	0,05	10 400	0,55	4 000	6 400	-
2047	1 914 600	11 240	0,59	16 645	0,87	15 806	0,83	839	0,04	10 400	0,55	4 000	6 400	-
2048	1 925 717	11 117	0,58	16 605	0,87	15 889	0,83	716	0,04	10 400	0,54	4 000	6 400	-
2049	1 936 697	10 980	0,57	16 568	0,86	15 989	0,83	579	0,03	10 400	0,54	4 000	6 400	-
2050	1 947 534	10 837	0,56	16 537	0,85	16 101	0,83	436	0,02	10 400	0,54	4 000	6 400	-
2051	1 958 231	10 696	0,55	16 517	0,85	16 223	0,83	295	0,02	10 400	0,53	4 000	6 400	-
2052	1 968 787	10 557	0,54	16 509	0,84	16 355	0,84	155	0,01	10 400	0,53	4 000	6 400	-
2053	1 979 212	10 425	0,53	16 517	0,84	16 494	0,84	23	0,00	10 400	0,53	4 000	6 400	-
2054	1 989 514	10 302	0,52	16 539	0,84	16 639	0,84	-100	-0,01	10 400	0,53	4 000	6 400	-
2055	1 999 707	10 193	0,51	16 573	0,83	16 782	0,84	-210	-0,01	10 400	0,52	4 000	6 400	-
2056	2 009 808	10 101	0,51	16 617	0,83	16 918	0,85	-301	-0,02	10 400	0,52	4 000	6 400	-
2057	2 019 832	10 024	0,50	16 669	0,83	17 048	0,85	-379	-0,02	10 400	0,52	4 000	6 400	-
2058	2 029 794	9 963	0,49	16 722	0,83	17 162	0,85	-440	-0,02	10 400	0,51	4 000	6 400	-
2059	2 039 712	9 917	0,49	16 777	0,83	17 262	0,85	-486	-0,02	10 400	0,51	4 000	6 400	-
2060	2 049 586	9 874	0,48	16 829	0,83	17 359	0,85	-529	-0,03	10 400	0,51	4 000	6 400	-

** Pääkaupunkiseutu (Helsinki, Espoo, Kauniainen, Vantaa) + 10 kehyskuntaa (Hyvinkää, Järvenpää, Kerava, Kirkkonummi, Mäntsälä, Nurmijärvi, Pornainen, Sipoo, Tuusula, Vihti)*

[1] Luonnollinen muutos + nettomuutto + korjaukset

[2] Työmarkkinamuutto, sisältää myös kotikuntalain vaikutuksesta muuttaneet

[3] Ulkomaan kansalaisten muutot ulkomailta ja ulkomaille vuodesta 2000

[4] Vuoden 2009 alussa Sipoosta ja Vantaalta liitetyn alueen väkiluku 2063.

Taulu 3. Helsingin väestö piireittäin ja osa-alueittain 31.12.2019 ja ennuste 31.12.2020–2035 sekä muutos 2019–2035

Tabell 3. Helsingfors befolkning 31.12.2019 och prognos för 31.12.2020–2035 samt förändring för 2019–2035 efter distrikt och delområden

Väestö piireittäin ja osa-alueittain 31.12.2009–2019 ja ennuste 31.12.2020–2035										
Alue	**2019**	**2020**	**2021**	**2022**	**2023**	**2024**	**2025**	**2026**	**2027**	**2028**
Koko Helsinki	**653 835**	**658 696**	**664 812**	**671 172**	**677 560**	**683 961**	**690 340**	**696 688**	**702 975**	**709 179**
1 ETELÄINEN SUURPIIRI	**119 515**	**120 750**	**121 724**	**122 719**	**123 532**	**124 457**	**125 168**	**125 671**	**126 430**	**127 082**
101 Vironniemi	**12 957**	**13 087**	**13 231**	**13 166**	**13 089**	**13 075**	**13 017**	**12 908**	**12 798**	**12 692**
010 Kruununhaka	7 473	7 422	7 412	7 356	7 302	7 317	7 270	7 197	7 126	7 060
020 Kluuvi	652	650	648	645	642	639	634	630	626	622
080 Katajanokka	4 832	5 015	5 172	5 165	5 145	5 119	5 113	5 082	5 046	5 011
102 Ullanlinna	**24 643**	**24 699**	**24 783**	**24 746**	**24 649**	**24 623**	**24 808**	**24 865**	**24 887**	**25 303**
030 Kaartinkaupunki	1 035	1 031	1 101	1 118	1 137	1 138	1 130	1 120	1 111	1 102
050 Punavuori	9 217	9 159	9 206	9 236	9 197	9 261	9 324	9 267	9 184	9 102
060 Eira	1 081	1 080	1 078	1 074	1 069	1 063	1 055	1 046	1 037	1 028
070 Ullanlinna	10 858	10 984	10 958	10 889	10 824	10 750	10 665	10 571	10 483	10 397
090 Kaivopuisto	465	463	461	459	458	455	452	448	445	441
204 Hernesaari	1 243	1 236	1 231	1 224	1 217	1 209	1 438	1 670	1 889	2 498
520 Suomenlinna	744	746	747	747	747	746	744	741	738	735
531 Länsisaaret	0	0	0	0	0	0	0	0	0	0
103 Kampinmalmi	**41 714**	**42 764**	**43 406**	**44 597**	**45 381**	**46 181**	**46 857**	**47 567**	**48 159**	**48 301**
040 Kamppi	12 258	12 171	12 184	12 125	12 043	11 946	11 837	11 753	11 651	11 541
130 Etu-Töölö	15 075	15 003	14 950	14 890	14 812	14 722	14 734	14 621	14 511	14 402
201 Ruoholahti	2 964	2 945	2 930	2 911	2 894	2 876	2 854	2 829	2 806	2 783
202 Lapinlahti	26	25	25	24	23	23	22	21	21	20
203 Jätkäsaari	11 391	12 619	13 316	14 647	15 609	16 615	17 410	18 342	19 171	19 556
104 Taka-Töölö	**15 734**	**15 616**	**15 633**	**15 607**	**15 750**	**15 897**	**15 924**	**15 853**	**15 910**	**15 987**
140 Taka-Töölö	15 734	15 616	15 633	15 607	15 750	15 897	15 924	15 853	15 910	15 987
105 Lauttasaari	**24 467**	**24 582**	**24 671**	**24 604**	**24 664**	**24 682**	**24 561**	**24 479**	**24 676**	**24 797**
311 Kotkavuori	8 528	8 468	8 415	8 352	8 449	8 499	8 450	8 374	8 302	8 232
312 Vattuniemi	8 563	8 676	8 752	8 773	8 777	8 763	8 738	8 787	9 107	9 243
313 Myllykallio	7 376	7 439	7 504	7 478	7 439	7 420	7 374	7 318	7 267	7 216
314 Koivusaari	0	0	0	0	0	0	0	0	0	107
2 LÄNTINEN SUURPIIRI	**111 890**	**112 357**	**113 484**	**114 219**	**114 723**	**115 419**	**116 208**	**117 076**	**118 448**	**119 843**
201 Reijola	**17 540**	**17 435**	**17 350**	**17 328**	**17 269**	**17 454**	**17 646**	**17 726**	**17 800**	**17 799**
150 Meilahti	5 198	5 159	5 129	5 126	5 098	5 234	5 299	5 264	5 214	5 164
161 Vanha Ruskeasuo	2 992	2 966	2 944	2 915	2 917	2 965	3 041	3 034	3 003	2 972
162 Pikku Huopalahti	7 260	7 234	7 211	7 235	7 214	7 229	7 296	7 437	7 609	7 705
180 Laakso	2 090	2 077	2 066	2 051	2 040	2 026	2 010	1 992	1 975	1 958
202 Munkkiniemi	**18 245**	**18 477**	**18 745**	**18 751**	**18 825**	**18 912**	**18 959**	**19 127**	**19 299**	**19 367**
301 Vanha Munkkiniemi	9 122	9 185	9 267	9 236	9 189	9 136	9 076	9 010	8 948	8 888
302 Kuusisaari	551	566	616	623	622	620	617	612	608	604
303 Lehtisaari	1 225	1 217	1 209	1 224	1 299	1 350	1 380	1 374	1 446	1 455
304 Munkkivuori	4 937	4 902	4 870	4 830	4 793	4 756	4 714	4 862	5 037	5 124
305 Niemenmäki	1 298	1 500	1 678	1 739	1 724	1 840	1 970	2 076	2 074	2 119
306 Talinranta	1 112	1 107	1 105	1 098	1 198	1 210	1 202	1 193	1 185	1 178
203 Haaga	**27 641**	**27 527**	**27 694**	**27 667**	**27 566**	**27 423**	**27 203**	**27 247**	**27 416**	**27 777**
291 Etelä-Haaga	12 616	12 505	12 678	12 733	12 724	12 685	12 582	12 667	12 852	13 149
292 Kivihaka	911	909	908	929	933	932	929	925	922	919
293 Pohjois-Haaga	9 641	9 683	9 637	9 572	9 517	9 456	9 388	9 398	9 429	9 457

Väestö piireittäin ja osa-alueittain 31.12.2009–2019 ja ennuste 31.12.2020–2035								Muutos
Alue	**2029**	**2030**	**2031**	**2032**	**2033**	**2034**	**2035**	**2019–2035**
Koko Helsinki	**715 292**	**721 290**	**727 174**	**732 931**	**738 567**	**744 094**	**749 523**	**95 688**
1 ETELÄINEN SUURPIIRI	**127 777**	**127 920**	**129 606**	**130 220**	**131 175**	**132 082**	**133 068**	**13 553**
101 Vironniemi	**12 578**	**12 470**	**12 366**	**12 269**	**12 267**	**12 504**	**12 544**	**-413**
010 Kruununhaka	6 990	6 925	6 864	6 807	6 763	6 718	6 672	-801
020 Kluuvi	617	613	608	604	600	595	590	-62
080 Katajanokka	4 971	4 933	4 894	4 858	4 905	5 191	5 282	450
102 Ullanlinna	**25 767**	**25 832**	**26 701**	**27 066**	**27 553**	**28 098**	**28 963**	**4 320**
030 Kaartinkaupunki	1 092	1 084	1 075	1 067	1 060	1 054	1 048	13
050 Punavuori	9 017	8 939	8 864	8 796	8 741	8 685	8 629	-588
060 Eira	1 018	1 009	1 000	993	987	982	977	-104
070 Ullanlinna	10 306	10 223	10 143	10 074	10 020	9 965	9 909	-949
090 Kaivopuisto	437	433	429	425	421	418	413	-52
204 Hernesaari	3 165	3 417	4 466	4 990	5 605	6 279	7 275	6 032
520 Suomenlinna	731	727	724	720	718	715	712	-32
531 Länsisaaret	0	0	0	0	0	0	0	0
103 Kampinmalmi	**48 665**	**48 699**	**48 783**	**48 700**	**48 579**	**48 365**	**48 127**	**6 413**
040 Kamppi	11 427	11 321	11 221	11 127	11 048	10 967	10 884	-1 374
130 Etu-Töölö	14 291	14 187	14 091	14 005	13 935	13 863	13 791	-1 284
201 Ruoholahti	2 757	2 733	2 855	2 856	2 833	2 810	2 784	-180
202 Lapinlahti	19	19	18	17	17	16	15	-11
203 Jätkäsaari	20 171	20 439	20 599	20 695	20 747	20 709	20 653	9 262
104 Taka-Töölö	**15 879**	**15 727**	**15 585**	**15 454**	**15 345**	**15 236**	**15 124**	**-610**
140 Taka-Töölö	15 879	15 727	15 585	15 454	15 345	15 236	15 124	-610
105 Lauttasaari	**24 887**	**25 191**	**26 172**	**26 731**	**27 431**	**27 880**	**28 310**	**3 843**
311 Kotkavuori	8 156	8 084	8 014	7 952	7 896	7 840	7 782	-746
312 Vattuniemi	9 364	9 439	9 676	9 859	10 130	10 211	10 316	1 753
313 Myllykallio	7 161	7 110	7 061	7 016	6 980	6 944	6 905	-471
314 Koivusaari	206	558	1 421	1 905	2 425	2 886	3 307	3 307
2 LÄNTINEN SUURPIIRI	**120 578**	**121 697**	**122 891**	**123 658**	**123 761**	**124 307**	**124 524**	**12 634**
201 Reijola	**17 902**	**17 922**	**18 173**	**18 361**	**18 361**	**18 251**	**18 114**	**574**
150 Meilahti	5 113	5 065	5 020	4 980	4 945	4 911	4 876	-322
161 Vanha Ruskeasuo	2 940	2 911	2 884	2 861	2 844	2 828	2 814	-178
162 Pikku Huopalahti	7 908	8 023	8 361	8 626	8 691	8 642	8 567	1 307
180 Laakso	1 940	1 923	1 907	1 894	1 881	1 869	1 857	-233
202 Munkkiniemi	**19 507**	**19 682**	**19 951**	**20 133**	**20 219**	**20 405**	**20 295**	**2 050**
301 Vanha Munkkiniemi	8 821	8 760	8 803	8 856	8 910	9 061	9 015	-107
302 Kuusisaari	599	593	587	582	576	570	564	13
303 Lehtisaari	1 441	1 428	1 416	1 404	1 394	1 384	1 373	148
304 Munkkivuori	5 262	5 350	5 326	5 290	5 263	5 236	5 210	273
305 Niemenmäki	2 216	2 389	2 666	2 854	2 936	3 019	3 005	1 707
306 Talinranta	1 170	1 162	1 154	1 146	1 140	1 135	1 128	16
203 Haaga	**27 985**	**28 345**	**28 602**	**29 038**	**29 251**	**29 799**	**30 137**	**2 496**
291 Etelä-Haaga	13 447	13 842	14 187	14 645	14 923	15 412	15 570	2 954
292 Kivihaka	914	910	905	901	898	895	891	-20
293 Pohjois-Haaga	9 394	9 326	9 261	9 201	9 150	9 247	9 367	-274

Väestö piireittäin ja osa-alueittain 31.12.2009–2019 ja ennuste 31.12.2020–2035										
Alue	**2019**	**2020**	**2021**	**2022**	**2023**	**2024**	**2025**	**2026**	**2027**	**2028**
294 Lassila	4 473	4 430	4 470	4 433	4 393	4 351	4 305	4 257	4 213	4 253
204 Pitäjänmäki	**18 478**	**18 549**	**18 599**	**18 831**	**18 966**	**19 054**	**19 309**	**19 523**	**19 835**	**20 293**
320 Konala	6 438	6 442	6 428	6 483	6 540	6 620	6 765	6 808	6 950	7 076
461 Pajamäki	1 858	1 841	1 826	1 809	1 794	1 777	1 758	1 739	1 721	1 703
462 Tali	995	994	993	991	990	988	984	981	977	973
463 Reimarla	5 230	5 243	5 243	5 207	5 253	5 230	5 187	5 142	5 101	5 059
464 Marttila	319	319	318	317	316	315	314	312	310	308
465 Pitäjänmäen yritysalue	3 638	3 711	3 790	4 023	4 074	4 124	4 301	4 541	4 776	5 174
205 Kaarela	**29 986**	**30 369**	**31 095**	**31 643**	**32 095**	**32 576**	**33 091**	**33 452**	**34 097**	**34 608**
331 Kannelmäki	12 899	12 805	12 785	12 744	12 770	12 677	12 680	12 725	13 025	13 321
332 Maununneva	2 647	2 645	2 642	2 636	2 630	2 623	2 612	2 600	2 588	2 577
333 Malminkartano	9 179	9 160	9 290	9 257	9 213	9 264	9 298	9 252	9 288	9 220
334 Hakuninmaa	2 766	2 753	2 742	2 728	2 714	2 697	2 677	2 655	2 633	2 611
335 Kuninkaantammi	2 118	2 575	3 005	3 485	3 739	4 261	4 652	4 933	5 157	5 304
336 Honkasuo	377	432	630	794	1 029	1 055	1 172	1 287	1 404	1 575
3 KESKINEN SUURPIIRI	**94 793**	**96 129**	**98 127**	**100 130**	**101 515**	**103 340**	**105 829**	**107 500**	**108 747**	**110 261**
301 Kallio	**31 188**	**32 215**	**33 646**	**34 873**	**35 542**	**36 593**	**38 052**	**39 037**	**40 030**	**40 242**
101 Vilhonvuori	7 272	7 214	7 166	7 103	7 075	7 013	6 944	6 870	6 899	6 919
102 Kalasatama	3 405	4 285	5 334	6 385	6 699	7 583	8 746	9 589	10 165	10 271
103 Sompasaari	1 178	1 551	2 109	2 517	2 955	3 331	3 872	4 277	4 755	4 923
104 Hanasaari	0	0	0	0	0	0	0	0	0	0
111 Siltasaari	2 533	2 525	2 520	2 509	2 502	2 491	2 477	2 461	2 535	2 610
112 Linjat	9 695	9 609	9 541	9 457	9 426	9 348	9 261	9 167	9 080	8 996
113 Torkkelinmäki	7 105	7 031	6 976	6 902	6 885	6 827	6 752	6 672	6 596	6 523
302 Alppiharju	**12 041**	**12 041**	**11 955**	**11 848**	**11 740**	**11 650**	**11 529**	**11 508**	**11 399**	**11 274**
121 Harju	7 473	7 516	7 463	7 399	7 328	7 280	7 202	7 113	7 028	6 946
122 Alppila	4 568	4 525	4 491	4 449	4 411	4 370	4 326	4 395	4 371	4 327
303 Vallila	**16 868**	**16 894**	**16 933**	**17 088**	**17 115**	**17 101**	**16 984**	**16 837**	**16 697**	**16 739**
211 Hermanninmäki	6 019	6 025	6 010	5 975	5 945	5 909	5 867	5 819	5 773	5 727
212 Hermanninranta	0	0	0	0	0	0	0	0	0	185
213 Kyläsaari	418	407	404	398	393	392	391	389	388	386
220 Vallila	10 431	10 462	10 519	10 715	10 776	10 800	10 726	10 629	10 536	10 441
304 Pasila	**9 537**	**9 844**	**10 347**	**10 677**	**11 047**	**11 601**	**12 502**	**13 028**	**13 466**	**14 063**
171 Länsi-Pasila	5 574	5 536	5 503	5 462	5 426	5 387	5 453	5 644	5 793	5 958
172 Pohjois-Pasila	0	0	0	0	0	0	0	0	0	0
173 Itä-Pasila	3 879	3 847	3 823	3 791	3 805	3 958	4 203	4 364	4 539	4 669
174 Keski-Pasila	84	461	1 021	1 424	1 817	2 257	2 847	3 020	3 135	3 436
305 Vanhakaupunki	**25 159**	**25 134**	**25 247**	**25 643**	**26 072**	**26 395**	**26 762**	**27 091**	**27 155**	**27 943**
231 Toukola	1 494	1 483	1 473	1 461	1 449	1 436	1 422	1 408	1 393	1 378
232 Arabianranta	7 371	7 374	7 383	7 463	7 481	7 633	7 699	7 688	7 726	7 880
240 Kumpula	4 372	4 335	4 313	4 279	4 250	4 222	4 191	4 259	4 234	4 729
250 Käpylä	7 788	7 752	7 718	7 678	7 685	7 657	7 616	7 572	7 534	7 497
260 Koskela	3 328	3 384	3 553	3 957	4 402	4 644	4 868	5 154	5 261	5 455
270 Vanhakaupunki	806	806	807	806	805	803	966	1 011	1 007	1 003
4 POHJOINEN SUURPIIRI	**43 340**	**43 563**	**43 989**	**44 724**	**45 812**	**46 983**	**47 560**	**48 493**	**49 195**	**49 510**
401 Maunula	**9 034**	**9 278**	**9 718**	**10 257**	**11 147**	**11 631**	**11 959**	**12 996**	**13 632**	**13 878**
281 Pirkkola	474	472	470	468	530	567	572	567	562	557
282 Maunula	7 500	7 570	7 611	7 565	7 554	7 649	7 730	7 811	7 941	7 905
283 Metsälä	1 060	1 056	1 065	1 063	1 058	1 053	1 046	1 039	1 033	1 027
286 Maunulanpuisto	0	180	573	1 162	2 005	2 362	2 610	3 579	4 096	4 389

Väestö piireittäin ja osa-alueittain 31.12.2009–2019 ja ennuste 31.12.2020–2035								Muutos
Alue	**2029**	**2030**	**2031**	**2032**	**2033**	**2034**	**2035**	**2019–2035**
294 Lassila	4 230	4 268	4 249	4 291	4 281	4 246	4 310	-163
204 Pitäjänmäki	**20 403**	**20 551**	**20 721**	**20 606**	**20 535**	**20 556**	**20 775**	**2 297**
320 Konala	7 032	7 042	7 086	7 036	6 988	6 939	6 887	449
461 Pajamäki	1 685	1 667	1 650	1 635	1 621	1 609	1 595	-263
462 Tali	969	965	961	957	955	953	951	-44
463 Reimarla	5 014	4 973	4 933	4 895	4 864	4 831	4 796	-434
464 Marttila	306	304	303	302	300	299	298	-21
465 Pitäjänmäen yritysalue	5 397	5 600	5 788	5 781	5 806	5 925	6 249	2 611
205 Kaarela	**34 780**	**35 197**	**35 444**	**35 520**	**35 395**	**35 296**	**35 203**	**5 217**
331 Kannelmäki	13 372	13 493	13 537	13 599	13 517	13 485	13 389	490
332 Maununneva	2 563	2 550	2 538	2 527	2 517	2 508	2 496	-151
333 Malminkartano	9 246	9 355	9 594	9 671	9 709	9 651	9 676	497
334 Hakuninmaa	2 587	2 563	2 539	2 515	2 494	2 555	2 611	-155
335 Kuninkaantammi	5 368	5 414	5 384	5 341	5 293	5 241	5 186	3 068
336 Honkasuo	1 644	1 822	1 851	1 868	1 865	1 856	1 844	1 467
3 KESKINEN SUURPIIRI	**111 597**	**113 836**	**114 598**	**116 762**	**118 866**	**120 747**	**122 982**	**28 189**
301 Kallio	**40 930**	**41 382**	**41 443**	**41 692**	**41 746**	**41 794**	**41 997**	**10 809**
101 Vilhonvuori	6 869	6 805	6 747	6 779	6 742	6 857	6 930	-342
102 Kalasatama	10 900	11 037	10 937	10 825	10 727	10 604	10 474	7 069
103 Sompasaari	5 132	5 220	5 198	5 149	5 105	5 060	5 011	3 833
104 Hanasaari	0	257	461	774	987	1 178	1 597	1 597
111 Siltasaari	2 669	2 848	3 019	3 201	3 314	3 320	3 305	772
112 Linjat	8 911	8 834	8 762	8 700	8 652	8 600	8 548	-1 147
113 Torkkelinmäki	6 449	6 381	6 319	6 264	6 219	6 175	6 133	-972
302 Alppiharju	**11 146**	**11 029**	**10 919**	**10 902**	**11 039**	**11 063**	**11 158**	**-883**
121 Harju	6 864	6 788	6 719	6 656	6 605	6 553	6 504	-969
122 Alppila	4 282	4 240	4 200	4 245	4 434	4 510	4 655	87
303 Vallila	**17 020**	**17 497**	**17 603**	**17 929**	**18 393**	**18 987**	**19 712**	**2 844**
211 Hermanninmäki	5 675	5 692	5 657	5 611	5 571	5 531	5 489	-530
212 Hermanninranta	619	1 177	1 412	1 681	2 163	2 687	3 156	3 156
213 Kyläsaari	385	385	387	581	702	919	1 323	905
220 Vallila	10 341	10 243	10 147	10 057	9 956	9 850	9 744	-687
304 Pasila	**14 282**	**15 417**	**15 936**	**17 047**	**17 840**	**18 556**	**19 233**	**9 696**
171 Länsi-Pasila	5 920	6 331	6 512	6 698	6 828	6 813	6 761	1 187
172 Pohjois-Pasila	72	478	746	1 436	2 012	2 577	3 359	3 359
173 Itä-Pasila	4 630	4 585	4 543	4 505	4 474	4 443	4 413	534
174 Keski-Pasila	3 661	4 023	4 134	4 408	4 527	4 721	4 699	4 615
305 Vanhakaupunki	**28 219**	**28 511**	**28 697**	**29 192**	**29 849**	**30 348**	**30 881**	**5 722**
231 Toukola	1 363	1 348	1 333	1 320	1 309	1 298	1 287	-207
232 Arabianranta	7 969	8 034	7 997	7 960	7 931	7 895	7 856	485
240 Kumpula	4 926	5 265	5 596	5 866	6 170	6 646	6 998	2 626
250 Käpylä	7 456	7 422	7 391	7 727	8 171	8 290	8 569	781
260 Koskela	5 505	5 448	5 388	5 333	5 284	5 236	5 189	1 861
270 Vanhakaupunki	999	995	990	987	985	983	982	176
4 POHJOINEN SUURPIIRI	**50 066**	**49 994**	**50 097**	**49 979**	**49 834**	**49 751**	**50 023**	**6 683**
401 Maunula	**14 403**	**14 387**	**14 262**	**14 145**	**14 043**	**14 019**	**14 139**	**5 105**
281 Pirkkola	551	546	540	535	530	524	518	44
282 Maunula	7 837	7 772	7 709	7 651	7 601	7 552	7 500	0
283 Metsälä	1 020	1 015	1 009	1 004	1 001	1 079	1 307	247
286 Maunulanpuisto	4 994	5 055	5 004	4 956	4 911	4 864	4 813	4 813

Väestö piireittäin ja osa-alueittain 31.12.2009–2019 ja ennuste 31.12.2020–2035										
Alue	**2019**	**2020**	**2021**	**2022**	**2023**	**2024**	**2025**	**2026**	**2027**	**2028**
402 Länsi-Pakila	**7 008**	**7 054**	**7 059**	**7 077**	**7 088**	**7 072**	**7 070**	**7 058**	**7 041**	**7 000**
341 Länsi-Pakila	7 008	7 054	7 059	7 077	7 088	7 072	7 070	7 058	7 041	7 000
403 Tuomarinkylä	**8 718**	**8 709**	**8 698**	**8 672**	**8 650**	**8 645**	**8 657**	**8 614**	**8 617**	**8 571**
351 Paloheinä	5 915	5 909	5 900	5 882	5 865	5 869	5 895	5 868	5 888	5 858
352 Torpparinmäki	2 794	2 792	2 789	2 781	2 776	2 767	2 754	2 738	2 721	2 705
354 Haltiala	9	9	9	9	8	8	8	8	8	7
404 Oulunkylä	**14 903**	**14 856**	**14 861**	**15 085**	**15 312**	**16 014**	**16 244**	**16 215**	**16 320**	**16 503**
284 Patola	10 661	10 592	10 530	10 630	10 615	10 993	10 945	10 913	11 062	11 291
285 Veräjämäki	2 909	2 936	3 007	3 138	3 385	3 717	4 005	4 018	3 984	3 949
287 Veräjälaakso	1 333	1 329	1 324	1 317	1 312	1 304	1 295	1 284	1 274	1 263
405 Itä-Pakila	**3 677**	**3 665**	**3 652**	**3 634**	**3 616**	**3 621**	**3 629**	**3 609**	**3 584**	**3 558**
342 Itä-Pakila	3 393	3 380	3 366	3 347	3 330	3 336	3 344	3 325	3 301	3 277
353 Tuomarinkartano	284	285	286	286	286	286	285	283	282	281
5 KOILLINEN SUURPIIRI	**100 534**	**100 552**	**101 117**	**101 427**	**101 615**	**101 971**	**101 998**	**102 182**	**102 841**	**103 440**
501 Latokartano	**25 116**	**25 098**	**25 205**	**25 281**	**25 238**	**25 251**	**25 356**	**25 700**	**25 653**	**25 579**
361 Viikinranta	1 315	1 312	1 307	1 301	1 296	1 288	1 279	1 509	1 606	1 710
362 Latokartano	9 722	9 685	9 656	9 604	9 559	9 505	9 440	9 366	9 297	9 225
363 Viikin tiedepuisto	1 246	1 223	1 210	1 191	1 174	1 230	1 405	1 471	1 476	1 461
364 Viikinmäki	2 790	2 896	3 057	3 226	3 302	3 315	3 314	3 306	3 296	3 284
383 Pihlajamäki	7 416	7 368	7 325	7 272	7 226	7 249	7 274	7 426	7 377	7 319
386 Pihlajisto	2 627	2 614	2 650	2 687	2 681	2 664	2 644	2 622	2 600	2 580
502 Pukinmäki	**8 715**	**8 754**	**8 739**	**8 706**	**8 698**	**8 711**	**8 725**	**8 712**	**8 658**	**8 648**
370 Pukinmäki	8 715	8 754	8 739	8 706	8 698	8 711	8 725	8 712	8 658	8 648
503 Malmi	**29 101**	**29 200**	**29 591**	**29 788**	**30 034**	**30 356**	**30 216**	**30 234**	**31 137**	**32 075**
381 Ylä-Malmi	6 467	6 420	6 382	6 331	6 324	6 287	6 233	6 177	6 124	6 150
382 Ala-Malmi	6 175	6 380	6 706	6 782	6 815	6 919	6 922	6 873	6 905	6 951
384 Tattariharju	7	7	7	6	6	6	6	6	6	6
385 Malmin lentokenttä	2 236	2 229	2 223	2 212	2 202	2 191	2 176	2 292	2 956	3 791
391 Tapaninvainio	8 073	8 037	8 047	8 008	7 976	7 930	7 872	7 810	7 750	7 692
392 Tapanila	6 143	6 127	6 228	6 449	6 710	7 023	7 006	7 076	7 397	7 484
504 Suutarila	**11 608**	**11 594**	**11 623**	**11 670**	**11 736**	**11 743**	**11 785**	**11 794**	**11 742**	**11 666**
401 Siltamäki	8 241	8 233	8 267	8 326	8 403	8 415	8 466	8 446	8 398	8 337
403 Töyrynummi	3 367	3 361	3 356	3 344	3 333	3 327	3 318	3 349	3 344	3 329
505 Puistola	**20 369**	**20 326**	**20 416**	**20 423**	**20 384**	**20 317**	**20 227**	**20 098**	**19 967**	**19 834**
402 Tapulikaupunki	8 915	8 880	8 920	8 914	8 884	8 843	8 804	8 737	8 667	8 595
411 Puistola	6 597	6 591	6 582	6 564	6 546	6 526	6 494	6 456	6 418	6 383
412 Heikinlaakso	2 990	2 970	2 954	2 931	2 910	2 889	2 864	2 838	2 813	2 789
413 Tattarisuo	11	11	11	10	10	10	10	10	9	9
415 Alppikylä	1 856	1 873	1 949	2 004	2 033	2 049	2 056	2 057	2 059	2 059
506 Jakomäki	**5 625**	**5 580**	**5 544**	**5 558**	**5 524**	**5 592**	**5 689**	**5 643**	**5 685**	**5 639**
414 Jakomäki	5 625	5 580	5 544	5 558	5 524	5 592	5 689	5 643	5 685	5 639
6 KAAKKOINEN SUURPIIRI	**54 250**	**55 960**	**56 430**	**57 304**	**58 873**	**59 981**	**60 954**	**62 443**	**63 141**	**64 426**
601 Kulosaari	**3 990**	**4 054**	**4 037**	**4 011**	**4 078**	**4 085**	**4 179**	**4 181**	**4 148**	**4 115**
190 Mustikkamaa-Korkeasaari	13	13	13	13	13	13	13	13	13	13
420 Kulosaari	3 977	4 041	4 024	3 998	4 064	4 072	4 165	4 167	4 134	4 102
602 Herttoniemi	**29 843**	**30 423**	**30 423**	**30 568**	**30 560**	**30 806**	**30 872**	**31 001**	**31 113**	**31 426**
431 Länsi-Herttoniemi	8 777	8 829	8 841	8 782	8 721	8 837	8 852	8 847	8 875	9 190
432 Roihuvuori	8 058	8 359	8 349	8 287	8 233	8 172	8 105	8 032	8 091	8 131
433 Herttoniemen yritysalue	1 072	1 259	1 267	1 541	1 684	1 932	2 122	2 413	2 517	2 556

Väestö piireittäin ja osa-alueittain 31.12.2009–2019 ja ennuste 31.12.2020–2035								Muutos
Alue	**2029**	**2030**	**2031**	**2032**	**2033**	**2034**	**2035**	**2019–2035**
402 Länsi-Pakila	**6 945**	**6 894**	**6 841**	**6 791**	**6 747**	**6 704**	**6 655**	**-353**
341 Länsi-Pakila	6 945	6 894	6 841	6 791	6 747	6 704	6 655	-353
403 Tuomarinkylä	**8 510**	**8 451**	**8 389**	**8 332**	**8 282**	**8 233**	**8 179**	**-539**
351 Paloheinä	5 817	5 778	5 738	5 701	5 670	5 639	5 604	-311
352 Torpparinmäki	2 685	2 665	2 644	2 624	2 606	2 588	2 569	-225
354 Haltiala	7	7	7	7	6	6	6	-3
404 Oulunkylä	**16 653**	**16 698**	**17 058**	**17 185**	**17 252**	**17 303**	**17 577**	**2 674**
284 Patola	11 332	11 243	11 457	11 392	11 321	11 249	11 464	803
285 Veräjämäki	4 069	4 214	4 370	4 574	4 722	4 856	4 924	2 015
287 Veräjälaakso	1 252	1 241	1 230	1 220	1 209	1 199	1 188	-145
405 Itä-Pakila	**3 556**	**3 563**	**3 547**	**3 526**	**3 509**	**3 492**	**3 473**	**-204**
342 Itä-Pakila	3 276	3 284	3 268	3 247	3 229	3 212	3 192	-201
353 Tuomarinkartano	280	279	279	279	280	280	281	-3
5 KOILLINEN SUURPIIRI	**104 003**	**104 825**	**105 138**	**106 042**	**107 257**	**108 383**	**109 350**	**8 816**
501 Latokartano	**25 484**	**25 545**	**25 487**	**25 648**	**25 554**	**25 473**	**25 325**	**209**
361 Viikinranta	1 708	1 820	1 839	1 949	1 970	1 951	1 932	617
362 Latokartano	9 147	9 072	8 997	8 928	8 868	8 807	8 744	-978
363 Viikin tiedepuisto	1 447	1 433	1 420	1 474	1 473	1 546	1 564	318
364 Viikinmäki	3 366	3 483	3 568	3 702	3 705	3 683	3 659	869
383 Pihlajamäki	7 257	7 200	7 147	7 098	7 056	7 015	6 972	-444
386 Pihlajisto	2 558	2 537	2 517	2 498	2 483	2 470	2 455	-172
502 Pukinmäki	**8 595**	**8 530**	**8 467**	**8 486**	**8 517**	**8 647**	**8 759**	**44**
370 Pukinmäki	8 595	8 530	8 467	8 486	8 517	8 647	8 759	44
503 Malmi	**33 004**	**33 939**	**34 501**	**35 314**	**36 507**	**37 609**	**38 578**	**9 477**
381 Ylä-Malmi	6 270	6 325	6 282	6 239	6 335	6 414	6 521	54
382 Ala-Malmi	7 054	7 189	7 154	7 183	7 329	7 353	7 488	1 313
384 Tattariharju	6	6	6	6	6	6	5	-2
385 Malmin lentokenttä	4 600	5 466	6 226	7 166	8 212	9 309	10 141	7 905
391 Tapaninvainio	7 628	7 568	7 508	7 453	7 407	7 361	7 311	-762
392 Tapanila	7 446	7 385	7 324	7 267	7 218	7 167	7 112	969
504 Suutarila	**11 581**	**11 581**	**11 646**	**11 663**	**11 606**	**11 527**	**11 444**	**-164**
401 Siltamäki	8 272	8 290	8 374	8 411	8 370	8 309	8 246	5
403 Töyrynummi	3 309	3 291	3 272	3 252	3 236	3 219	3 199	-168
505 Puistola	**19 685**	**19 540**	**19 395**	**19 263**	**19 150**	**19 128**	**19 125**	**-1 244**
402 Tapulikaupunki	8 517	8 442	8 367	8 299	8 238	8 271	8 329	-586
411 Puistola	6 341	6 301	6 261	6 222	6 189	6 155	6 116	-481
412 Heikinlaakso	2 763	2 737	2 715	2 695	2 680	2 665	2 649	-341
413 Tattarisuo	9	9	9	8	8	8	8	-3
415 Alppikylä	2 055	2 051	2 045	2 039	2 035	2 030	2 023	167
506 Jakomäki	**5 654**	**5 691**	**5 642**	**5 668**	**5 922**	**5 999**	**6 118**	**493**
414 Jakomäki	5 654	5 691	5 642	5 668	5 922	5 999	6 118	493
6 KAAKKOINEN SUURPIIRI	**66 239**	**67 619**	**68 413**	**69 037**	**69 443**	**69 545**	**69 593**	**15 343**
601 Kulosaari	**4 079**	**4 046**	**4 012**	**3 982**	**3 955**	**3 929**	**3 902**	**-88**
190 Mustikkamaa-Korkeasaari	13	13	14	14	14	13	13	0
420 Kulosaari	4 066	4 032	3 999	3 968	3 942	3 916	3 888	-89
602 Herttoniemi	**31 768**	**31 995**	**32 151**	**32 530**	**32 893**	**32 876**	**32 779**	**2 936**
431 Länsi-Herttoniemi	9 310	9 419	9 396	9 524	9 702	9 724	9 719	942
432 Roihuvuori	8 088	8 019	7 953	7 892	7 841	7 791	7 740	-318
433 Herttoniemen yritysaluetysalue	2 914	3 192	3 529	3 929	4 244	4 338	4 389	3 317

Väestö piireittäin ja osa-alueittain 31.12.2009–2019 ja ennuste 31.12.2020–2035										
Alue	**2019**	**2020**	**2021**	**2022**	**2023**	**2024**	**2025**	**2026**	**2027**	**2028**
434 Herttoniemenranta	9 634	9 684	9 683	9 642	9 607	9 563	9 506	9 441	9 378	9 314
440 Tammisalo	2 302	2 293	2 283	2 315	2 315	2 303	2 287	2 269	2 252	2 235
603 Laajasalo	**20 417**	**21 483**	**21 970**	**22 725**	**24 235**	**25 090**	**25 903**	**27 262**	**27 880**	**28 885**
480 Vartiosaari	9	9	9	8	8	8	8	7	7	7
491 Yliskylä	12 925	13 374	13 478	13 622	13 834	14 019	14 404	14 874	15 207	15 355
492 Jollas	3 098	3 095	3 090	3 081	3 073	3 061	3 045	3 082	3 114	3 105
493 Tullisaari	1 454	1 469	1 484	1 496	1 508	1 517	1 522	1 524	1 526	1 631
494 Kruunuvuorenranta	1 117	1 732	2 112	2 732	4 037	4 722	5 176	6 041	6 308	7 082
495 Hevossalmi	1 443	1 438	1 433	1 425	1 418	1 409	1 399	1 388	1 379	1 369
500 Villinki	0	0	0	0	0	0	0	0	0	0
510 Santahamina	370	367	363	360	356	352	348	344	339	335
532 Itäsaaret	1	1	1	1	1	1	1	1	1	1
7 ITÄINEN SUURPIIRI	**113 001**	**113 140**	**113 932**	**114 935**	**116 060**	**116 676**	**117 795**	**118 809**	**119 964**	**120 705**
701 Vartiokylä	**22 090**	**21 956**	**21 835**	**22 232**	**22 135**	**22 044**	**22 374**	**22 248**	**22 277**	**22 136**
451 Vartioharju	6 013	5 995	5 979	5 981	5 982	5 957	5 920	5 879	5 915	5 898
452 Puotila	4 983	4 934	4 890	4 840	4 797	4 812	4 900	4 867	4 822	4 779
453 Puotinharju	4 264	4 227	4 194	4 156	4 122	4 086	4 049	4 010	3 975	3 943
455 Marjaniemi	2 039	2 032	2 026	2 016	2 007	1 998	1 985	1 971	1 957	1 944
456 Roihupelto	15	15	15	15	15	15	15	15	15	15
457 Itäkeskus	4 776	4 753	4 732	5 223	5 212	5 175	5 505	5 506	5 593	5 557
702 Myllypuro	**12 770**	**12 771**	**12 808**	**13 035**	**13 229**	**13 345**	**13 480**	**13 660**	**13 605**	**13 584**
454 Myllypuro	12 770	12 771	12 808	13 035	13 229	13 345	13 480	13 660	13 605	13 584
703 Mellunkylä	**39 117**	**39 359**	**39 890**	**40 133**	**40 578**	**40 529**	**40 552**	**40 737**	**40 793**	**41 104**
471 Kontula	14 108	14 232	14 261	14 441	14 651	14 676	14 552	14 485	14 375	14 377
472 Vesala	7 424	7 386	7 352	7 304	7 259	7 210	7 152	7 088	7 086	7 036
473 Mellunmäki	9 104	9 193	9 685	9 812	10 082	10 042	10 268	10 639	10 869	11 293
474 Kivikko	5 200	5 282	5 317	5 291	5 263	5 230	5 190	5 146	5 104	5 062
475 Kurkimäki	3 281	3 267	3 275	3 284	3 323	3 370	3 390	3 379	3 359	3 336
704 Vuosaari	**39 024**	**39 054**	**39 399**	**39 535**	**40 118**	**40 759**	**41 388**	**42 164**	**43 288**	**43 881**
541 Keski-Vuosaari	14 015	14 035	14 068	14 072	14 359	14 509	14 629	15 054	15 348	15 633
542 Nordsjön kartano	0	0	0	0	0	0	0	0	0	0
543 Uutela	7	7	7	6	6	6	6	5	5	5
544 Meri-Rastila	5 440	5 418	5 443	5 478	5 523	5 737	6 248	6 481	7 087	7 353
545 Kallahti	6 833	6 827	6 819	6 797	6 773	6 743	6 703	6 656	6 612	6 567
546 Aurinkolahti	8 035	8 026	8 179	8 304	8 599	8 929	8 996	9 195	9 494	9 613
547 Rastila	4 694	4 741	4 883	4 878	4 858	4 835	4 806	4 773	4 742	4 710
548 Niinisaari	0	0	0	0	0	0	0	0	0	0
549 Mustavuori	0	0	0	0	0	0	0	0	0	0
8 ÖSTERSUNDOMIN SUURPIIRI	**1 866**	**1 860**	**1 855**	**1 846**	**1 838**	**1 828**	**1 817**	**1 805**	**1 793**	**1 783**
801 Östersundom	**1 866**	**1 860**	**1 855**	**1 846**	**1 838**	**1 828**	**1 817**	**1 805**	**1 793**	**1 783**
550 Östersundom	471	470	468	465	463	460	457	453	450	447
560 Salmenkallio	30	30	30	30	29	29	29	29	28	28
570 Talosaari	58	58	58	59	59	59	58	58	58	57
580 Karhusaari	405	403	402	401	400	399	398	396	394	393
591 Landbo	733	730	728	723	719	714	709	703	699	694
592 Puroniitty	169	169	169	168	168	167	166	166	165	164
MUUT	**14 646**	**14 387**	**14 154**	**13 869**	**13 592**	**13 306**	**13 012**	**12 709**	**12 416**	**12 129**
KANTAKAUPUNKI	**207 394**	**209 744**	**212 544**	**215 586**	**217 666**	**220 582**	**224 095**	**226 432**	**228 314**	**230 357**
ESIKAUPUNGIT	**431 795**	**434 566**	**438 114**	**441 717**	**446 303**	**450 073**	**453 234**	**457 547**	**462 244**	**466 692**

Väestö piireittäin ja osa-alueittain 31.12.2009–2019 ja ennuste 31.12.2020–2035								Muutos
Alue	**2029**	**2030**	**2031**	**2032**	**2033**	**2034**	**2035**	**2019–2035**
434 Herttoniemenranta	9 239	9 167	9 093	9 022	8 957	8 887	8 810	-824
440 Tammisalo	2 216	2 197	2 179	2 163	2 150	2 136	2 121	-181
603 Laajasalo	**30 392**	**31 578**	**32 250**	**32 525**	**32 595**	**32 740**	**32 913**	**12 496**
480 Vartiosaari	7	7	7	6	6	6	6	-3
491 Yliskylä	15 484	15 691	15 915	16 091	16 111	16 176	16 431	3 506
492 Jollas	3 085	3 065	3 046	3 029	3 029	3 034	3 021	-77
493 Tullisaari	1 635	1 630	1 623	1 617	1 610	1 602	1 594	140
494 Kruunuvuorenranta	8 493	9 511	9 998	10 133	10 198	10 288	10 235	9 118
495 Hevossalmi	1 358	1 349	1 340	1 333	1 328	1 324	1 319	-124
500 Villinki	0	0	0	0	0	0	0	0
510 Santahamina	330	325	320	316	312	309	306	-64
532 Itäsaaret	1	1	1	1	1	1	1	0
7 ITÄINEN SUURPIIRI	**121 419**	**122 072**	**123 378**	**124 436**	**125 668**	**126 942**	**127 869**	**14 868**
701 Vartiokylä	**21 948**	**21 772**	**21 599**	**21 535**	**21 543**	**21 691**	**22 025**	**-65**
451 Vartioharju	5 857	5 817	5 777	5 740	5 709	5 678	5 644	-369
452 Puotila	4 735	4 695	4 657	4 623	4 597	4 572	4 547	-436
453 Puotinharju	3 909	3 879	3 851	3 828	3 810	3 792	3 775	-489
455 Marjaniemi	1 929	1 914	1 899	1 979	2 105	2 369	2 702	663
456 Roihupelto	15	15	15	15	15	15	135	120
457 Itäkeskus	5 504	5 452	5 401	5 351	5 308	5 265	5 220	444
702 Myllypuro	**14 069**	**14 407**	**15 007**	**15 340**	**15 789**	**15 964**	**15 957**	**3 187**
454 Myllypuro	14 069	14 407	15 007	15 340	15 789	15 964	15 957	3 187
703 Mellunkylä	**41 247**	**41 350**	**41 502**	**41 791**	**41 878**	**42 214**	**42 143**	**3 026**
471 Kontula	14 412	14 313	14 319	14 397	14 413	14 545	14 547	439
472 Vesala	7 021	7 134	7 089	7 035	6 989	6 944	6 897	-527
473 Mellunmäki	11 487	11 643	11 901	12 226	12 396	12 699	12 730	3 626
474 Kivikko	5 015	4 971	4 927	4 887	4 853	4 816	4 778	-422
475 Kurkimäki	3 312	3 289	3 266	3 246	3 228	3 210	3 191	-90
704 Vuosaari	**44 155**	**44 542**	**45 270**	**45 771**	**46 459**	**47 073**	**47 744**	**8 720**
541 Keski-Vuosaari	15 756	15 758	15 743	15 776	16 008	16 213	16 183	2 168
542 Nordsjön kartano	0	0	0	0	0	0	0	0
543 Uutela	4	4	4	3	3	3	3	-4
544 Meri-Rastila	7 400	7 681	8 487	9 093	9 697	10 101	10 834	5 394
545 Kallahti	6 517	6 469	6 422	6 378	6 341	6 304	6 264	-569
546 Aurinkolahti	9 802	9 988	10 013	9 959	9 882	9 803	9 719	1 684
547 Rastila	4 675	4 641	4 601	4 562	4 528	4 649	4 741	47
548 Niinisaari	0	0	0	0	0	0	0	0
549 Mustavuori	0	0	0	0	0	0	0	0
8 ÖSTERSUNDOMIN SUURPIIRI	**1 771**	**1 760**	**1 749**	**1 739**	**1 731**	**1 723**	**1 713**	**-153**
801 Östersundom	**1 771**	**1 760**	**1 749**	**1 739**	**1 731**	**1 723**	**1 713**	**-153**
550 Östersundom	443	439	436	432	429	426	422	-49
560 Salmenkallio	28	28	28	28	28	28	28	-2
570 Talosaari	57	56	56	55	55	54	53	-5
580 Karhusaari	390	388	385	383	380	377	374	-31
591 Landbo	690	686	682	680	678	676	674	-59
592 Puroniitty	163	162	162	161	161	161	161	-8
MUUT	**11 842**	**11 567**	**11 305**	**11 058**	**10 832**	**10 613**	**10 401**	**-4 245**
KANTAKAUPUNKI	**232 402**	**234 500**	**236 219**	**238 625**	**240 985**	**243 214**	**245 868**	**38 474**
ESIKAUPUNGIT	**471 048**	**475 223**	**479 650**	**483 249**	**486 750**	**490 267**	**493 254**	**61 459**

Taulu 4. Uustuotannossa asuva Helsingin väestö osa-alueittain 31.12.2020–2035 (vuosittainen kertymä)

Tabell 4. Befolkning bosatt i nybyggen i Helsingfors delområdesvis 31.12.2020–2035 (årlig kumulation)

Uustuotannossa asuva Helsingin väestö osa-alueittain 31.12.2020–2035 (vuosittainen kertymä)									
Alue	**2020**	**2021**	**2022**	**2023**	**2024**	**2025**	**2026**	**2027**	**2028**
Koko Helsinki	**8 609**	**17 955**	**28 891**	**39 510**	**50 690**	**62 683**	**75 290**	**87 603**	**99 884**
1 ETELÄINEN SUURPIIRI	**1 875**	**3 376**	**5 151**	**6 667**	**8 420**	**10 113**	**11 716**	**13 534**	**15 219**
101 Vironniemi	**194**	**398**	**413**	**410**	**483**	**528**	**529**	**523**	**517**
010 Kruununhaka	0	34	36	36	112	134	133	132	131
020 Kluuvi	0	0	0	0	0	0	0	0	0
080 Katajanokka	194	364	377	374	371	393	396	391	386
102 Ullanlinna	**182**	**369**	**484**	**526**	**663**	**1 046**	**1 326**	**1 561**	**2 218**
030 Kaartinkaupunki	0	74	96	121	128	127	126	125	124
050 Punavuori	0	92	187	207	340	483	511	507	504
060 Eira	0	0	0	0	0	0	0	0	0
070 Ullanlinna	182	203	201	199	196	194	191	188	185
090 Kaivopuisto	0	0	0	0	0	0	0	0	0
204 Hernesaari	0	0	0	0	0	243	498	741	1 405
520 Suomenlinna	0	0	0	0	0	0	0	0	0
531 Länsisaaret	0	0	0	0	0	0	0	0	0
103 Kampinmalmi	**1 300**	**2 128**	**3 627**	**4 684**	**5 802**	**6 866**	**8 017**	**9 023**	**9 543**
040 Kamppi	0	85	122	126	125	124	158	165	164
130 Etu-Töölö	0	0	27	28	28	160	166	165	164
201 Ruoholahti	0	0	0	0	0	0	0	0	0
202 Lapinlahti	0	0	0	0	0	0	0	0	0
203 Jätkäsaari	1 300	2 043	3 478	4 530	5 649	6 582	7 693	8 692	9 215
104 Taka-Töölö	**0**	**114**	**218**	**483**	**767**	**944**	**1 032**	**1 245**	**1 479**
140 Taka-Töölö	0	114	218	483	767	944	1 032	1 245	1 479
105 Lauttasaari	**200**	**367**	**409**	**565**	**705**	**729**	**813**	**1 182**	**1 462**
311 Kotkavuori	0	0	0	154	268	289	287	286	284
312 Vattuniemi	99	168	191	193	192	191	276	647	823
313 Myllykallio	101	199	218	218	244	249	249	249	248
314 Koivusaari	0	0	0	0	0	0	0	0	107
2 LÄNTINEN SUURPIIRI	**1 161**	**2 879**	**4 421**	**5 643**	**7 144**	**8 869**	**10 789**	**13 195**	**15 659**
201 Reijola	**0**	**0**	**101**	**153**	**470**	**817**	**1 069**	**1 310**	**1 477**
150 Meilahti	0	0	38	47	228	343	359	357	355
161 Vanha Ruskeasuo	0	0	0	28	104	212	237	235	232
162 Pikku Huopalahti	0	0	63	78	139	262	474	718	890
180 Laakso	0	0	0	0	0	0	0	0	0
202 Munkkiniemi	**347**	**720**	**859**	**1 053**	**1 269**	**1 465**	**1 799**	**2 131**	**2 353**
301 Vanha Munkkiniemi	113	239	262	261	260	258	256	253	251
302 Kuusisaari	17	69	80	83	85	87	88	89	90
303 Lehtisaari	0	0	24	109	172	215	222	309	331
304 Munkkivuori	0	0	0	0	0	0	197	426	563
305 Niemenmäki	218	412	492	492	628	781	912	930	995
306 Talinranta	0	0	0	107	126	125	124	123	123
203 Haaga	**124**	**488**	**696**	**795**	**861**	**868**	**1 167**	**1 580**	**2 195**
291 Etelä-Haaga	17	294	472	567	634	643	856	1 169	1 596
292 Kivihaka	0	0	23	29	29	29	29	29	28
293 Pohjois-Haaga	107	113	112	110	109	107	193	293	392
294 Lassila	0	81	89	89	89	89	89	89	178

Uustuotannossa asuva Helsingin väestö osa-alueittain 31.12.2020–2035 (vuosittainen kertymä)							
Alue	**2029**	**2030**	**2031**	**2032**	**2033**	**2034**	**2035**
Koko Helsinki	**112 500**	**124 639**	**136 499**	**147 673**	**157 740**	**167 710**	**177 677**
1 ETELÄINEN SUURPIIRI	**17 013**	**18 102**	**20 748**	**22 160**	**23 722**	**25 250**	**26 880**
101 Vironniemi	**511**	**505**	**499**	**494**	**575**	**921**	**1 059**
010 Kruununhaka	129	128	127	125	124	123	121
020 Kluuvi	0	0	0	0	0	0	0
080 Katajanokka	382	377	373	368	451	799	938
102 Ullanlinna	**2 940**	**3 222**	**4 370**	**4 953**	**5 623**	**6 377**	**7 475**
030 Kaartinkaupunki	123	122	120	119	117	116	114
050 Punavuori	500	495	491	485	480	475	469
060 Eira	0	0	0	0	0	0	0
070 Ullanlinna	183	180	178	176	174	172	170
090 Kaivopuisto	0	0	0	0	0	0	0
204 Hernesaari	2 134	2 425	3 581	4 173	4 852	5 615	6 722
520 Suomenlinna	0	0	0	0	0	0	0
531 Länsisaaret	0	0	0	0	0	0	0
103 Kampinmalmi	**10 308**	**10 662**	**11 019**	**11 149**	**11 129**	**10 991**	**10 827**
040 Kamppi	163	161	159	158	156	154	152
130 Etu-Töölö	163	163	162	161	158	154	150
201 Ruoholahti	0	0	158	186	185	183	182
202 Lapinlahti	0	0	0	0	0	0	0
203 Jätkäsaari	9 982	10 339	10 539	10 645	10 630	10 500	10 343
104 Taka-Töölö	**1 522**	**1 509**	**1 494**	**1 479**	**1 464**	**1 447**	**1 430**
140 Taka-Töölö	1 522	1 509	1 494	1 479	1 464	1 447	1 430
105 Lauttasaari	**1 732**	**2 204**	**3 365**	**4 085**	**4 931**	**5 514**	**6 090**
311 Kotkavuori	281	278	275	272	269	266	263
312 Vattuniemi	998	1 123	1 426	1 667	1 999	2 126	2 287
313 Myllykallio	246	245	243	241	238	235	233
314 Koivusaari	206	558	1 421	1 905	2 425	2 886	3 307
2 LÄNTINEN SUURPIIRI	**17 513**	**19 730**	**21 987**	**23 697**	**24 538**	**25 872**	**26 876**
201 Reijola	**1 771**	**1 958**	**2 389**	**2 741**	**2 861**	**2 859**	**2 828**
150 Meilahti	352	349	346	342	339	335	331
161 Vanha Ruskeasuo	229	225	221	217	214	210	206
162 Pikku Huopalahti	1 190	1 384	1 821	2 181	2 309	2 314	2 291
180 Laakso	0	0	0	0	0	0	0
202 Munkkiniemi	**2 665**	**3 005**	**3 438**	**3 767**	**3 970**	**4 281**	**4 271**
301 Vanha Munkkiniemi	248	245	353	470	583	803	809
302 Kuusisaari	90	90	90	90	89	88	87
303 Lehtisaari	331	330	328	326	323	321	317
304 Munkkivuori	755	892	904	896	889	880	871
305 Niemenmäki	1 119	1 327	1 644	1 866	1 968	2 073	2 071
306 Talinranta	122	121	120	119	118	117	116
203 Haaga	**2 672**	**3 300**	**3 810**	**4 489**	**4 894**	**5 674**	**6 229**
291 Etelä-Haaga	2 039	2 581	3 068	3 662	4 045	4 667	4 926
292 Kivihaka	28	28	27	27	27	26	26
293 Pohjois-Haaga	400	397	394	391	387	547	739
294 Lassila	205	294	320	409	435	433	538

Uustuotannossa asuva Helsingin väestö osa-alueittain 31.12.2020–2035 (vuosittainen kertymä)									
Alue	**2020**	**2021**	**2022**	**2023**	**2024**	**2025**	**2026**	**2027**	**2028**
204 Pitäjänmäki	**159**	**286**	**633**	**877**	**1 089**	**1 502**	**1 893**	**2 378**	**3 024**
320 Konala	28	37	126	218	339	536	637	839	1 027
461 Pajamäki	0	0	0	0	0	0	0	0	0
462 Tali	0	0	0	0	0	0	0	0	0
463 Reimarla	46	73	74	155	168	167	166	165	164
464 Marttila	0	0	0	0	0	0	0	0	0
465 Pitäjänmäen yritysalue	85	176	433	504	582	798	1 089	1 375	1 834
205 Kaarela	**531**	**1 385**	**2 132**	**2 764**	**3 454**	**4 217**	**4 862**	**5 796**	**6 611**
331 Kannelmäki	0	64	129	254	264	385	560	998	1 437
332 Maununneva	0	0	0	0	0	0	0	0	0
333 Malminkartano	30	194	215	218	322	421	444	546	542
334 Hakuninmaa	0	0	0	0	0	0	0	0	0
335 Kuninkaantammi	448	876	1 371	1 635	2 182	2 599	2 919	3 182	3 364
336 Honkasuo	53	251	417	657	686	812	939	1 069	1 267
3 KESKINEN SUURPIIRI	**2 026**	**4 577**	**7 371**	**9 481**	**12 100**	**15 523**	**18 211**	**20 404**	**22 864**
301 Kallio	**1 298**	**2 947**	**4 481**	**5 434**	**6 808**	**8 650**	**10 039**	**11 425**	**11 984**
101 Vilhonvuori	0	0	0	30	32	31	31	136	227
102 Kalasatama	927	2 017	3 134	3 512	4 479	5 749	6 705	7 379	7 556
103 Sompasaari	371	930	1 347	1 796	2 187	2 759	3 194	3 707	3 896
104 Hanasaari	0	0	0	0	0	0	0	0	0
111 Siltasaari	0	0	0	0	0	0	0	95	198
112 Linjat	0	0	0	46	49	48	48	48	48
113 Torkkelinmäki	0	0	0	50	62	61	61	61	60
302 Alppiharju	**128**	**141**	**161**	**165**	**195**	**201**	**320**	**339**	**336**
121 Harju	128	141	161	165	195	201	199	197	194
122 Alppila	0	0	0	0	0	0	121	142	141
303 Vallila	**124**	**239**	**520**	**652**	**750**	**758**	**753**	**748**	**927**
211 Hermanninmäki	33	42	41	41	41	41	40	40	39
212 Hermanninranta	0	0	0	0	0	0	0	0	185
213 Kyläsaari	0	0	0	0	0	0	0	0	0
220 Vallila	91	197	479	610	709	718	713	708	702
304 Pasila	**380**	**948**	**1 364**	**1 830**	**2 479**	**3 507**	**4 171**	**4 734**	**5 462**
171 Länsi-Pasila	0	0	0	0	0	114	363	567	788
172 Pohjois-Pasila	0	0	0	0	0	0	0	0	0
173 Itä-Pasila	0	0	0	42	231	524	738	962	1 137
174 Keski-Pasila	380	948	1 364	1 787	2 248	2 870	3 070	3 205	3 538
305 Vanhakaupunki	**97**	**302**	**845**	**1 401**	**1 868**	**2 406**	**2 927**	**3 159**	**4 155**
231 Toukola	0	0	0	0	0	0	0	0	0
232 Arabianranta	0	0	90	112	278	365	381	446	625
240 Kumpula	0	0	0	0	0	0	107	113	676
250 Käpylä	0	0	0	40	50	50	50	49	49
260 Koskela	97	302	755	1 249	1 540	1 820	2 165	2 326	2 581
270 Vanhakaupunki	0	0	0	0	0	172	224	224	224
4 POHJOINEN SUURPIIRI	**412**	**1 020**	**2 004**	**3 327**	**4 789**	**5 706**	**7 005**	**8 061**	**8 722**
401 Maunula	**298**	**788**	**1 386**	**2 332**	**2 879**	**3 281**	**4 400**	**5 114**	**5 429**
281 Pirkkola	0	0	0	66	107	117	117	116	116
282 Maunula	118	203	209	246	395	539	690	887	909
283 Metsälä	0	12	15	15	15	15	15	15	15
286 Maunulanpuisto	180	573	1 162	2 005	2 362	2 610	3 579	4 096	4 389

Uustuotannossa asuva Helsingin väestö osa-alueittain 31.12.2020–2035 (vuosittainen kertymä)							
Alue	**2029**	**2030**	**2031**	**2032**	**2033**	**2034**	**2035**
204 Pitäjänmäki	**3 321**	**3 650**	**4 000**	**4 026**	**4 072**	**4 219**	**4 592**
320 Konala	1 041	1 108	1 211	1 207	1 198	1 187	1 175
461 Pajamäki	0	0	0	0	0	0	0
462 Tali	0	0	0	0	0	0	0
463 Reimarla	162	161	159	158	156	154	152
464 Marttila	0	0	0	0	0	0	0
465 Pitäjänmäen yritysalue	2 118	2 382	2 629	2 661	2 718	2 878	3 265
205 Kaarela	**7 083**	**7 817**	**8 351**	**8 674**	**8 741**	**8 840**	**8 956**
331 Kannelmäki	1 624	1 879	2 046	2 221	2 225	2 282	2 272
332 Maununneva	0	0	0	0	0	0	0
333 Malminkartano	642	833	1 161	1 309	1 407	1 404	1 495
334 Hakuninmaa	0	0	0	0	0	92	181
335 Kuninkaantammi	3 467	3 545	3 542	3 517	3 482	3 440	3 396
336 Honkasuo	1 350	1 561	1 602	1 627	1 628	1 621	1 612
3 KESKINEN SUURPIIRI	**25 179**	**28 358**	**29 926**	**32 875**	**35 586**	**38 051**	**40 859**
301 Kallio	**13 062**	**13 841**	**14 167**	**14 642**	**14 835**	**15 018**	**15 344**
101 Vilhonvuori	246	244	241	336	338	508	629
102 Kalasatama	8 289	8 488	8 418	8 318	8 210	8 068	7 919
103 Sompasaari	4 141	4 251	4 240	4 196	4 150	4 102	4 053
104 Hanasaari	0	257	461	774	987	1 178	1 597
111 Siltasaari	279	495	700	913	1 046	1 063	1 056
112 Linjat	47	47	47	47	47	42	35
113 Torkkelinmäki	60	59	59	58	57	57	56
302 Alppiharju	**333**	**329**	**326**	**410**	**646**	**760**	**948**
121 Harju	192	190	187	185	183	181	179
122 Alppila	141	140	139	225	463	579	770
303 Vallila	**1 355**	**1 977**	**2 224**	**2 695**	**3 279**	**3 995**	**4 865**
211 Hermanninmäki	39	108	125	124	123	122	121
212 Hermanninranta	619	1 177	1 412	1 681	2 163	2 687	3 156
213 Kyläsaari	0	0	0	208	343	575	1 017
220 Vallila	697	692	686	681	649	611	570
304 Pasila	**5 799**	**7 095**	**7 736**	**8 980**	**9 861**	**10 656**	**11 390**
171 Länsi-Pasila	799	1 292	1 540	1 796	1 976	2 000	1 984
172 Pohjois-Pasila	72	478	746	1 436	2 012	2 577	3 359
173 Itä-Pasila	1 135	1 126	1 115	1 104	1 092	1 081	1 069
174 Keski-Pasila	3 793	4 200	4 335	4 645	4 780	4 998	4 978
305 Vanhakaupunki	**4 630**	**5 115**	**5 474**	**6 148**	**6 967**	**7 623**	**8 311**
231 Toukola	0	0	0	0	0	0	0
232 Arabianranta	756	859	854	844	833	817	801
240 Kumpula	920	1 321	1 711	2 033	2 390	2 946	3 360
250 Käpylä	49	48	48	438	940	1 087	1 410
260 Koskela	2 681	2 664	2 639	2 612	2 584	2 554	2 524
270 Vanhakaupunki	224	223	222	221	220	218	216
4 POHJOINEN SUURPIIRI	**9 655**	**9 930**	**10 414**	**10 619**	**10 735**	**10 921**	**11 510**
401 Maunula	**6 027**	**6 079**	**6 019**	**5 960**	**5 904**	**5 934**	**6 122**
281 Pirkkola	115	114	113	112	110	109	108
282 Maunula	903	896	887	878	868	857	845
283 Metsälä	15	15	15	15	14	104	356
286 Maunulanpuisto	4 994	5 055	5 004	4 956	4 911	4 864	4 813

Uustuotannossa asuva Helsingin väestö osa-alueittain 31.12.2020–2035 (vuosittainen kertymä)									
Alue	**2020**	**2021**	**2022**	**2023**	**2024**	**2025**	**2026**	**2027**	**2028**
402 Länsi-Pakila	**73**	**107**	**162**	**208**	**232**	**280**	**320**	**353**	**360**
341 Länsi-Pakila	73	107	162	208	232	280	320	353	360
403 Tuomarinkylä	**0**	**0**	**0**	**0**	**27**	**86**	**95**	**154**	**159**
351 Paloheinä	0	0	0	0	27	86	95	154	159
352 Torpparinmäki	0	0	0	0	0	0	0	0	0
354 Haltiala	0	0	0	0	0	0	0	0	0
404 Oulunkylä	**40**	**125**	**456**	**786**	**1 623**	**1 998**	**2 118**	**2 366**	**2 698**
284 Patola	0	0	178	235	704	750	821	1 073	1 411
285 Veräjämäki	40	125	278	552	919	1 248	1 297	1 293	1 287
287 Veräjälaakso	0	0	0	0	0	0	0	0	0
405 Itä-Pakila	**0**	**0**	**0**	**0**	**27**	**62**	**71**	**74**	**75**
342 Itä-Pakila	0	0	0	0	27	62	71	74	75
353 Tuomarinkartano	0	0	0	0	0	0	0	0	0
5 KOILLINEN SUURPIIRI	**474**	**1 436**	**2 333**	**3 056**	**4 027**	**4 781**	**5 796**	**7 280**	**8 705**
501 Latokartano	**104**	**312**	**542**	**633**	**803**	**1 095**	**1 666**	**1 820**	**1 946**
361 Viikinranta	0	0	0	0	0	0	255	370	493
362 Latokartano	0	0	0	0	0	0	0	0	0
363 Viikin tiedepuisto	0	0	0	0	72	267	353	374	373
364 Viikinmäki	104	264	441	524	548	560	569	577	583
383 Pihlajamäki	0	0	0	0	76	163	384	397	398
386 Pihlajisto	0	48	100	108	107	106	105	102	99
502 Pukinmäki	**88**	**114**	**136**	**178**	**246**	**325**	**383**	**394**	**448**
370 Pukinmäki	88	114	136	178	246	325	383	394	448
503 Malmi	**246**	**769**	**1 148**	**1 567**	**2 087**	**2 169**	**2 441**	**3 634**	**4 868**
381 Ylä-Malmi	0	0	0	39	51	51	51	51	132
382 Ala-Malmi	246	609	734	812	967	1 025	1 034	1 130	1 238
384 Tattariharju	0	0	0	0	0	0	0	0	0
385 Malmin lentokenttä	0	0	0	0	0	0	142	858	1 764
391 Tapaninvainio	0	46	52	62	65	65	65	65	65
392 Tapanila	0	114	362	653	1 004	1 027	1 148	1 529	1 669
504 Suutarila	**23**	**84**	**190**	**311**	**379**	**499**	**596**	**625**	**630**
401 Siltamäki	23	84	190	311	371	483	527	540	543
403 Töyrynummi	0	0	0	0	8	16	69	84	87
505 Puistola	**14**	**157**	**255**	**298**	**330**	**365**	**378**	**384**	**388**
402 Tapulikaupunki	5	83	132	154	172	203	214	218	221
411 Puistola	0	0	0	0	3	4	4	4	4
412 Heikinlaakso	0	0	0	0	0	0	0	0	0
413 Tattarisuo	0	0	0	0	0	0	0	0	0
415 Alppikylä	9	74	123	144	155	158	160	162	163
506 Jakomäki	**0**	**0**	**62**	**69**	**182**	**328**	**332**	**424**	**425**
414 Jakomäki	0	0	62	69	182	328	332	424	425
6 KAAKKOINEN SUURPIIRI	**1 963**	**2 664**	**3 880**	**5 774**	**7 262**	**8 688**	**10 720**	**11 914**	**13 751**
601 Kulosaari	**86**	**89**	**89**	**180**	**215**	**345**	**382**	**381**	**380**
190 Mustikkamaa-Korkeasaari	0	0	0	0	0	0	0	0	0
420 Kulosaari	86	89	89	180	215	345	382	381	380
602 Herttoniemi	**753**	**906**	**1 258**	**1 432**	**1 892**	**2 200**	**2 601**	**2 972**	**3 568**
431 Länsi-Herttoniemi	120	190	200	199	384	472	547	653	1 069
432 Roihuvuori	352	389	387	384	381	378	375	504	614

Uustuotannossa asuva Helsingin väestö osa-alueittain 31.12.2020–2035 (vuosittainen kertymä)							
Alue	**2029**	**2030**	**2031**	**2032**	**2033**	**2034**	**2035**
402 Länsi-Pakila	**360**	**358**	**356**	**354**	**351**	**348**	**345**
341 Länsi-Pakila	360	358	356	354	351	348	345
403 Tuomarinkylä	**160**	**160**	**159**	**159**	**157**	**156**	**154**
351 Paloheinä	160	160	159	159	157	156	154
352 Torpparinmäki	0	0	0	0	0	0	0
354 Haltiala	0	0	0	0	0	0	0
404 Oulunkylä	**3 005**	**3 192**	**3 729**	**3 993**	**4 167**	**4 325**	**4 730**
284 Patola	1 558	1 559	1 898	1 912	1 901	1 888	2 193
285 Veräjämäki	1 448	1 633	1 831	2 081	2 266	2 437	2 537
287 Veräjälaakso	0	0	0	0	0	0	0
405 Itä-Pakila	**104**	**141**	**151**	**154**	**156**	**158**	**159**
342 Itä-Pakila	104	141	151	154	156	158	159
353 Tuomarinkartano	0	0	0	0	0	0	0
5 KOILLINEN SUURPIIRI	**10 180**	**11 899**	**13 065**	**14 806**	**16 752**	**18 610**	**20 328**
501 Latokartano	**2 066**	**2 345**	**2 494**	**2 862**	**2 922**	**2 991**	**2 995**
361 Viikinranta	508	645	684	821	859	855	850
362 Latokartano	0	0	0	0	0	0	0
363 Viikin tiedepuisto	372	370	368	436	440	527	550
364 Viikinmäki	691	838	954	1 121	1 142	1 135	1 126
383 Pihlajamäki	399	399	399	398	396	394	392
386 Pihlajisto	96	93	90	87	84	80	77
502 Pukinmäki	**464**	**462**	**460**	**539**	**621**	**811**	**986**
370 Pukinmäki	464	462	460	539	621	811	986
503 Malmi	**6 132**	**7 394**	**8 257**	**9 375**	**10 858**	**12 249**	**13 505**
381 Ylä-Malmi	319	432	438	436	577	698	852
382 Ala-Malmi	1 411	1 615	1 636	1 721	1 918	1 988	2 180
384 Tattariharju	0	0	0	0	0	0	0
385 Malmin lentokenttä	2 654	3 613	4 465	5 517	6 680	7 901	8 834
391 Tapaninvainio	65	65	64	64	63	63	62
392 Tapanila	1 683	1 669	1 654	1 637	1 619	1 599	1 578
504 Suutarila	**634**	**726**	**886**	**993**	**1 004**	**994**	**981**
401 Siltamäki	545	634	793	899	909	898	885
403 Töyrynummi	89	91	93	94	95	96	96
505 Puistola	**390**	**392**	**392**	**391**	**389**	**487**	**616**
402 Tapulikaupunki	223	224	225	224	223	323	453
411 Puistola	4	4	5	5	5	5	5
412 Heikinlaakso	0	0	0	0	0	0	0
413 Tattarisuo	0	0	0	0	0	0	0
415 Alppikylä	163	163	163	162	161	160	158
506 Jakomäki	**494**	**580**	**575**	**646**	**958**	**1 077**	**1 244**
414 Jakomäki	494	580	575	646	958	1 077	1 244
6 KAAKKOINEN SUURPIIRI	**16 216**	**18 209**	**19 576**	**20 714**	**21 538**	**22 035**	**22 498**
601 Kulosaari	**378**	**376**	**373**	**371**	**367**	**364**	**361**
190 Mustikkamaa-Korkeasaari	0	0	0	0	0	0	0
420 Kulosaari	378	376	373	371	367	364	361
602 Herttoniemi	**4 222**	**4 744**	**5 188**	**5 854**	**6 473**	**6 682**	**6 817**
431 Länsi-Herttoniemi	1 280	1 478	1 534	1 749	2 007	2 098	2 162
432 Roihuvuori	642	638	633	628	622	616	610

Uustuotannossa asuva Helsingin väestö osa-alueittain 31.12.2020–2035 (vuosittainen kertymä)									
Alue	**2020**	**2021**	**2022**	**2023**	**2024**	**2025**	**2026**	**2027**	**2028**
433 Herttoniemen yritysaluetysalue	201	224	522	686	962	1 183	1 511	1 647	1 716
434 Herttoniemenranta	80	104	104	104	104	103	103	102	102
440 Tammisalo	0	0	46	59	61	63	64	66	67
603 Laajasalo	**1 124**	**1 668**	**2 533**	**4 162**	**5 155**	**6 144**	**7 738**	**8 561**	**9 803**
480 Vartiosaari	0	0	0	0	0	0	0	0	0
491 Yliskylä	504	661	880	1 162	1 431	1 925	2 524	2 984	3 253
492 Jollas	0	0	0	0	0	0	59	112	122
493 Tullisaari	0	0	0	0	0	0	0	0	113
494 Kruunuvuorenranta	619	1 007	1 653	3 000	3 724	4 218	5 154	5 465	6 316
495 Hevossalmi	0	0	0	0	0	0	0	0	0
500 Villinki	0	0	0	0	0	0	0	0	0
510 Santahamina	0	0	0	0	0	0	0	0	0
532 Itäsaaret	0	0	0	0	0	0	0	0	0
7 ITÄINEN SUURPIIRI	**697**	**2 003**	**3 732**	**5 563**	**6 946**	**9 003**	**11 052**	**13 216**	**14 963**
701 Vartiokylä	**0**	**0**	**560**	**608**	**671**	**1 206**	**1 272**	**1 488**	**1 520**
451 Vartioharju	0	0	29	55	60	61	61	141	165
452 Puotila	0	0	0	0	61	202	217	217	216
453 Puotinharju	0	0	0	0	0	0	0	0	0
455 Marjaniemi	0	0	0	0	0	0	0	0	0
456 Roihupelto	0	0	0	0	0	0	0	0	0
457 Itäkeskus	0	0	531	553	550	944	993	1 130	1 140
702 Myllypuro	**50**	**132**	**433**	**699**	**895**	**1 127**	**1 423**	**1 470**	**1 557**
454 Myllypuro	50	132	433	699	895	1 127	1 423	1 470	1 557
703 Mellunkylä	**493**	**1 253**	**1 797**	**2 535**	**2 784**	**3 152**	**3 723**	**4 140**	**4 823**
471 Kontula	236	370	680	1 019	1 169	1 176	1 249	1 265	1 393
472 Vesala	0	0	0	0	0	0	0	61	71
473 Mellunmäki	145	692	887	1 222	1 250	1 562	2 043	2 376	2 918
474 Kivikko	106	158	163	163	162	162	161	160	159
475 Kurkimäki	7	32	67	131	203	251	270	278	283
704 Vuosaari	**154**	**618**	**943**	**1 721**	**2 597**	**3 519**	**4 635**	**6 119**	**7 063**
541 Keski-Vuosaari	91	191	283	660	907	1 142	1 708	2 141	2 563
542 Nordsjön kartano	0	0	0	0	0	0	0	0	0
543 Uutela	0	0	0	0	0	0	0	0	0
544 Meri-Rastila	0	41	104	176	428	993	1 281	1 964	2 299
545 Kallahti	0	0	0	0	0	0	0	0	0
546 Aurinkolahti	0	167	322	651	1 030	1 153	1 416	1 787	1 977
547 Rastila	63	219	234	233	233	231	229	227	225
548 Niinisaari	0	0	0	0	0	0	0	0	0
549 Mustavuori	0	0	0	0	0	0	0	0	0
8 ÖSTERSUNDOMIN SUURPIIRI	**0**	**0**	**0**	**0**	**0**	**0**	**0**	**0**	**0**
801 Östersundom	**0**	**0**	**0**	**0**	**0**	**0**	**0**	**0**	**0**
550 Östersundom	0	0	0	0	0	0	0	0	0
560 Salmenkallio	0	0	0	0	0	0	0	0	0
570 Talosaari	0	0	0	0	0	0	0	0	0
580 Karhusaari	0	0	0	0	0	0	0	0	0
591 Landbo	0	0	0	0	0	0	0	0	0
592 Puroniitty	0	0	0	0	0	0	0	0	0
KANTAKAUPUNKI	**3 702**	**7 586**	**12 214**	**15 737**	**20 286**	**25 724**	**30 184**	**34 067**	**38 098**
ESIKAUPUNGIT	**4 907**	**10 369**	**16 677**	**23 773**	**30 404**	**36 959**	**45 106**	**53 537**	**61 785**

Uustuotannossa asuva Helsingin väestö osa-alueittain 31.12.2020–2035 (vuosittainen kertymä)							
Alue	**2029**	**2030**	**2031**	**2032**	**2033**	**2034**	**2035**
433 Herttoniemen yritysaluetysalue	2 131	2 461	2 853	3 311	3 678	3 805	3 882
434 Herttoniemenranta	101	100	99	98	98	97	96
440 Tammisalo	67	68	68	68	68	67	67
603 Laajasalo	**11 616**	**13 089**	**14 015**	**14 489**	**14 698**	**14 989**	**15 321**
480 Vartiosaari	0	0	0	0	0	0	0
491 Yliskylä	3 515	3 855	4 214	4 513	4 622	4 782	5 157
492 Jollas	124	125	126	127	145	169	174
493 Tullisaari	122	122	122	121	120	118	117
494 Kruunuvuorenranta	7 854	8 986	9 553	9 729	9 811	9 920	9 873
495 Hevossalmi	0	0	0	0	0	0	0
500 Villinki	0	0	0	0	0	0	0
510 Santahamina	0	0	0	0	0	0	0
532 Itäsaaret	0	0	0	0	0	0	0
7 ITÄINEN SUURPIIRI	**16 745**	**18 411**	**20 783**	**22 803**	**24 868**	**26 970**	**28 725**
701 Vartiokylä	**1 512**	**1 502**	**1 490**	**1 579**	**1 717**	**2 010**	**2 511**
451 Vartioharju	165	165	165	164	164	163	162
452 Puotila	214	213	210	208	206	203	201
453 Puotinharju	0	0	0	0	0	0	0
455 Marjaniemi	0	0	0	101	253	560	943
456 Roihupelto	0	0	0	0	0	0	133
457 Itäkeskus	1 133	1 124	1 115	1 105	1 094	1 083	1 072
702 Myllypuro	**2 191**	**2 672**	**3 443**	**3 915**	**4 499**	**4 783**	**4 870**
454 Myllypuro	2 191	2 672	3 443	3 915	4 499	4 783	4 870
703 Mellunkylä	**5 348**	**5 803**	**6 309**	**6 926**	**7 270**	**7 875**	**8 045**
471 Kontula	1 561	1 574	1 694	1 874	1 966	2 180	2 252
472 Vesala	124	309	326	326	326	326	325
473 Mellunmäki	3 218	3 475	3 844	4 281	4 534	4 929	5 031
474 Kivikko	157	156	154	153	151	149	148
475 Kurkimäki	287	289	291	292	292	291	289
704 Vuosaari	**7 694**	**8 434**	**9 541**	**10 383**	**11 383**	**12 303**	**13 300**
541 Keski-Vuosaari	2 827	2 953	3 057	3 199	3 541	3 850	3 911
542 Nordsjön kartano	0	0	0	0	0	0	0
543 Uutela	0	0	0	0	0	0	0
544 Meri-Rastila	2 403	2 758	3 674	4 381	5 083	5 566	6 411
545 Kallahti	0	0	0	0	0	0	0
546 Aurinkolahti	2 242	2 504	2 600	2 604	2 571	2 536	2 496
547 Rastila	222	220	211	200	188	352	482
548 Niinisaari	0	0	0	0	0	0	0
549 Mustavuori	0	0	0	0	0	0	0
8 ÖSTERSUNDOMIN SUURPIIRI	**0**	**0**	**0**	**0**	**0**	**0**	**0**
801 Östersundom	**0**	**0**	**0**	**0**	**0**	**0**	**0**
550 Östersundom	0	0	0	0	0	0	0
560 Salmenkallio	0	0	0	0	0	0	0
570 Talosaari	0	0	0	0	0	0	0
580 Karhusaari	0	0	0	0	0	0	0
591 Landbo	0	0	0	0	0	0	0
592 Puroniitty	0	0	0	0	0	0	0
KANTAKAUPUNKI	**42 231**	**46 215**	**49 698**	**53 690**	**57 238**	**60 647**	**64 478**
ESIKAUPUNGIT	**70 269**	**78 424**	**86 801**	**93 983**	**100 502**	**107 063**	**113 199**

Taulu 5. Helsingin väestö ikäryhmittäin ja osa-alueittain 31.12.2019 sekä ennuste 31.12.2020–2035. Perusvaihtoehto

Tabell 5. Helsingfors befolkning åldersgruppsvis och delområdesvis 31.12.2019 samt prognos för 31.12.2020–2035

Helsingin väestö ikäryhmittäin ja osa-alueittain 31.12.2019 sekä ennuste 31.12.2020–2035																			
Alue	Vuosi	Yhteensä	0	1–2	3–5	6	7–8	9–12	13–15	16–18	19–24	25–49	50–64	65–74	75–84	85–	0–6	7–15	65–
HELSINKI																			
	2019	**653 835**	6 295	12 554	19 805	6 627	12 816	24 282	16 559	16 286	48 979	261 520	115 494	64 429	34 294	13 895	**45 281**	**53 657**	**112 618**
	2020	**658 696**	6 557	12 235	19 549	6 575	13 123	25 020	16 973	16 538	47 170	264 842	115 315	64 013	36 673	14 112	**44 916**	**55 117**	**114 798**
	2021	**664 812**	6 430	12 535	18 884	6 644	13 237	25 588	17 679	17 078	46 489	268 365	114 830	63 335	39 437	14 281	**44 493**	**56 504**	**117 052**
	2022	**671 172**	6 697	12 670	18 390	6 511	13 264	26 194	18 243	17 460	46 406	271 744	114 466	62 498	42 035	14 594	**44 268**	**57 702**	**119 127**
	2023	**677 560**	6 758	12 811	18 329	6 339	13 201	26 441	19 079	17 924	46 620	274 849	114 115	61 818	44 269	15 008	**44 238**	**58 720**	**121 094**
	2024	**683 961**	6 799	13 139	18 502	5 979	12 896	26 802	19 468	18 630	46 823	277 249	114 362	61 657	46 002	15 652	**44 419**	**59 167**	**123 312**
	2025	**690 340**	6 825	13 241	18 905	6 017	12 364	26 852	19 920	19 194	47 323	279 077	114 899	62 180	47 602	15 942	**44 989**	**59 136**	**125 724**
	2026	**696 688**	6 832	13 309	19 107	6 279	12 042	26 575	20 208	20 029	48 175	280 048	116 054	62 848	48 164	17 020	**45 527**	**58 825**	**128 031**
	2027	**702 975**	6 822	13 343	19 476	6 152	12 342	25 980	20 500	20 419	49 420	280 975	116 853	63 701	49 813	17 179	**45 793**	**58 821**	**130 693**
	2028	**709 179**	6 799	13 340	19 605	6 420	12 477	25 353	20 683	20 870	50 366	282 140	117 676	64 943	50 476	18 031	**46 164**	**58 513**	**133 450**
	2029	**715 292**	6 767	13 308	19 680	6 481	12 618	25 122	20 577	21 158	51 665	283 115	118 691	65 958	51 197	18 955	**46 236**	**58 317**	**136 110**
	2030	**721 290**	6 727	13 254	19 704	6 522	12 946	24 935	20 342	21 450	52 760	284 048	119 949	66 961	51 081	20 610	**46 207**	**58 224**	**138 652**
	2031	**727 174**	6 687	13 182	19 679	6 549	13 048	25 376	19 678	21 633	53 775	285 023	121 498	67 759	50 834	22 453	**46 097**	**58 102**	**141 046**
	2032	**732 931**	6 651	13 102	19 616	6 555	13 116	25 840	19 184	21 528	54 898	285 566	123 554	68 661	50 458	24 202	**45 925**	**58 141**	**143 320**
	2033	**738 567**	6 619	13 027	19 522	6 546	13 150	26 082	19 124	21 293	55 580	286 100	126 196	69 442	50 191	25 693	**45 714**	**58 357**	**145 326**
	2034	**744 094**	6 601	12 960	19 410	6 524	13 148	26 479	19 298	20 629	56 215	286 989	129 198	69 367	50 349	26 927	**45 495**	**58 924**	**146 643**
	2035	**749 523**	6 595	12 910	19 295	6 492	13 116	26 615	19 701	20 136	56 399	288 155	132 502	68 800	51 051	27 758	**45 291**	**59 432**	**147 609**
1 ETELÄINEN SUURPIIRI																			
	2019	**119 515**	1 119	2 074	3 191	1 030	1 991	3 636	2 309	2 168	9 382	53 446	18 955	11 536	6 471	2 207	**7 414**	**7 936**	**20 214**
	2020	**120 750**	1 219	2 038	3 126	1 030	2 029	3 779	2 474	2 228	9 038	54 011	19 227	11 261	7 056	2 236	**7 413**	**8 281**	**20 552**
	2021	**121 724**	1 180	2 110	2 991	1 042	2 075	3 835	2 645	2 341	8 850	54 417	19 331	10 978	7 674	2 254	**7 324**	**8 556**	**20 906**
	2022	**122 719**	1 238	2 180	2 859	1 049	2 090	3 973	2 728	2 480	8 802	54 616	19 493	10 635	8 281	2 296	**7 326**	**8 791**	**21 211**
	2023	**123 532**	1 227	2 187	2 895	952	2 107	4 046	2 831	2 647	8 772	54 711	19 705	10 360	8 709	2 384	**7 260**	**8 984**	**21 453**
	2024	**124 457**	1 238	2 237	2 953	919	2 018	4 092	2 908	2 818	8 680	54 789	20 039	10 262	9 016	2 489	**7 347**	**9 018**	**21 767**
	2025	**125 168**	1 233	2 233	3 060	907	1 886	4 159	2 987	2 893	8 773	54 551	20 408	10 274	9 222	2 581	**7 433**	**9 032**	**22 078**
	2026	**125 671**	1 227	2 221	3 055	995	1 835	4 072	3 054	2 984	8 915	54 078	20 822	10 392	9 132	2 888	**7 498**	**8 961**	**22 413**
	2027	**126 430**	1 230	2 223	3 095	964	1 911	3 957	3 080	3 056	9 154	53 673	21 335	10 535	9 231	2 985	**7 512**	**8 948**	**22 751**
	2028	**127 082**	1 220	2 222	3 084	1 007	1 968	3 818	3 141	3 132	9 304	53 262	21 800	10 707	9 140	3 276	**7 533**	**8 927**	**23 124**
	2029	**127 777**	1 210	2 208	3 082	999	1 980	3 761	3 153	3 200	9 589	52 958	22 155	10 875	9 053	3 555	**7 498**	**8 894**	**23 483**
	2030	**127 920**	1 184	2 176	3 064	998	2 009	3 765	3 070	3 218	9 758	52 458	22 437	11 013	8 824	3 947	**7 421**	**8 843**	**23 784**
	2031	**129 606**	1 200	2 196	3 103	1 005	2 022	3 872	2 957	3 293	9 977	52 844	22 846	11 262	8 667	4 363	**7 504**	**8 851**	**24 292**
	2032	**130 220**	1 173	2 178	3 095	1 011	2 025	3 970	2 815	3 307	10 185	52 539	23 236	11 499	8 423	4 763	**7 456**	**8 810**	**24 686**
	2033	**131 175**	1 166	2 161	3 090	1 016	2 032	3 988	2 863	3 238	10 320	52 494	23 738	11 774	8 243	5 051	**7 433**	**8 884**	**25 068**
	2034	**132 082**	1 158	2 140	3 091	1 019	2 045	4 032	2 913	3 115	10 520	52 573	24 160	11 864	8 206	5 247	**7 408**	**8 989**	**25 317**
	2035	**133 068**	1 155	2 129	3 073	1 020	2 052	4 043	3 018	2 977	10 665	52 690	24 625	11 972	8 297	5 350	**7 377**	**9 113**	**25 620**
101 Vironniemen peruspiiri																			
	2019	**12 957**	95	193	340	112	204	409	300	285	887	5 224	2 332	1 527	819	230	**740**	**913**	**2 576**
	2020	**13 087**	109	182	333	104	204	416	315	294	858	5 319	2 335	1 491	890	237	**727**	**935**	**2 618**
	2021	**13 231**	108	190	304	122	216	408	318	312	841	5 431	2 310	1 448	987	238	**723**	**942**	**2 672**
	2022	**13 166**	108	197	276	109	224	424	303	318	822	5 404	2 280	1 385	1 060	256	**690**	**951**	**2 701**
	2023	**13 089**	108	194	273	95	227	413	309	331	821	5 345	2 257	1 344	1 093	278	**670**	**949**	**2 715**
	2024	**13 075**	109	196	275	89	201	421	318	332	828	5 300	2 270	1 292	1 149	295	**668**	**940**	**2 736**
	2025	**13 017**	108	197	285	82	182	435	315	318	831	5 267	2 277	1 219	1 177	323	**673**	**932**	**2 719**
	2026	**12 908**	107	195	283	94	168	417	313	323	841	5 149	2 318	1 159	1 187	354	**678**	**898**	**2 700**
	2027	**12 798**	106	193	284	90	173	400	304	331	847	5 043	2 326	1 151	1 183	368	**672**	**877**	**2 702**
	2028	**12 692**	104	191	283	92	181	361	330	328	831	4 949	2 330	1 132	1 155	424	**670**	**872**	**2 711**
	2029	**12 578**	102	189	280	92	179	346	325	327	844	4 874	2 323	1 106	1 131	460	**663**	**850**	**2 697**
	2030	**12 470**	100	185	277	92	181	340	315	318	846	4 814	2 303	1 100	1 093	506	**654**	**837**	**2 699**
	2031	**12 366**	98	181	274	91	181	344	283	344	827	4 754	2 294	1 072	1 055	568	**644**	**808**	**2 695**
	2032	**12 269**	96	178	271	90	180	354	257	339	830	4 700	2 263	1 083	1 004	624	**634**	**791**	**2 711**
	2033	**12 267**	96	176	270	90	180	354	256	331	834	4 655	2 323	1 078	974	652	**632**	**790**	**2 704**
	2034	**12 504**	101	185	275	92	182	361	262	304	889	4 737	2 417	1 066	943	690	**653**	**805**	**2 699**
	2035	**12 544**	100	187	274	92	183	363	272	279	899	4 807	2 414	1 068	888	718	**653**	**819**	**2 674**

Helsingin väestö ikäryhmittäin ja osa-alueittain 31.12.2019 sekä ennuste 31.12.2020–2035																			
Alue	Vuosi	Yhteensä	0	1–2	3–5	6	7–8	9–12	13–15	16–18	19–24	25–49	50–64	65–74	75–84	85–	0–6	7–15	65–
10 Kruununhaka																			
	2019	7 473	48	104	190	68	109	234	163	162	561	3 190	1 353	746	416	129	410	506	1 291
	2020	7 422	58	93	181	57	113	242	171	162	538	3 194	1 318	717	447	131	390	527	1 294
	2021	7 412	57	96	161	68	127	220	186	170	508	3 236	1 282	691	478	133	381	533	1 302
	2022	7 356	58	104	137	62	127	233	177	180	503	3 231	1 245	662	490	147	361	537	1 299
	2023	7 302	58	104	136	49	132	225	187	188	511	3 204	1 220	641	491	155	347	544	1 287
	2024	7 317	59	107	138	47	114	230	185	203	528	3 200	1 225	618	504	157	352	529	1 280
	2025	7 270	59	108	149	39	99	250	174	194	539	3 179	1 217	586	511	167	355	523	1 263
	2026	7 197	59	107	149	49	89	231	177	204	543	3 117	1 238	543	519	170	365	497	1 233
	2027	7 126	59	106	152	48	91	221	170	201	560	3 074	1 224	539	512	170	364	482	1 221
	2028	7 060	59	106	152	49	99	193	195	191	555	3 036	1 207	545	477	195	366	487	1 217
	2029	6 990	59	107	151	50	100	180	189	194	568	2 999	1 205	523	462	205	366	469	1 190
	2030	6 925	58	106	150	50	102	179	181	187	574	2 973	1 199	499	438	227	365	462	1 164
	2031	6 864	58	106	151	50	103	181	161	211	554	2 961	1 180	480	418	250	364	445	1 148
	2032	6 807	57	105	151	50	103	192	138	205	564	2 940	1 157	484	394	267	363	433	1 144
	2033	6 763	57	104	152	50	102	194	138	198	557	2 924	1 181	459	377	269	363	434	1 106
	2034	6 718	57	104	151	50	103	196	139	178	571	2 914	1 183	442	354	276	362	438	1 073
	2035	6 672	57	104	150	50	103	197	149	155	570	2 938	1 168	420	328	284	360	449	1 031
20 Kluuvi																			
	2019	652	8	7	12	3	8	4	6	10	44	295	136	80	31	8	30	18	119
	2020	650	5	11	12	3	4	9	5	10	42	286	140	82	32	9	30	18	123
	2021	648	5	12	9	6	5	9	2	10	43	279	139	78	43	8	31	17	128
	2022	645	5	8	12	3	8	11	1	8	40	279	130	85	45	8	28	21	139
	2023	642	5	8	14	2	8	12	2	6	39	269	124	89	52	12	29	22	153
	2024	639	5	8	14	3	5	11	7	4	37	261	126	85	61	12	30	22	159
	2025	634	5	8	11	6	5	12	8	3	33	255	124	89	63	13	31	24	165
	2026	630	5	8	11	3	9	11	8	3	31	242	129	89	64	15	28	28	168
	2027	626	5	8	11	3	9	11	5	8	30	225	136	95	63	17	28	25	174
	2028	622	5	8	11	3	6	12	9	9	26	214	144	91	66	18	28	27	175
	2029	617	5	8	11	3	6	13	8	10	25	200	148	93	69	18	27	27	180
	2030	613	4	8	11	3	6	14	8	6	28	194	145	96	70	19	27	28	185
	2031	608	4	8	11	3	7	14	5	10	27	174	154	98	67	25	26	26	191
	2032	604	4	7	11	3	7	11	9	10	28	164	148	102	74	26	25	27	202
	2033	600	4	7	10	3	7	11	10	9	29	151	152	96	78	33	24	28	207
	2034	595	3	6	10	3	7	12	10	7	34	139	159	92	75	39	22	29	206
	2035	590	3	6	9	3	6	12	8	10	34	129	160	91	79	40	21	26	210
80 Katajanokka																			
	2019	4 832	39	82	138	41	87	171	131	113	282	1 739	843	701	372	93	300	389	1 166
	2020	5 015	46	77	140	45	87	165	139	123	278	1 839	876	692	411	97	307	391	1 201
	2021	5 172	46	83	134	49	83	180	130	131	289	1 916	890	679	467	97	311	392	1 242
	2022	5 165	45	85	126	44	89	179	125	131	279	1 894	905	638	525	101	300	393	1 263
	2023	5 145	45	82	123	44	87	176	121	137	271	1 873	913	613	550	111	294	384	1 274
	2024	5 119	44	81	123	39	83	180	126	125	263	1 839	919	588	584	126	287	389	1 298
	2025	5 113	44	81	125	37	78	173	133	121	259	1 834	936	544	603	144	287	385	1 291
	2026	5 082	43	80	122	41	71	175	128	116	267	1 790	951	527	603	169	286	373	1 299
	2027	5 046	42	78	121	39	73	168	129	122	258	1 745	966	518	608	181	280	369	1 307
	2028	5 011	41	76	120	39	75	156	127	128	250	1 699	980	496	612	211	276	358	1 319
	2029	4 971	39	74	118	39	73	153	128	123	251	1 675	971	490	600	237	270	354	1 328
	2030	4 933	38	71	116	38	72	148	126	125	244	1 646	959	505	585	260	262	347	1 350
	2031	4 894	36	68	113	38	72	148	117	122	246	1 618	960	493	570	294	255	337	1 356
	2032	4 858	35	65	109	37	71	150	110	123	237	1 597	958	498	537	331	246	331	1 365
	2033	4 905	35	65	108	37	71	149	108	123	248	1 581	989	523	519	349	245	328	1 391
	2034	5 191	41	75	115	38	73	153	112	119	285	1 684	1 075	532	514	375	268	339	1 421
	2035	5 282	40	78	115	38	74	155	115	114	296	1 740	1 086	557	481	394	271	344	1 432

Helsingin väestö ikäryhmittäin ja osa-alueittain 31.12.2019 sekä ennuste 31.12.2020–2035																			
Alue	Vuosi	Yhteensä	0	1–2	3–5	6	7–8	9–12	13–15	16–18	19–24	25–49	50–64	65–74	75–84	85–	0–6	7–15	65–
102 Ullanlinnan peruspiiri																			
	2019	24 643	217	367	598	176	435	796	498	418	2 008	10 908	4 138	2 356	1 328	400	1 358	1 729	4 084
	2020	24 699	220	377	568	187	417	803	520	462	1 951	10 868	4 201	2 263	1 442	421	1 352	1 739	4 125
	2021	24 783	212	379	527	211	374	831	569	480	1 922	10 855	4 238	2 197	1 556	432	1 330	1 774	4 185
	2022	24 746	215	372	493	198	408	820	581	511	1 852	10 776	4 256	2 149	1 669	447	1 279	1 808	4 265
	2023	24 649	212	364	505	156	418	792	606	531	1 841	10 660	4 278	2 072	1 743	469	1 238	1 816	4 284
	2024	24 623	211	366	497	169	365	809	597	579	1 789	10 602	4 293	2 071	1 797	479	1 242	1 770	4 347
	2025	24 808	212	369	502	168	340	785	647	599	1 797	10 574	4 378	2 121	1 808	509	1 251	1 772	4 438
	2026	24 865	212	368	499	173	351	768	612	626	1 869	10 431	4 449	2 134	1 773	600	1 252	1 730	4 507
	2027	24 887	213	371	508	166	354	753	605	617	1 922	10 272	4 551	2 147	1 783	624	1 258	1 713	4 554
	2028	25 303	219	381	522	174	357	720	593	669	2 028	10 308	4 669	2 216	1 760	685	1 296	1 671	4 662
	2029	25 767	224	393	535	178	361	706	622	642	2 102	10 439	4 781	2 276	1 770	739	1 330	1 689	4 784
	2030	25 832	221	394	537	179	368	717	595	636	2 131	10 387	4 820	2 324	1 702	823	1 331	1 679	4 848
	2031	26 701	241	419	567	187	380	733	566	630	2 247	10 781	4 936	2 427	1 682	905	1 414	1 680	5 014
	2032	27 066	238	435	586	191	389	747	543	656	2 280	10 843	5 048	2 465	1 662	983	1 451	1 678	5 110
	2033	27 553	242	441	606	197	400	761	570	640	2 288	11 013	5 152	2 577	1 625	1 040	1 487	1 730	5 242
	2034	28 098	250	447	630	205	410	781	571	606	2 413	11 225	5 233	2 610	1 648	1 070	1 532	1 762	5 327
	2035	28 963	261	467	652	213	426	805	588	591	2 474	11 596	5 400	2 689	1 725	1 076	1 592	1 819	5 490
30 Kaartinkaupunki																			
	2019	1 035	13	13	19	8	16	31	16	17	97	398	207	127	62	11	53	63	200
	2020	1 031	9	19	14	8	18	33	13	15	92	392	214	118	70	15	50	64	203
	2021	1 101	10	21	17	3	16	35	21	17	89	418	243	115	80	16	52	72	211
	2022	1 118	10	18	21	6	11	34	26	17	86	420	248	117	86	18	54	71	221
	2023	1 137	10	18	25	3	9	34	31	14	86	423	251	114	98	21	55	74	234
	2024	1 138	10	17	25	6	9	32	26	22	84	412	261	110	103	22	58	66	235
	2025	1 130	9	16	21	10	9	27	27	26	75	405	262	112	104	27	56	63	242
	2026	1 120	9	16	20	6	15	21	27	31	70	397	260	111	105	31	51	64	248
	2027	1 111	9	15	20	6	16	19	30	25	77	381	264	105	110	36	49	64	251
	2028	1 102	8	14	19	6	12	25	22	27	79	368	261	108	108	44	47	59	260
	2029	1 092	8	14	17	6	12	25	20	27	80	357	263	106	110	47	45	57	263
	2030	1 084	8	14	17	5	11	28	15	30	82	343	262	111	102	56	44	54	269
	2031	1 075	8	13	16	5	11	28	17	22	86	336	254	119	96	63	43	56	278
	2032	1 067	8	13	16	4	10	24	20	20	90	325	239	131	97	68	42	55	296
	2033	1 060	8	14	15	5	9	23	24	15	88	323	233	132	93	79	42	56	304
	2034	1 054	8	13	15	4	9	22	24	17	83	310	238	139	89	82	41	55	310
	2035	1 048	8	13	16	4	9	21	20	20	81	300	238	140	91	86	41	50	317
50 Punavuori																			
	2019	9 217	84	112	198	62	134	236	145	111	873	4 586	1 307	804	436	129	456	515	1 369
	2020	9 159	78	124	184	54	140	237	154	130	823	4 495	1 359	781	470	131	440	531	1 382
	2021	9 206	76	135	156	68	120	251	168	147	801	4 481	1 386	785	496	136	435	539	1 417
	2022	9 236	78	128	147	63	127	253	172	160	763	4 489	1 414	768	528	146	417	552	1 442
	2023	9 197	77	126	155	41	136	244	181	169	738	4 425	1 460	733	559	154	400	561	1 446
	2024	9 261	78	129	164	40	110	258	177	183	717	4 418	1 508	742	578	159	411	545	1 479
	2025	9 324	79	131	161	55	87	249	191	188	717	4 397	1 559	751	591	168	425	528	1 510
	2026	9 267	77	130	160	51	100	229	191	196	738	4 273	1 604	747	583	191	417	519	1 521
	2027	9 184	76	126	160	49	109	215	188	190	757	4 116	1 671	735	595	196	411	513	1 526
	2028	9 102	75	123	159	49	103	200	183	203	762	3 997	1 706	729	599	211	407	486	1 539
	2029	9 017	74	122	156	49	102	187	184	202	773	3 886	1 726	727	605	225	401	473	1 557
	2030	8 939	73	120	152	49	103	193	171	200	772	3 795	1 749	729	587	246	393	467	1 563
	2031	8 864	71	118	149	48	102	201	143	195	783	3 723	1 753	723	592	263	386	447	1 577
	2032	8 796	70	116	147	46	101	196	134	196	786	3 639	1 775	729	575	286	379	432	1 590
	2033	8 741	68	113	145	46	99	195	142	184	778	3 585	1 769	762	547	308	372	436	1 617
	2034	8 685	67	110	142	46	97	195	150	156	785	3 532	1 781	757	551	317	365	442	1 625
	2035	8 629	65	108	139	45	96	192	145	146	787	3 486	1 751	788	556	325	357	433	1 668

Helsingin väestö ikäryhmittäin ja osa-alueittain 31.12.2019 sekä ennuste 31.12.2020–2035																			
Alue	Vuosi	Yhteensä	0	1–2	3–5	6	7–8	9–12	13–15	16–18	19–24	25–49	50–64	65–74	75–84	85–	0–6	7–15	65–
60 Eira																			
	2019	1 081	9	19	32	9	23	58	28	37	51	382	244	101	64	24	69	109	189
	2020	1 080	12	18	29	10	22	52	36	37	47	382	244	98	65	27	69	110	190
	2021	1 078	11	18	26	14	18	49	43	31	55	382	239	94	67	31	68	111	193
	2022	1 074	10	19	23	10	23	45	44	30	63	372	234	96	70	33	62	112	200
	2023	1 069	10	18	24	7	23	40	43	38	62	365	230	102	69	35	60	105	207
	2024	1 063	10	18	23	10	17	43	37	45	64	355	229	101	76	34	60	97	211
	2025	1 055	9	17	25	7	17	40	37	46	69	348	221	109	76	35	57	93	220
	2026	1 046	9	16	23	9	16	38	31	45	77	329	233	111	66	43	57	85	220
	2027	1 037	9	16	22	9	16	38	31	39	77	327	229	117	64	44	55	84	225
	2028	1 028	9	15	21	8	17	31	31	39	77	318	231	126	58	47	53	80	231
	2029	1 018	9	15	20	8	16	31	32	33	82	310	230	125	58	49	51	79	232
	2030	1 009	9	15	19	7	16	32	30	33	83	298	231	132	55	50	50	77	237
	2031	1 000	9	15	19	7	15	31	26	33	83	302	223	132	52	53	50	72	237
	2032	993	9	15	19	7	14	32	23	34	77	304	221	128	55	55	50	69	238
	2033	987	9	15	19	7	14	30	25	32	72	308	211	131	60	54	50	69	245
	2034	982	10	16	19	7	14	29	24	28	72	312	210	126	60	57	51	66	243
	2035	977	10	16	20	7	13	28	25	25	68	315	209	116	68	56	53	66	240
70 Ullanlinna																			
	2019	10 858	90	178	271	77	209	375	241	199	814	4 627	1 861	1 068	642	206	616	825	1 916
	2020	10 984	100	168	274	86	191	381	244	232	826	4 681	1 867	1 020	698	215	628	816	1 933
	2021	10 958	95	163	261	99	168	399	267	223	830	4 648	1 866	963	759	216	619	835	1 938
	2022	10 889	96	165	238	96	189	392	272	240	792	4 599	1 847	933	811	218	595	853	1 962
	2023	10 824	95	161	233	86	198	376	282	241	812	4 556	1 835	892	833	223	576	856	1 948
	2024	10 750	94	161	224	86	185	378	287	263	782	4 525	1 805	887	846	226	565	850	1 959
	2025	10 665	93	159	228	74	175	364	312	269	785	4 449	1 794	890	838	235	553	851	1 964
	2026	10 571	91	157	223	81	163	372	287	278	808	4 358	1 776	877	820	281	553	821	1 977
	2027	10 483	90	155	222	77	158	371	276	283	816	4 272	1 781	887	798	295	544	806	1 979
	2028	10 397	90	153	220	78	162	346	266	308	828	4 184	1 774	898	768	322	541	774	1 988
	2029	10 306	89	152	217	77	158	332	284	284	835	4 132	1 748	903	747	348	535	774	1 999
	2030	10 223	88	150	214	76	159	323	283	274	854	4 085	1 733	893	702	388	529	765	1 983
	2031	10 143	87	149	213	75	157	316	270	263	877	4 053	1 693	902	658	429	524	743	1 988
	2032	10 074	87	148	211	75	156	320	249	281	861	4 002	1 708	878	637	461	521	724	1 976
	2033	10 020	87	148	210	74	154	316	245	281	856	3 956	1 731	886	602	473	519	715	1 962
	2034	9 965	86	147	209	74	153	315	236	269	871	3 938	1 717	872	603	474	516	704	1 950
	2035	9 909	86	146	208	73	153	312	241	247	868	3 939	1 721	840	611	464	514	706	1 915
90 Kaivopuisto																			
	2019	465	2	7	13	2	12	14	15	11	28	114	112	72	53	10	24	41	135
	2020	463	4	5	13	4	8	15	16	12	24	112	113	71	56	10	26	39	137
	2021	461	4	6	10	6	7	17	13	15	21	112	111	67	60	11	26	37	138
	2022	459	4	8	9	3	11	17	12	14	21	107	108	71	64	11	23	39	146
	2023	458	4	8	9	4	10	20	9	16	20	108	104	69	63	16	24	38	148
	2024	455	3	8	10	3	8	20	11	12	20	112	98	65	68	17	24	38	151
	2025	452	4	7	11	2	8	17	14	11	19	114	94	67	63	21	24	38	151
	2026	448	3	7	11	4	6	19	15	8	20	112	91	68	61	23	25	39	152
	2027	445	3	6	11	4	7	18	13	10	20	110	88	68	62	24	24	37	155
	2028	441	3	6	10	4	9	14	13	13	19	107	89	70	60	26	23	36	155
	2029	437	2	5	9	4	8	15	14	14	17	105	86	69	62	26	21	37	157
	2030	433	2	5	9	3	8	15	14	13	16	104	81	72	61	29	20	37	162
	2031	429	2	5	8	3	8	16	11	13	18	105	75	74	58	34	18	35	165
	2032	425	2	5	8	3	7	18	10	14	16	100	83	63	62	36	17	35	161
	2033	421	2	4	7	3	7	17	10	13	16	103	80	59	61	38	17	34	158
	2034	418	2	4	7	2	7	16	11	11	19	97	79	62	58	42	16	34	162
	2035	413	2	4	7	2	6	16	13	10	21	96	74	64	60	40	15	35	164

Helsingin väestö ikäryhmittäin ja osa-alueittain 31.12.2019 sekä ennuste 31.12.2020–2035																			
Alue	Vuosi	Yhteensä	0	1–2	3–5	6	7–8	9–12	13–15	16–18	19–24	25–49	50–64	65–74	75–84	85–	0–6	7–15	65–
204 Hernesaari																			
	2019	1 243	13	23	32	6	11	20	14	21	118	542	250	129	49	15	74	45	193
	2020	1 236	11	25	27	10	9	22	14	15	111	540	252	127	58	14	74	45	199
	2021	1 231	11	22	28	9	14	18	14	15	106	540	250	124	66	14	70	47	204
	2022	1 224	11	20	27	9	17	17	15	14	108	517	259	120	78	13	67	49	210
	2023	1 217	11	20	28	5	16	20	16	13	101	516	252	119	86	12	64	52	218
	2024	1 209	11	20	24	10	13	21	16	14	94	516	244	126	89	13	65	49	228
	2025	1 438	14	25	29	10	18	32	20	23	102	602	300	148	101	15	78	69	265
	2026	1 670	18	31	35	10	23	35	21	28	123	710	331	179	106	20	95	79	305
	2027	1 889	22	42	46	12	23	40	25	29	132	820	369	191	118	21	122	88	329
	2028	2 498	30	58	67	18	30	51	37	36	221	1 084	469	241	131	26	173	118	398
	2029	3 165	38	74	90	23	40	64	49	45	265	1 406	586	298	153	33	226	153	484
	2030	3 417	38	80	101	27	46	73	47	48	276	1 518	625	333	164	39	246	167	536
	2031	4 466	60	110	138	38	63	93	62	66	351	2 018	803	421	197	47	346	218	665
	2032	4 990	59	129	163	46	76	109	70	75	402	2 228	893	472	212	56	397	255	740
	2033	5 605	65	139	188	53	93	132	86	84	430	2 495	998	540	236	67	444	311	843
	2034	6 279	74	148	217	62	108	156	92	92	532	2 791	1 074	593	264	75	501	356	932
	2035	7 275	86	172	242	72	127	189	109	108	604	3 210	1 266	691	314	85	572	426	1 089
520 Suomenlinna																			
	2019	744	6	15	33	12	30	62	39	22	27	259	157	55	22	5	66	131	82
	2020	746	6	17	27	15	29	62	43	23	28	264	151	49	24	8	65	133	81
	2021	747	5	14	30	12	30	61	42	33	19	274	144	49	27	7	61	133	84
	2022	747	6	13	29	12	30	62	39	36	18	272	147	43	33	7	60	132	83
	2023	747	5	13	31	9	27	59	44	40	21	267	146	42	35	7	59	130	84
	2024	746	5	13	27	15	24	58	44	39	27	263	149	40	37	8	60	125	84
	2025	744	5	13	27	11	27	56	46	36	30	258	148	43	35	8	56	129	86
	2026	741	5	12	26	11	29	53	40	41	34	252	154	41	33	10	54	122	84
	2027	738	4	12	26	11	25	53	42	40	42	246	148	43	36	9	53	120	89
	2028	735	4	11	26	11	25	52	40	43	42	250	140	46	36	10	52	117	91
	2029	731	4	11	25	11	24	51	40	37	50	242	143	47	35	11	50	116	93
	2030	727	4	10	24	11	25	53	35	39	48	244	139	54	30	15	49	112	98
	2031	724	3	9	24	10	24	49	37	37	48	244	134	57	30	16	47	110	103
	2032	720	3	9	23	10	24	49	36	37	47	244	129	64	25	20	45	109	109
	2033	718	3	8	22	10	23	48	38	32	48	243	129	67	25	21	43	110	113
	2034	715	3	8	21	10	23	48	34	34	50	244	134	61	23	22	42	105	105
	2035	712	3	8	20	9	22	47	34	34	45	250	142	51	26	21	40	104	98
531 Länsisaaret																			
	2019	0	0	0	0	0	0	0	0	0	0	0	0	0	0	0	0	0	0
	2020	0	0	0	0	0	0	0	0	0	0	0	0	0	0	0	0	0	0
	2021	0	0	0	0	0	0	0	0	0	0	0	0	0	0	0	0	0	0
	2022	0	0	0	0	0	0	0	0	0	0	0	0	0	0	0	0	0	0
	2023	0	0	0	0	0	0	0	0	0	0	0	0	0	0	0	0	0	0
	2024	0	0	0	0	0	0	0	0	0	0	0	0	0	0	0	0	0	0
	2025	0	0	0	0	0	0	0	0	0	0	0	0	0	0	0	0	0	0
	2026	0	0	0	0	0	0	0	0	0	0	0	0	0	0	0	0	0	0
	2027	0	0	0	0	0	0	0	0	0	0	0	0	0	0	0	0	0	0
	2028	0	0	0	0	0	0	0	0	0	0	0	0	0	0	0	0	0	0
	2029	0	0	0	0	0	0	0	0	0	0	0	0	0	0	0	0	0	0
	2030	0	0	0	0	0	0	0	0	0	0	0	0	0	0	0	0	0	0
	2031	0	0	0	0	0	0	0	0	0	0	0	0	0	0	0	0	0	0
	2032	0	0	0	0	0	0	0	0	0	0	0	0	0	0	0	0	0	0
	2033	0	0	0	0	0	0	0	0	0	0	0	0	0	0	0	0	0	0
	2034	0	0	0	0	0	0	0	0	0	0	0	0	0	0	0	0	0	0
	2035	0	0	0	0	0	0	0	0	0	0	0	0	0	0	0	0	0	0

Helsingin väestö ikäryhmittäin ja osa-alueittain 31.12.2019 sekä ennuste 31.12.2020–2035																			
Alue	Vuosi	Yhteensä	0	1–2	3–5	6	7–8	9–12	13–15	16–18	19–24	25–49	50–64	65–74	75–84	85–	0–6	7–15	65–
103 Kampinmalmin peruspiiri																			
	2019	41 714	419	752	1 103	369	636	1 161	727	783	3 843	19 269	6 548	3 617	1 931	556	2 643	2 524	6 104
	2020	42 764	452	747	1 132	369	684	1 228	801	779	3 760	19 748	6 742	3 616	2 141	565	2 700	2 713	6 322
	2021	43 406	433	812	1 081	354	759	1 255	839	810	3 679	20 019	6 845	3 562	2 363	595	2 681	2 852	6 519
	2022	44 597	479	849	1 097	377	753	1 354	894	850	3 758	20 488	6 996	3 503	2 607	593	2 803	3 001	6 703
	2023	45 381	466	864	1 102	386	757	1 418	941	927	3 785	20 687	7 149	3 515	2 757	627	2 818	3 116	6 899
	2024	46 181	477	893	1 175	321	784	1 445	1 010	967	3 698	20 932	7 363	3 552	2 900	664	2 866	3 238	7 116
	2025	46 857	478	885	1 218	369	722	1 521	1 008	1 003	3 741	21 011	7 552	3 651	3 007	691	2 950	3 251	7 349
	2026	47 567	478	885	1 218	392	703	1 529	1 066	1 041	3 758	21 107	7 763	3 824	3 011	792	2 973	3 298	7 627
	2027	48 159	478	885	1 230	379	771	1 469	1 100	1 103	3 814	21 024	8 022	3 948	3 111	825	2 972	3 340	7 884
	2028	48 301	468	873	1 202	400	774	1 463	1 152	1 093	3 796	20 779	8 203	4 064	3 096	938	2 943	3 389	8 099
	2029	48 665	464	858	1 193	385	781	1 463	1 147	1 143	3 934	20 615	8 370	4 187	3 076	1 050	2 900	3 392	8 312
	2030	48 699	448	840	1 173	383	785	1 443	1 150	1 166	3 997	20 350	8 472	4 248	3 062	1 183	2 844	3 377	8 493
	2031	48 783	440	824	1 159	377	769	1 511	1 099	1 214	4 020	20 112	8 568	4 328	3 023	1 340	2 800	3 379	8 690
	2032	48 700	425	797	1 134	373	759	1 518	1 076	1 205	4 095	19 793	8 646	4 438	2 961	1 480	2 729	3 353	8 879
	2033	48 579	415	776	1 110	368	747	1 502	1 070	1 205	4 172	19 401	8 790	4 497	2 956	1 569	2 670	3 319	9 022
	2034	48 365	401	754	1 085	362	737	1 492	1 115	1 150	4 176	19 113	8 833	4 520	2 974	1 651	2 603	3 345	9 145
	2035	48 127	391	732	1 055	359	726	1 461	1 135	1 125	4 198	18 756	8 942	4 506	3 051	1 692	2 536	3 321	9 249
40 Kamppi																			
	2019	12 258	114	136	238	79	145	262	162	189	1 020	6 046	1 927	1 120	620	200	567	569	1 940
	2020	12 171	106	142	237	71	142	273	182	178	987	5 975	1 903	1 097	679	198	556	597	1 974
	2021	12 184	104	182	197	74	152	277	183	179	958	5 982	1 891	1 078	715	212	557	612	2 005
	2022	12 125	106	172	190	84	147	275	198	189	909	5 946	1 869	1 037	794	207	553	620	2 038
	2023	12 043	105	171	189	72	160	274	199	209	880	5 886	1 848	1 014	809	225	537	634	2 049
	2024	11 946	104	171	224	33	157	267	221	209	850	5 808	1 822	984	863	232	532	645	2 079
	2025	11 837	104	169	216	77	106	289	203	223	850	5 692	1 818	958	899	234	566	597	2 091
	2026	11 753	103	169	215	70	112	282	210	225	857	5 593	1 800	979	889	249	557	604	2 117
	2027	11 651	102	168	215	68	149	244	200	246	852	5 449	1 824	964	911	258	553	593	2 133
	2028	11 541	99	166	213	70	140	247	212	228	866	5 320	1 838	961	891	288	549	599	2 140
	2029	11 427	98	162	212	69	140	234	217	235	880	5 197	1 841	961	878	302	542	590	2 141
	2030	11 321	96	159	210	68	141	231	217	225	894	5 112	1 815	952	860	341	533	589	2 153
	2031	11 221	94	156	207	68	139	268	176	237	885	5 035	1 774	966	844	372	525	584	2 182
	2032	11 127	91	152	203	68	139	260	170	242	890	4 973	1 737	972	811	420	514	569	2 203
	2033	11 048	89	148	198	67	139	259	169	242	898	4 875	1 744	989	793	437	503	567	2 219
	2034	10 967	87	144	195	65	138	259	205	202	894	4 813	1 753	966	775	473	490	601	2 213
	2035	10 884	85	140	189	65	135	258	198	195	907	4 750	1 766	945	760	493	478	590	2 198
130 Etu-Töölö																			
	2019	15 075	121	221	324	118	205	431	293	286	1 356	6 564	2 451	1 476	934	295	784	929	2 705
	2020	15 003	137	206	301	116	217	424	319	295	1 311	6 452	2 496	1 413	1 020	295	761	960	2 729
	2021	14 950	131	218	280	105	237	421	325	323	1 277	6 366	2 527	1 310	1 131	300	734	983	2 740
	2022	14 890	132	228	268	92	224	443	316	338	1 285	6 260	2 565	1 234	1 208	296	720	984	2 738
	2023	14 812	129	222	269	94	200	443	320	364	1 277	6 174	2 564	1 191	1 260	304	715	963	2 754
	2024	14 722	127	220	276	84	190	442	327	369	1 269	6 057	2 580	1 185	1 277	319	707	959	2 781
	2025	14 734	127	219	291	81	182	439	328	360	1 376	5 922	2 601	1 208	1 273	325	718	950	2 806
	2026	14 621	123	215	284	97	168	416	329	364	1 408	5 781	2 593	1 225	1 237	381	719	913	2 843
	2027	14 511	121	210	280	92	181	384	340	371	1 429	5 608	2 620	1 244	1 236	396	703	904	2 876
	2028	14 402	119	205	274	92	192	359	349	372	1 421	5 466	2 648	1 270	1 184	450	691	900	2 903
	2029	14 291	117	202	268	90	187	363	324	373	1 442	5 344	2 650	1 297	1 127	508	677	874	2 931
	2030	14 187	115	198	262	88	185	361	302	384	1 444	5 253	2 635	1 319	1 075	567	663	848	2 961
	2031	14 091	114	194	256	87	181	369	281	392	1 430	5 188	2 623	1 330	998	647	651	831	2 975
	2032	14 005	113	192	252	85	178	379	269	368	1 432	5 120	2 608	1 381	935	694	641	826	3 010
	2033	13 935	112	190	248	83	175	370	272	346	1 443	5 053	2 613	1 399	903	728	632	817	3 030
	2034	13 863	111	188	244	82	172	366	279	326	1 449	5 013	2 565	1 425	904	739	624	817	3 068
	2035	13 791	111	186	241	80	169	359	291	314	1 426	5 007	2 508	1 440	932	726	618	820	3 098

Helsingin väestö ikäryhmittäin ja osa-alueittain 31.12.2019 sekä ennuste 31.12.2020–2035																			
Alue	**Vuosi**	**Yhteensä**	**0**	**1–2**	**3–5**	**6**	**7–8**	**9–12**	**13–15**	**16–18**	**19–24**	**25–49**	**50–64**	**65–74**	**75–84**	**85–**	**0–6**	**7–15**	**65–**
201 Ruoholahti																			
	2019	**2 964**	30	58	88	36	57	117	97	86	212	1 185	608	264	103	23	**212**	**271**	**390**
	2020	**2 945**	31	54	93	27	61	115	90	95	173	1 197	598	277	110	24	**205**	**267**	**412**
	2021	**2 930**	31	61	89	26	61	102	99	95	165	1 199	576	269	128	30	**206**	**262**	**427**
	2022	**2 911**	32	61	86	30	51	110	90	96	147	1 211	554	266	146	30	**210**	**251**	**442**
	2023	**2 894**	33	62	83	31	55	108	86	90	137	1 214	543	273	152	27	**210**	**248**	**452**
	2024	**2 876**	33	64	89	22	61	102	77	98	123	1 204	547	264	161	29	**209**	**240**	**454**
	2025	**2 854**	33	66	91	27	52	106	76	90	126	1 189	526	269	172	31	**218**	**234**	**471**
	2026	**2 829**	33	66	93	29	48	102	83	85	128	1 172	514	258	182	36	**220**	**234**	**476**
	2027	**2 806**	32	65	96	28	55	97	79	77	136	1 163	491	262	189	36	**221**	**231**	**486**
	2028	**2 783**	31	64	97	30	56	99	78	75	128	1 139	489	265	189	41	**222**	**233**	**496**
	2029	**2 757**	31	63	97	31	57	98	73	83	118	1 134	468	266	193	48	**221**	**228**	**506**
	2030	**2 733**	30	62	95	31	59	95	77	78	117	1 114	465	253	203	52	**218**	**232**	**509**
	2031	**2 855**	32	67	103	33	64	106	76	79	114	1 179	471	265	200	68	**235**	**245**	**532**
	2032	**2 856**	29	66	104	33	65	110	73	75	117	1 164	480	263	198	79	**232**	**249**	**540**
	2033	**2 833**	28	62	102	33	66	114	71	79	106	1 164	470	256	204	79	**225**	**250**	**539**
	2034	**2 810**	26	57	100	33	65	118	78	76	104	1 154	455	262	198	83	**216**	**261**	**543**
	2035	**2 784**	25	54	94	33	66	121	80	73	107	1 127	458	252	204	90	**206**	**267**	**546**
202 Lapinlahti																			
	2019	**26**	..	..	..	..	..	..	..	..	..	..	..	..	..	..	**..**	**..**	**..**
	2020	**25**	..	..	..	..	..	..	..	..	..	..	..	..	..	..	**..**	**..**	**..**
	2021	**25**	..	..	..	..	..	..	..	..	..	..	..	..	..	..	**..**	**..**	**..**
	2022	**24**	..	..	..	..	..	..	..	..	..	..	..	..	..	..	**..**	**..**	**..**
	2023	**23**	..	..	..	..	..	..	..	..	..	..	..	..	..	..	**..**	**..**	**..**
	2024	**23**	..	..	..	..	..	..	..	..	..	..	..	..	..	..	**..**	**..**	**..**
	2025	**22**	..	..	..	..	..	..	..	..	..	..	..	..	..	..	**..**	**..**	**..**
	2026	**21**	..	..	..	..	..	..	..	..	..	..	..	..	..	..	**..**	**..**	**..**
	2027	**21**	..	..	..	..	..	..	..	..	..	..	..	..	..	..	**..**	**..**	**..**
	2028	**20**	..	..	..	..	..	..	..	..	..	..	..	..	..	..	**..**	**..**	**..**
	2029	**19**	..	..	..	..	..	..	..	..	..	..	..	..	..	..	**..**	**..**	**..**
	2030	**19**	..	..	..	..	..	..	..	..	..	..	..	..	..	..	**..**	**..**	**..**
	2031	**18**	..	..	..	..	..	..	..	..	..	..	..	..	..	..	**..**	**..**	**..**
	2032	**17**	..	..	..	..	..	..	..	..	..	..	..	..	..	..	**..**	**..**	**..**
	2033	**17**	..	..	..	..	..	..	..	..	..	..	..	..	..	..	**..**	**..**	**..**
	2034	**16**	..	..	..	..	..	..	..	..	..	..	..	..	..	..	**..**	**..**	**..**
	2035	**15**	..	..	..	..	..	..	..	..	..	..	..	..	..	..	**..**	**..**	**..**
203 Jätkäsaari																			
	2019	**11 391**	154	337	453	136	229	351	175	222	1 254	5 464	1 551	753	274	38	**1 080**	**755**	**1 065**
	2020	**12 619**	177	346	501	155	264	416	209	210	1 290	6 114	1 734	825	331	47	**1 178**	**889**	**1 203**
	2021	**13 316**	168	352	515	149	308	456	231	212	1 279	6 464	1 839	901	390	54	**1 183**	**995**	**1 344**
	2022	**14 647**	209	388	553	170	330	526	289	226	1 417	7 062	1 995	962	459	60	**1 321**	**1 146**	**1 481**
	2023	**15 609**	199	408	561	188	342	593	335	264	1 491	7 404	2 183	1 034	535	70	**1 356**	**1 271**	**1 640**
	2024	**16 615**	214	436	586	182	376	633	385	290	1 456	7 857	2 401	1 115	599	84	**1 419**	**1 394**	**1 798**
	2025	**17 410**	214	431	620	183	382	687	401	330	1 389	8 203	2 596	1 211	663	102	**1 447**	**1 470**	**1 975**
	2026	**18 342**	219	436	626	196	375	729	444	367	1 364	8 557	2 846	1 357	701	125	**1 476**	**1 548**	**2 183**
	2027	**19 171**	224	441	639	191	386	744	481	410	1 397	8 802	3 075	1 472	773	136	**1 495**	**1 611**	**2 382**
	2028	**19 556**	217	437	618	208	386	757	513	417	1 381	8 851	3 218	1 562	831	159	**1 480**	**1 656**	**2 552**
	2029	**20 171**	218	431	616	195	398	768	534	452	1 494	8 938	3 403	1 657	876	193	**1 460**	**1 700**	**2 725**
	2030	**20 439**	208	421	605	195	399	756	553	479	1 543	8 868	3 550	1 717	922	223	**1 430**	**1 708**	**2 862**
	2031	**20 599**	200	406	593	189	385	769	565	506	1 592	8 708	3 693	1 760	979	254	**1 389**	**1 719**	**2 993**
	2032	**20 695**	192	387	576	187	377	768	564	521	1 657	8 535	3 814	1 817	1 015	287	**1 342**	**1 709**	**3 118**
	2033	**20 747**	187	376	562	185	368	759	558	537	1 725	8 309	3 956	1 846	1 055	325	**1 310**	**1 684**	**3 226**
	2034	**20 709**	178	365	547	182	362	749	554	546	1 729	8 131	4 053	1 862	1 094	355	**1 272**	**1 665**	**3 312**
	2035	**20 653**	170	352	532	180	356	723	566	543	1 758	7 870	4 204	1 864	1 152	384	**1 234**	**1 645**	**3 399**

Helsingin väestö ikäryhmittäin ja osa-alueittain 31.12.2019 sekä ennuste 31.12.2020–2035																			
Alue	Vuosi	Yhteensä	0	1–2	3–5	6	7–8	9–12	13–15	16–18	19–24	25–49	50–64	65–74	75–84	85–	0–6	7–15	65–
104 Taka-Töölön peruspiiri																			
	2019	15 734	138	245	335	109	189	387	237	234	1 356	7 312	2 332	1 453	988	419	827	813	2 860
	2020	15 616	141	245	331	86	193	394	245	241	1 289	7 267	2 328	1 385	1 048	425	803	832	2 858
	2021	15 633	138	228	328	111	186	368	284	243	1 292	7 247	2 352	1 317	1 123	416	805	838	2 856
	2022	15 607	142	230	308	106	188	376	296	263	1 244	7 218	2 384	1 273	1 154	426	785	861	2 853
	2023	15 750	145	235	318	85	209	364	304	274	1 215	7 288	2 436	1 223	1 205	449	782	877	2 877
	2024	15 897	148	243	303	110	185	374	291	314	1 224	7 331	2 485	1 216	1 197	476	804	850	2 889
	2025	15 924	147	246	313	89	189	390	287	330	1 217	7 286	2 542	1 182	1 223	483	795	867	2 887
	2026	15 853	146	244	316	94	192	367	294	335	1 224	7 203	2 544	1 184	1 174	535	801	852	2 893
	2027	15 910	147	246	323	93	177	391	278	321	1 256	7 173	2 586	1 209	1 164	545	810	845	2 919
	2028	15 987	148	250	327	98	182	370	297	316	1 274	7 138	2 640	1 246	1 137	567	822	848	2 950
	2029	15 879	144	246	326	99	184	356	294	321	1 273	7 042	2 615	1 274	1 105	598	816	834	2 977
	2030	15 727	141	239	325	98	188	362	292	303	1 276	6 909	2 628	1 272	1 055	639	803	842	2 966
	2031	15 585	138	233	322	98	188	348	289	319	1 268	6 807	2 597	1 293	1 006	679	790	825	2 978
	2032	15 454	135	228	315	98	187	356	270	316	1 271	6 696	2 596	1 319	971	696	776	813	2 986
	2033	15 345	132	223	307	98	187	358	277	314	1 236	6 631	2 577	1 339	928	735	760	823	3 002
	2034	15 236	130	217	300	96	188	361	260	312	1 244	6 528	2 609	1 344	917	730	742	809	2 991
	2035	15 124	127	212	293	93	185	362	267	293	1 248	6 431	2 643	1 341	891	739	724	814	2 971
140 Taka-Töölö																			
	2019	15 734	138	245	335	109	189	387	237	234	1 356	7 312	2 332	1 453	988	419	827	813	2 860
	2020	15 616	141	245	331	86	193	394	245	241	1 289	7 267	2 328	1 385	1 048	425	803	832	2 858
	2021	15 633	138	228	328	111	186	368	284	243	1 292	7 247	2 352	1 317	1 123	416	805	838	2 856
	2022	15 607	142	230	308	106	188	376	296	263	1 244	7 218	2 384	1 273	1 154	426	785	861	2 853
	2023	15 750	145	235	318	85	209	364	304	274	1 215	7 288	2 436	1 223	1 205	449	782	877	2 877
	2024	15 897	148	243	303	110	185	374	291	314	1 224	7 331	2 485	1 216	1 197	476	804	850	2 889
	2025	15 924	147	246	313	89	189	390	287	330	1 217	7 286	2 542	1 182	1 223	483	795	867	2 887
	2026	15 853	146	244	316	94	192	367	294	335	1 224	7 203	2 544	1 184	1 174	535	801	852	2 893
	2027	15 910	147	246	323	93	177	391	278	321	1 256	7 173	2 586	1 209	1 164	545	810	845	2 919
	2028	15 987	148	250	327	98	182	370	297	316	1 274	7 138	2 640	1 246	1 137	567	822	848	2 950
	2029	15 879	144	246	326	99	184	356	294	321	1 273	7 042	2 615	1 274	1 105	598	816	834	2 977
	2030	15 727	141	239	325	98	188	362	292	303	1 276	6 909	2 628	1 272	1 055	639	803	842	2 966
	2031	15 585	138	233	322	98	188	348	289	319	1 268	6 807	2 597	1 293	1 006	679	790	825	2 978
	2032	15 454	135	228	315	98	187	356	270	316	1 271	6 696	2 596	1 319	971	696	776	813	2 986
	2033	15 345	132	223	307	98	187	358	277	314	1 236	6 631	2 577	1 339	928	735	760	823	3 002
	2034	15 236	130	217	300	96	188	361	260	312	1 244	6 528	2 609	1 344	917	730	742	809	2 991
	2035	15 124	127	212	293	93	185	362	267	293	1 248	6 431	2 643	1 341	891	739	724	814	2 971
105 Lauttasaaren peruspiiri																			
	2019	24 467	250	517	815	264	527	883	547	448	1 288	10 733	3 605	2 583	1 405	602	1 846	1 957	4 590
	2020	24 582	297	488	763	283	530	939	593	451	1 179	10 808	3 622	2 505	1 536	588	1 831	2 062	4 629
	2021	24 671	289	501	752	244	540	973	636	497	1 116	10 865	3 586	2 453	1 646	574	1 785	2 149	4 673
	2022	24 604	293	532	685	259	518	999	654	538	1 127	10 730	3 577	2 324	1 791	575	1 770	2 171	4 690
	2023	24 664	295	530	698	229	496	1 059	671	584	1 109	10 730	3 584	2 207	1 911	562	1 752	2 226	4 679
	2024	24 682	293	539	703	231	482	1 043	693	626	1 141	10 624	3 628	2 131	1 974	574	1 766	2 219	4 679
	2025	24 561	288	535	742	198	452	1 028	730	643	1 186	10 414	3 659	2 102	2 008	574	1 764	2 210	4 684
	2026	24 479	284	528	739	242	421	992	769	659	1 222	10 188	3 748	2 090	1 988	607	1 793	2 183	4 685
	2027	24 676	286	528	750	235	436	944	793	683	1 316	10 160	3 851	2 079	1 991	623	1 800	2 174	4 693
	2028	24 797	280	528	751	243	475	904	768	726	1 375	10 089	3 957	2 050	1 992	661	1 802	2 147	4 702
	2029	24 887	275	521	748	245	475	890	765	768	1 435	9 988	4 066	2 032	1 972	708	1 789	2 130	4 712
	2030	25 191	273	518	753	246	487	903	718	795	1 508	9 998	4 214	2 069	1 912	797	1 789	2 108	4 778
	2031	26 172	283	538	781	253	503	937	720	785	1 614	10 391	4 451	2 142	1 901	871	1 856	2 160	4 915
	2032	26 731	279	541	788	258	510	996	669	791	1 709	10 508	4 683	2 194	1 825	981	1 866	2 174	5 000
	2033	27 431	281	544	797	263	518	1 013	690	748	1 789	10 793	4 896	2 283	1 759	1 056	1 885	2 222	5 098
	2034	27 880	276	537	801	264	527	1 036	704	743	1 798	10 971	5 068	2 324	1 723	1 106	1 879	2 268	5 154
	2035	28 310	277	531	800	265	532	1 052	756	689	1 846	11 101	5 226	2 369	1 742	1 125	1 872	2 340	5 236

Helsingin väestö ikäryhmittäin ja osa-alueittain 31.12.2019 sekä ennuste 31.12.2020–2035																			
Alue	Vuosi	Yhteensä	0	1–2	3–5	6	7–8	9–12	13–15	16–18	19–24	25–49	50–64	65–74	75–84	85–	0–6	7–15	65–
311 Kotkavuori																			
	2019	8 528	100	163	270	74	166	271	149	135	528	4 096	1 078	770	467	261	607	586	1 498
	2020	8 468	99	168	233	101	144	302	160	130	498	4 062	1 078	747	491	255	601	606	1 493
	2021	8 415	96	169	233	69	163	302	177	153	475	4 027	1 066	728	508	250	567	642	1 486
	2022	8 352	98	165	217	85	158	288	201	153	470	3 969	1 081	676	550	242	565	647	1 467
	2023	8 449	101	169	225	67	145	324	206	167	458	4 007	1 122	654	577	227	562	675	1 459
	2024	8 499	102	176	228	70	142	300	221	184	481	3 978	1 160	628	608	221	576	663	1 457
	2025	8 450	100	176	229	73	126	304	215	208	488	3 892	1 189	621	602	226	578	646	1 449
	2026	8 374	99	172	231	72	132	297	221	211	490	3 784	1 228	600	604	234	574	650	1 438
	2027	8 302	97	169	233	71	134	265	227	224	520	3 701	1 231	608	584	239	570	626	1 431
	2028	8 232	95	166	232	74	132	268	216	218	535	3 636	1 235	609	571	246	566	615	1 426
	2029	8 156	91	162	228	74	134	254	227	225	541	3 535	1 265	601	565	253	556	614	1 419
	2030	8 084	88	157	223	74	137	258	193	230	564	3 443	1 292	607	547	271	543	588	1 425
	2031	8 014	85	152	219	72	137	261	193	219	576	3 368	1 307	605	534	286	528	591	1 425
	2032	7 952	82	146	213	71	135	263	179	231	582	3 297	1 332	612	494	312	513	578	1 419
	2033	7 896	79	141	206	70	133	265	185	197	600	3 256	1 350	623	471	320	496	583	1 414
	2034	7 840	76	135	199	68	131	267	186	197	585	3 232	1 374	607	446	336	477	584	1 390
	2035	7 782	74	129	191	66	128	265	187	184	603	3 197	1 373	609	444	334	459	580	1 386
312 Vattuniemi																			
	2019	8 563	85	201	313	102	183	300	201	146	299	3 463	1 405	1 104	568	193	701	684	1 865
	2020	8 676	116	172	314	104	199	314	217	155	271	3 491	1 429	1 062	634	198	707	729	1 895
	2021	8 752	112	197	304	92	204	320	238	176	240	3 522	1 415	1 035	700	199	705	762	1 934
	2022	8 773	113	221	276	101	193	355	224	192	242	3 503	1 383	991	773	209	710	771	1 972
	2023	8 777	112	217	274	104	189	379	229	207	238	3 475	1 377	926	838	213	706	797	1 977
	2024	8 763	110	217	291	80	201	383	222	226	246	3 425	1 374	906	857	226	697	806	1 989
	2025	8 738	107	213	316	74	180	383	254	212	266	3 364	1 366	886	891	226	709	817	2 003
	2026	8 787	105	210	314	103	151	386	277	218	289	3 324	1 374	909	885	243	731	813	2 037
	2027	9 107	110	215	321	100	178	367	297	217	350	3 414	1 471	911	906	251	746	842	2 068
	2028	9 243	106	216	322	103	205	355	292	252	354	3 397	1 561	883	927	271	748	852	2 080
	2029	9 364	104	213	322	104	204	360	292	276	376	3 406	1 601	889	922	295	744	856	2 106
	2030	9 439	101	207	322	104	207	358	293	293	387	3 382	1 642	916	885	344	733	858	2 144
	2031	9 676	102	206	322	104	209	384	285	288	422	3 457	1 690	943	875	388	734	878	2 205
	2032	9 859	99	205	320	106	210	417	263	291	450	3 460	1 794	952	848	444	729	890	2 244
	2033	10 130	100	204	319	107	213	420	267	294	470	3 557	1 892	988	810	490	730	900	2 288
	2034	10 211	96	198	314	104	214	424	288	284	489	3 560	1 927	1 000	807	507	712	925	2 313
	2035	10 316	95	194	308	103	211	426	317	260	511	3 574	1 972	1 013	807	525	699	953	2 346
313 Myllykallio																			
	2019	7 376	65	153	232	88	178	312	197	167	461	3 174	1 122	709	370	148	538	687	1 227
	2020	7 439	82	147	215	78	188	323	216	166	410	3 255	1 116	696	410	134	522	727	1 241
	2021	7 504	81	135	215	83	173	351	222	169	401	3 316	1 104	690	437	126	514	746	1 253
	2022	7 478	82	147	193	73	167	357	229	193	415	3 258	1 113	658	469	125	494	753	1 251
	2023	7 439	81	145	199	59	162	356	236	211	413	3 248	1 085	626	496	122	484	754	1 244
	2024	7 420	82	147	184	81	139	361	250	216	414	3 221	1 094	596	509	127	493	750	1 233
	2025	7 374	81	147	197	52	146	341	261	223	432	3 158	1 104	595	514	122	477	748	1 232
	2026	7 318	80	146	195	67	138	310	271	230	444	3 080	1 146	581	500	130	488	720	1 210
	2027	7 267	80	144	196	64	124	312	269	243	446	3 045	1 150	559	500	134	484	706	1 194
	2028	7 216	78	143	195	65	137	281	259	254	471	2 997	1 149	553	493	142	481	676	1 188
	2029	7 161	76	140	194	65	135	274	243	265	490	2 932	1 175	534	481	157	475	651	1 172
	2030	7 110	74	137	193	65	136	278	224	263	503	2 891	1 190	512	466	179	468	638	1 157
	2031	7 061	73	134	190	64	136	263	221	252	518	2 874	1 191	493	458	194	461	620	1 144
	2032	7 016	71	131	186	64	136	276	199	237	533	2 830	1 216	490	430	217	452	612	1 137
	2033	6 980	69	128	182	64	135	275	207	218	543	2 825	1 217	476	404	237	443	617	1 117
	2034	6 944	68	125	178	62	134	276	191	216	544	2 817	1 231	470	380	251	433	602	1 101
	2035	6 905	66	122	174	61	133	276	204	194	541	2 790	1 263	449	382	250	423	613	1 081

Helsingin väestö ikäryhmittäin ja osa-alueittain 31.12.2019 sekä ennuste 31.12.2020–2035																			
Alue	Vuosi	Yhteensä	0	1–2	3–5	6	7–8	9–12	13–15	16–18	19–24	25–49	50–64	65–74	75–84	85–	0–6	7–15	65–
314 Koivusaari																			
	2019	0	0	0	0	0	0	0	0	0	0	0	0	0	0	0	0	0	0
	2020	0	0	0	0	0	0	0	0	0	0	0	0	0	0	0	0	0	0
	2021	0	0	0	0	0	0	0	0	0	0	0	0	0	0	0	0	0	0
	2022	0	0	0	0	0	0	0	0	0	0	0	0	0	0	0	0	0	0
	2023	0	0	0	0	0	0	0	0	0	0	0	0	0	0	0	0	0	0
	2024	0	0	0	0	0	0	0	0	0	0	0	0	0	0	0	0	0	0
	2025	0	0	0	0	0	0	0	0	0	0	0	0	0	0	0	0	0	0
	2026	0	0	0	0	0	0	0	0	0	0	0	0	0	0	0	0	0	0
	2027	0	0	0	0	0	0	0	0	0	0	0	0	0	0	0	0	0	0
	2028	107	2	2	2	1	1	2	1	2	16	59	13	4	2	1	7	4	7
	2029	206	3	5	4	1	2	3	2	3	29	115	25	8	4	3	13	8	14
	2030	558	9	17	15	4	7	10	8	9	54	283	91	34	14	3	45	25	51
	2031	1 421	24	47	50	12	21	28	22	26	98	691	263	101	35	3	133	71	139
	2032	1 905	27	59	69	17	29	39	26	33	144	920	341	141	52	7	172	94	200
	2033	2 425	33	71	89	22	37	52	31	39	177	1 156	438	195	74	9	216	121	278
	2034	2 886	37	80	110	30	48	69	39	46	180	1 361	536	247	91	12	256	157	350
	2035	3 307	42	87	127	36	61	86	48	51	190	1 540	617	298	109	16	291	194	423
2 LÄNTINEN SUURPIIRI																			
	2019	111 890	1 109	2 105	3 236	1 102	2 043	4 022	2 660	2 704	8 834	44 743	19 204	11 153	6 035	2 940	7 552	8 725	20 128
	2020	112 357	1 132	2 092	3 116	1 114	2 120	4 124	2 759	2 670	8 546	45 190	19 022	11 137	6 439	2 897	7 454	9 003	20 473
	2021	113 484	1 122	2 122	3 092	1 049	2 230	4 198	2 878	2 761	8 490	45 704	18 890	11 056	7 047	2 845	7 385	9 306	20 948
	2022	114 219	1 163	2 134	3 047	1 049	2 178	4 298	2 993	2 851	8 340	46 175	18 728	10 925	7 480	2 858	7 392	9 469	21 263
	2023	114 723	1 165	2 147	3 061	1 007	2 107	4 349	3 140	2 952	8 169	46 493	18 512	10 866	7 845	2 909	7 379	9 596	21 621
	2024	115 419	1 170	2 190	3 061	1 007	2 064	4 378	3 210	3 063	8 176	46 689	18 484	10 776	8 144	3 007	7 428	9 652	21 928
	2025	116 208	1 171	2 204	3 108	998	2 023	4 411	3 214	3 174	8 214	46 864	18 513	10 781	8 504	3 028	7 482	9 648	22 314
	2026	117 076	1 182	2 226	3 146	1 032	2 020	4 322	3 265	3 327	8 312	47 006	18 716	10 765	8 580	3 178	7 585	9 607	22 522
	2027	118 448	1 181	2 249	3 216	1 018	2 051	4 227	3 374	3 418	8 554	47 352	18 872	10 859	8 864	3 213	7 664	9 651	22 936
	2028	119 843	1 180	2 268	3 259	1 061	2 073	4 191	3 421	3 438	8 877	47 732	19 000	10 992	8 986	3 366	7 768	9 684	23 344
	2029	120 578	1 165	2 248	3 282	1 069	2 093	4 172	3 363	3 479	9 159	47 758	19 125	10 984	9 144	3 538	7 764	9 628	23 666
	2030	121 697	1 164	2 241	3 312	1 084	2 147	4 188	3 257	3 578	9 385	47 983	19 342	11 047	9 159	3 810	7 801	9 593	24 016
	2031	122 891	1 154	2 224	3 316	1 094	2 175	4 248	3 226	3 626	9 489	48 267	19 700	11 100	9 096	4 177	7 788	9 649	24 372
	2032	123 658	1 142	2 197	3 283	1 102	2 194	4 316	3 183	3 572	9 646	48 283	20 037	11 202	9 033	4 465	7 725	9 694	24 700
	2033	123 761	1 119	2 151	3 226	1 091	2 199	4 347	3 199	3 450	9 714	47 991	20 403	11 134	9 028	4 708	7 587	9 745	24 870
	2034	124 307	1 112	2 123	3 179	1 078	2 195	4 409	3 204	3 405	9 757	47 981	20 917	11 005	9 009	4 934	7 491	9 809	24 948
	2035	124 524	1 095	2 096	3 129	1 059	2 171	4 435	3 252	3 350	9 754	47 792	21 464	10 821	8 995	5 112	7 379	9 857	24 929
201 Reijolan peruspiiri																			
	2019	17 540	167	315	440	177	314	654	439	404	1 499	7 132	3 001	1 533	955	510	1 099	1 407	2 998
	2020	17 435	168	295	413	166	319	668	447	422	1 457	7 037	2 982	1 515	1 029	516	1 042	1 434	3 060
	2021	17 350	160	290	414	126	339	648	486	424	1 436	6 976	2 910	1 530	1 101	512	990	1 472	3 143
	2022	17 328	165	286	413	124	289	663	485	454	1 423	6 941	2 865	1 553	1 145	522	987	1 437	3 220
	2023	17 269	163	283	396	141	247	669	490	463	1 398	6 902	2 816	1 547	1 219	537	982	1 405	3 303
	2024	17 454	167	291	393	130	265	630	497	504	1 391	6 969	2 815	1 593	1 245	564	980	1 391	3 402
	2025	17 646	166	299	401	127	273	614	488	508	1 400	7 009	2 870	1 624	1 288	578	993	1 375	3 490
	2026	17 726	165	299	404	131	258	583	505	515	1 438	6 970	2 893	1 655	1 289	621	999	1 347	3 564
	2027	17 800	166	297	412	126	258	550	504	523	1 488	6 949	2 882	1 701	1 304	641	1 001	1 312	3 645
	2028	17 799	165	296	413	131	256	550	486	509	1 542	6 920	2 821	1 729	1 304	675	1 006	1 292	3 709
	2029	17 902	165	296	415	132	257	555	437	526	1 628	6 942	2 772	1 744	1 319	714	1 008	1 248	3 777
	2030	17 922	163	295	412	133	263	538	415	523	1 654	6 890	2 798	1 762	1 313	763	1 003	1 216	3 838
	2031	18 173	166	297	417	134	268	543	423	511	1 653	6 977	2 884	1 749	1 347	804	1 014	1 234	3 900
	2032	18 361	166	301	420	135	270	551	428	466	1 718	7 012	2 919	1 771	1 375	829	1 022	1 249	3 975
	2033	18 361	164	298	418	134	268	554	415	443	1 714	6 994	2 955	1 760	1 371	871	1 015	1 237	4 002
	2034	18 251	161	291	412	133	265	558	408	445	1 676	6 924	2 956	1 727	1 408	886	997	1 232	4 021
	2035	18 114	159	283	404	131	262	556	410	445	1 638	6 868	2 928	1 696	1 427	907	978	1 228	4 030

Helsingin väestö ikäryhmittäin ja osa-alueittain 31.12.2019 sekä ennuste 31.12.2020–2035																			
Alue	Vuosi	Yhteensä	0	1–2	3–5	6	7–8	9–12	13–15	16–18	19–24	25–49	50–64	65–74	75–84	85–	0–6	7–15	65–
150 Meilahti																			
	2019	5 198	54	78	117	44	82	158	92	91	545	2 480	721	424	225	87	293	332	736
	2020	5 159	48	85	101	47	76	168	101	93	526	2 432	725	421	254	79	281	346	755
	2021	5 129	46	80	101	37	93	164	106	96	515	2 397	725	420	269	81	264	362	770
	2022	5 126	47	73	105	36	86	159	125	97	505	2 375	735	412	293	78	261	370	783
	2023	5 098	46	73	106	32	75	174	118	106	498	2 347	734	403	311	75	256	367	789
	2024	5 234	49	77	105	38	72	165	134	113	480	2 420	772	405	319	84	269	371	809
	2025	5 299	48	79	103	41	75	172	117	132	477	2 426	797	416	325	91	271	363	832
	2026	5 264	46	78	102	36	82	162	128	125	485	2 365	817	408	328	102	262	371	838
	2027	5 214	45	74	102	35	78	152	126	139	486	2 314	816	419	322	104	256	357	846
	2028	5 164	45	71	100	36	72	154	134	121	498	2 267	816	412	326	113	251	360	851
	2029	5 113	44	70	96	35	72	152	126	133	495	2 214	820	413	328	116	245	350	856
	2030	5 065	43	69	92	35	72	153	112	131	507	2 154	830	409	328	130	238	337	868
	2031	5 020	43	67	89	33	71	150	112	138	503	2 091	854	397	331	141	232	333	869
	2032	4 980	42	66	88	32	70	144	115	131	506	2 047	865	397	326	152	227	329	875
	2033	4 945	41	65	86	31	67	143	117	117	516	1 999	888	395	320	160	223	327	875
	2034	4 911	40	63	85	31	64	142	113	117	507	1 969	899	402	314	166	218	319	881
	2035	4 876	39	62	83	30	64	138	108	120	511	1 944	882	408	319	169	214	310	896
161 Vanha Ruskeasuo																			
	2019	2 992	24	52	70	25	45	102	49	53	333	1 261	456	200	179	143	171	196	522
	2020	2 966	29	43	66	24	42	109	49	46	353	1 235	454	187	184	144	161	201	515
	2021	2 944	27	40	64	21	48	87	79	41	364	1 229	425	187	192	140	152	214	519
	2022	2 915	28	43	59	16	44	89	75	52	364	1 214	413	189	191	139	146	208	519
	2023	2 917	27	42	55	20	36	92	76	52	367	1 208	398	199	206	139	144	204	544
	2024	2 965	28	43	52	19	36	86	64	83	369	1 231	387	221	208	138	143	186	566
	2025	3 041	29	47	59	13	40	86	60	80	372	1 273	406	222	218	137	147	187	577
	2026	3 034	28	47	59	17	33	82	65	80	364	1 278	398	232	209	142	152	179	583
	2027	3 003	28	45	60	17	30	78	61	67	383	1 255	399	240	202	139	149	168	581
	2028	2 972	28	44	60	17	33	69	64	63	382	1 245	389	243	186	148	148	166	578
	2029	2 940	28	43	58	17	33	69	56	67	379	1 238	371	244	181	156	146	158	581
	2030	2 911	27	43	57	17	33	65	52	64	389	1 216	365	251	172	160	144	151	583
	2031	2 884	28	43	55	17	34	62	51	66	379	1 214	360	239	174	164	143	147	577
	2032	2 861	28	43	55	16	34	66	47	58	381	1 206	346	242	176	163	142	147	582
	2033	2 844	29	44	55	16	32	66	44	55	367	1 215	347	237	171	167	143	142	575
	2034	2 828	29	45	55	16	31	66	40	54	366	1 216	342	215	189	164	145	138	568
	2035	2 814	30	46	56	16	31	65	44	50	362	1 217	339	203	185	170	148	140	558
162 Pikku Huopalahti																			
	2019	7 260	70	152	214	96	166	356	273	235	438	2 453	1 509	706	382	210	532	795	1 298
	2020	7 234	72	138	209	83	178	352	273	256	409	2 433	1 492	709	414	218	502	802	1 341
	2021	7 211	69	141	210	63	173	358	275	266	385	2 422	1 449	728	459	213	482	806	1 400
	2022	7 235	71	140	217	58	141	377	256	282	384	2 434	1 423	754	476	222	486	774	1 452
	2023	7 214	70	139	206	78	117	359	268	282	364	2 433	1 404	749	509	236	492	745	1 494
	2024	7 229	70	141	206	65	132	340	272	284	374	2 420	1 381	768	528	249	481	744	1 544
	2025	7 296	70	142	210	66	140	315	285	269	389	2 424	1 386	795	550	255	488	740	1 600
	2026	7 437	72	144	212	70	129	300	283	284	427	2 463	1 392	821	564	274	498	712	1 660
	2027	7 609	75	150	218	68	135	286	284	290	462	2 520	1 396	847	592	288	510	705	1 727
	2028	7 705	74	154	221	71	135	290	262	300	501	2 562	1 349	877	606	302	521	687	1 785
	2029	7 908	76	156	229	72	137	303	227	298	595	2 661	1 309	898	622	325	533	666	1 845
	2030	8 023	76	157	234	73	141	293	224	298	599	2 705	1 333	912	630	348	540	658	1 890
	2031	8 361	79	162	244	76	146	303	231	281	612	2 879	1 389	927	660	371	561	680	1 959
	2032	8 626	80	167	251	80	150	312	244	250	670	2 987	1 416	953	687	381	577	705	2 021
	2033	8 691	78	164	251	80	154	314	235	246	668	3 026	1 417	955	695	405	574	703	2 056
	2034	8 642	76	158	247	79	155	319	236	247	647	2 992	1 412	941	716	417	561	709	2 074
	2035	8 567	75	152	240	79	153	322	237	254	604	2 972	1 399	914	740	427	546	712	2 081

Helsingin väestö ikäryhmittäin ja osa-alueittain 31.12.2019 sekä ennuste 31.12.2020–2035																			
Alue	Vuosi	Yhteensä	0	1–2	3–5	6	7–8	9–12	13–15	16–18	19–24	25–49	50–64	65–74	75–84	85–	0–6	7–15	65–
180 Laakso																			
	2019	2 090	19	33	39	12	21	38	25	25	183	938	315	203	169	70	103	84	442
	2020	2 077	20	29	37	12	23	38	24	27	168	937	312	198	177	75	98	86	449
	2021	2 066	19	29	39	5	25	39	26	21	172	928	311	194	181	78	92	90	453
	2022	2 051	19	29	32	13	18	39	29	24	170	918	294	199	185	83	94	85	467
	2023	2 040	20	29	29	11	19	43	28	23	170	913	280	196	194	86	89	90	475
	2024	2 026	20	30	29	7	24	39	27	24	168	899	274	200	191	93	87	90	483
	2025	2 010	19	31	30	7	18	41	26	27	162	886	281	191	195	96	87	85	481
	2026	1 992	18	30	31	8	14	40	30	26	162	864	285	193	189	102	87	84	484
	2027	1 975	18	29	32	7	15	35	32	25	158	860	272	195	187	109	86	82	491
	2028	1 958	18	28	32	7	15	37	27	24	161	847	267	197	186	111	86	78	494
	2029	1 940	17	28	31	9	15	31	28	28	159	829	272	189	188	117	84	74	494
	2030	1 923	17	27	29	9	16	28	26	31	158	815	270	189	184	124	81	71	497
	2031	1 907	17	25	28	8	18	28	28	25	159	794	281	186	181	128	78	74	496
	2032	1 894	17	25	27	7	17	30	22	27	161	771	292	179	186	133	76	69	497
	2033	1 881	17	25	26	7	15	31	19	25	163	754	302	173	185	138	75	65	497
	2034	1 869	16	25	25	7	15	31	19	27	156	745	305	170	189	138	73	65	497
	2035	1 857	16	24	25	6	15	31	20	21	162	736	307	171	183	141	70	66	495
202 Munkkiniemen peruspiiri																			
	2019	18 245	156	274	522	200	362	766	494	480	1 231	6 535	3 253	1 895	1 318	759	1 152	1 622	3 972
	2020	18 477	152	294	486	205	390	769	540	463	1 246	6 656	3 270	1 865	1 397	743	1 137	1 699	4 005
	2021	18 745	151	320	471	177	426	779	545	491	1 281	6 780	3 298	1 807	1 489	730	1 120	1 750	4 026
	2022	18 751	154	308	474	178	400	800	560	515	1 247	6 803	3 285	1 739	1 560	727	1 113	1 760	4 027
	2023	18 825	158	310	485	168	372	804	586	559	1 222	6 844	3 266	1 714	1 597	741	1 120	1 762	4 052
	2024	18 912	159	317	502	156	363	806	592	560	1 233	6 864	3 229	1 746	1 634	750	1 134	1 761	4 130
	2025	18 959	161	322	498	183	341	812	585	575	1 232	6 875	3 230	1 738	1 654	753	1 164	1 739	4 145
	2026	19 127	162	327	504	178	358	781	589	604	1 250	6 892	3 327	1 746	1 638	772	1 171	1 728	4 156
	2027	19 299	164	331	514	175	379	733	621	612	1 280	6 936	3 323	1 809	1 641	781	1 184	1 733	4 230
	2028	19 367	163	331	519	179	369	739	625	605	1 315	6 920	3 322	1 831	1 632	815	1 193	1 733	4 279
	2029	19 507	164	335	527	183	371	738	603	608	1 381	6 931	3 325	1 868	1 633	841	1 208	1 712	4 342
	2030	19 682	165	339	537	186	382	745	567	640	1 388	7 025	3 330	1 880	1 606	892	1 227	1 694	4 378
	2031	19 951	163	339	544	191	391	774	551	651	1 403	7 134	3 392	1 895	1 567	956	1 238	1 716	4 418
	2032	20 133	164	337	544	191	396	775	557	631	1 441	7 202	3 418	1 937	1 530	1 008	1 237	1 729	4 475
	2033	20 219	160	333	540	192	399	784	566	592	1 478	7 220	3 427	1 963	1 523	1 043	1 225	1 748	4 529
	2034	20 405	160	331	539	193	403	801	586	575	1 480	7 324	3 464	1 915	1 563	1 073	1 223	1 789	4 551
	2035	20 295	154	320	529	190	401	806	579	576	1 447	7 297	3 452	1 894	1 566	1 084	1 193	1 787	4 544
301 Vanha Munkkiniemi																			
	2019	9 122	82	153	269	85	148	374	239	227	587	3 147	1 541	1 008	788	474	589	761	2 270
	2020	9 185	79	160	251	105	172	348	261	219	573	3 189	1 526	987	846	469	595	781	2 302
	2021	9 267	78	169	246	87	196	351	264	235	549	3 231	1 537	961	889	472	581	811	2 322
	2022	9 236	80	161	249	88	197	343	277	243	536	3 206	1 527	935	912	481	577	817	2 329
	2023	9 189	80	160	248	86	179	353	282	264	514	3 184	1 497	912	925	505	573	814	2 341
	2024	9 136	80	162	250	79	177	377	264	265	504	3 146	1 441	930	944	516	571	818	2 390
	2025	9 076	79	162	245	90	169	381	253	278	491	3 097	1 430	938	934	530	576	803	2 402
	2026	9 010	78	161	244	85	173	380	243	282	500	3 015	1 453	927	927	541	568	796	2 395
	2027	8 948	77	160	246	82	178	354	285	265	511	2 970	1 403	949	917	552	564	817	2 418
	2028	8 888	75	157	246	84	171	356	290	254	526	2 911	1 394	941	912	571	563	817	2 423
	2029	8 821	73	154	244	85	170	353	291	245	547	2 862	1 356	951	899	589	556	814	2 439
	2030	8 760	70	150	242	85	173	350	271	286	528	2 822	1 356	919	880	628	547	794	2 427
	2031	8 803	68	148	241	85	176	358	266	294	534	2 812	1 394	907	859	661	543	800	2 427
	2032	8 856	68	146	239	85	177	356	269	298	544	2 822	1 417	910	844	681	538	802	2 435
	2033	8 910	67	144	236	85	177	358	270	280	582	2 826	1 443	908	833	703	531	805	2 443
	2034	9 061	66	143	235	85	178	366	276	276	594	2 898	1 480	881	862	720	530	821	2 462
	2035	9 015	64	139	230	83	176	367	272	278	586	2 880	1 498	852	877	716	515	815	2 445

Helsingin väestö ikäryhmittäin ja osa-alueittain 31.12.2019 sekä ennuste 31.12.2020–2035																			
Alue	**Vuosi**	**Yhteensä**	**0**	**1–2**	**3–5**	**6**	**7–8**	**9–12**	**13–15**	**16–18**	**19–24**	**25–49**	**50–64**	**65–74**	**75–84**	**85–**	**0–6**	**7–15**	**65–**
302 Kuusisaari																			
	2019	**551**	5	7	11	7	20	32	33	34	27	136	133	68	33	5	**30**	**85**	**106**
	2020	**566**	4	10	18	1	13	38	34	35	25	141	138	67	38	4	**33**	**86**	**109**
	2021	**616**	5	15	23	5	10	42	27	38	34	160	146	67	40	4	**48**	**79**	**111**
	2022	**623**	5	14	24	9	7	46	25	36	33	166	148	60	47	5	**52**	**77**	**111**
	2023	**622**	5	13	25	8	14	34	29	37	33	163	153	51	53	6	**50**	**76**	**110**
	2024	**620**	4	12	26	7	17	23	37	28	42	159	153	50	55	7	**49**	**77**	**112**
	2025	**617**	4	11	24	10	14	25	39	25	44	155	156	45	56	9	**49**	**78**	**110**
	2026	**612**	3	10	23	9	16	25	33	29	45	152	160	37	58	12	**45**	**74**	**107**
	2027	**608**	3	10	21	8	18	29	20	37	39	151	165	37	55	16	**43**	**67**	**107**
	2028	**604**	3	9	20	8	16	34	17	39	33	146	171	33	56	18	**41**	**68**	**107**
	2029	**599**	3	9	19	7	15	33	18	34	38	142	166	41	54	18	**39**	**67**	**113**
	2030	**593**	3	9	19	7	15	33	24	21	37	148	166	38	53	20	**37**	**72**	**111**
	2031	**587**	3	8	18	7	14	35	26	18	36	148	161	41	53	22	**36**	**74**	**115**
	2032	**582**	2	8	18	6	13	32	26	19	34	147	153	50	47	26	**34**	**72**	**123**
	2033	**576**	2	7	17	6	13	31	27	25	29	142	152	55	40	31	**33**	**70**	**126**
	2034	**570**	2	7	16	6	12	29	29	26	29	137	151	55	40	31	**31**	**70**	**126**
	2035	**564**	2	6	16	6	12	28	26	27	25	135	150	62	36	33	**30**	**66**	**130**
303 Lehtisaari																			
	2019	**1 225**	18	21	31	9	26	49	41	31	87	356	281	123	92	60	**79**	**116**	**275**
	2020	**1 217**	12	28	28	15	22	56	37	30	79	356	279	124	88	62	**82**	**116**	**274**
	2021	**1 209**	11	30	25	13	26	54	36	41	65	368	271	118	91	61	**79**	**116**	**270**
	2022	**1 224**	12	24	42	4	30	56	34	47	58	371	273	117	92	63	**83**	**121**	**272**
	2023	**1 299**	14	27	45	13	20	57	46	44	50	421	279	121	102	60	**99**	**123**	**283**
	2024	**1 350**	14	29	49	12	21	58	46	43	57	443	285	127	103	63	**104**	**125**	**293**
	2025	**1 380**	15	31	46	21	28	53	50	41	61	462	273	133	101	63	**114**	**132**	**297**
	2026	**1 374**	15	31	47	16	35	57	44	53	56	456	264	145	92	64	**108**	**136**	**301**
	2027	**1 446**	16	33	50	16	39	54	47	54	67	491	258	160	97	64	**115**	**140**	**322**
	2028	**1 455**	15	33	51	17	33	61	49	56	69	482	259	171	95	64	**116**	**143**	**330**
	2029	**1 441**	15	31	51	17	34	71	44	49	75	472	248	175	98	62	**114**	**149**	**335**
	2030	**1 428**	14	30	50	17	35	71	42	52	72	473	235	177	100	60	**111**	**148**	**337**
	2031	**1 416**	14	29	48	17	36	75	40	54	71	472	223	182	95	61	**108**	**150**	**338**
	2032	**1 404**	13	28	47	17	36	70	55	49	73	464	219	174	96	63	**105**	**161**	**332**
	2033	**1 394**	13	28	45	17	36	71	56	46	75	462	215	167	96	67	**102**	**163**	**330**
	2034	**1 384**	13	27	44	16	35	73	59	45	79	457	212	159	99	69	**99**	**166**	**327**
	2035	**1 373**	12	26	43	15	34	73	54	60	69	458	206	152	105	67	**96**	**160**	**324**
304 Munkkivuori																			
	2019	**4 937**	37	56	134	65	109	219	122	120	339	1 957	793	516	304	166	**292**	**450**	**986**
	2020	**4 902**	35	57	113	59	118	226	137	110	340	1 942	795	494	319	157	**264**	**481**	**970**
	2021	**4 870**	34	65	95	47	129	223	142	116	374	1 899	791	465	352	139	**241**	**494**	**956**
	2022	**4 830**	34	62	91	43	111	229	152	126	371	1 886	784	443	367	129	**231**	**492**	**939**
	2023	**4 793**	34	61	91	38	95	229	163	141	388	1 850	779	426	376	122	**225**	**487**	**925**
	2024	**4 756**	34	62	97	29	86	221	167	146	396	1 837	770	414	381	116	**223**	**474**	**911**
	2025	**4 714**	34	62	95	39	73	216	157	155	410	1 813	768	389	402	102	**230**	**446**	**893**
	2026	**4 862**	37	67	100	39	77	194	166	171	422	1 880	822	385	393	110	**242**	**437**	**888**
	2027	**5 037**	40	73	106	39	87	168	172	178	451	1 933	890	396	402	103	**257**	**428**	**900**
	2028	**5 124**	41	76	110	40	86	163	173	170	479	1 979	897	400	398	112	**267**	**422**	**910**
	2029	**5 262**	43	82	120	43	88	162	153	177	503	2 035	947	390	404	115	**288**	**403**	**909**
	2030	**5 350**	45	86	129	45	92	164	134	181	508	2 086	957	408	388	126	**305**	**390**	**922**
	2031	**5 326**	44	84	131	46	95	174	118	180	499	2 089	952	403	365	145	**305**	**386**	**914**
	2032	**5 290**	44	81	130	48	97	175	115	159	506	2 090	918	425	349	154	**303**	**386**	**928**
	2033	**5 263**	44	80	128	48	99	177	116	138	508	2 088	894	443	339	160	**300**	**393**	**942**
	2034	**5 236**	44	80	124	48	101	182	124	122	495	2 098	893	429	333	162	**296**	**408**	**924**
	2035	**5 210**	43	80	122	47	101	187	124	119	480	2 117	870	432	317	172	**292**	**412**	**920**

Helsingin väestö ikäryhmittäin ja osa-alueittain 31.12.2019 sekä ennuste 31.12.2020–2035																			
Alue	Vuosi	Yhteensä	0	1–2	3–5	6	7–8	9–12	13–15	16–18	19–24	25–49	50–64	65–74	75–84	85–	0–6	7–15	65–
305 Niemenmäki																			
	2019	**1 298**	11	17	43	15	24	52	32	29	72	514	271	106	69	43	**86**	**108**	**218**
	2020	**1 500**	14	24	41	18	28	56	37	34	103	620	301	111	74	40	**96**	**122**	**225**
	2021	**1 678**	15	28	42	15	38	57	37	37	128	725	321	110	82	42	**100**	**132**	**234**
	2022	**1 739**	15	29	41	16	37	60	42	38	123	776	326	103	98	37	**101**	**139**	**238**
	2023	**1 724**	14	27	44	12	34	65	40	40	117	776	319	108	96	34	**96**	**139**	**238**
	2024	**1 840**	17	29	48	14	31	67	45	38	118	837	339	120	103	33	**109**	**143**	**257**
	2025	**1 970**	19	34	51	16	30	75	41	44	115	911	367	124	110	33	**121**	**146**	**266**
	2026	**2 076**	20	38	55	17	35	72	45	44	113	964	389	136	117	30	**131**	**151**	**283**
	2027	**2 074**	20	38	56	17	36	67	49	47	105	969	379	141	119	31	**131**	**152**	**291**
	2028	**2 119**	21	38	59	18	37	67	55	42	107	994	372	156	119	33	**136**	**159**	**308**
	2029	**2 216**	22	41	62	19	38	68	56	48	118	1 023	394	168	123	37	**144**	**162**	**328**
	2030	**2 389**	25	48	68	22	42	74	52	53	133	1 108	413	190	124	38	**163**	**168**	**351**
	2031	**2 666**	28	54	77	24	48	82	55	65	149	1 231	466	214	127	45	**183**	**185**	**387**
	2032	**2 854**	29	58	83	25	52	88	56	67	164	1 304	509	234	130	55	**195**	**195**	**419**
	2033	**2 936**	28	58	88	26	53	93	60	61	167	1 333	521	254	141	53	**200**	**206**	**448**
	2034	**3 019**	29	59	93	29	55	99	62	59	161	1 368	538	260	149	58	**210**	**216**	**467**
	2035	**3 005**	26	55	93	29	57	103	63	58	155	1 355	534	269	146	62	**203**	**223**	**477**
306 Talinranta																			
	2019	**1 112**	3	20	34	19	35	40	27	39	119	425	234	74	32	11	**76**	**102**	**117**
	2020	**1 107**	9	15	37	7	36	44	33	34	126	409	232	81	33	12	**67**	**114**	**125**
	2021	**1 105**	8	13	39	10	27	51	38	25	132	398	231	85	34	13	**70**	**116**	**133**
	2022	**1 098**	8	18	26	18	18	65	31	26	125	398	228	82	44	12	**70**	**114**	**138**
	2023	**1 198**	11	22	33	11	30	67	26	33	120	450	239	96	45	14	**77**	**124**	**155**
	2024	**1 210**	9	23	32	15	30	61	33	38	116	442	241	104	47	16	**79**	**125**	**168**
	2025	**1 202**	9	21	37	7	26	63	45	31	111	437	238	109	51	16	**74**	**134**	**176**
	2026	**1 193**	9	19	36	13	22	54	57	25	112	425	239	117	50	16	**77**	**134**	**183**
	2027	**1 185**	9	18	34	12	20	61	47	32	108	423	229	125	51	16	**74**	**129**	**192**
	2028	**1 178**	8	18	33	12	26	57	42	44	101	409	229	131	52	18	**71**	**124**	**201**
	2029	**1 170**	8	18	30	12	25	51	41	56	100	398	214	142	56	20	**68**	**117**	**218**
	2030	**1 162**	8	17	30	11	25	52	44	46	110	388	202	147	62	20	**65**	**121**	**230**
	2031	**1 154**	7	16	29	11	24	50	47	40	114	383	196	149	67	22	**63**	**120**	**238**
	2032	**1 146**	7	15	28	10	22	55	36	39	120	375	201	145	65	29	**61**	**113**	**238**
	2033	**1 140**	7	15	27	10	21	53	37	43	116	368	203	136	74	30	**59**	**112**	**240**
	2034	**1 135**	7	15	26	10	21	51	35	46	121	366	191	131	81	32	**57**	**108**	**245**
	2035	**1 128**	7	14	26	9	21	49	41	34	132	352	195	128	86	34	**56**	**110**	**248**
203 Haagan peruspiiri																			
	2019	**27 641**	261	475	739	228	418	764	473	492	2 289	12 297	4 049	2 658	1 579	919	**1 703**	**1 655**	**5 156**
	2020	**27 527**	273	459	689	258	426	824	477	481	2 141	12 398	3 956	2 634	1 631	879	**1 679**	**1 728**	**5 144**
	2021	**27 694**	278	474	681	236	493	838	527	502	2 071	12 560	3 935	2 527	1 735	836	**1 669**	**1 859**	**5 099**
	2022	**27 667**	284	486	652	233	498	874	549	514	2 001	12 607	3 905	2 445	1 812	807	**1 655**	**1 922**	**5 063**
	2023	**27 566**	285	487	651	215	471	907	616	518	1 959	12 561	3 839	2 398	1 876	781	**1 639**	**1 994**	**5 056**
	2024	**27 423**	284	492	649	213	449	921	643	560	1 927	12 413	3 883	2 310	1 900	779	**1 638**	**2 013**	**4 989**
	2025	**27 203**	281	490	661	202	428	953	645	579	1 932	12 208	3 893	2 243	1 924	765	**1 633**	**2 026**	**4 932**
	2026	**27 247**	288	501	678	218	421	946	655	652	1 936	12 138	3 948	2 177	1 904	786	**1 685**	**2 021**	**4 867**
	2027	**27 416**	280	507	692	218	427	904	700	685	2 011	12 125	4 000	2 159	1 941	765	**1 698**	**2 031**	**4 865**
	2028	**27 777**	279	511	707	227	445	881	745	701	2 065	12 213	4 084	2 217	1 929	771	**1 725**	**2 071**	**4 917**
	2029	**27 985**	274	502	718	230	452	871	749	707	2 154	12 178	4 231	2 190	1 942	786	**1 725**	**2 072**	**4 918**
	2030	**28 345**	275	504	733	237	467	880	709	753	2 223	12 249	4 364	2 194	1 935	824	**1 749**	**2 056**	**4 952**
	2031	**28 602**	270	497	732	241	476	896	690	793	2 264	12 288	4 466	2 224	1 874	890	**1 739**	**2 062**	**4 988**
	2032	**29 038**	269	494	728	247	489	930	670	805	2 331	12 340	4 698	2 272	1 828	937	**1 737**	**2 088**	**5 038**
	2033	**29 251**	264	483	717	244	497	949	678	764	2 389	12 323	4 905	2 248	1 819	972	**1 708**	**2 124**	**5 038**
	2034	**29 799**	270	486	715	244	502	976	688	750	2 472	12 479	5 148	2 294	1 780	996	**1 715**	**2 166**	**5 070**
	2035	**30 137**	267	490	712	241	500	997	714	727	2 504	12 524	5 405	2 282	1 761	1 013	**1 710**	**2 211**	**5 056**

Helsingin väestö ikäryhmittäin ja osa-alueittain 31.12.2019 sekä ennuste 31.12.2020–2035																			
Alue	Vuosi	Yhteensä	0	1–2	3–5	6	7–8	9–12	13–15	16–18	19–24	25–49	50–64	65–74	75–84	85–	0–6	7–15	65–
291 Etelä-Haaga																			
	2019	12 616	111	196	313	114	189	359	201	226	1 197	5 967	1 788	965	613	377	734	749	1 955
	2020	12 505	113	191	292	110	210	380	210	227	1 107	5 983	1 735	969	626	351	706	800	1 946
	2021	12 678	119	201	293	106	232	396	232	234	1 070	6 121	1 755	924	668	326	719	860	1 919
	2022	12 733	124	208	286	104	223	427	259	228	1 048	6 169	1 748	925	673	312	721	909	1 909
	2023	12 724	125	212	287	96	214	434	293	238	1 029	6 162	1 734	913	687	299	720	941	1 900
	2024	12 685	125	215	288	97	204	446	303	255	1 013	6 095	1 775	888	682	299	724	954	1 869
	2025	12 582	123	214	292	94	196	455	310	280	1 000	5 992	1 765	902	672	286	723	961	1 860
	2026	12 667	130	224	306	99	197	441	325	318	1 020	5 985	1 779	892	651	297	759	964	1 840
	2027	12 852	127	230	316	101	201	428	347	332	1 063	6 066	1 780	916	657	286	776	976	1 860
	2028	13 149	128	236	328	107	209	423	365	347	1 091	6 155	1 855	978	645	281	799	997	1 904
	2029	13 447	130	236	341	110	217	422	357	361	1 155	6 236	1 930	1 010	659	283	817	996	1 953
	2030	13 842	134	248	360	116	228	433	344	385	1 188	6 402	2 012	1 020	676	295	859	1 006	1 991
	2031	14 187	134	251	368	120	237	447	338	403	1 243	6 528	2 085	1 054	657	322	874	1 022	2 033
	2032	14 645	135	255	376	127	249	469	337	400	1 287	6 673	2 229	1 109	672	326	894	1 056	2 106
	2033	14 923	134	251	379	128	259	487	345	387	1 315	6 724	2 360	1 138	678	337	892	1 091	2 153
	2034	15 412	140	257	387	131	267	510	354	383	1 367	6 917	2 497	1 182	676	344	916	1 130	2 202
	2035	15 570	136	257	385	132	268	525	366	374	1 363	6 961	2 585	1 174	706	338	909	1 159	2 218
292 Kivihaka																			
	2019	911	8	19	18	8	9	20	7	16	54	439	143	105	48	17	53	36	170
	2020	909	10	19	15	5	10	24	7	11	50	444	142	107	49	16	49	40	173
	2021	908	9	13	24	1	12	22	9	11	48	442	140	104	56	15	48	43	176
	2022	929	10	15	19	9	6	22	15	8	49	451	146	98	63	19	53	42	180
	2023	933	11	16	21	3	9	20	19	7	49	449	143	105	61	20	50	48	186
	2024	932	11	17	15	10	10	15	20	9	47	446	141	102	68	19	53	45	190
	2025	929	11	17	17	3	12	20	15	15	44	440	146	96	75	19	49	47	189
	2026	925	10	17	18	5	12	15	16	19	39	438	146	94	75	21	51	43	190
	2027	922	10	17	19	5	7	19	15	21	40	434	147	88	80	20	51	41	188
	2028	919	10	16	20	5	8	21	13	16	42	436	137	91	84	20	51	42	194
	2029	914	9	16	19	6	9	17	13	17	45	427	147	84	84	22	50	39	190
	2030	910	9	15	19	6	10	19	11	15	48	420	152	79	85	23	48	39	187
	2031	905	8	14	18	6	10	14	19	13	48	418	152	74	84	27	46	44	185
	2032	901	8	13	17	5	10	17	14	14	52	414	148	78	78	35	43	41	191
	2033	898	7	12	15	5	10	18	16	11	52	414	151	68	84	33	40	44	185
	2034	895	7	11	14	5	9	19	11	20	46	415	156	63	82	38	37	39	182
	2035	891	7	10	13	4	9	19	13	14	48	411	161	64	77	42	34	41	182
293 Pohjois-Haaga																			
	2019	9 641	98	168	269	74	146	270	173	178	754	4 164	1 456	950	584	357	609	589	1 891
	2020	9 683	100	163	263	90	145	291	168	169	709	4 240	1 461	940	600	342	616	604	1 883
	2021	9 637	96	172	242	89	166	283	195	169	662	4 235	1 457	921	628	322	599	643	1 872
	2022	9 572	98	169	234	83	179	287	192	180	619	4 210	1 462	878	676	306	583	658	1 860
	2023	9 517	96	166	228	83	172	298	214	174	585	4 177	1 459	871	700	292	573	685	1 863
	2024	9 456	94	167	234	67	167	311	212	200	562	4 113	1 483	857	698	291	562	690	1 846
	2025	9 388	93	164	233	76	151	324	212	198	571	4 019	1 521	825	713	289	566	687	1 827
	2026	9 398	94	165	235	78	146	335	210	222	560	3 956	1 589	807	711	288	573	692	1 806
	2027	9 429	90	165	237	76	158	316	227	223	585	3 881	1 659	810	719	282	569	701	1 811
	2028	9 457	88	163	237	79	157	307	247	226	602	3 836	1 694	820	712	289	566	712	1 821
	2029	9 394	84	155	234	77	156	302	256	221	616	3 708	1 762	817	715	290	551	713	1 822
	2030	9 326	80	147	228	77	157	294	248	235	631	3 595	1 802	830	703	299	532	699	1 832
	2031	9 261	77	139	220	76	155	303	228	252	625	3 500	1 836	845	692	314	512	686	1 850
	2032	9 201	74	133	208	75	153	302	221	261	637	3 387	1 903	843	661	342	490	677	1 845
	2033	9 150	71	127	198	71	152	300	217	254	646	3 316	1 954	830	661	354	467	668	1 844
	2034	9 247	71	125	192	69	149	301	226	237	680	3 282	2 044	858	658	355	457	676	1 871
	2035	9 367	71	127	190	67	145	302	229	234	702	3 256	2 172	863	643	367	455	675	1 873

Helsingin väestö ikäryhmittäin ja osa-alueittain 31.12.2019 sekä ennuste 31.12.2020–2035																			
Alue	Vuosi	Yhteensä	0	1–2	3–5	6	7–8	9–12	13–15	16–18	19–24	25–49	50–64	65–74	75–84	85–	0–6	7–15	65–
294 Lassila																			
	2019	4 473	44	92	139	32	74	115	92	72	284	1 727	662	638	334	168	307	281	1 140
	2020	4 430	51	86	119	51	61	130	92	73	275	1 732	617	617	356	169	308	283	1 142
	2021	4 470	53	87	122	41	83	138	92	87	292	1 762	583	577	382	172	303	312	1 132
	2022	4 433	53	94	114	37	91	140	83	98	285	1 777	549	544	401	170	297	313	1 114
	2023	4 393	54	93	115	34	75	154	90	98	296	1 774	504	509	427	170	296	319	1 106
	2024	4 351	54	94	112	39	68	149	107	95	305	1 760	484	462	451	170	298	325	1 084
	2025	4 305	54	94	119	29	70	154	108	87	317	1 757	461	420	464	172	296	332	1 055
	2026	4 257	53	94	119	36	65	154	104	93	317	1 759	433	384	466	180	302	323	1 030
	2027	4 213	52	94	120	36	62	141	111	110	323	1 744	415	344	484	177	302	313	1 005
	2028	4 253	53	96	123	36	70	131	119	113	330	1 786	398	329	487	181	308	320	997
	2029	4 230	51	95	124	37	71	130	123	109	338	1 807	392	278	484	191	307	324	953
	2030	4 268	51	94	126	38	73	134	106	118	356	1 832	398	265	470	207	310	312	942
	2031	4 249	51	92	126	39	74	132	104	125	348	1 843	395	252	441	227	308	310	920
	2032	4 291	52	93	126	39	76	141	97	130	355	1 866	419	243	418	235	311	315	895
	2033	4 281	52	93	124	40	77	144	100	112	376	1 868	439	212	396	248	309	321	856
	2034	4 246	52	93	122	39	77	146	98	110	380	1 865	451	191	364	260	305	321	815
	2035	4 310	54	95	124	38	78	151	107	105	392	1 897	487	181	335	266	311	336	783
204 Pitäjänmäen peruspiiri																			
	2019	18 478	190	383	563	169	344	677	487	479	1 348	7 310	3 424	1 844	922	338	1 305	1 508	3 104
	2020	18 549	209	378	536	170	345	656	526	437	1 322	7 349	3 419	1 877	970	356	1 292	1 527	3 204
	2021	18 599	203	364	530	174	323	681	514	481	1 285	7 340	3 396	1 875	1 075	358	1 271	1 518	3 308
	2022	18 831	212	381	491	183	330	663	530	516	1 263	7 455	3 382	1 897	1 159	369	1 266	1 524	3 425
	2023	18 966	211	386	509	146	345	671	508	555	1 229	7 543	3 334	1 926	1 210	392	1 252	1 524	3 529
	2024	19 054	209	391	495	172	316	681	510	544	1 255	7 546	3 323	1 917	1 267	431	1 266	1 506	3 615
	2025	19 309	211	392	520	144	306	676	516	563	1 317	7 627	3 310	1 954	1 335	438	1 267	1 499	3 726
	2026	19 523	211	393	525	165	305	655	523	542	1 335	7 727	3 323	1 985	1 359	474	1 294	1 484	3 817
	2027	19 835	214	399	536	163	300	663	532	549	1 373	7 805	3 366	2 005	1 456	477	1 311	1 495	3 937
	2028	20 293	217	408	548	173	323	642	524	562	1 429	7 946	3 465	2 028	1 524	504	1 346	1 490	4 055
	2029	20 403	213	406	549	172	327	625	539	567	1 434	7 937	3 464	2 053	1 575	540	1 341	1 491	4 169
	2030	20 551	213	400	551	173	334	643	517	573	1 426	7 961	3 485	2 088	1 607	581	1 337	1 494	4 276
	2031	20 721	212	397	551	174	334	642	517	559	1 442	7 975	3 526	2 114	1 625	653	1 333	1 493	4 393
	2032	20 606	207	389	539	172	332	663	476	569	1 399	7 886	3 505	2 127	1 636	707	1 307	1 471	4 470
	2033	20 535	204	380	527	171	330	663	493	543	1 380	7 800	3 492	2 137	1 664	749	1 282	1 486	4 551
	2034	20 556	202	376	518	168	330	668	484	542	1 366	7 757	3 571	2 102	1 666	806	1 264	1 482	4 574
	2035	20 775	204	378	516	165	329	672	512	510	1 414	7 754	3 693	2 086	1 700	842	1 262	1 513	4 629
320 Konala																			
	2019	6 438	71	132	200	56	131	244	176	186	425	2 463	1 265	687	309	93	459	551	1 089
	2020	6 442	67	134	192	65	113	247	194	164	427	2 456	1 254	707	330	93	457	555	1 129
	2021	6 428	64	131	186	61	118	250	188	189	421	2 410	1 245	697	378	91	442	555	1 166
	2022	6 483	67	126	183	62	123	243	203	192	423	2 436	1 201	724	405	96	438	569	1 224
	2023	6 540	66	127	182	57	121	254	188	212	425	2 460	1 172	746	423	105	432	564	1 275
	2024	6 620	66	130	181	57	118	243	205	207	452	2 482	1 173	738	440	128	434	567	1 306
	2025	6 765	67	132	181	61	114	248	204	224	482	2 527	1 172	741	480	133	441	566	1 354
	2026	6 808	67	132	181	57	117	250	206	208	482	2 559	1 163	740	504	142	437	573	1 386
	2027	6 950	67	133	187	56	118	246	201	227	505	2 609	1 169	746	541	146	443	564	1 432
	2028	7 076	69	134	188	60	114	247	204	227	530	2 647	1 194	739	560	162	450	565	1 462
	2029	7 032	65	131	186	58	114	241	209	227	520	2 627	1 164	730	580	180	441	564	1 489
	2030	7 042	65	127	184	59	116	238	202	219	522	2 629	1 152	737	598	192	436	556	1 527
	2031	7 086	64	126	183	59	117	240	200	221	526	2 629	1 158	741	597	226	432	556	1 564
	2032	7 036	63	123	178	58	116	235	196	227	504	2 618	1 132	724	619	244	421	547	1 587
	2033	6 988	62	120	173	56	113	235	195	219	502	2 590	1 101	724	639	258	411	543	1 622
	2034	6 939	61	118	167	55	111	235	192	213	495	2 543	1 139	698	630	281	402	538	1 608
	2035	6 887	61	116	164	53	109	232	188	210	500	2 477	1 163	683	627	304	393	529	1 614

Helsingin väestö ikäryhmittäin ja osa-alueittain 31.12.2019 sekä ennuste 31.12.2020–2035																			
Alue	Vuosi	Yhteensä	0	1–2	3–5	6	7–8	9–12	13–15	16–18	19–24	25–49	50–64	65–74	75–84	85–	0–6	7–15	65–
461 Pajamäki																			
	2019	1 858	25	38	54	21	26	45	29	25	110	842	308	184	89	62	138	100	335
	2020	1 841	25	38	54	14	36	41	29	30	96	846	302	182	94	55	130	107	330
	2021	1 826	24	38	50	17	33	45	32	30	90	845	293	181	103	46	129	110	330
	2022	1 809	24	37	45	18	29	51	35	30	86	841	285	181	107	40	125	115	328
	2023	1 794	24	37	46	13	34	56	29	30	89	841	271	180	106	39	119	119	324
	2024	1 777	23	37	45	13	30	62	27	32	88	832	253	187	114	33	118	119	334
	2025	1 758	23	36	45	14	25	64	29	36	92	826	238	192	113	27	117	118	332
	2026	1 739	22	35	44	14	26	56	41	30	96	812	233	191	110	29	115	124	330
	2027	1 721	22	34	43	13	26	56	44	28	97	811	215	183	123	24	113	127	331
	2028	1 703	21	34	42	13	25	53	45	30	100	801	206	179	133	20	111	123	333
	2029	1 685	20	33	41	13	25	49	42	42	94	785	209	179	130	23	108	116	332
	2030	1 667	19	31	41	13	25	49	42	45	93	777	210	171	128	24	104	115	323
	2031	1 650	19	29	39	12	24	49	38	45	98	761	209	171	129	26	100	111	326
	2032	1 635	18	28	38	12	24	48	34	43	104	747	215	167	128	28	96	106	323
	2033	1 621	18	27	35	12	23	47	35	42	104	728	231	163	127	28	92	105	319
	2034	1 609	18	26	33	11	23	47	34	39	107	727	236	141	134	33	88	104	308
	2035	1 595	17	26	31	10	22	46	34	35	115	706	250	133	139	30	85	102	302
462 Tali																			
	2019	995	9	20	41	12	23	48	25	27	89	355	224	91	29	2	82	96	122
	2020	994	11	19	33	13	22	52	24	21	91	350	227	94	34	2	77	98	130
	2021	993	11	18	30	11	24	48	26	23	89	352	221	97	38	4	71	98	139
	2022	991	12	20	22	12	23	42	33	23	77	363	212	103	43	6	67	98	151
	2023	990	12	20	24	6	22	42	37	22	77	357	211	105	46	8	62	101	160
	2024	988	12	21	23	9	16	40	35	24	72	361	207	111	47	10	64	92	168
	2025	984	12	21	25	5	12	41	29	31	66	364	205	117	46	11	63	83	173
	2026	981	12	21	26	7	12	35	27	35	60	368	196	125	46	10	66	74	181
	2027	977	12	21	26	7	10	30	28	33	64	356	202	122	55	10	66	68	188
	2028	973	12	21	26	8	13	24	28	27	69	349	197	129	61	10	67	64	200
	2029	969	12	21	26	8	13	19	28	25	72	346	190	129	65	13	67	60	208
	2030	965	12	21	27	8	14	21	21	26	71	348	179	136	67	15	67	55	218
	2031	961	12	21	27	8	14	20	18	26	71	345	179	133	70	19	67	51	221
	2032	957	12	21	27	8	14	23	11	26	73	350	163	135	74	22	68	47	231
	2033	955	12	21	27	8	14	23	12	19	72	351	157	138	77	24	68	50	239
	2034	953	12	21	27	8	14	24	11	16	67	354	160	133	82	24	68	49	239
	2035	951	12	21	27	8	15	24	14	9	66	360	153	135	86	23	68	53	243
463 Reimarla																			
	2019	5 230	41	107	179	55	94	201	154	149	509	2 004	828	463	313	133	382	449	909
	2020	5 243	56	100	171	46	114	180	166	129	484	2 041	823	464	321	147	373	460	932
	2021	5 243	54	90	163	64	92	195	161	139	466	2 053	812	463	343	149	371	448	955
	2022	5 207	55	102	131	62	100	189	154	157	434	2 046	818	434	370	154	350	443	959
	2023	5 253	57	104	142	40	117	183	151	170	400	2 098	821	424	386	160	343	452	970
	2024	5 230	55	105	131	56	93	211	134	164	398	2 081	816	413	403	169	348	438	985
	2025	5 187	55	104	144	33	86	205	141	157	410	2 048	812	408	404	180	336	433	992
	2026	5 142	55	101	143	47	79	190	142	154	401	2 028	800	418	386	199	346	411	1 004
	2027	5 101	54	101	142	45	71	199	153	136	400	1 980	806	420	391	204	342	422	1 015
	2028	5 059	53	100	140	46	83	168	149	143	407	1 943	807	413	391	215	339	400	1 019
	2029	5 014	52	99	138	46	82	152	156	144	412	1 896	807	417	394	220	334	390	1 030
	2030	4 973	50	96	138	44	82	158	149	155	388	1 849	822	417	392	231	328	390	1 040
	2031	4 933	49	94	136	44	81	149	141	151	389	1 825	822	415	392	245	323	371	1 052
	2032	4 895	48	92	134	44	80	162	112	158	386	1 787	839	420	369	265	318	353	1 054
	2033	4 864	47	90	130	44	80	160	119	152	380	1 760	843	423	359	276	312	359	1 058
	2034	4 831	46	88	128	43	80	159	109	144	384	1 736	848	423	352	291	305	348	1 066
	2035	4 796	45	86	125	42	79	158	122	115	394	1 710	865	411	350	295	298	358	1 056

Helsingin väestö ikäryhmittäin ja osa-alueittain 31.12.2019 sekä ennuste 31.12.2020–2035																			
Alue	Vuosi	Yhteensä	0	1–2	3–5	6	7–8	9–12	13–15	16–18	19–24	25–49	50–64	65–74	75–84	85–	0–6	7–15	65–
464 Marttila																			
	2019	319	0	10	9	0	5	15	10	18	11	97	57	57	23	7	19	30	87
	2020	319	2	6	8	5	3	13	12	17	10	98	56	53	26	8	22	29	87
	2021	318	2	2	14	1	5	12	16	13	13	96	59	50	26	11	19	33	87
	2022	317	2	4	11	3	6	8	14	11	16	98	56	50	28	10	20	28	88
	2023	316	2	4	9	4	5	11	12	13	15	91	60	48	32	10	20	28	90
	2024	315	2	4	5	6	8	10	10	16	12	88	60	49	32	13	18	28	94
	2025	314	2	4	7	1	11	11	9	14	14	84	64	42	39	13	14	30	93
	2026	312	2	4	7	3	7	15	7	13	15	86	57	43	39	14	16	29	95
	2027	310	2	4	7	3	3	16	10	10	14	88	60	35	44	14	16	30	93
	2028	308	2	4	7	3	5	16	8	9	11	87	65	34	42	16	16	29	92
	2029	306	2	4	7	3	5	15	11	7	11	86	65	26	46	18	15	32	90
	2030	304	2	4	7	3	5	13	11	11	12	83	65	26	43	20	15	29	89
	2031	303	2	4	7	3	5	10	16	9	10	78	69	29	40	22	15	31	91
	2032	302	2	4	7	2	5	12	13	12	7	77	66	33	40	23	15	30	95
	2033	300	2	4	7	2	5	12	11	11	7	74	70	31	38	25	16	28	94
	2034	299	2	4	7	2	5	12	8	16	5	73	76	23	39	27	16	24	89
	2035	298	2	4	7	2	5	11	10	14	7	69	80	22	32	33	16	26	87
465 Pitäjänmäen yritysalue																			
	2019	3 638	44	76	80	25	65	124	93	74	204	1 549	742	362	159	41	225	282	562
	2020	3 711	48	81	78	27	57	123	99	75	213	1 557	757	376	166	53	233	280	595
	2021	3 790	47	84	88	20	52	131	92	87	206	1 585	766	386	187	58	240	275	631
	2022	4 023	52	92	98	25	49	130	91	103	227	1 670	810	406	206	63	267	270	675
	2023	4 074	51	93	106	26	46	124	90	109	224	1 697	798	423	217	70	276	260	710
	2024	4 124	50	94	110	31	50	113	99	101	233	1 701	814	418	232	78	284	262	728
	2025	4 301	51	96	119	31	58	107	105	100	254	1 778	820	455	253	74	297	269	782
	2026	4 541	54	100	124	37	65	109	99	103	281	1 874	874	468	274	78	314	273	820
	2027	4 776	56	106	131	39	72	116	96	114	292	1 960	914	499	302	78	331	284	879
	2028	5 174	61	115	144	44	82	134	91	126	312	2 120	997	533	336	80	363	308	950
	2029	5 397	63	119	150	45	87	149	92	121	325	2 198	1 029	573	360	88	376	329	1 020
	2030	5 600	64	121	155	46	91	164	93	118	339	2 273	1 057	601	379	99	387	349	1 078
	2031	5 788	66	123	159	48	93	175	105	107	349	2 337	1 089	626	397	115	396	373	1 138
	2032	5 781	64	121	156	48	94	183	111	103	325	2 307	1 090	649	405	126	389	387	1 180
	2033	5 806	63	118	155	48	95	186	121	100	315	2 298	1 090	657	424	137	384	402	1 218
	2034	5 925	63	118	156	48	96	192	130	113	308	2 324	1 112	684	430	150	385	419	1 264
	2035	6 249	67	125	161	50	100	201	145	128	333	2 432	1 181	703	466	158	403	445	1 327
205 Kaarelan peruspiiri																			
	2019	29 986	335	658	972	328	605	1 161	767	849	2 467	11 469	5 477	3 223	1 261	414	2 293	2 533	4 898
	2020	30 369	330	666	992	314	639	1 208	769	867	2 381	11 749	5 395	3 246	1 411	403	2 303	2 615	5 060
	2021	31 095	330	674	996	336	649	1 253	806	863	2 416	12 048	5 351	3 317	1 647	409	2 335	2 708	5 373
	2022	31 643	348	673	1 018	331	660	1 297	868	851	2 407	12 370	5 292	3 290	1 804	433	2 370	2 825	5 528
	2023	32 095	347	681	1 021	337	672	1 299	940	857	2 361	12 642	5 257	3 281	1 943	457	2 386	2 911	5 682
	2024	32 576	352	699	1 022	337	672	1 341	968	894	2 370	12 896	5 234	3 210	2 099	483	2 409	2 981	5 792
	2025	33 091	352	702	1 028	343	674	1 356	979	949	2 333	13 145	5 210	3 223	2 303	494	2 424	3 009	6 020
	2026	33 452	355	706	1 036	341	679	1 356	993	1 014	2 353	13 278	5 225	3 202	2 391	525	2 436	3 027	6 118
	2027	34 097	357	715	1 061	336	686	1 376	1 017	1 049	2 402	13 536	5 301	3 186	2 523	550	2 470	3 079	6 259
	2028	34 608	355	721	1 071	351	679	1 378	1 041	1 060	2 526	13 732	5 307	3 186	2 598	601	2 499	3 099	6 384
	2029	34 780	348	709	1 073	351	686	1 383	1 035	1 070	2 562	13 769	5 333	3 129	2 674	657	2 481	3 104	6 460
	2030	35 197	348	702	1 079	355	702	1 381	1 050	1 089	2 695	13 858	5 366	3 123	2 698	750	2 485	3 133	6 572
	2031	35 444	342	693	1 072	356	706	1 393	1 045	1 111	2 726	13 892	5 432	3 117	2 683	873	2 464	3 144	6 674
	2032	35 520	335	678	1 053	357	707	1 397	1 052	1 102	2 757	13 843	5 498	3 093	2 664	984	2 423	3 156	6 741
	2033	35 395	326	657	1 024	350	704	1 398	1 047	1 107	2 753	13 655	5 624	3 026	2 650	1 073	2 358	3 149	6 750
	2034	35 296	319	640	995	340	696	1 406	1 038	1 093	2 763	13 498	5 777	2 968	2 591	1 173	2 293	3 140	6 732
	2035	35 203	311	625	968	332	680	1 402	1 036	1 093	2 750	13 349	5 986	2 863	2 541	1 266	2 236	3 119	6 670

Helsingin väestö ikäryhmittäin ja osa-alueittain 31.12.2019 sekä ennuste 31.12.2020–2035																			
Alue	Vuosi	Yhteensä	0	1–2	3–5	6	7–8	9–12	13–15	16–18	19–24	25–49	50–64	65–74	75–84	85–	0–6	7–15	65–
331 Kannelmäki																			
	2019	**12 899**	119	244	349	133	228	416	286	302	982	4 989	2 261	1 521	766	303	**845**	**930**	**2 590**
	2020	**12 805**	117	232	347	112	251	418	276	308	954	4 982	2 204	1 485	823	295	**807**	**945**	**2 604**
	2021	**12 785**	115	221	333	124	242	433	294	296	978	5 008	2 118	1 430	905	287	**794**	**969**	**2 621**
	2022	**12 744**	118	218	336	97	233	453	297	310	960	5 019	2 069	1 376	961	295	**770**	**983**	**2 632**
	2023	**12 770**	119	221	326	112	219	455	306	303	979	5 057	2 018	1 341	1 008	305	**779**	**981**	**2 654**
	2024	**12 677**	117	222	313	111	207	471	306	319	957	5 057	1 948	1 283	1 048	317	**763**	**983**	**2 649**
	2025	**12 680**	119	223	315	102	220	448	318	324	940	5 133	1 883	1 242	1 099	315	**758**	**986**	**2 656**
	2026	**12 725**	120	225	318	102	211	429	339	333	951	5 176	1 851	1 226	1 112	332	**765**	**978**	**2 671**
	2027	**13 025**	124	237	332	103	206	436	349	343	997	5 337	1 874	1 201	1 152	335	**796**	**991**	**2 687**
	2028	**13 321**	126	247	345	109	209	421	356	360	1 043	5 483	1 881	1 234	1 149	358	**827**	**986**	**2 741**
	2029	**13 372**	124	245	351	111	212	427	324	380	1 041	5 544	1 863	1 223	1 155	373	**830**	**964**	**2 751**
	2030	**13 493**	125	242	360	112	220	419	326	386	1 054	5 613	1 858	1 236	1 136	406	**839**	**965**	**2 778**
	2031	**13 537**	124	239	360	116	223	416	316	389	1 052	5 654	1 864	1 224	1 105	454	**840**	**956**	**2 783**
	2032	**13 599**	125	239	358	119	228	425	323	358	1 059	5 676	1 902	1 223	1 071	493	**840**	**976**	**2 787**
	2033	**13 517**	123	235	349	118	232	429	313	357	1 043	5 628	1 920	1 198	1 050	522	**826**	**974**	**2 770**
	2034	**13 485**	123	233	344	115	233	439	304	344	1 052	5 592	1 964	1 175	1 018	550	**814**	**976**	**2 743**
	2035	**13 389**	121	230	338	112	229	444	306	347	1 032	5 509	2 028	1 127	995	572	**800**	**979**	**2 695**
332 Maununneva																			
	2019	**2 647**	26	41	93	40	73	157	106	113	126	801	586	337	107	41	**200**	**336**	**485**
	2020	**2 645**	22	57	75	39	76	171	97	116	116	799	587	321	132	37	**192**	**344**	**490**
	2021	**2 642**	21	56	80	27	82	171	96	113	115	808	570	311	154	38	**185**	**349**	**503**
	2022	**2 636**	22	51	83	34	69	164	113	101	121	807	556	306	169	41	**189**	**347**	**516**
	2023	**2 630**	22	51	94	21	64	162	132	92	111	807	554	301	178	43	**187**	**358**	**522**
	2024	**2 623**	22	52	92	32	58	151	136	91	114	806	551	276	200	42	**198**	**346**	**518**
	2025	**2 612**	21	52	88	36	57	153	123	108	110	798	544	263	216	44	**197**	**332**	**523**
	2026	**2 600**	21	51	88	32	72	134	121	126	104	783	545	259	215	50	**192**	**326**	**524**
	2027	**2 588**	21	50	89	31	71	128	122	130	101	776	541	248	231	49	**190**	**321**	**529**
	2028	**2 577**	20	50	88	32	66	137	117	117	105	783	528	235	244	55	**190**	**320**	**534**
	2029	**2 563**	20	49	87	32	66	135	111	115	114	770	523	238	240	63	**188**	**312**	**540**
	2030	**2 550**	19	48	86	32	67	144	94	117	117	759	514	248	225	78	**186**	**305**	**552**
	2031	**2 538**	20	48	85	31	67	144	99	112	120	752	496	252	217	96	**184**	**310**	**564**
	2032	**2 527**	19	47	85	31	67	140	101	106	135	748	482	244	213	109	**182**	**308**	**566**
	2033	**2 517**	19	47	84	31	66	141	112	89	140	725	504	235	209	115	**181**	**318**	**559**
	2034	**2 508**	18	47	83	31	66	141	110	94	124	733	504	238	188	130	**178**	**318**	**556**
	2035	**2 496**	17	45	83	30	65	141	107	96	119	730	509	233	179	142	**176**	**313**	**554**
333 Malminkartano																			
	2019	**9 179**	102	216	330	100	197	373	229	299	918	3 649	1 647	827	253	39	**748**	**799**	**1 119**
	2020	**9 160**	101	196	329	105	192	382	252	283	872	3 693	1 568	853	296	39	**730**	**826**	**1 188**
	2021	**9 290**	98	185	315	107	194	397	248	279	855	3 700	1 524	953	379	55	**705**	**839**	**1 387**
	2022	**9 257**	100	180	290	107	201	389	270	255	828	3 721	1 475	953	423	63	**677**	**860**	**1 439**
	2023	**9 213**	100	179	269	103	204	385	283	278	781	3 730	1 420	955	459	68	**651**	**871**	**1 482**
	2024	**9 264**	100	184	258	94	201	390	301	276	796	3 760	1 385	936	503	80	**635**	**892**	**1 520**
	2025	**9 298**	99	185	260	85	188	396	298	299	792	3 786	1 368	907	553	82	**628**	**882**	**1 542**
	2026	**9 252**	96	181	259	84	169	400	289	311	796	3 771	1 343	880	588	84	**621**	**858**	**1 552**
	2027	**9 288**	95	178	264	83	162	392	292	331	786	3 771	1 362	862	615	95	**619**	**846**	**1 573**
	2028	**9 220**	92	173	260	85	159	369	297	326	777	3 758	1 347	821	651	104	**611**	**825**	**1 577**
	2029	**9 246**	90	171	257	86	161	349	307	321	806	3 742	1 360	794	683	119	**604**	**816**	**1 596**
	2030	**9 355**	91	171	256	86	165	332	308	326	835	3 778	1 382	766	709	150	**604**	**805**	**1 625**
	2031	**9 594**	92	175	260	87	169	330	299	337	865	3 850	1 466	758	723	181	**615**	**799**	**1 662**
	2032	**9 671**	91	173	259	87	170	335	280	346	871	3 881	1 488	759	721	209	**610**	**785**	**1 690**
	2033	**9 709**	90	169	257	86	168	338	263	347	898	3 859	1 540	736	726	232	**602**	**770**	**1 694**
	2034	**9 651**	87	164	251	84	165	340	252	331	897	3 821	1 592	693	711	263	**586**	**757**	**1 667**
	2035	**9 676**	87	162	246	83	162	340	254	311	909	3 823	1 664	656	688	291	**578**	**757**	**1 635**

Helsingin väestö ikäryhmittäin ja osa-alueittain 31.12.2019 sekä ennuste 31.12.2020–2035																			
Alue	Vuosi	Yhteensä	0	1–2	3–5	6	7–8	9–12	13–15	16–18	19–24	25–49	50–64	65–74	75–84	85–	0–6	7–15	65–
334 Hakuninmaa																			
	2019	2 766	33	53	92	37	63	137	107	76	191	877	585	388	98	29	215	307	515
	2020	2 753	30	58	93	28	68	136	97	90	166	892	561	394	113	28	209	301	535
	2021	2 742	29	68	85	29	67	130	99	106	146	868	566	386	137	27	211	296	550
	2022	2 728	30	64	87	31	59	140	98	109	124	861	545	388	163	30	211	296	580
	2023	2 714	30	64	88	29	62	131	101	99	135	853	528	372	187	35	210	294	593
	2024	2 697	28	64	97	21	62	129	98	100	137	835	523	358	211	34	210	289	602
	2025	2 677	28	62	94	33	52	131	100	99	127	821	522	334	235	37	218	283	606
	2026	2 655	27	61	94	31	56	123	101	102	131	801	524	316	250	38	212	280	604
	2027	2 633	26	59	93	30	66	116	96	100	145	765	517	307	267	44	209	279	619
	2028	2 611	24	57	92	31	63	120	97	102	146	739	510	310	269	52	204	280	630
	2029	2 587	23	55	89	30	63	120	91	103	140	733	515	272	293	59	198	274	624
	2030	2 563	22	52	87	29	63	121	92	99	139	709	516	268	297	69	190	277	634
	2031	2 539	21	50	84	29	62	131	84	99	139	699	496	269	291	85	184	277	646
	2032	2 515	21	48	81	28	60	128	86	93	143	680	497	250	293	107	177	275	650
	2033	2 494	20	47	77	27	59	127	88	95	137	663	506	240	281	127	171	274	648
	2034	2 555	21	48	76	26	58	128	99	88	151	670	525	250	274	143	171	285	667
	2035	2 611	21	50	76	26	58	127	97	92	150	686	564	244	259	161	174	282	664
335 Kuninkaantammi																			
	2019	2 118	48	88	92	15	37	64	34	53	224	943	349	136	34	1	243	135	171
	2020	2 575	52	106	125	27	47	78	41	61	247	1 150	418	177	43	2	311	166	221
	2021	3 005	53	119	146	36	50	91	53	58	294	1 326	495	219	64	2	355	193	285
	2022	3 485	63	129	175	49	73	111	64	60	348	1 540	547	246	77	4	415	248	328
	2023	3 739	61	130	188	55	91	119	83	62	318	1 675	587	272	95	5	433	293	372
	2024	4 261	70	143	207	60	111	151	88	79	332	1 911	673	312	117	8	480	349	437
	2025	4 652	69	146	213	68	120	169	102	84	320	2 033	716	421	176	15	496	391	612
	2026	4 933	74	151	217	72	131	203	103	102	317	2 127	765	453	199	20	514	437	672
	2027	5 157	72	151	225	69	141	228	117	100	308	2 218	792	485	229	24	517	485	737
	2028	5 304	72	151	223	73	140	251	126	112	295	2 265	817	496	254	30	520	516	780
	2029	5 368	72	148	225	72	141	268	149	108	292	2 257	827	504	270	38	516	558	812
	2030	5 414	70	146	221	74	143	277	171	119	279	2 241	833	506	294	40	511	591	840
	2031	5 384	66	139	215	70	142	283	184	125	279	2 176	838	511	309	48	490	608	868
	2032	5 341	62	131	204	70	139	280	195	144	280	2 100	844	511	324	57	468	613	892
	2033	5 293	58	123	195	67	136	277	202	161	269	2 037	857	509	337	67	442	614	913
	2034	5 241	54	115	184	64	132	274	205	173	272	1 964	878	502	349	76	418	611	927
	2035	5 186	50	108	173	61	126	269	205	183	272	1 904	894	491	364	86	392	600	941
336 Honkasuo																			
	2019	377	7	16	16	3	7	14	5	6	26	210	49	14	3	1	42	26	18
	2020	432	8	18	23	4	5	23	6	8	26	233	56	15	5	1	53	34	21
	2021	630	12	25	37	12	15	31	17	12	28	337	78	18	8	1	85	63	27
	2022	794	15	32	47	14	24	40	27	17	25	421	99	22	11	1	107	91	33
	2023	1 029	16	37	56	17	32	47	36	24	36	520	150	40	17	1	126	115	58
	2024	1 055	15	34	55	19	33	49	39	29	35	528	155	46	19	1	122	121	65
	2025	1 172	17	34	58	19	37	59	38	35	44	574	176	56	24	1	127	135	80
	2026	1 287	18	37	59	20	40	67	40	40	54	621	197	67	27	1	134	147	94
	2027	1 404	18	39	59	21	41	77	39	45	65	668	215	84	29	2	138	158	115
	2028	1 575	20	42	63	22	43	81	48	43	161	704	225	89	31	3	147	172	123
	2029	1 644	19	41	64	21	43	84	53	44	170	724	245	97	35	5	145	180	136
	2030	1 822	21	44	69	21	43	88	59	43	271	757	263	99	38	6	155	190	143
	2031	1 851	19	42	68	22	42	89	63	50	272	761	272	103	39	8	152	195	151
	2032	1 868	18	40	66	22	43	89	66	55	270	758	285	105	42	9	146	198	157
	2033	1 865	17	36	62	21	43	87	68	60	266	743	297	109	46	10	136	198	165
	2034	1 856	16	33	57	20	41	84	68	63	267	720	314	110	51	11	126	194	173
	2035	1 844	15	31	52	19	39	82	68	65	269	697	327	113	56	13	116	189	181

Helsingin väestö ikäryhmittäin ja osa-alueittain 31.12.2019 sekä ennuste 31.12.2020–2035																			
Alue	Vuosi	Yhteensä	0	1–2	3–5	6	7–8	9–12	13–15	16–18	19–24	25–49	50–64	65–74	75–84	85–	0–6	7–15	65–
3 KESKINEN SUURPIIRI																			
	2019	**94 793**	822	1 517	2 169	712	1 257	2 120	1 249	1 335	8 809	47 597	13 622	8 178	3 854	1 552	**5 220**	**4 626**	**13 584**
	2020	**96 129**	923	1 418	2 193	679	1 361	2 252	1 328	1 352	8 711	48 377	13 653	8 167	4 186	1 529	**5 213**	**4 940**	**13 881**
	2021	**98 127**	921	1 530	2 074	723	1 389	2 402	1 449	1 402	8 628	49 560	13 845	8 137	4 530	1 537	**5 248**	**5 241**	**14 204**
	2022	**100 130**	975	1 629	2 001	681	1 400	2 578	1 537	1 472	8 755	50 593	13 980	8 041	4 931	1 557	**5 286**	**5 515**	**14 529**
	2023	**101 515**	988	1 676	1 996	705	1 394	2 640	1 678	1 546	8 953	51 216	14 009	7 849	5 302	1 563	**5 365**	**5 712**	**14 715**
	2024	**103 340**	1 011	1 737	2 100	599	1 380	2 764	1 781	1 670	8 832	52 094	14 236	7 896	5 620	1 618	**5 448**	**5 925**	**15 134**
	2025	**105 829**	1 046	1 804	2 265	611	1 312	2 808	1 920	1 781	8 914	53 101	14 712	8 052	5 866	1 638	**5 726**	**6 039**	**15 556**
	2026	**107 500**	1 046	1 852	2 333	705	1 211	2 803	2 022	1 928	9 039	53 434	15 184	8 176	6 026	1 740	**5 936**	**6 036**	**15 942**
	2027	**108 747**	1 043	1 848	2 403	703	1 304	2 720	2 099	2 026	9 152	53 521	15 588	8 303	6 272	1 764	**5 997**	**6 123**	**16 340**
	2028	**110 261**	1 044	1 841	2 448	741	1 391	2 598	2 164	2 145	9 323	53 591	16 106	8 513	6 481	1 875	**6 074**	**6 153**	**16 869**
	2029	**111 597**	1 043	1 847	2 474	756	1 427	2 609	2 132	2 241	9 507	53 699	16 557	8 707	6 612	1 985	**6 120**	**6 168**	**17 304**
	2030	**113 836**	1 061	1 882	2 513	783	1 489	2 607	2 164	2 331	9 924	54 109	17 247	8 874	6 663	2 190	**6 239**	**6 260**	**17 726**
	2031	**114 598**	1 034	1 868	2 495	790	1 518	2 727	2 036	2 388	10 107	53 844	17 740	8 985	6 658	2 407	**6 187**	**6 281**	**18 050**
	2032	**116 762**	1 055	1 883	2 536	794	1 560	2 878	1 971	2 370	10 501	54 242	18 531	9 158	6 631	2 652	**6 268**	**6 409**	**18 442**
	2033	**118 866**	1 060	1 900	2 571	804	1 580	2 961	1 966	2 403	10 753	54 571	19 475	9 353	6 583	2 887	**6 334**	**6 507**	**18 823**
	2034	**120 747**	1 061	1 914	2 580	809	1 588	3 057	2 063	2 288	10 976	54 874	20 378	9 443	6 649	3 067	**6 364**	**6 708**	**19 159**
	2035	**122 982**	1 077	1 939	2 623	825	1 612	3 128	2 201	2 229	11 000	55 589	21 290	9 491	6 800	3 178	**6 465**	**6 941**	**19 468**
301 Kallion peruspiiri																			
	2019	**31 188**	223	389	513	162	252	390	250	290	2 957	17 197	4 295	2 589	1 235	446	**1 287**	**892**	**4 270**
	2020	**32 215**	275	370	575	148	304	444	271	287	3 038	17 667	4 418	2 652	1 310	453	**1 369**	**1 020**	**4 416**
	2021	**33 646**	285	425	572	194	330	501	317	309	3 057	18 408	4 646	2 672	1 473	457	**1 475**	**1 148**	**4 602**
	2022	**34 873**	307	474	556	195	361	593	330	354	3 119	19 058	4 769	2 664	1 613	479	**1 532**	**1 283**	**4 757**
	2023	**35 542**	312	496	565	204	397	637	365	366	3 265	19 313	4 811	2 591	1 742	477	**1 579**	**1 398**	**4 810**
	2024	**36 593**	329	525	610	179	409	719	406	412	3 234	19 793	4 956	2 631	1 897	492	**1 643**	**1 534**	**5 020**
	2025	**38 052**	354	570	694	179	402	790	470	433	3 237	20 468	5 240	2 708	2 004	502	**1 797**	**1 662**	**5 214**
	2026	**39 037**	355	602	730	219	371	830	535	478	3 210	20 781	5 516	2 820	2 040	548	**1 906**	**1 737**	**5 409**
	2027	**40 030**	362	608	770	223	407	858	574	520	3 268	21 041	5 783	2 926	2 125	565	**1 963**	**1 839**	**5 616**
	2028	**40 242**	355	594	781	234	438	822	624	560	3 278	20 875	5 929	2 977	2 171	603	**1 964**	**1 884**	**5 750**
	2029	**40 930**	363	600	795	240	452	833	643	613	3 336	21 012	6 101	3 070	2 236	636	**1 999**	**1 928**	**5 941**
	2030	**41 382**	359	604	795	250	468	828	685	636	3 429	20 938	6 294	3 137	2 278	681	**2 008**	**1 982**	**6 096**
	2031	**41 443**	348	594	776	251	477	862	659	684	3 480	20 652	6 446	3 182	2 261	772	**1 969**	**1 997**	**6 215**
	2032	**41 692**	347	580	773	244	487	905	630	698	3 603	20 471	6 643	3 212	2 236	862	**1 944**	**2 022**	**6 310**
	2033	**41 746**	338	567	761	241	481	921	622	735	3 612	20 194	6 901	3 239	2 199	934	**1 907**	**2 024**	**6 373**
	2034	**41 794**	331	555	745	236	470	941	644	706	3 649	19 978	7 094	3 263	2 183	999	**1 867**	**2 055**	**6 445**
	2035	**41 997**	323	542	728	238	466	951	690	683	3 665	19 897	7 282	3 282	2 212	1 036	**1 832**	**2 107**	**6 531**
101 Vilhonvuori																			
	2019	**7 272**	40	89	107	35	46	76	59	79	631	3 856	1 051	690	378	135	**271**	**181**	**1 203**
	2020	**7 214**	56	53	122	23	58	79	50	78	644	3 805	1 037	674	391	144	**254**	**187**	**1 208**
	2021	**7 166**	54	60	88	46	54	78	54	70	633	3 788	1 019	654	420	148	**247**	**186**	**1 222**
	2022	**7 103**	55	74	72	19	65	91	46	73	615	3 761	1 003	622	456	153	**219**	**201**	**1 231**
	2023	**7 075**	55	74	53	39	60	86	55	64	599	3 768	995	586	498	144	**220**	**202**	**1 228**
	2024	**7 013**	55	75	59	12	54	109	49	68	586	3 735	991	554	526	141	**200**	**212**	**1 221**
	2025	**6 944**	55	75	74	4	47	101	55	60	578	3 694	979	540	548	136	**207**	**202**	**1 224**
	2026	**6 870**	55	74	74	19	12	105	61	69	566	3 627	982	539	534	154	**222**	**178**	**1 226**
	2027	**6 899**	57	76	76	19	21	95	63	64	573	3 634	989	531	547	155	**228**	**179**	**1 232**
	2028	**6 919**	58	80	79	20	36	55	82	71	566	3 615	1 006	536	550	165	**237**	**174**	**1 250**
	2029	**6 869**	57	81	81	21	36	57	67	77	561	3 570	1 005	536	556	165	**239**	**160**	**1 257**
	2030	**6 805**	56	80	83	21	37	38	82	78	552	3 512	1 002	543	542	179	**240**	**156**	**1 264**
	2031	**6 747**	56	79	84	21	37	45	49	95	546	3 461	1 020	523	531	200	**241**	**132**	**1 254**
	2032	**6 779**	57	82	87	22	38	61	35	80	615	3 426	1 021	519	506	229	**248**	**134**	**1 254**
	2033	**6 742**	57	82	87	23	39	61	17	95	609	3 389	1 029	525	477	249	**249**	**118**	**1 252**
	2034	**6 857**	59	85	90	24	43	65	26	65	647	3 428	1 071	530	458	265	**258**	**134**	**1 253**
	2035	**6 930**	59	88	94	25	46	69	44	54	642	3 470	1 090	521	453	275	**265**	**159**	**1 249**

Helsingin väestö ikäryhmittäin ja osa-alueittain 31.12.2019 sekä ennuste 31.12.2020–2035																			
Alue	Vuosi	Yhteensä	0	1–2	3–5	6	7–8	9–12	13–15	16–18	19–24	25–49	50–64	65–74	75–84	85–	0–6	7–15	65–
102 Kalasatama																			
	2019	3 405	40	77	130	45	70	92	42	49	264	1 654	513	308	94	27	292	204	429
	2020	4 285	66	112	159	47	93	126	60	52	378	2 049	640	355	121	28	383	279	504
	2021	5 334	73	148	188	54	112	157	79	70	457	2 553	820	427	164	31	464	348	623
	2022	6 385	89	174	212	71	121	198	100	83	581	3 079	958	480	200	39	546	418	719
	2023	6 699	81	177	235	64	132	219	112	88	745	3 121	961	489	235	40	557	463	764
	2024	7 583	100	193	268	75	145	249	139	108	775	3 531	1 059	597	290	54	636	533	941
	2025	8 746	116	232	320	89	160	291	170	135	796	4 089	1 277	681	332	57	757	621	1 070
	2026	9 589	116	257	344	105	181	311	203	160	780	4 460	1 473	763	376	60	822	694	1 199
	2027	10 165	117	252	368	106	202	333	219	181	792	4 649	1 622	840	418	66	843	754	1 324
	2028	10 271	111	233	367	113	210	351	228	191	764	4 638	1 672	870	454	71	823	788	1 394
	2029	10 900	119	238	376	114	221	377	243	215	801	4 845	1 835	935	500	78	848	841	1 514
	2030	11 037	111	233	359	122	226	399	250	224	813	4 807	1 896	978	528	92	825	875	1 598
	2031	10 937	103	217	333	118	229	417	262	229	807	4 654	1 908	1 004	547	109	771	908	1 659
	2032	10 825	96	198	316	107	231	427	269	237	817	4 475	1 953	1 011	567	122	717	927	1 700
	2033	10 727	90	185	295	101	217	433	290	242	822	4 306	2 011	1 000	593	142	671	940	1 735
	2034	10 604	83	173	275	95	201	438	302	253	798	4 158	2 053	997	623	154	625	942	1 774
	2035	10 474	77	160	253	92	189	428	315	260	784	4 008	2 090	1 011	643	163	582	932	1 817
103 Sompasaari																			
	2019	1 178	17	51	57	19	28	49	32	31	120	577	141	49	6	1	144	109	56
	2020	1 551	26	55	77	15	42	53	41	32	139	764	207	81	18	1	172	136	100
	2021	2 109	33	63	103	29	45	66	54	38	164	1 054	305	120	33	3	227	165	156
	2022	2 517	35	72	109	34	54	85	57	54	169	1 256	385	156	46	5	251	196	207
	2023	2 955	46	88	130	40	74	99	65	65	175	1 472	455	185	55	7	303	238	247
	2024	3 331	45	95	132	50	83	124	66	79	194	1 629	530	223	71	11	322	273	305
	2025	3 872	53	102	144	43	98	144	82	83	241	1 886	619	272	92	15	342	324	378
	2026	4 277	55	108	154	49	100	162	97	90	250	2 049	708	327	112	16	366	359	455
	2027	4 755	57	117	163	52	101	197	114	96	272	2 236	804	391	136	20	389	411	547
	2028	4 923	56	114	168	53	106	204	125	107	266	2 269	851	425	157	22	391	434	604
	2029	5 132	57	112	169	55	106	211	135	118	285	2 336	892	452	176	28	393	452	657
	2030	5 220	54	110	167	53	108	214	151	123	273	2 331	933	474	195	32	385	473	702
	2031	5 198	51	105	159	55	107	208	163	129	261	2 276	951	487	211	38	369	477	735
	2032	5 149	48	96	152	53	105	211	163	136	256	2 205	956	500	227	42	348	479	769
	2033	5 105	44	90	144	49	104	208	165	151	244	2 134	967	515	242	46	327	477	804
	2034	5 060	41	84	135	47	99	207	159	162	251	2 055	987	520	259	53	307	465	832
	2035	5 011	38	78	124	45	94	204	161	162	260	1 965	1 017	523	280	57	286	459	860
104 Hanasaari																			
	2019	0	0	0	0	0	0	0	0	0	0	0	0	0	0	0	0	0	0
	2020	0	0	0	0	0	0	0	0	0	0	0	0	0	0	0	0	0	0
	2021	0	0	0	0	0	0	0	0	0	0	0	0	0	0	0	0	0	0
	2022	0	0	0	0	0	0	0	0	0	0	0	0	0	0	0	0	0	0
	2023	0	0	0	0	0	0	0	0	0	0	0	0	0	0	0	0	0	0
	2024	0	0	0	0	0	0	0	0	0	0	0	0	0	0	0	0	0	0
	2025	0	0	0	0	0	0	0	0	0	0	0	0	0	0	0	0	0	0
	2026	0	0	0	0	0	0	0	0	0	0	0	0	0	0	0	0	0	0
	2027	0	0	0	0	0	0	0	0	0	0	0	0	0	0	0	0	0	0
	2028	0	0	0	0	0	0	0	0	0	0	0	0	0	0	0	0	0	0
	2029	0	0	0	0	0	0	0	0	0	0	0	0	0	0	0	0	0	0
	2030	257	6	9	9	2	3	4	3	4	19	126	46	19	7	0	26	11	26
	2031	461	7	16	16	4	7	9	7	8	33	213	89	38	14	0	43	23	52
	2032	774	12	23	25	6	11	15	10	13	65	366	139	61	24	3	66	36	88
	2033	987	14	30	37	9	15	20	12	14	69	475	177	80	30	4	90	48	114
	2034	1 178	16	36	47	12	19	27	14	16	74	565	209	99	36	6	112	61	141
	2035	1 597	20	44	62	17	28	40	23	26	92	741	302	143	51	7	143	91	201

Helsingin väestö ikäryhmittäin ja osa-alueittain 31.12.2019 sekä ennuste 31.12.2020–2035																				
Alue	Vuosi	Yhteensä	0	1–2	3–5	6	7–8	9–12	13–15	16–18	19–24	25–49	50–64	65–74	75–84	85–	0–6	7–15	65–
111 Siltasaari																			
	2019	2 533	24	24	41	9	23	28	32	27	194	1 344	371	249	130	37	98	83	416
	2020	2 525	22	27	33	11	19	36	27	26	186	1 333	375	255	134	38	95	82	428
	2021	2 520	22	30	22	15	17	40	28	30	186	1 321	374	243	155	38	88	84	436
	2022	2 509	22	28	23	6	23	40	22	34	175	1 319	381	226	174	38	78	84	439
	2023	2 502	22	27	25	4	17	41	27	29	172	1 314	378	219	186	41	78	85	446
	2024	2 491	22	27	27	4	6	43	29	30	162	1 312	382	211	191	44	80	79	446
	2025	2 477	22	27	26	7	4	36	34	23	167	1 299	376	211	196	50	82	74	456
	2026	2 461	21	27	25	6	8	31	33	28	161	1 286	370	206	199	59	80	72	463
	2027	2 535	23	28	27	6	11	25	33	32	177	1 307	382	216	196	71	85	68	483
	2028	2 610	23	32	30	7	10	18	35	37	233	1 308	381	218	196	82	92	62	496
	2029	2 669	24	34	32	7	11	19	32	37	238	1 324	407	212	202	90	97	62	504
	2030	2 848	27	38	38	9	12	23	27	38	310	1 370	436	216	211	92	112	63	519
	2031	3 019	28	44	44	10	15	29	19	43	372	1 413	468	223	205	106	126	62	534
	2032	3 201	32	49	55	12	18	31	22	42	383	1 477	527	239	194	120	148	71	553
	2033	3 314	32	51	60	14	21	34	25	36	386	1 517	570	246	193	129	157	80	568
	2034	3 320	31	50	61	14	23	36	28	24	389	1 507	576	262	189	132	156	86	582
	2035	3 305	30	46	59	16	24	38	26	25	382	1 497	565	266	192	138	152	88	595
112 Linjat																			
	2019	9 695	62	95	127	34	59	106	60	56	928	5 318	1 338	882	446	184	318	225	1 512
	2020	9 609	65	82	130	34	62	99	70	65	894	5 302	1 299	870	463	173	311	232	1 507
	2021	9 541	63	86	119	36	64	107	75	66	842	5 319	1 287	807	503	168	304	246	1 478
	2022	9 457	65	88	97	46	66	115	73	72	835	5 299	1 223	786	520	171	296	254	1 477
	2023	9 426	67	90	89	37	78	117	68	82	860	5 288	1 209	727	546	168	283	263	1 440
	2024	9 348	66	92	93	25	80	121	75	87	831	5 271	1 180	681	586	160	276	276	1 427
	2025	9 261	66	93	97	26	58	136	82	84	810	5 220	1 181	659	587	162	282	276	1 409
	2026	9 167	66	92	98	29	47	139	82	80	824	5 147	1 172	647	572	173	285	268	1 392
	2027	9 080	65	92	101	28	50	130	86	86	824	5 075	1 185	617	576	165	286	266	1 358
	2028	8 996	64	91	102	30	53	120	89	93	819	4 985	1 214	595	567	174	287	263	1 336
	2029	8 911	63	90	101	31	55	103	101	94	820	4 928	1 192	586	563	184	285	259	1 333
	2030	8 834	63	89	101	31	57	94	105	97	824	4 860	1 201	570	551	192	283	255	1 313
	2031	8 762	62	87	100	31	58	99	94	101	823	4 773	1 231	582	506	216	280	251	1 304
	2032	8 700	61	86	98	31	58	104	74	113	818	4 734	1 248	554	492	229	277	236	1 275
	2033	8 652	60	86	97	30	58	107	66	116	824	4 640	1 330	547	448	242	274	230	1 238
	2034	8 600	60	84	96	30	58	109	70	105	828	4 595	1 355	531	420	258	270	236	1 209
	2035	8 548	59	83	95	30	57	110	74	85	835	4 570	1 380	505	410	255	267	241	1 170
113 Torkkelinmäki																			
	2019	7 105	40	53	51	20	26	39	25	48	820	4 448	881	411	181	62	164	90	654
	2020	7 031	41	41	55	17	30	50	23	34	796	4 414	860	418	183	68	153	104	669
	2021	6 976	40	39	53	14	38	54	26	37	774	4 373	841	421	198	68	145	119	687
	2022	6 902	41	39	42	19	32	65	33	39	745	4 344	818	395	217	73	141	130	685
	2023	6 885	42	41	34	21	36	74	37	38	715	4 350	814	386	222	77	137	146	685
	2024	6 827	42	42	32	13	42	73	48	41	685	4 316	813	365	234	82	129	162	681
	2025	6 752	42	43	33	10	35	83	47	47	645	4 280	809	345	250	83	128	165	678
	2026	6 672	42	43	34	11	24	84	59	51	629	4 212	809	339	248	87	130	166	674
	2027	6 596	42	43	35	11	22	80	60	61	630	4 140	801	332	252	88	132	161	671
	2028	6 523	43	44	36	11	23	75	65	61	631	4 059	805	333	248	88	134	163	670
	2029	6 449	42	45	37	12	24	66	65	72	629	4 010	770	348	239	90	136	154	677
	2030	6 381	42	45	38	12	25	56	68	73	637	3 932	777	338	243	94	137	149	675
	2031	6 319	42	45	40	12	25	54	66	79	638	3 862	779	327	247	103	139	146	676
	2032	6 264	41	45	40	13	25	57	57	78	649	3 788	798	328	227	117	140	139	672
	2033	6 219	41	44	41	13	26	58	47	82	658	3 732	816	324	215	122	140	131	661
	2034	6 175	40	44	41	14	27	59	45	80	661	3 669	843	323	198	132	139	131	652
	2035	6 133	39	43	41	14	28	61	46	70	671	3 646	837	313	184	141	137	135	638

Helsingin väestö ikäryhmittäin ja osa-alueittain 31.12.2019 sekä ennuste 31.12.2020–2035																			
Alue	Vuosi	Yhteensä	0	1–2	3–5	6	7–8	9–12	13–15	16–18	19–24	25–49	50–64	65–74	75–84	85–	0–6	7–15	65–
302 Alppiharjun peruspiiri																			
	2019	12 041	78	125	122	26	59	92	43	74	1 324	7 082	1 497	896	442	181	351	194	1 519
	2020	12 041	85	108	125	32	60	90	54	64	1 265	7 132	1 495	873	478	180	350	204	1 531
	2021	11 955	83	103	120	30	49	102	56	64	1 219	7 150	1 436	864	497	182	336	206	1 543
	2022	11 848	86	107	106	28	52	98	58	61	1 178	7 127	1 408	821	537	182	327	208	1 539
	2023	11 740	86	108	94	33	48	96	61	71	1 117	7 116	1 376	783	571	179	321	206	1 533
	2024	11 650	87	112	90	25	51	100	57	72	1 064	7 101	1 356	753	591	189	314	208	1 534
	2025	11 529	87	113	97	15	48	85	70	74	1 039	7 050	1 315	752	593	191	312	203	1 536
	2026	11 508	89	119	106	23	33	93	64	78	1 036	7 005	1 318	745	608	190	337	190	1 543
	2027	11 399	88	120	110	23	30	88	69	74	1 031	6 897	1 331	722	623	193	341	187	1 537
	2028	11 274	87	118	112	25	37	74	56	87	1 019	6 765	1 363	703	629	198	343	166	1 531
	2029	11 146	87	116	113	26	39	68	58	79	1 025	6 646	1 372	698	612	208	342	164	1 518
	2030	11 029	86	115	111	27	42	58	59	84	1 015	6 529	1 401	684	589	230	339	159	1 503
	2031	10 919	84	114	110	27	44	56	55	72	1 021	6 443	1 419	650	581	244	335	155	1 475
	2032	10 902	84	114	111	28	45	67	44	74	1 017	6 370	1 482	645	553	266	337	157	1 464
	2033	11 039	85	117	116	28	49	76	38	80	1 035	6 388	1 556	654	531	285	346	163	1 470
	2034	11 063	83	116	117	29	50	82	36	78	1 047	6 361	1 615	633	515	301	345	168	1 448
	2035	11 158	85	119	123	31	51	88	46	67	1 047	6 371	1 688	622	520	300	357	186	1 442
121 Harju																			
	2019	7 473	41	63	70	12	31	43	24	43	906	4 365	939	523	279	134	186	98	936
	2020	7 516	49	52	72	19	27	47	27	41	889	4 402	942	505	310	133	192	102	948
	2021	7 463	47	56	63	18	26	49	30	38	858	4 417	899	511	318	134	184	105	962
	2022	7 399	49	61	51	18	32	47	25	36	808	4 434	873	495	335	134	180	104	965
	2023	7 328	50	61	45	19	31	48	29	37	781	4 413	851	466	365	132	175	107	963
	2024	7 280	50	64	49	10	32	49	27	40	736	4 418	847	452	366	140	172	108	958
	2025	7 202	50	64	56	7	23	47	33	35	721	4 390	815	453	368	140	177	103	961
	2026	7 113	49	64	57	13	11	53	27	39	714	4 322	795	454	373	141	184	92	968
	2027	7 028	49	64	58	13	15	44	29	37	709	4 252	803	434	379	142	184	87	956
	2028	6 946	49	63	59	14	21	32	27	42	695	4 172	827	411	384	150	185	80	945
	2029	6 864	48	63	59	14	21	27	33	37	695	4 086	847	417	362	155	184	81	935
	2030	6 788	48	62	58	14	23	21	32	39	691	4 020	856	406	344	172	183	76	923
	2031	6 719	47	62	58	14	23	26	24	37	688	3 973	869	371	348	178	181	73	897
	2032	6 656	47	61	58	14	24	33	13	42	683	3 904	894	361	338	186	180	69	885
	2033	6 605	46	61	57	14	24	34	7	42	682	3 834	932	353	316	204	178	65	872
	2034	6 553	45	59	57	14	23	36	11	33	683	3 768	968	344	305	206	175	70	855
	2035	6 504	44	58	57	14	23	37	18	22	684	3 714	995	326	308	205	172	77	839
122 Alppila																			
	2019	4 568	37	62	52	14	28	49	19	31	418	2 717	558	373	163	47	165	96	583
	2020	4 525	36	56	53	13	33	42	27	23	375	2 730	553	368	167	48	158	102	583
	2021	4 491	35	47	57	12	22	53	26	26	361	2 734	537	353	179	48	152	101	581
	2022	4 449	37	46	55	10	20	51	33	25	370	2 693	535	325	201	48	148	104	574
	2023	4 411	37	47	49	14	18	48	33	33	336	2 703	524	317	205	47	146	98	570
	2024	4 370	37	48	41	16	19	51	29	32	328	2 684	509	302	225	49	142	99	576
	2025	4 326	37	49	41	9	25	38	37	39	319	2 660	500	298	225	52	135	100	574
	2026	4 395	40	55	49	9	22	40	36	40	322	2 683	523	291	235	49	153	98	575
	2027	4 371	39	56	52	10	15	44	40	37	322	2 645	528	288	244	50	157	99	582
	2028	4 327	39	55	53	11	16	41	29	45	324	2 593	536	292	245	48	158	86	586
	2029	4 282	39	53	54	12	17	40	25	42	329	2 561	525	280	250	53	158	83	584
	2030	4 240	38	53	53	12	19	37	27	46	323	2 508	545	278	245	58	156	82	580
	2031	4 200	37	52	52	12	20	31	31	35	334	2 469	550	278	233	66	153	82	578
	2032	4 245	37	53	53	13	22	34	31	32	335	2 467	588	284	216	79	157	87	579
	2033	4 434	39	56	59	14	25	42	31	39	354	2 554	624	301	216	81	168	98	598
	2034	4 510	39	57	60	15	26	46	26	44	364	2 594	647	289	210	95	170	98	593
	2035	4 655	41	62	66	17	28	52	29	45	363	2 656	693	296	212	95	185	109	603

Helsingin väestö ikäryhmittäin ja osa-alueittain 31.12.2019 sekä ennuste 31.12.2020–2035																			
Alue	Vuosi	Yhteensä	0	1–2	3–5	6	7–8	9–12	13–15	16–18	19–24	25–49	50–64	65–74	75–84	85–	0–6	7–15	65–
303 Vallilan peruspiiri																			
	2019	**16 868**	196	304	425	131	251	410	198	203	1 657	8 725	2 392	1 215	531	230	**1 056**	**859**	**1 976**
	2020	**16 894**	197	302	418	132	273	406	238	198	1 638	8 635	2 413	1 224	594	225	**1 050**	**917**	**2 043**
	2021	**16 933**	190	328	383	134	257	456	261	213	1 576	8 624	2 424	1 229	631	228	**1 035**	**974**	**2 088**
	2022	**17 088**	195	326	388	123	259	477	281	234	1 684	8 534	2 442	1 232	685	229	**1 033**	**1 016**	**2 146**
	2023	**17 115**	193	323	388	126	250	482	295	274	1 653	8 474	2 440	1 233	750	233	**1 031**	**1 027**	**2 217**
	2024	**17 101**	191	325	410	100	242	507	304	295	1 577	8 426	2 436	1 254	785	249	**1 025**	**1 054**	**2 288**
	2025	**16 984**	186	317	406	124	218	480	342	314	1 572	8 206	2 469	1 269	828	254	**1 033**	**1 040**	**2 351**
	2026	**16 837**	179	308	397	125	215	472	345	326	1 593	7 945	2 542	1 263	859	268	**1 009**	**1 032**	**2 390**
	2027	**16 697**	173	297	391	119	240	438	367	334	1 612	7 685	2 601	1 259	910	270	**979**	**1 045**	**2 440**
	2028	**16 739**	169	289	384	121	238	431	356	377	1 645	7 530	2 685	1 289	944	281	**964**	**1 024**	**2 514**
	2029	**17 020**	171	292	385	122	239	438	351	386	1 711	7 494	2 790	1 375	972	295	**970**	**1 028**	**2 642**
	2030	**17 497**	173	300	391	124	245	442	349	416	1 827	7 539	2 946	1 423	992	329	**988**	**1 037**	**2 744**
	2031	**17 603**	166	295	385	122	245	470	318	404	1 883	7 446	3 031	1 480	1 002	354	**969**	**1 034**	**2 836**
	2032	**17 929**	170	294	393	123	247	476	324	400	1 910	7 519	3 162	1 508	1 015	388	**981**	**1 047**	**2 911**
	2033	**18 393**	174	299	402	125	248	482	329	399	1 994	7 599	3 324	1 555	1 033	430	**1 000**	**1 059**	**3 017**
	2034	**18 987**	176	310	407	128	254	496	364	379	2 014	7 738	3 576	1 608	1 080	457	**1 021**	**1 115**	**3 145**
	2035	**19 712**	191	330	430	135	263	506	373	389	2 015	8 056	3 765	1 645	1 125	487	**1 087**	**1 143**	**3 257**
211 Hermanninmäki																			
	2019	**6 019**	54	96	159	55	122	207	112	95	401	2 876	973	503	249	117	**364**	**441**	**869**
	2020	**6 025**	60	80	150	54	129	191	127	96	389	2 863	983	508	277	117	**345**	**448**	**901**
	2021	**6 010**	58	96	129	40	105	217	141	107	349	2 864	991	509	283	122	**322**	**463**	**914**
	2022	**5 975**	59	98	110	47	90	224	134	113	323	2 845	1 002	493	312	124	**314**	**448**	**929**
	2023	**5 945**	59	97	99	45	83	213	136	129	321	2 827	983	488	340	127	**300**	**432**	**955**
	2024	**5 909**	59	98	112	19	88	205	131	141	314	2 783	972	495	355	136	**289**	**424**	**986**
	2025	**5 867**	59	98	117	29	60	175	161	135	319	2 717	977	511	364	144	**303**	**396**	**1 019**
	2026	**5 819**	58	99	116	34	45	164	151	136	333	2 655	989	514	370	155	**307**	**360**	**1 039**
	2027	**5 773**	57	98	117	33	60	130	157	132	351	2 569	1 009	511	393	156	**305**	**347**	**1 060**
	2028	**5 727**	56	96	118	33	64	120	120	162	348	2 518	1 006	520	396	169	**303**	**304**	**1 086**
	2029	**5 675**	54	94	118	34	63	107	113	152	362	2 448	1 016	541	395	179	**299**	**283**	**1 115**
	2030	**5 692**	53	93	118	34	64	97	104	159	370	2 418	1 038	552	399	192	**299**	**266**	**1 143**
	2031	**5 657**	51	90	116	35	65	112	85	122	391	2 365	1 060	570	400	195	**292**	**262**	**1 165**
	2032	**5 611**	49	86	113	35	66	117	67	115	382	2 330	1 076	576	390	210	**283**	**251**	**1 175**
	2033	**5 571**	47	82	109	34	66	117	58	106	383	2 287	1 097	570	391	224	**272**	**241**	**1 186**
	2034	**5 531**	45	78	105	33	65	119	72	87	374	2 236	1 131	551	398	236	**261**	**256**	**1 185**
	2035	**5 489**	44	75	99	32	64	120	77	69	360	2 233	1 121	539	415	242	**249**	**260**	**1 197**
212 Hermanninranta																			
	2019	**0**	0	0	0	0	0	0	0	0	0	0	0	0	0	0	**0**	**0**	**0**
	2020	**0**	0	0	0	0	0	0	0	0	0	0	0	0	0	0	**0**	**0**	**0**
	2021	**0**	0	0	0	0	0	0	0	0	0	0	0	0	0	0	**0**	**0**	**0**
	2022	**0**	0	0	0	0	0	0	0	0	0	0	0	0	0	0	**0**	**0**	**0**
	2023	**0**	0	0	0	0	0	0	0	0	0	0	0	0	0	0	**0**	**0**	**0**
	2024	**0**	0	0	0	0	0	0	0	0	0	0	0	0	0	0	**0**	**0**	**0**
	2025	**0**	0	0	0	0	0	0	0	0	0	0	0	0	0	0	**0**	**0**	**0**
	2026	**0**	0	0	0	0	0	0	0	0	0	0	0	0	0	0	**0**	**0**	**0**
	2027	**0**	0	0	0	0	0	0	0	0	0	0	0	0	0	0	**0**	**0**	**0**
	2028	**185**	3	4	5	1	3	4	4	5	17	86	36	12	4	1	**13**	**11**	**18**
	2029	**619**	11	19	20	5	9	11	9	11	45	301	116	45	16	1	**55**	**29**	**62**
	2030	**1 177**	19	38	39	9	16	21	14	18	145	546	196	82	31	3	**106**	**51**	**116**
	2031	**1 412**	18	44	49	12	21	28	18	22	159	655	238	103	39	6	**124**	**67**	**148**
	2032	**1 681**	22	47	65	16	27	36	21	25	169	795	279	125	46	9	**150**	**84**	**180**
	2033	**2 163**	30	57	84	21	35	48	27	30	196	1 033	361	166	61	12	**193**	**111**	**239**
	2034	**2 687**	33	72	99	28	47	66	38	40	213	1 261	473	223	80	14	**232**	**150**	**317**
	2035	**3 156**	41	86	118	36	59	81	45	44	223	1 498	550	262	94	18	**282**	**186**	**374**

Helsingin väestö ikäryhmittäin ja osa-alueittain 31.12.2019 sekä ennuste 31.12.2020–2035																			
Alue	Vuosi	Yhteensä	0	1–2	3–5	6	7–8	9–12	13–15	16–18	19–24	25–49	50–64	65–74	75–84	85–	0–6	7–15	65–
213 Kyläsaari																			
	2019	**418**	1	0	0	0	0	0	0	0	311	100	4	2	0	0	**1**	**0**	**2**
	2020	**407**	3	1	0	0	0	0	0	0	280	118	4	2	0	0	**4**	**0**	**2**
	2021	**404**	3	4	0	0	0	0	0	0	254	137	5	2	0	0	**6**	**0**	**2**
	2022	**398**	3	6	1	0	0	0	0	0	237	145	5	2	0	0	**9**	**0**	**2**
	2023	**393**	3	6	4	0	-1	0	0	0	201	174	4	3	0	0	**12**	**-1**	**3**
	2024	**392**	3	6	7	0	0	0	0	0	175	196	4	3	0	0	**15**	**-1**	**3**
	2025	**391**	3	6	8	1	0	-1	0	0	168	199	4	3	0	0	**17**	**-1**	**3**
	2026	**389**	2	5	8	3	1	-1	0	0	167	196	4	2	1	0	**19**	**0**	**3**
	2027	**388**	2	5	8	3	3	-1	0	0	167	194	4	2	1	0	**18**	**3**	**3**
	2028	**386**	2	5	8	3	5	0	0	0	165	192	4	1	2	0	**18**	**5**	**3**
	2029	**385**	3	5	8	3	5	3	-1	0	164	190	4	1	2	0	**18**	**8**	**3**
	2030	**385**	3	5	7	2	5	6	-1	0	163	185	6	2	2	0	**18**	**10**	**4**
	2031	**387**	4	6	7	2	5	8	-1	0	162	182	6	3	2	0	**20**	**13**	**5**
	2032	**581**	10	15	17	4	8	13	3	2	169	280	39	16	5	0	**46**	**24**	**21**
	2033	**702**	10	21	23	5	9	15	6	2	227	311	47	19	7	0	**60**	**30**	**26**
	2034	**919**	12	26	32	8	13	21	13	8	240	399	97	38	13	0	**77**	**47**	**52**
	2035	**1 323**	20	39	52	13	21	29	19	14	264	591	169	68	23	1	**124**	**69**	**92**
220 Vallila																			
	2019	**10 431**	141	208	266	76	129	203	86	108	945	5 749	1 415	710	282	113	**691**	**418**	**1 105**
	2020	**10 462**	134	221	268	78	144	215	111	102	970	5 655	1 425	714	317	108	**701**	**470**	**1 139**
	2021	**10 519**	129	228	254	94	151	240	120	106	973	5 623	1 428	719	348	106	**706**	**511**	**1 172**
	2022	**10 715**	134	222	278	76	170	253	146	120	1 124	5 544	1 435	738	373	105	**709**	**568**	**1 215**
	2023	**10 776**	132	221	285	82	167	269	159	145	1 131	5 474	1 453	743	410	106	**719**	**596**	**1 259**
	2024	**10 800**	129	221	291	81	155	303	173	154	1 088	5 447	1 459	756	430	113	**722**	**631**	**1 299**
	2025	**10 726**	124	213	281	95	158	306	180	178	1 084	5 289	1 489	755	464	110	**713**	**644**	**1 329**
	2026	**10 629**	119	204	273	88	170	309	194	190	1 093	5 094	1 549	747	488	114	**683**	**672**	**1 349**
	2027	**10 536**	114	194	265	84	176	308	210	203	1 094	4 922	1 589	747	517	114	**657**	**695**	**1 377**
	2028	**10 441**	109	184	253	84	166	307	232	210	1 116	4 734	1 639	756	541	111	**630**	**705**	**1 408**
	2029	**10 341**	103	175	240	81	162	317	230	223	1 140	4 555	1 654	788	559	114	**598**	**709**	**1 462**
	2030	**10 243**	98	164	226	77	160	318	231	239	1 150	4 391	1 707	788	560	134	**565**	**709**	**1 481**
	2031	**10 147**	93	154	213	73	154	322	216	260	1 171	4 245	1 728	804	561	153	**533**	**691**	**1 519**
	2032	**10 057**	90	145	199	69	146	310	233	259	1 190	4 115	1 768	791	575	170	**502**	**688**	**1 535**
	2033	**9 956**	88	138	185	64	137	301	238	260	1 189	3 969	1 819	799	575	193	**475**	**676**	**1 567**
	2034	**9 850**	86	133	172	60	129	291	242	245	1 187	3 841	1 875	795	588	207	**451**	**661**	**1 590**
	2035	**9 744**	86	130	161	55	120	276	232	262	1 168	3 734	1 925	775	592	227	**432**	**629**	**1 594**
304 Pasilan peruspiiri																			
	2019	**9 537**	73	187	245	72	125	230	148	178	792	4 155	1 480	1 135	520	197	**577**	**503**	**1 852**
	2020	**9 844**	97	166	250	79	131	250	154	171	782	4 411	1 473	1 102	585	195	**591**	**535**	**1 882**
	2021	**10 347**	103	170	260	83	147	251	168	182	817	4 724	1 519	1 087	637	199	**616**	**565**	**1 923**
	2022	**10 677**	110	199	249	75	157	258	183	178	833	4 921	1 552	1 049	714	200	**632**	**598**	**1 964**
	2023	**11 047**	116	212	256	85	150	274	196	182	996	5 068	1 536	1 001	766	208	**668**	**621**	**1 976**
	2024	**11 601**	123	228	267	90	156	296	201	200	1 037	5 356	1 621	1 002	807	216	**708**	**653**	**2 026**
	2025	**12 502**	135	252	316	71	178	320	213	231	1 098	5 824	1 762	1 036	853	214	**773**	**711**	**2 102**
	2026	**13 028**	138	266	337	95	160	334	226	247	1 180	6 061	1 817	1 061	880	225	**836**	**720**	**2 166**
	2027	**13 466**	139	273	360	101	162	348	243	250	1 201	6 263	1 899	1 089	911	229	**873**	**753**	**2 229**
	2028	**14 063**	144	279	385	110	194	339	268	258	1 203	6 547	2 041	1 114	937	243	**918**	**801**	**2 294**
	2029	**14 282**	140	276	393	115	205	355	272	272	1 201	6 605	2 115	1 138	942	254	**924**	**832**	**2 333**
	2030	**15 417**	160	306	429	129	229	379	290	304	1 344	7 089	2 314	1 211	938	296	**1 023**	**899**	**2 445**
	2031	**15 936**	156	315	437	136	244	396	300	324	1 384	7 271	2 439	1 270	937	328	**1 043**	**940**	**2 535**
	2032	**17 047**	169	335	462	142	266	451	302	340	1 546	7 662	2 705	1 360	934	375	**1 107**	**1 020**	**2 669**
	2033	**17 840**	173	347	488	149	281	487	312	351	1 584	7 979	2 931	1 411	932	415	**1 157**	**1 080**	**2 758**
	2034	**18 556**	178	357	505	154	291	524	321	362	1 605	8 248	3 145	1 480	946	438	**1 195**	**1 136**	**2 864**
	2035	**19 233**	180	361	521	159	302	558	365	364	1 618	8 472	3 380	1 536	968	449	**1 220**	**1 226**	**2 953**

Helsingin väestö ikäryhmittäin ja osa-alueittain 31.12.2019 sekä ennuste 31.12.2020–2035																			
Alue	Vuosi	Yhteensä	0	1–2	3–5	6	7–8	9–12	13–15	16–18	19–24	25–49	50–64	65–74	75–84	85–	0–6	7–15	65–
171 Länsi-Pasila																			
	2019	5 574	40	110	146	40	66	120	94	102	418	2 377	936	723	294	108	336	280	1 125
	2020	5 536	49	91	143	43	71	126	90	93	403	2 402	891	689	339	106	326	287	1 134
	2021	5 503	48	79	138	48	78	120	87	102	391	2 423	853	652	370	115	313	284	1 136
	2022	5 462	51	87	122	38	85	123	87	101	379	2 429	824	602	415	121	297	295	1 138
	2023	5 426	52	89	112	41	80	130	93	97	377	2 437	782	562	446	128	293	303	1 136
	2024	5 387	53	93	100	43	73	143	86	94	383	2 447	747	529	463	133	288	302	1 125
	2025	5 453	55	98	114	23	79	146	86	95	374	2 524	739	510	479	129	291	312	1 119
	2026	5 644	58	105	124	34	64	151	93	104	381	2 639	749	513	495	133	322	308	1 141
	2027	5 793	60	112	136	35	56	155	103	99	392	2 728	755	512	517	134	342	314	1 163
	2028	5 958	60	115	146	40	69	137	119	104	394	2 818	778	509	527	142	361	325	1 179
	2029	5 920	58	111	150	42	72	132	118	108	391	2 803	765	498	528	145	361	322	1 171
	2030	6 331	67	126	172	48	85	133	121	121	396	3 044	828	508	508	174	414	339	1 190
	2031	6 512	65	129	179	53	92	133	119	135	408	3 143	857	509	488	202	426	344	1 199
	2032	6 698	65	130	182	55	100	153	107	135	491	3 175	911	501	456	237	433	359	1 194
	2033	6 828	65	127	184	57	106	166	102	135	499	3 243	958	490	435	262	434	374	1 186
	2034	6 813	62	122	179	56	108	179	94	130	504	3 227	987	474	416	274	419	382	1 164
	2035	6 761	61	116	171	55	108	189	109	116	501	3 200	1 007	453	400	277	403	405	1 129
172 Pohjois-Pasila																			
	2019	0	0	0	0	0	0	0	0	0	0	0	0	0	0	0	0	0	0
	2020	0	0	0	0	0	0	0	0	0	0	0	0	0	0	0	0	0	0
	2021	0	0	0	0	0	0	0	0	0	0	0	0	0	0	0	0	0	0
	2022	0	0	0	0	0	0	0	0	0	0	0	0	0	0	0	0	0	0
	2023	0	0	0	0	0	0	0	0	0	0	0	0	0	0	0	0	0	0
	2024	0	0	0	0	0	0	0	0	0	0	0	0	0	0	0	0	0	0
	2025	0	0	0	0	0	0	0	0	0	0	0	0	0	0	0	0	0	0
	2026	0	0	0	0	0	0	0	0	0	0	0	0	0	0	0	0	0	0
	2027	0	0	0	0	0	0	0	0	0	0	0	0	0	0	0	0	0	0
	2028	0	0	0	0	0	0	0	0	0	0	0	0	0	0	0	0	0	0
	2029	72	1	2	2	1	1	2	2	2	4	29	18	6	2	0	5	5	8
	2030	478	7	13	14	4	6	9	8	11	99	182	80	34	12	0	38	23	45
	2031	746	10	22	21	5	9	13	11	15	133	296	127	59	23	1	59	34	82
	2032	1 436	20	42	42	11	19	28	22	31	200	597	257	121	45	2	115	69	167
	2033	2 012	27	59	66	16	29	41	30	40	238	854	369	174	65	4	168	100	243
	2034	2 577	34	74	91	22	38	56	36	49	285	1 110	464	226	84	7	221	131	317
	2035	3 359	42	90	120	30	52	80	51	65	348	1 443	616	299	112	11	283	183	422
173 Itä-Pasila																			
	2019	3 879	32	76	98	32	59	108	53	76	362	1 732	529	409	224	89	238	220	722
	2020	3 847	39	64	97	32	56	116	59	71	330	1 761	510	388	236	87	233	232	710
	2021	3 823	38	63	97	29	57	114	71	67	329	1 764	503	370	242	80	227	241	692
	2022	3 791	39	69	89	28	54	111	80	59	332	1 762	493	344	259	73	224	245	676
	2023	3 805	39	70	86	32	50	114	84	66	326	1 779	498	316	274	72	226	248	663
	2024	3 958	41	74	88	30	55	111	87	79	346	1 856	527	305	285	74	233	253	663
	2025	4 203	43	81	102	24	59	114	88	93	387	1 995	554	298	294	72	250	260	664
	2026	4 364	43	85	109	32	50	116	91	98	457	2 055	567	292	291	77	269	257	660
	2027	4 539	44	87	117	33	52	118	92	102	480	2 138	613	296	289	77	281	262	662
	2028	4 669	43	86	123	35	62	115	95	103	478	2 200	674	286	288	81	287	272	654
	2029	4 630	42	80	120	37	63	116	91	105	475	2 174	688	279	273	86	279	270	638
	2030	4 585	41	76	114	37	64	113	91	102	473	2 139	700	280	260	94	269	268	634
	2031	4 543	41	74	107	36	66	113	91	100	468	2 097	716	289	250	95	258	270	634
	2032	4 505	40	73	101	34	65	122	85	96	466	2 056	739	291	236	101	248	272	627
	2033	4 474	39	72	97	32	62	124	81	97	461	2 026	773	282	216	110	241	268	608
	2034	4 443	39	71	95	30	59	125	81	97	454	1 982	807	284	205	114	235	265	603
	2035	4 413	38	70	94	29	55	124	89	90	452	1 933	854	276	196	113	231	268	585

Helsingin väestö ikäryhmittäin ja osa-alueittain 31.12.2019 sekä ennuste 31.12.2020–2035																			
Alue	Vuosi	Yhteensä	0	1–2	3–5	6	7–8	9–12	13–15	16–18	19–24	25–49	50–64	65–74	75–84	85–	0–6	7–15	65–
174 Keski-Pasila																			
	2019	84	..	..	..	..	..	..	..	..	..	..	..	..	..	..	..	..	..
	2020	461	9	11	9	4	4	8	4	6	48	248	73	26	10	2	32	16	38
	2021	1 021	17	28	25	6	12	17	10	13	98	536	163	66	26	4	76	40	96
	2022	1 424	21	43	38	9	17	25	16	19	122	731	235	103	41	5	111	58	150
	2023	1 817	25	53	58	12	20	31	19	19	293	852	257	123	46	8	149	70	177
	2024	2 257	29	61	78	18	28	43	28	28	307	1 053	347	169	59	10	186	99	238
	2025	2 847	36	73	100	24	40	60	40	43	338	1 306	469	228	80	12	233	139	319
	2026	3 020	36	76	104	29	45	67	42	45	342	1 367	501	256	93	15	246	155	364
	2027	3 135	35	75	107	32	53	75	49	49	329	1 396	530	281	105	18	250	178	404
	2028	3 436	41	79	115	34	63	87	54	51	331	1 529	589	319	122	20	269	204	461
	2029	3 661	40	83	121	36	69	104	61	57	331	1 599	644	354	139	23	280	235	516
	2030	4 023	44	91	128	40	74	125	70	70	376	1 725	705	389	159	27	303	269	575
	2031	4 134	40	89	131	41	77	137	78	73	374	1 735	739	413	176	31	300	292	620
	2032	4 408	43	89	136	43	82	149	89	77	388	1 834	798	448	198	35	311	320	680
	2033	4 527	42	89	140	43	84	156	99	79	386	1 856	831	466	217	39	314	339	721
	2034	4 721	43	90	140	47	86	163	110	86	361	1 929	887	496	241	43	320	358	780
	2035	4 699	39	85	135	45	88	166	116	93	316	1 896	903	509	260	48	304	370	817
305 Vanhankaupungin peruspiiri																			
	2019	25 159	252	512	864	321	570	998	610	590	2 079	10 438	3 958	2 343	1 126	498	1 949	2 178	3 967
	2020	25 134	270	471	825	288	592	1 063	610	632	1 989	10 532	3 855	2 315	1 219	475	1 853	2 264	4 009
	2021	25 247	261	504	740	282	607	1 093	647	634	1 959	10 654	3 819	2 284	1 291	471	1 786	2 347	4 047
	2022	25 643	277	523	702	260	571	1 152	687	645	1 942	10 953	3 809	2 275	1 381	467	1 762	2 410	4 123
	2023	26 072	280	536	693	257	548	1 151	761	654	1 921	11 245	3 846	2 241	1 473	466	1 766	2 460	4 179
	2024	26 395	281	549	724	205	521	1 141	813	689	1 920	11 417	3 867	2 255	1 540	472	1 759	2 476	4 267
	2025	26 762	284	552	752	222	465	1 133	825	729	1 967	11 554	3 926	2 287	1 588	477	1 811	2 423	4 353
	2026	27 091	285	557	763	243	432	1 074	851	799	2 021	11 641	3 991	2 287	1 639	508	1 848	2 357	4 434
	2027	27 155	281	551	773	237	466	989	844	847	2 040	11 635	3 974	2 306	1 703	508	1 841	2 300	4 517
	2028	27 943	289	560	786	250	485	932	860	863	2 177	11 873	4 088	2 430	1 801	550	1 885	2 277	4 780
	2029	28 219	282	562	788	252	492	916	808	892	2 234	11 942	4 180	2 427	1 850	593	1 885	2 216	4 869
	2030	28 511	283	557	788	254	506	899	780	890	2 310	12 013	4 292	2 419	1 866	654	1 882	2 185	4 939
	2031	28 697	280	551	787	254	508	942	704	904	2 339	12 032	4 405	2 403	1 878	708	1 872	2 154	4 989
	2032	29 192	285	561	797	256	515	977	671	858	2 425	12 220	4 539	2 433	1 893	762	1 899	2 164	5 087
	2033	29 849	291	569	805	261	521	996	664	838	2 528	12 410	4 764	2 494	1 887	823	1 925	2 181	5 204
	2034	30 348	292	576	806	262	523	1 014	697	763	2 661	12 550	4 947	2 460	1 925	873	1 936	2 234	5 258
	2035	30 881	298	587	821	262	529	1 024	726	725	2 656	12 794	5 175	2 406	1 974	904	1 968	2 279	5 285
231 Toukola																			
	2019	1 494	11	24	39	17	33	52	31	28	69	638	276	162	88	26	91	116	276
	2020	1 483	13	21	38	12	29	63	29	30	69	642	260	161	92	25	84	121	278
	2021	1 473	12	22	37	9	27	57	35	28	74	638	250	166	90	28	81	120	284
	2022	1 461	12	23	32	13	19	59	36	30	70	647	237	156	98	27	81	115	281
	2023	1 449	12	23	31	11	20	57	40	29	74	653	218	153	98	30	77	118	281
	2024	1 436	12	24	32	9	22	45	42	35	73	646	219	145	107	27	76	109	279
	2025	1 422	12	24	33	8	18	45	41	35	72	637	224	142	105	28	77	103	275
	2026	1 408	12	23	33	10	15	39	43	40	71	636	215	144	99	29	78	97	271
	2027	1 393	11	23	33	9	16	35	35	41	74	643	199	136	108	30	77	86	273
	2028	1 378	11	22	33	10	18	35	30	40	77	647	183	138	103	32	76	82	273
	2029	1 363	11	21	32	10	18	31	26	43	79	647	171	139	100	36	74	75	275
	2030	1 348	10	21	32	10	18	30	25	34	85	642	168	136	99	38	72	73	273
	2031	1 333	10	20	31	9	18	31	25	30	84	632	183	118	104	38	70	74	259
	2032	1 320	10	20	30	9	18	33	20	26	90	628	179	119	96	42	69	71	257
	2033	1 309	10	19	29	9	17	33	19	25	84	628	181	118	93	44	67	69	255
	2034	1 298	10	19	28	9	17	33	20	25	79	611	194	117	88	47	66	70	252
	2035	1 287	10	19	28	8	16	33	22	20	78	619	195	107	87	45	65	71	239

Helsingin väestö ikäryhmittäin ja osa-alueittain 31.12.2019 sekä ennuste 31.12.2020–2035																			
Alue	Vuosi	Yhteensä	0	1–2	3–5	6	7–8	9–12	13–15	16–18	19–24	25–49	50–64	65–74	75–84	85–	0–6	7–15	65–
232 Arabianranta																			
	2019	**7 371**	76	168	312	108	206	345	191	169	655	3 195	1 036	631	234	45	**664**	**742**	**910**
	2020	**7 374**	86	143	300	93	199	380	194	188	630	3 168	1 023	639	281	49	**622**	**774**	**969**
	2021	**7 383**	82	155	242	113	201	395	209	184	627	3 136	1 017	641	325	56	**591**	**805**	**1 022**
	2022	**7 463**	84	162	213	89	207	414	225	191	599	3 169	1 035	645	363	67	**548**	**846**	**1 075**
	2023	**7 481**	82	160	199	82	203	396	257	195	592	3 141	1 062	634	407	71	**523**	**857**	**1 111**
	2024	**7 633**	82	162	210	57	174	398	297	212	589	3 187	1 092	639	448	85	**512**	**869**	**1 172**
	2025	**7 699**	80	161	220	61	143	397	300	227	593	3 138	1 135	670	479	97	**521**	**840**	**1 245**
	2026	**7 688**	76	157	216	70	120	373	296	258	607	3 044	1 178	661	518	112	**519**	**789**	**1 292**
	2027	**7 726**	75	151	217	67	133	338	277	296	613	2 979	1 230	686	542	123	**511**	**747**	**1 351**
	2028	**7 880**	73	146	212	69	139	286	299	299	623	2 902	1 267	792	621	153	**500**	**724**	**1 566**
	2029	**7 969**	73	144	207	68	138	268	282	298	662	2 892	1 311	788	667	172	**492**	**688**	**1 627**
	2030	**8 034**	70	142	202	68	141	255	274	280	704	2 862	1 357	786	688	205	**482**	**670**	**1 679**
	2031	**7 997**	68	137	195	65	138	265	219	302	713	2 805	1 363	785	703	239	**465**	**623**	**1 726**
	2032	**7 960**	66	132	189	62	134	273	191	284	734	2 754	1 374	790	711	266	**449**	**598**	**1 767**
	2033	**7 931**	65	128	183	61	129	269	178	274	747	2 666	1 408	820	710	294	**436**	**576**	**1 824**
	2034	**7 895**	64	125	176	58	124	266	187	220	769	2 627	1 435	797	718	328	**423**	**578**	**1 842**
	2035	**7 856**	63	123	170	57	121	258	195	191	751	2 592	1 481	754	747	354	**412**	**574**	**1 856**
240 Kumpula																			
	2019	**4 372**	36	80	110	54	68	130	90	103	708	1 906	639	323	106	19	**280**	**288**	**448**
	2020	**4 335**	42	64	113	37	78	125	96	104	645	1 930	630	328	117	28	**255**	**298**	**473**
	2021	**4 313**	41	68	110	28	81	118	98	100	582	1 989	607	337	126	30	**246**	**296**	**493**
	2022	**4 279**	42	72	95	37	55	133	89	99	544	1 997	586	354	139	34	**247**	**278**	**527**
	2023	**4 250**	43	73	85	39	56	127	84	105	487	2 032	576	351	156	37	**240**	**266**	**543**
	2024	**4 222**	43	75	88	25	67	112	86	107	468	2 006	589	352	163	41	**232**	**265**	**556**
	2025	**4 191**	44	76	95	24	55	115	83	98	459	1 992	578	353	175	46	**238**	**253**	**574**
	2026	**4 259**	46	78	98	30	41	102	94	94	478	2 012	592	350	192	52	**252**	**237**	**593**
	2027	**4 234**	45	80	101	29	45	92	87	97	473	1 989	577	359	206	54	**256**	**224**	**620**
	2028	**4 729**	55	96	119	34	55	95	86	98	562	2 193	672	376	229	58	**305**	**237**	**663**
	2029	**4 926**	53	104	129	37	61	94	75	113	571	2 247	730	394	255	63	**324**	**229**	**712**
	2030	**5 265**	59	109	142	40	68	91	82	112	607	2 385	804	416	272	77	**351**	**241**	**765**
	2031	**5 596**	61	117	155	45	75	106	86	114	615	2 514	886	445	294	85	**378**	**267**	**824**
	2032	**5 866**	63	124	167	49	83	122	79	102	622	2 632	952	456	320	95	**404**	**284**	**871**
	2033	**6 170**	65	125	177	53	91	135	75	111	640	2 759	1 015	483	329	111	**421**	**302**	**922**
	2034	**6 646**	71	134	187	58	100	150	85	114	746	2 927	1 091	513	352	119	**450**	**335**	**983**
	2035	**6 998**	73	144	198	60	109	165	97	105	749	3 090	1 164	543	370	131	**476**	**370**	**1 044**
250 Käpylä																			
	2019	**7 788**	88	160	279	105	166	308	179	163	302	3 125	1 364	774	456	319	**632**	**653**	**1 549**
	2020	**7 752**	89	154	253	102	198	306	184	171	307	3 157	1 311	748	476	295	**597**	**689**	**1 519**
	2021	**7 718**	86	165	225	88	208	320	188	181	318	3 183	1 277	706	497	276	**564**	**717**	**1 478**
	2022	**7 678**	88	163	217	77	191	339	208	180	317	3 233	1 203	685	512	264	**545**	**738**	**1 461**
	2023	**7 685**	89	163	213	77	166	354	223	186	329	3 287	1 164	658	518	258	**542**	**743**	**1 435**
	2024	**7 657**	88	166	223	60	156	370	217	189	339	3 324	1 111	634	531	250	**537**	**742**	**1 415**
	2025	**7 616**	89	165	224	71	139	355	223	209	349	3 338	1 078	605	527	244	**548**	**717**	**1 376**
	2026	**7 572**	88	165	223	72	133	328	240	223	360	3 347	1 035	585	521	253	**548**	**700**	**1 359**
	2027	**7 534**	87	164	225	70	145	286	270	217	370	3 359	1 000	563	531	245	**547**	**701**	**1 339**
	2028	**7 497**	86	164	226	72	144	270	266	224	384	3 368	977	545	521	252	**548**	**680**	**1 317**
	2029	**7 456**	85	162	225	72	144	265	239	240	400	3 382	960	514	505	261	**545**	**648**	**1 281**
	2030	**7 422**	84	160	225	72	146	259	214	270	395	3 410	940	489	489	268	**541**	**619**	**1 246**
	2031	**7 391**	84	158	223	72	146	271	188	266	418	3 401	953	470	463	278	**538**	**605**	**1 210**
	2032	**7 727**	90	169	235	76	152	280	188	248	471	3 579	1 016	478	459	285	**569**	**621**	**1 222**
	2033	**8 171**	96	183	246	79	159	290	190	234	551	3 782	1 118	497	456	290	**604**	**639**	**1 243**
	2034	**8 290**	95	187	251	79	161	297	201	208	563	3 850	1 171	480	449	297	**612**	**660**	**1 226**
	2035	**8 569**	100	192	266	83	166	306	207	206	576	3 997	1 266	471	440	294	**640**	**679**	**1 206**

Helsingin väestö ikäryhmittäin ja osa-alueittain 31.12.2019 sekä ennuste 31.12.2020–2035																			
Alue	Vuosi	Yhteensä	0	1–2	3–5	6	7–8	9–12	13–15	16–18	19–24	25–49	50–64	65–74	75–84	85–	0–6	7–15	65–
260 Koskela																			
	2019	3 328	33	56	96	26	71	124	84	101	293	1 171	552	404	233	84	211	279	721
	2020	3 384	30	73	87	36	62	148	71	109	283	1 237	542	391	242	74	226	280	706
	2021	3 553	30	75	96	32	70	157	86	108	305	1 309	581	391	238	75	233	312	704
	2022	3 957	40	82	114	37	79	160	96	107	356	1 518	657	390	252	71	272	335	713
	2023	4 402	44	97	139	33	83	172	124	102	374	1 755	735	404	273	66	313	380	743
	2024	4 644	45	103	144	45	81	171	137	114	376	1 889	764	443	268	64	337	389	774
	2025	4 868	47	102	147	50	86	180	139	121	393	2 023	791	455	274	59	347	405	789
	2026	5 154	50	109	158	50	105	187	136	145	396	2 165	840	478	280	56	366	428	814
	2027	5 261	50	108	161	50	107	191	138	156	405	2 233	837	490	287	50	368	436	826
	2028	5 455	51	108	161	54	105	205	143	159	426	2 337	852	510	294	49	375	453	854
	2029	5 505	49	108	158	54	109	212	154	153	421	2 354	872	520	286	56	368	474	862
	2030	5 448	47	102	154	52	111	222	145	152	420	2 308	875	518	281	60	355	478	860
	2031	5 388	46	97	150	50	107	225	150	154	410	2 279	867	514	279	61	342	483	854
	2032	5 333	44	94	144	49	104	224	157	162	409	2 231	867	515	270	65	330	484	849
	2033	5 284	43	91	138	48	101	223	169	152	410	2 187	885	502	264	73	319	492	839
	2034	5 236	42	89	132	46	99	221	169	158	407	2 145	898	483	281	68	308	489	832
	2035	5 189	41	86	128	43	96	215	168	164	407	2 103	917	468	287	65	298	480	820
270 Vanhakaupunki																			
	2019	806	8	24	28	11	26	39	35	26	52	403	91	49	9	5	71	100	63
	2020	806	11	16	35	8	26	41	35	29	55	397	89	47	11	6	70	102	64
	2021	807	10	19	31	12	19	47	31	33	54	398	88	44	16	5	72	97	65
	2022	806	10	21	30	7	20	46	32	38	55	389	91	44	17	5	69	98	66
	2023	805	10	20	26	15	20	45	33	38	66	378	91	40	21	4	70	97	65
	2024	803	10	19	27	8	22	46	35	34	76	364	92	42	24	4	64	103	70
	2025	966	13	24	34	9	25	41	39	39	102	426	121	62	28	4	79	105	94
	2026	1 011	13	26	34	12	18	46	41	39	108	436	131	70	30	5	85	106	105
	2027	1 007	12	25	35	11	21	46	38	40	105	433	131	72	30	5	84	106	108
	2028	1 003	12	24	36	11	23	42	36	43	106	426	136	69	33	5	83	102	107
	2029	999	12	23	36	11	23	46	33	44	103	421	136	71	37	4	82	101	112
	2030	995	12	23	35	12	23	41	40	41	98	407	148	74	36	6	81	104	116
	2031	990	11	23	33	12	23	43	36	38	99	402	153	72	36	9	79	103	116
	2032	987	11	22	33	11	24	46	36	35	99	397	152	75	36	10	78	106	121
	2033	985	11	22	32	11	23	45	33	42	97	388	158	74	35	12	77	102	121
	2034	983	12	22	32	11	22	46	35	39	97	389	157	70	37	14	77	103	122
	2035	982	12	22	32	11	22	46	37	39	95	392	153	63	44	14	76	105	121
4 POHJOINEN SUURPIIRI																			
	2019	43 340	389	868	1 542	577	1 116	2 184	1 556	1 391	2 306	14 280	8 465	4 877	2 577	1 212	3 376	4 856	8 666
	2020	43 563	405	849	1 551	517	1 153	2 255	1 566	1 473	2 140	14 573	8 347	4 782	2 745	1 207	3 322	4 975	8 733
	2021	43 989	396	875	1 495	553	1 123	2 301	1 619	1 529	2 141	14 812	8 302	4 705	2 925	1 213	3 318	5 043	8 844
	2022	44 724	414	888	1 444	565	1 104	2 369	1 672	1 589	2 146	15 225	8 384	4 624	3 082	1 217	3 312	5 145	8 923
	2023	45 812	437	919	1 469	535	1 163	2 355	1 765	1 617	2 250	15 791	8 467	4 574	3 240	1 228	3 361	5 283	9 043
	2024	46 983	444	974	1 514	515	1 152	2 396	1 821	1 689	2 380	16 341	8 570	4 539	3 393	1 255	3 447	5 369	9 186
	2025	47 560	440	983	1 551	527	1 091	2 422	1 856	1 734	2 489	16 560	8 596	4 544	3 500	1 267	3 502	5 369	9 311
	2026	48 493	443	983	1 588	550	1 082	2 389	1 892	1 823	2 610	16 915	8 772	4 539	3 574	1 330	3 564	5 364	9 444
	2027	49 195	446	984	1 633	544	1 118	2 384	1 877	1 862	2 701	17 194	8 860	4 552	3 733	1 306	3 607	5 379	9 591
	2028	49 510	442	977	1 636	569	1 129	2 347	1 886	1 892	2 731	17 336	8 863	4 600	3 747	1 356	3 624	5 361	9 703
	2029	50 066	449	980	1 635	584	1 149	2 324	1 885	1 925	2 811	17 535	8 963	4 668	3 748	1 411	3 647	5 358	9 828
	2030	49 994	433	960	1 607	576	1 181	2 311	1 895	1 900	2 828	17 442	8 978	4 661	3 680	1 541	3 576	5 387	9 882
	2031	50 097	427	941	1 584	567	1 181	2 351	1 839	1 903	2 982	17 394	9 063	4 580	3 607	1 676	3 519	5 372	9 864
	2032	49 979	417	917	1 555	558	1 164	2 388	1 783	1 889	3 046	17 255	9 113	4 602	3 512	1 780	3 447	5 335	9 895
	2033	49 834	408	898	1 522	549	1 146	2 398	1 780	1 898	3 029	17 083	9 187	4 620	3 434	1 882	3 377	5 324	9 935
	2034	49 751	403	879	1 490	539	1 129	2 412	1 795	1 842	3 064	16 954	9 361	4 522	3 370	1 990	3 312	5 335	9 882
	2035	50 023	405	876	1 465	533	1 115	2 401	1 829	1 795	3 123	17 027	9 622	4 391	3 385	2 056	3 279	5 345	9 832

Helsingin väestö ikäryhmittäin ja osa-alueittain 31.12.2019 sekä ennuste 31.12.2020–2035																			
Alue	Vuosi	Yhteensä	0	1–2	3–5	6	7–8	9–12	13–15	16–18	19–24	25–49	50–64	65–74	75–84	85–	0–6	7–15	65–
401 Maunulan peruspiiri																			
	2019	**9 034**	74	173	270	104	200	354	251	209	513	3 117	1 733	1 106	597	333	**621**	**805**	**2 036**
	2020	**9 278**	87	162	295	88	208	383	257	248	478	3 275	1 741	1 105	640	310	**632**	**849**	**2 055**
	2021	**9 718**	89	182	289	101	204	411	274	264	502	3 482	1 756	1 182	678	304	**662**	**890**	**2 164**
	2022	**10 257**	97	201	296	98	204	444	299	298	534	3 737	1 839	1 200	713	298	**692**	**946**	**2 211**
	2023	**11 147**	116	230	323	119	223	463	322	317	610	4 171	1 949	1 249	762	292	**789**	**1 008**	**2 304**
	2024	**11 631**	113	247	347	104	236	472	356	335	633	4 401	2 026	1 271	805	286	**811**	**1 064**	**2 361**
	2025	**11 959**	115	248	368	109	234	476	371	351	669	4 534	2 071	1 274	849	289	**841**	**1 081**	**2 412**
	2026	**12 996**	129	266	404	128	233	500	403	377	760	4 976	2 283	1 353	889	296	**927**	**1 136**	**2 538**
	2027	**13 632**	134	284	428	133	258	515	396	411	797	5 266	2 377	1 404	939	289	**979**	**1 169**	**2 632**
	2028	**13 878**	133	284	437	141	272	516	403	421	810	5 364	2 399	1 426	979	292	**995**	**1 191**	**2 697**
	2029	**14 403**	145	295	454	152	287	542	402	445	837	5 571	2 499	1 452	1 028	293	**1 046**	**1 232**	**2 772**
	2030	**14 387**	134	289	451	146	299	542	423	427	841	5 525	2 520	1 438	1 034	318	**1 020**	**1 264**	**2 790**
	2031	**14 262**	129	274	438	147	297	565	412	426	824	5 453	2 503	1 393	1 067	335	**988**	**1 274**	**2 794**
	2032	**14 145**	125	257	426	145	292	586	412	413	812	5 356	2 497	1 406	1 060	358	**953**	**1 291**	**2 823**
	2033	**14 043**	120	249	408	141	292	591	410	432	798	5 258	2 518	1 379	1 066	380	**918**	**1 293**	**2 825**
	2034	**14 019**	118	244	392	137	287	599	427	424	804	5 185	2 582	1 354	1 066	401	**891**	**1 313**	**2 821**
	2035	**14 139**	117	242	379	136	281	601	449	429	820	5 177	2 660	1 349	1 064	433	**875**	**1 332**	**2 847**
281 Pirkkola																			
	2019	**474**	1	5	9	9	10	27	24	16	19	107	115	85	39	8	**24**	**61**	**132**
	2020	**472**	2	5	10	3	17	23	22	18	19	103	112	89	42	7	**19**	**62**	**138**
	2021	**470**	2	4	8	6	12	26	20	22	17	101	105	94	45	7	**21**	**58**	**147**
	2022	**468**	2	6	9	3	9	29	19	25	16	93	108	91	48	9	**19**	**58**	**149**
	2023	**530**	3	8	11	4	10	25	24	24	21	126	113	98	51	12	**26**	**59**	**161**
	2024	**567**	4	9	12	5	9	30	20	23	29	138	121	100	55	13	**31**	**59**	**167**
	2025	**572**	4	9	14	4	10	25	23	22	30	142	118	93	63	14	**31**	**58**	**170**
	2026	**567**	4	9	15	5	10	20	23	25	29	140	112	94	62	19	**32**	**54**	**175**
	2027	**562**	3	8	15	5	10	22	24	21	29	136	110	92	61	24	**32**	**57**	**177**
	2028	**557**	3	8	15	6	11	20	23	24	30	128	112	90	64	24	**32**	**54**	**178**
	2029	**551**	3	8	14	6	12	21	17	24	30	127	111	82	73	24	**31**	**50**	**179**
	2030	**546**	3	7	14	5	12	22	18	25	24	124	113	76	76	26	**29**	**52**	**178**
	2031	**540**	3	7	13	5	12	23	17	23	25	124	113	65	82	28	**28**	**52**	**175**
	2032	**535**	3	7	13	5	11	24	17	18	29	122	111	63	80	31	**27**	**53**	**174**
	2033	**530**	2	7	12	5	11	25	18	19	26	120	111	58	82	33	**26**	**54**	**173**
	2034	**524**	2	6	12	5	11	25	18	18	27	113	118	54	81	35	**25**	**54**	**170**
	2035	**518**	2	6	11	5	11	24	19	18	23	114	115	54	74	42	**24**	**54**	**170**
282 Maunula																			
	2019	**7 500**	66	150	235	85	169	279	180	152	428	2 682	1 366	903	511	294	**536**	**628**	**1 708**
	2020	**7 570**	74	135	245	80	165	309	194	179	378	2 755	1 350	888	547	271	**534**	**669**	**1 706**
	2021	**7 611**	72	142	237	75	167	326	204	185	365	2 785	1 290	927	570	263	**526**	**698**	**1 760**
	2022	**7 565**	73	145	223	79	155	340	219	192	354	2 790	1 251	906	583	254	**520**	**715**	**1 743**
	2023	**7 554**	73	144	211	84	155	349	221	203	360	2 802	1 220	888	600	243	**513**	**724**	**1 732**
	2024	**7 649**	73	149	219	67	166	334	256	216	359	2 873	1 206	876	619	237	**508**	**756**	**1 731**
	2025	**7 730**	74	150	227	68	155	337	264	235	381	2 895	1 213	863	631	237	**519**	**757**	**1 731**
	2026	**7 811**	74	151	229	76	139	337	280	238	424	2 910	1 234	842	641	237	**529**	**756**	**1 720**
	2027	**7 941**	75	154	238	75	149	328	268	271	441	2 981	1 238	835	667	221	**542**	**745**	**1 723**
	2028	**7 905**	72	151	237	78	153	321	265	276	454	2 971	1 219	808	680	220	**537**	**740**	**1 709**
	2029	**7 837**	69	145	233	78	153	316	257	289	458	2 930	1 218	785	689	216	**525**	**726**	**1 690**
	2030	**7 772**	67	139	228	77	155	303	262	275	487	2 887	1 229	754	675	234	**510**	**721**	**1 663**
	2031	**7 709**	64	134	221	76	155	310	254	271	498	2 867	1 221	711	685	242	**495**	**719**	**1 638**
	2032	**7 651**	63	130	214	74	153	317	242	263	509	2 827	1 232	709	667	251	**480**	**713**	**1 627**
	2033	**7 601**	61	126	207	72	151	317	232	269	521	2 794	1 251	686	655	260	**465**	**699**	**1 600**
	2034	**7 552**	60	122	200	69	147	317	237	261	523	2 765	1 289	653	640	268	**451**	**702**	**1 561**
	2035	**7 500**	59	119	194	67	142	315	244	250	530	2 730	1 321	627	626	278	**439**	**701**	**1 531**

Helsingin väestö ikäryhmittäin ja osa-alueittain 31.12.2019 sekä ennuste 31.12.2020–2035																			
Alue	Vuosi	Yhteensä	0	1–2	3–5	6	7–8	9–12	13–15	16–18	19–24	25–49	50–64	65–74	75–84	85–	0–6	7–15	65–
283 Metsälä																			
	2019	1 060	7	18	26	10	21	48	47	41	66	328	252	118	47	31	61	116	196
	2020	1 056	7	16	34	4	23	45	39	47	61	334	250	117	46	33	61	107	196
	2021	1 065	7	18	27	16	15	46	40	45	62	335	254	120	47	33	68	101	200
	2022	1 063	8	18	30	6	21	46	37	51	53	338	254	114	52	34	62	104	200
	2023	1 058	8	18	28	12	24	38	38	43	58	336	250	111	59	35	65	100	205
	2024	1 053	8	18	29	8	20	45	36	44	58	324	257	107	67	33	63	101	206
	2025	1 046	8	18	29	9	22	41	37	41	63	320	250	97	77	33	65	99	207
	2026	1 039	8	18	30	10	19	42	35	42	61	317	245	105	75	32	66	97	211
	2027	1 033	8	19	30	10	21	47	30	40	59	316	240	106	74	33	66	98	214
	2028	1 027	8	19	30	10	21	40	35	41	62	312	224	115	75	34	67	97	224
	2029	1 020	8	19	31	10	21	44	32	39	56	302	233	116	78	33	67	96	227
	2030	1 015	8	18	31	10	22	42	39	35	54	303	227	117	77	33	67	103	226
	2031	1 009	8	18	31	10	22	43	32	39	53	304	222	115	78	34	67	97	227
	2032	1 004	8	18	31	10	22	44	35	36	52	304	209	125	72	39	67	101	236
	2033	1 001	8	18	31	10	22	44	33	43	46	298	213	119	71	44	66	100	234
	2034	1 079	9	20	32	11	23	46	35	38	61	327	232	126	69	49	73	105	244
	2035	1 307	12	27	38	13	27	52	40	46	77	422	284	142	70	58	90	119	270
286 Maunulanpuisto (Postipuisto)																			
	2019	0	0	0	0	0	0	0	0	0	0	0	0	0	0	0	0	0	0
	2020	180	3	6	7	2	3	5	3	4	20	83	29	11	5	0	18	10	16
	2021	573	8	17	17	5	8	13	10	13	57	260	107	41	15	0	47	32	57
	2022	1 162	14	32	35	10	18	29	23	29	111	516	226	88	30	1	92	69	119
	2023	2 005	32	60	73	19	34	52	39	47	170	907	366	152	52	2	184	126	206
	2024	2 362	28	71	87	23	41	63	44	52	187	1 067	442	189	65	4	209	149	257
	2025	2 610	30	70	98	27	47	73	47	53	194	1 177	489	222	78	5	226	167	304
	2026	3 579	44	88	130	38	64	100	65	72	246	1 608	692	313	112	7	299	230	432
	2027	4 096	48	103	144	43	78	118	73	79	267	1 834	789	370	138	11	339	270	518
	2028	4 389	50	107	154	48	87	135	80	81	264	1 953	845	412	160	15	359	301	586
	2029	4 994	64	124	176	58	102	161	97	92	293	2 212	937	469	188	19	423	360	676
	2030	5 055	57	125	178	54	110	175	103	92	275	2 211	952	491	206	25	413	388	722
	2031	5 004	54	115	173	56	109	188	109	93	248	2 158	947	502	222	31	398	406	755
	2032	4 956	52	103	169	56	106	201	117	96	222	2 103	944	509	240	37	380	424	786
	2033	4 911	50	99	159	53	108	206	127	101	204	2 045	943	516	258	43	361	440	817
	2034	4 864	47	95	148	52	105	210	137	107	194	1 980	942	521	277	49	342	452	847
	2035	4 813	44	90	136	52	101	211	146	115	190	1 911	941	526	295	55	322	458	876
402 Länsi-Pakilan peruspiiri																			
	2019	7 008	53	124	250	87	189	395	295	285	315	2 004	1 450	851	524	186	514	879	1 561
	2020	7 054	52	125	248	93	194	402	287	283	297	2 084	1 436	801	550	201	518	883	1 552
	2021	7 059	51	131	243	85	183	409	302	280	294	2 097	1 446	749	568	222	510	893	1 539
	2022	7 077	54	127	228	101	181	391	309	294	283	2 116	1 456	741	570	225	511	880	1 536
	2023	7 088	55	128	224	89	189	389	325	285	276	2 146	1 462	714	574	230	496	904	1 519
	2024	7 072	55	132	227	79	192	390	311	299	281	2 147	1 440	691	586	241	493	894	1 518
	2025	7 070	55	133	226	87	170	388	309	306	295	2 144	1 433	688	591	244	501	868	1 523
	2026	7 058	55	133	228	85	168	389	302	322	284	2 150	1 432	676	574	261	500	860	1 511
	2027	7 041	54	132	232	82	174	375	311	308	293	2 158	1 418	659	596	248	501	860	1 503
	2028	7 000	53	131	232	85	169	376	293	306	307	2 142	1 406	662	582	254	502	839	1 498
	2029	6 945	52	129	231	86	170	359	306	299	310	2 118	1 390	670	560	268	497	835	1 497
	2030	6 894	50	125	228	86	174	352	301	307	305	2 104	1 378	674	513	296	490	827	1 483
	2031	6 841	48	122	225	86	174	358	295	289	309	2 088	1 393	661	469	324	481	827	1 453
	2032	6 791	47	119	222	85	174	358	280	302	315	2 040	1 411	660	458	321	472	811	1 439
	2033	6 747	45	116	218	84	173	359	276	298	311	2 019	1 420	675	433	321	463	808	1 429
	2034	6 704	44	112	213	83	172	363	278	292	296	2 011	1 446	646	414	334	452	813	1 394
	2035	6 655	42	109	208	81	170	363	277	277	305	2 002	1 473	599	412	336	441	810	1 347

Helsingin väestö ikäryhmittäin ja osa-alueittain 31.12.2019 sekä ennuste 31.12.2020–2035																			
Alue	Vuosi	Yhteensä	0	1–2	3–5	6	7–8	9–12	13–15	16–18	19–24	25–49	50–64	65–74	75–84	85–	0–6	7–15	65–
341 Länsi-Pakila																			
	2019	7 008	53	124	250	87	189	395	295	285	315	2 004	1 450	851	524	186	514	879	1 561
	2020	7 054	52	125	248	93	194	402	287	283	297	2 084	1 436	801	550	201	518	883	1 552
	2021	7 059	51	131	243	85	183	409	302	280	294	2 097	1 446	749	568	222	510	893	1 539
	2022	7 077	54	127	228	101	181	391	309	294	283	2 116	1 456	741	570	225	511	880	1 536
	2023	7 088	55	128	224	89	189	389	325	285	276	2 146	1 462	714	574	230	496	904	1 519
	2024	7 072	55	132	227	79	192	390	311	299	281	2 147	1 440	691	586	241	493	894	1 518
	2025	7 070	55	133	226	87	170	388	309	306	295	2 144	1 433	688	591	244	501	868	1 523
	2026	7 058	55	133	228	85	168	389	302	322	284	2 150	1 432	676	574	261	500	860	1 511
	2027	7 041	54	132	232	82	174	375	311	308	293	2 158	1 418	659	596	248	501	860	1 503
	2028	7 000	53	131	232	85	169	376	293	306	307	2 142	1 406	662	582	254	502	839	1 498
	2029	6 945	52	129	231	86	170	359	306	299	310	2 118	1 390	670	560	268	497	835	1 497
	2030	6 894	50	125	228	86	174	352	301	307	305	2 104	1 378	674	513	296	490	827	1 483
	2031	6 841	48	122	225	86	174	358	295	289	309	2 088	1 393	661	469	324	481	827	1 453
	2032	6 791	47	119	222	85	174	358	280	302	315	2 040	1 411	660	458	321	472	811	1 439
	2033	6 747	45	116	218	84	173	359	276	298	311	2 019	1 420	675	433	321	463	808	1 429
	2034	6 704	44	112	213	83	172	363	278	292	296	2 011	1 446	646	414	334	452	813	1 394
	2035	6 655	42	109	208	81	170	363	277	277	305	2 002	1 473	599	412	336	441	810	1 347
403 Tuomarinkylän peruspiiri																			
	2019	8 718	66	163	382	144	297	556	384	351	364	2 571	1 862	1 051	397	130	755	1 237	1 578
	2020	8 709	75	168	348	141	302	572	397	356	334	2 575	1 817	1 031	458	135	733	1 271	1 624
	2021	8 698	72	173	328	138	292	587	406	366	335	2 558	1 787	995	518	143	710	1 285	1 657
	2022	8 672	72	177	304	136	286	613	401	369	336	2 531	1 766	958	576	148	689	1 299	1 681
	2023	8 650	72	173	317	108	281	610	422	382	335	2 499	1 748	904	644	154	670	1 313	1 702
	2024	8 645	70	176	318	118	253	611	426	391	343	2 505	1 691	880	701	163	681	1 290	1 745
	2025	8 657	68	175	325	114	235	599	460	387	352	2 504	1 641	886	743	168	682	1 294	1 797
	2026	8 614	64	170	322	122	240	564	460	408	369	2 451	1 621	857	774	192	679	1 263	1 824
	2027	8 617	63	164	323	118	244	541	464	412	391	2 448	1 591	856	798	205	667	1 249	1 859
	2028	8 571	60	158	318	120	248	517	451	446	387	2 434	1 559	838	800	235	656	1 216	1 873
	2029	8 510	57	152	309	120	245	502	444	446	417	2 375	1 551	837	784	270	638	1 192	1 891
	2030	8 451	55	146	300	118	248	511	412	449	424	2 355	1 531	815	767	319	619	1 170	1 901
	2031	8 389	53	142	291	115	245	513	392	437	450	2 325	1 536	783	738	370	601	1 150	1 891
	2032	8 332	53	139	283	112	241	519	369	430	469	2 292	1 528	779	706	413	586	1 129	1 898
	2033	8 282	53	137	276	109	235	515	383	399	475	2 272	1 528	775	661	466	574	1 133	1 901
	2034	8 233	54	136	270	106	229	513	382	380	496	2 251	1 536	725	644	511	566	1 125	1 881
	2035	8 179	54	136	266	104	224	505	389	357	494	2 250	1 546	664	653	537	560	1 118	1 853
351 Paloheinä																			
	2019	5 915	35	108	250	96	193	374	261	244	227	1 662	1 334	718	305	108	489	828	1 131
	2020	5 909	47	104	230	94	195	378	270	251	213	1 669	1 291	715	340	113	475	843	1 168
	2021	5 900	46	105	220	90	194	384	273	254	220	1 660	1 267	686	380	120	461	852	1 186
	2022	5 882	46	115	197	92	188	395	273	252	230	1 653	1 240	668	411	122	449	856	1 202
	2023	5 865	46	113	204	74	186	397	276	261	237	1 631	1 227	632	454	129	436	859	1 214
	2024	5 869	45	115	204	80	171	396	281	264	247	1 645	1 173	626	483	139	445	848	1 247
	2025	5 895	45	116	217	70	160	394	293	265	259	1 660	1 124	640	510	141	448	847	1 292
	2026	5 868	43	113	215	82	156	373	297	268	273	1 639	1 098	624	526	161	454	825	1 311
	2027	5 888	42	111	217	80	158	360	298	274	285	1 652	1 080	620	542	171	449	816	1 333
	2028	5 858	40	107	214	82	167	340	294	284	281	1 659	1 048	605	543	194	443	801	1 342
	2029	5 817	39	104	210	81	166	330	290	289	290	1 636	1 031	608	529	216	433	785	1 353
	2030	5 778	38	100	204	80	167	335	271	289	296	1 622	1 008	598	527	244	423	773	1 368
	2031	5 738	37	98	199	79	166	336	260	285	305	1 613	998	581	504	279	413	762	1 363
	2032	5 701	37	96	194	77	164	346	239	281	311	1 599	992	575	489	300	404	749	1 364
	2033	5 670	37	96	190	75	161	345	247	263	315	1 585	994	569	458	335	399	752	1 362
	2034	5 639	38	96	187	74	158	344	246	253	322	1 581	1 001	522	456	360	395	748	1 338
	2035	5 604	39	96	186	72	154	340	257	232	326	1 582	1 007	467	471	376	393	751	1 313

Helsingin väestö ikäryhmittäin ja osa-alueittain 31.12.2019 sekä ennuste 31.12.2020–2035																			
Alue	Vuosi	Yhteensä	0	1–2	3–5	6	7–8	9–12	13–15	16–18	19–24	25–49	50–64	65–74	75–84	85–	0–6	7–15	65–
352 Torpparinmäki																			
	2019	2 794	31	55	132	48	104	182	123	107	137	907	523	331	92	22	266	409	445
	2020	2 792	27	65	118	48	107	193	127	105	121	904	521	315	118	22	258	427	454
	2021	2 789	26	67	109	47	99	203	132	112	115	896	516	306	138	24	249	433	468
	2022	2 781	26	62	107	45	98	218	127	117	106	877	522	286	165	26	240	443	477
	2023	2 776	26	60	113	34	95	213	146	122	98	866	518	270	190	26	233	454	486
	2024	2 767	25	60	113	38	82	216	144	126	96	858	515	251	218	25	236	442	493
	2025	2 754	23	59	108	44	75	204	167	121	94	843	515	242	232	27	234	447	501
	2026	2 738	22	56	107	40	84	191	163	140	96	811	521	229	247	32	225	438	508
	2027	2 721	21	54	106	38	86	181	166	138	106	795	509	233	255	35	218	433	522
	2028	2 705	20	51	103	39	81	177	157	161	106	774	509	230	256	41	213	416	527
	2029	2 685	18	49	99	39	80	172	154	157	126	738	519	225	254	55	205	406	534
	2030	2 665	17	46	96	37	80	176	141	160	129	733	522	214	239	75	197	397	527
	2031	2 644	16	44	92	36	79	177	131	152	146	711	536	199	233	91	189	388	523
	2032	2 624	16	42	89	35	77	173	130	149	158	692	535	201	215	113	182	380	529
	2033	2 606	16	41	86	34	74	170	136	136	160	685	534	202	201	131	176	381	535
	2034	2 588	16	40	82	33	72	169	136	127	173	668	534	202	186	150	171	377	538
	2035	2 569	16	40	80	32	70	165	132	125	168	667	538	196	179	160	167	367	536
354 Haltiala																			
	2019	9	..	..	..	..	..	..	..	..	..	..	..	..	..	..	..	..	..
	2020	9	..	..	..	..	..	..	..	..	..	..	..	..	..	..	..	..	..
	2021	9	..	..	..	..	..	..	..	..	..	..	..	..	..	..	..	..	..
	2022	9	..	..	..	..	..	..	..	..	..	..	..	..	..	..	..	..	..
	2023	8	..	..	..	..	..	..	..	..	..	..	..	..	..	..	..	..	..
	2024	8	..	..	..	..	..	..	..	..	..	..	..	..	..	..	..	..	..
	2025	8	..	..	..	..	..	..	..	..	..	..	..	..	..	..	..	..	..
	2026	8	..	..	..	..	..	..	..	..	..	..	..	..	..	..	..	..	..
	2027	8	..	..	..	..	..	..	..	..	..	..	..	..	..	..	..	..	..
	2028	7	..	..	..	..	..	..	..	..	..	..	..	..	..	..	..	..	..
	2029	7	..	..	..	..	..	..	..	..	..	..	..	..	..	..	..	..	..
	2030	7	..	..	..	..	..	..	..	..	..	..	..	..	..	..	..	..	..
	2031	7	..	..	..	..	..	..	..	..	..	..	..	..	..	..	..	..	..
	2032	7	..	..	..	..	..	..	..	..	..	..	..	..	..	..	..	..	..
	2033	6	..	..	..	..	..	..	..	..	..	..	..	..	..	..	..	..	..
	2034	6	..	..	..	..	..	..	..	..	..	..	..	..	..	..	..	..	..
	2035	6	..	..	..	..	..	..	..	..	..	..	..	..	..	..	..	..	..
404 Oulunkylän peruspiiri																			
	2019	14 903	169	332	499	177	330	662	457	385	955	5 488	2 606	1 512	845	486	1 177	1 449	2 843
	2020	14 856	160	319	526	145	339	679	461	414	878	5 540	2 539	1 500	876	481	1 150	1 479	2 856
	2021	14 861	155	323	502	173	327	678	477	453	850	5 587	2 493	1 446	933	465	1 154	1 481	2 844
	2022	15 085	162	315	491	182	327	701	493	458	844	5 732	2 527	1 390	995	467	1 150	1 521	2 852
	2023	15 312	165	321	477	178	365	670	529	469	871	5 870	2 516	1 380	1 032	468	1 141	1 564	2 880
	2024	16 014	178	351	503	160	378	699	552	502	956	6 175	2 635	1 378	1 067	479	1 192	1 628	2 924
	2025	16 244	173	359	507	175	352	728	555	518	1 008	6 259	2 677	1 366	1 088	481	1 213	1 635	2 934
	2026	16 215	168	348	512	169	341	728	550	546	1 030	6 220	2 675	1 325	1 118	486	1 196	1 620	2 928
	2027	16 320	169	340	528	167	351	739	534	553	1 059	6 209	2 718	1 306	1 171	476	1 203	1 624	2 953
	2028	16 503	170	342	530	177	346	737	555	557	1 055	6 296	2 741	1 349	1 169	480	1 219	1 638	2 998
	2029	16 653	169	342	523	181	353	721	564	557	1 082	6 336	2 794	1 375	1 164	490	1 215	1 639	3 028
	2030	16 698	166	336	512	181	365	705	597	542	1 087	6 314	2 830	1 388	1 164	512	1 195	1 666	3 065
	2031	17 058	170	340	514	176	370	723	580	564	1 234	6 385	2 933	1 382	1 140	547	1 200	1 672	3 069
	2032	17 185	166	340	510	174	364	728	567	573	1 272	6 422	2 981	1 404	1 094	590	1 190	1 660	3 088
	2033	17 252	164	335	507	173	356	737	553	605	1 264	6 403	3 036	1 418	1 087	614	1 180	1 646	3 118
	2034	17 303	163	327	503	171	353	742	558	584	1 288	6 386	3 106	1 420	1 063	638	1 164	1 653	3 122
	2035	17 577	166	329	501	170	352	740	563	575	1 325	6 495	3 234	1 416	1 061	650	1 166	1 655	3 127

Helsingin väestö ikäryhmittäin ja osa-alueittain 31.12.2019 sekä ennuste 31.12.2020–2035																			
Alue	Vuosi	Yhteensä	0	1–2	3–5	6	7–8	9–12	13–15	16–18	19–24	25–49	50–64	65–74	75–84	85–	0–6	7–15	65–
284 Patola																			
	2019	10 661	116	221	323	110	228	435	327	254	685	4 006	1 808	1 148	636	364	770	990	2 148
	2020	10 592	107	209	353	87	222	454	333	278	631	4 023	1 751	1 134	661	349	755	1 009	2 145
	2021	10 530	102	215	337	106	201	456	336	317	611	4 025	1 719	1 076	700	330	759	993	2 106
	2022	10 630	107	206	321	127	200	469	330	336	607	4 108	1 725	1 016	750	329	760	999	2 095
	2023	10 615	107	205	302	119	240	439	352	342	609	4 125	1 700	986	771	318	733	1 031	2 076
	2024	10 993	117	224	323	98	259	444	373	358	663	4 295	1 752	979	791	318	761	1 076	2 088
	2025	10 945	109	225	316	113	226	464	380	349	695	4 260	1 744	959	791	315	762	1 070	2 065
	2026	10 913	106	219	317	105	216	473	372	370	722	4 227	1 746	918	811	311	747	1 061	2 040
	2027	11 062	108	216	332	105	227	485	349	382	759	4 260	1 786	906	855	292	761	1 061	2 053
	2028	11 291	110	221	338	112	223	495	353	395	772	4 370	1 815	943	855	288	782	1 071	2 087
	2029	11 332	108	219	333	114	226	473	372	389	803	4 360	1 849	953	846	288	773	1 070	2 087
	2030	11 243	104	211	321	114	231	454	403	361	805	4 299	1 859	941	839	304	750	1 087	2 084
	2031	11 457	106	212	322	109	234	467	392	362	936	4 338	1 903	945	804	328	749	1 092	2 077
	2032	11 392	101	207	314	107	228	463	374	378	946	4 301	1 910	945	751	367	729	1 065	2 062
	2033	11 321	99	199	305	105	221	466	358	410	922	4 248	1 943	938	729	379	708	1 044	2 047
	2034	11 249	97	192	296	103	217	466	363	397	923	4 183	1 992	921	708	392	687	1 046	2 021
	2035	11 464	101	196	293	101	215	463	363	385	968	4 266	2 098	915	707	395	691	1 041	2 016
285 Veräjämäki																			
	2019	2 909	33	66	116	40	66	149	79	83	186	987	538	283	168	115	255	294	566
	2020	2 936	33	60	121	36	73	145	84	84	175	1 028	520	280	174	125	249	302	578
	2021	3 007	33	64	108	46	76	143	98	83	172	1 084	501	286	187	127	251	317	600
	2022	3 138	35	65	109	37	84	153	112	78	171	1 157	522	287	197	130	247	348	615
	2023	3 385	39	72	108	43	86	152	121	88	199	1 288	534	305	209	140	263	359	654
	2024	3 717	43	83	120	37	85	173	120	109	231	1 438	598	313	215	151	282	379	680
	2025	4 005	45	90	131	42	84	182	126	125	255	1 569	652	315	234	154	308	392	703
	2026	4 018	44	87	134	42	79	183	125	127	252	1 577	650	317	240	160	308	387	717
	2027	3 984	43	83	136	42	82	179	129	120	246	1 548	657	302	249	169	304	390	719
	2028	3 949	43	80	133	44	82	167	141	120	228	1 532	656	298	249	176	300	390	722
	2029	4 069	44	84	134	46	87	170	141	122	224	1 595	684	301	258	180	308	398	738
	2030	4 214	46	87	135	47	93	168	149	132	228	1 646	719	316	262	187	315	409	765
	2031	4 370	48	91	138	47	95	178	138	148	246	1 685	779	310	275	194	323	411	779
	2032	4 574	50	96	143	47	96	187	140	149	265	1 765	826	332	279	199	336	423	810
	2033	4 722	50	100	150	49	97	194	137	157	277	1 808	864	342	292	207	349	428	841
	2034	4 856	51	101	154	50	97	200	141	144	304	1 855	896	359	291	212	356	439	862
	2035	4 924	50	100	157	51	99	202	147	143	299	1 879	931	361	283	222	358	447	866
287 Veräjälaakso																			
	2019	1 333	20	45	60	27	36	78	51	48	84	495	260	81	41	7	152	165	129
	2020	1 329	21	50	53	23	43	80	45	52	72	489	268	85	41	7	146	168	133
	2021	1 324	20	45	58	21	50	79	43	52	68	479	273	84	46	8	144	171	138
	2022	1 317	20	44	61	18	44	79	51	44	66	467	280	87	48	8	143	174	142
	2023	1 312	20	43	66	16	39	80	56	38	64	458	282	89	51	10	146	174	150
	2024	1 304	19	44	61	26	34	81	58	36	62	442	284	85	62	10	149	173	157
	2025	1 295	19	43	60	21	42	83	49	44	58	430	280	92	62	12	143	173	166
	2026	1 284	18	42	60	21	47	72	53	49	56	416	279	91	66	15	141	171	172
	2027	1 274	18	41	59	20	42	75	56	51	54	401	274	99	67	15	139	173	182
	2028	1 263	17	40	59	21	42	75	61	42	55	393	271	108	65	16	137	177	189
	2029	1 252	17	40	56	21	41	78	52	46	54	382	262	122	60	22	134	171	203
	2030	1 241	17	39	56	20	42	83	45	49	53	370	252	132	62	21	131	170	216
	2031	1 230	16	38	55	20	41	78	50	54	52	362	250	128	62	25	129	169	214
	2032	1 220	16	37	54	19	40	78	53	45	61	356	245	128	64	25	126	171	216
	2033	1 209	15	36	53	19	39	77	59	39	65	347	229	137	66	28	123	175	231
	2034	1 199	15	35	52	19	39	77	53	44	61	348	218	141	64	34	120	168	239
	2035	1 188	15	34	51	18	38	75	53	47	58	350	205	140	71	34	117	167	245

Helsingin väestö ikäryhmittäin ja osa-alueittain 31.12.2019 sekä ennuste 31.12.2020–2035																			
Alue	Vuosi	Yhteensä	0	1–2	3–5	6	7–8	9–12	13–15	16–18	19–24	25–49	50–64	65–74	75–84	85–	0–6	7–15	65–
405 Itä-Pakilan peruspiiri																			
	2019	3 677	27	76	141	65	100	217	169	161	159	1 100	814	357	214	77	309	486	648
	2020	3 665	31	75	133	49	110	220	163	171	154	1 098	815	345	221	79	289	494	645
	2021	3 652	29	67	132	55	117	216	161	167	160	1 088	820	333	228	79	283	494	641
	2022	3 634	30	68	125	47	107	221	170	170	148	1 109	796	335	227	79	270	498	642
	2023	3 616	29	67	128	42	105	222	167	165	157	1 105	791	327	228	83	265	494	638
	2024	3 621	29	68	119	54	93	224	176	162	168	1 113	778	318	233	85	270	493	637
	2025	3 629	28	69	124	42	100	231	161	173	164	1 119	774	330	230	85	263	491	644
	2026	3 609	27	67	123	46	100	208	177	170	168	1 119	761	328	220	95	262	485	643
	2027	3 584	26	64	123	44	91	213	172	178	161	1 112	756	326	230	87	256	476	643
	2028	3 558	26	61	120	45	93	199	184	162	173	1 100	757	326	216	95	252	477	637
	2029	3 556	26	61	118	45	93	198	168	179	166	1 134	728	335	213	90	251	460	638
	2030	3 563	27	63	116	45	95	202	163	175	171	1 144	719	346	203	96	251	459	644
	2031	3 547	27	63	114	44	94	193	161	187	165	1 143	699	362	193	101	248	449	656
	2032	3 526	26	62	114	43	93	196	155	171	178	1 145	696	354	195	98	244	444	647
	2033	3 509	26	61	113	42	90	195	159	164	181	1 131	685	373	188	101	242	444	662
	2034	3 492	25	60	112	42	88	194	149	163	180	1 121	692	378	183	105	239	431	665
	2035	3 473	25	59	111	42	87	191	152	157	180	1 102	709	362	195	101	237	430	658
342 Itä-Pakila																			
	2019	3 393	24	65	123	59	91	188	146	152	150	992	762	350	214	77	271	425	641
	2020	3 380	27	64	119	42	100	194	140	158	144	998	759	336	221	79	252	435	636
	2021	3 366	26	59	114	49	103	191	140	148	154	988	765	322	228	79	248	434	630
	2022	3 347	26	61	108	42	93	199	148	148	142	1 009	742	322	228	79	237	440	629
	2023	3 330	26	60	110	38	93	197	149	142	147	1 007	735	314	229	84	233	438	627
	2024	3 336	26	62	106	45	83	198	157	143	154	1 018	720	306	234	86	238	438	625
	2025	3 344	26	62	110	38	86	203	147	151	146	1 026	716	318	230	85	236	436	633
	2026	3 325	24	61	110	41	85	183	162	152	146	1 027	703	317	219	96	236	430	632
	2027	3 301	24	58	110	39	81	185	154	160	137	1 025	697	316	227	88	231	420	631
	2028	3 277	23	56	108	41	82	173	164	149	144	1 017	695	315	214	96	227	420	625
	2029	3 276	24	56	106	41	83	173	149	164	141	1 046	670	323	210	91	227	404	624
	2030	3 284	24	57	105	41	85	175	146	158	148	1 056	659	336	198	97	227	406	630
	2031	3 268	23	57	104	40	85	171	142	168	145	1 055	640	350	187	102	224	398	639
	2032	3 247	23	55	102	39	83	174	137	152	160	1 056	640	340	188	99	219	394	626
	2033	3 229	22	54	101	38	81	173	139	149	160	1 043	632	354	181	102	216	393	637
	2034	3 212	22	53	100	38	79	173	133	144	160	1 029	641	356	176	106	213	386	638
	2035	3 192	22	52	98	38	78	171	136	139	160	1 011	662	336	188	101	210	385	626
353 Tuomarinkartano																			
	2019	284	3	11	18	6	9	29	23	9	9	108	52	7	0	0	38	61	7
	2020	285	4	12	15	7	11	25	23	13	10	101	56	9	0	0	37	59	9
	2021	286	3	7	18	6	14	25	20	19	6	101	56	11	0	0	35	59	11
	2022	286	3	8	17	5	14	22	22	22	6	100	55	13	-1	0	33	58	12
	2023	286	3	7	18	4	12	25	18	22	10	99	56	13	-1	0	32	56	12
	2024	286	3	7	13	9	10	26	19	20	14	95	59	13	-1	-1	32	55	11
	2025	285	3	6	14	4	14	28	14	22	18	93	58	12	0	-1	27	56	12
	2026	283	2	6	13	5	15	26	15	18	22	92	58	12	1	-1	27	56	12
	2027	282	2	6	13	5	10	28	18	18	24	88	59	10	2	-1	26	56	12
	2028	281	2	5	12	5	11	26	20	13	29	83	61	11	3	-1	25	57	13
	2029	280	3	5	12	4	10	26	20	15	25	88	58	12	3	-1	24	56	14
	2030	279	3	6	11	4	10	27	16	17	23	88	59	10	5	-1	24	53	14
	2031	279	3	6	11	4	10	22	19	20	20	88	58	12	6	-1	24	52	17
	2032	279	3	7	11	4	9	22	19	19	19	89	56	14	7	-1	25	50	20
	2033	280	3	7	12	4	9	22	20	16	21	88	52	20	7	-1	26	50	25
	2034	280	3	7	12	4	9	21	15	19	19	92	51	21	7	-1	27	45	27
	2035	281	3	7	13	4	9	20	16	18	20	91	47	26	6	-1	28	45	32

Helsingin väestö ikäryhmittäin ja osa-alueittain 31.12.2019 sekä ennuste 31.12.2020–2035																			
Alue	Vuosi	Yhteensä	0	1–2	3–5	6	7–8	9–12	13–15	16–18	19–24	25–49	50–64	65–74	75–84	85–	0–6	7–15	65–
5 KOILLINEN SUURPIIRI																			
	2019	**100 534**	1 059	2 299	3 646	1 206	2 427	4 690	3 167	3 097	6 994	35 809	19 102	10 328	4 993	1 717	**8 210**	**10 284**	**17 038**
	2020	**100 552**	1 090	2 173	3 582	1 197	2 427	4 790	3 241	3 153	6 529	36 059	18 901	10 284	5 349	1 777	**8 042**	**10 458**	**17 411**
	2021	**101 117**	1 069	2 162	3 448	1 240	2 377	4 890	3 379	3 261	6 382	36 468	18 531	10 317	5 740	1 852	**7 919**	**10 646**	**17 909**
	2022	**101 427**	1 094	2 164	3 321	1 160	2 410	4 926	3 462	3 235	6 359	36 819	18 165	10 271	6 111	1 930	**7 739**	**10 798**	**18 312**
	2023	**101 615**	1 094	2 153	3 229	1 148	2 366	4 844	3 645	3 316	6 300	37 098	17 880	10 065	6 427	2 050	**7 624**	**10 855**	**18 542**
	2024	**101 971**	1 093	2 185	3 176	1 089	2 277	4 880	3 668	3 442	6 348	37 208	17 719	9 979	6 756	2 151	**7 543**	**10 825**	**18 885**
	2025	**101 998**	1 079	2 175	3 195	1 030	2 202	4 773	3 746	3 515	6 377	37 121	17 466	10 024	7 086	2 208	**7 480**	**10 721**	**19 318**
	2026	**102 182**	1 074	2 167	3 197	1 065	2 088	4 714	3 674	3 698	6 541	37 078	17 285	9 989	7 246	2 366	**7 503**	**10 476**	**19 601**
	2027	**102 841**	1 065	2 166	3 238	1 039	2 074	4 608	3 679	3 731	6 824	37 266	17 180	10 041	7 559	2 372	**7 507**	**10 362**	**19 971**
	2028	**103 440**	1 060	2 157	3 245	1 070	2 087	4 412	3 664	3 827	6 881	37 524	17 126	10 173	7 747	2 467	**7 533**	**10 163**	**20 387**
	2029	**104 003**	1 053	2 142	3 241	1 076	2 090	4 327	3 616	3 760	7 155	37 607	17 217	10 173	7 954	2 592	**7 512**	**10 033**	**20 718**
	2030	**104 825**	1 048	2 131	3 225	1 077	2 129	4 233	3 572	3 775	7 333	37 843	17 365	10 262	7 986	2 846	**7 480**	**9 934**	**21 094**
	2031	**105 138**	1 034	2 110	3 203	1 072	2 133	4 222	3 423	3 755	7 475	37 793	17 500	10 298	8 017	3 103	**7 418**	**9 778**	**21 418**
	2032	**106 042**	1 039	2 106	3 198	1 074	2 136	4 280	3 307	3 714	7 622	37 992	17 853	10 314	8 049	3 359	**7 417**	**9 722**	**21 722**
	2033	**107 257**	1 044	2 120	3 206	1 073	2 146	4 314	3 250	3 680	7 706	38 431	18 297	10 419	7 965	3 606	**7 442**	**9 709**	**21 991**
	2034	**108 383**	1 051	2 127	3 203	1 075	2 146	4 360	3 219	3 543	7 826	38 804	18 786	10 413	7 995	3 835	**7 456**	**9 724**	**22 244**
	2035	**109 350**	1 058	2 129	3 195	1 072	2 142	4 373	3 268	3 430	7 784	39 211	19 297	10 276	8 102	4 012	**7 455**	**9 783**	**22 390**
501 Latokartanon peruspiiri																			
	2019	**25 116**	289	623	964	335	637	1 164	782	621	2 017	10 006	4 078	2 131	1 083	386	**2 211**	**2 583**	**3 600**
	2020	**25 098**	300	580	903	317	639	1 198	801	671	1 882	10 019	4 094	2 140	1 155	399	**2 101**	**2 638**	**3 694**
	2021	**25 205**	290	561	869	290	629	1 232	791	732	1 842	10 077	4 100	2 129	1 252	411	**2 011**	**2 652**	**3 791**
	2022	**25 281**	296	563	810	284	586	1 230	845	759	1 779	10 143	4 086	2 137	1 337	426	**1 953**	**2 661**	**3 900**
	2023	**25 238**	294	555	778	262	551	1 226	868	779	1 750	10 148	4 052	2 113	1 399	464	**1 888**	**2 645**	**3 976**
	2024	**25 251**	290	556	745	253	521	1 183	898	765	1 757	10 130	4 106	2 092	1 473	482	**1 844**	**2 603**	**4 047**
	2025	**25 356**	288	555	754	223	494	1 142	891	820	1 785	10 086	4 178	2 108	1 537	496	**1 820**	**2 526**	**4 141**
	2026	**25 700**	293	564	763	239	463	1 081	915	855	1 873	10 099	4 319	2 135	1 587	513	**1 860**	**2 458**	**4 235**
	2027	**25 653**	281	557	765	230	444	1 016	900	885	1 901	9 965	4 394	2 169	1 633	514	**1 832**	**2 360**	**4 316**
	2028	**25 579**	276	541	758	234	447	949	860	872	1 945	9 837	4 414	2 261	1 654	530	**1 810**	**2 256**	**4 445**
	2029	**25 484**	271	525	749	232	441	900	807	883	1 968	9 694	4 465	2 314	1 683	552	**1 776**	**2 148**	**4 549**
	2030	**25 545**	268	518	732	231	445	867	751	873	1 988	9 653	4 544	2 371	1 704	600	**1 749**	**2 064**	**4 675**
	2031	**25 487**	262	509	713	227	442	844	714	833	2 018	9 520	4 624	2 438	1 688	656	**1 711**	**2 000**	**4 782**
	2032	**25 648**	261	506	703	225	440	855	658	786	2 066	9 466	4 792	2 466	1 709	714	**1 695**	**1 953**	**4 889**
	2033	**25 554**	255	496	690	215	432	847	633	728	2 072	9 300	4 916	2 495	1 702	775	**1 656**	**1 912**	**4 971**
	2034	**25 473**	252	484	676	212	418	843	607	691	2 024	9 236	4 980	2 532	1 694	825	**1 624**	**1 868**	**5 050**
	2035	**25 325**	249	473	659	207	404	832	613	630	1 981	9 130	5 049	2 519	1 715	865	**1 588**	**1 848**	**5 099**
361 Viikinranta																			
	2019	**1 315**	28	28	65	21	26	45	27	10	31	582	239	152	47	14	**142**	**98**	**213**
	2020	**1 312**	22	34	52	23	33	45	28	17	24	581	230	152	56	15	**130**	**106**	**223**
	2021	**1 307**	21	43	36	16	38	48	29	26	13	581	226	147	69	13	**116**	**115**	**230**
	2022	**1 301**	21	36	37	15	33	57	30	27	9	582	220	149	70	16	**108**	**120**	**235**
	2023	**1 296**	21	35	37	10	25	60	36	28	13	580	207	144	80	21	**103**	**121**	**245**
	2024	**1 288**	20	35	45	1	19	62	35	29	16	568	204	139	92	22	**102**	**116**	**253**
	2025	**1 279**	20	35	38	16	5	59	40	30	18	549	209	134	101	23	**109**	**105**	**259**
	2026	**1 509**	31	48	52	14	17	58	49	42	46	650	232	130	113	26	**145**	**124**	**269**
	2027	**1 606**	25	56	59	15	29	40	59	43	57	683	248	143	124	27	**155**	**128**	**293**
	2028	**1 710**	26	55	65	17	26	43	60	51	59	724	275	149	133	27	**163**	**129**	**309**
	2029	**1 708**	24	47	70	17	27	41	54	52	63	713	284	157	133	27	**158**	**122**	**316**
	2030	**1 820**	25	47	70	19	30	45	43	63	75	758	309	165	137	34	**162**	**118**	**336**
	2031	**1 839**	24	46	66	19	31	57	29	62	82	744	329	170	135	42	**156**	**117**	**348**
	2032	**1 949**	26	48	61	23	34	56	33	59	100	778	364	183	142	44	**157**	**123**	**369**
	2033	**1 970**	25	47	59	18	37	59	35	46	108	772	383	184	141	55	**148**	**132**	**380**
	2034	**1 951**	23	44	57	17	35	62	46	31	107	763	387	176	139	65	**141**	**142**	**380**
	2035	**1 932**	23	41	55	16	28	66	42	33	99	756	393	170	139	72	**135**	**137**	**380**

Helsingin väestö ikäryhmittäin ja osa-alueittain 31.12.2019 sekä ennuste 31.12.2020–2035																			
Alue	Vuosi	Yhteensä	0	1–2	3–5	6	7–8	9–12	13–15	16–18	19–24	25–49	50–64	65–74	75–84	85–	0–6	7–15	65–
362 Latokartano																			
	2019	9 722	123	265	459	142	320	599	412	307	748	3 974	1 428	565	292	88	989	1 331	945
	2020	9 685	123	240	415	159	300	595	427	324	699	3 934	1 465	598	309	96	937	1 322	1 004
	2021	9 656	116	233	378	135	288	613	411	346	689	3 905	1 493	576	366	105	863	1 312	1 048
	2022	9 604	116	226	338	131	281	578	426	368	666	3 849	1 508	618	391	109	811	1 285	1 118
	2023	9 559	114	220	313	116	254	581	416	383	665	3 804	1 529	627	415	121	764	1 252	1 163
	2024	9 505	112	218	301	98	235	555	426	366	677	3 726	1 569	649	438	132	730	1 217	1 219
	2025	9 440	111	215	296	92	203	517	419	381	701	3 612	1 620	667	462	143	714	1 140	1 273
	2026	9 366	108	210	289	93	180	492	406	372	728	3 477	1 684	688	487	152	700	1 078	1 327
	2027	9 297	106	206	285	87	175	434	403	382	728	3 392	1 718	719	497	164	685	1 012	1 380
	2028	9 225	104	203	280	88	170	393	370	375	755	3 303	1 729	775	504	176	675	933	1 454
	2029	9 147	101	199	275	86	165	356	360	363	758	3 216	1 760	805	512	191	661	881	1 508
	2030	9 072	99	194	270	84	164	329	319	361	748	3 162	1 767	835	540	201	647	812	1 576
	2031	8 997	96	189	264	83	161	319	284	328	754	3 092	1 779	880	529	239	633	764	1 648
	2032	8 928	94	185	259	81	158	314	247	318	734	2 993	1 838	893	564	251	619	719	1 708
	2033	8 868	92	181	253	80	155	306	226	279	741	2 941	1 849	924	573	268	606	687	1 765
	2034	8 807	91	177	247	78	152	302	217	244	708	2 907	1 851	956	595	283	592	671	1 833
	2035	8 744	89	173	241	76	149	296	213	208	690	2 875	1 845	974	615	299	579	658	1 888
363 Viikin tiedepuisto																			
	2019	1 246	9	22	22	7	12	15	6	3	418	630	68	20	13	1	60	33	34
	2020	1 223	12	18	21	7	13	13	7	6	390	633	67	19	15	1	58	33	35
	2021	1 210	11	14	27	4	12	17	7	7	387	621	69	14	16	4	55	36	34
	2022	1 191	11	16	21	8	9	19	9	6	380	604	72	11	20	4	56	37	36
	2023	1 174	11	16	20	7	10	19	8	7	373	600	64	16	20	4	53	37	40
	2024	1 230	12	18	17	9	13	18	11	9	351	648	72	22	23	4	57	42	49
	2025	1 405	14	23	25	5	18	23	19	16	354	730	108	38	26	5	68	59	70
	2026	1 471	14	25	29	8	15	25	19	16	365	752	123	48	29	5	75	58	82
	2027	1 476	14	23	30	8	11	27	20	17	363	747	128	52	31	6	75	59	88
	2028	1 461	14	21	30	8	14	27	16	20	356	732	126	59	30	8	73	57	96
	2029	1 447	14	20	29	9	14	25	17	19	352	721	125	64	29	10	72	56	103
	2030	1 433	13	20	26	9	15	24	17	20	346	709	128	64	29	12	69	56	104
	2031	1 420	13	20	24	9	16	21	22	16	344	695	131	68	26	14	66	59	108
	2032	1 474	15	22	26	8	16	26	19	19	350	716	139	73	27	18	70	62	117
	2033	1 473	15	22	26	7	15	27	18	19	351	705	142	75	32	17	71	60	124
	2034	1 546	17	26	28	8	14	29	16	26	358	739	148	83	37	18	79	59	138
	2035	1 564	17	27	30	9	14	29	19	21	358	732	165	83	42	18	82	62	143
364 Viikinmäki																			
	2019	2 790	42	85	123	45	86	151	91	75	129	1 137	525	215	77	9	295	328	301
	2020	2 896	44	87	125	37	94	164	91	89	122	1 174	544	226	89	10	293	349	325
	2021	3 057	45	98	125	42	84	177	110	96	128	1 238	569	238	93	13	310	371	344
	2022	3 226	47	102	134	40	82	192	121	101	132	1 311	593	247	106	17	322	396	370
	2023	3 302	45	100	137	41	82	186	138	101	139	1 331	611	244	122	24	323	407	390
	2024	3 315	43	95	137	37	79	185	133	115	136	1 325	618	244	143	25	312	397	412
	2025	3 314	41	89	132	41	74	169	143	121	134	1 306	626	257	148	32	303	387	437
	2026	3 306	39	85	123	41	74	158	143	135	141	1 280	622	276	153	36	287	375	466
	2027	3 296	37	81	116	37	77	152	139	129	155	1 240	646	281	165	41	270	369	487
	2028	3 284	35	76	108	36	74	148	128	140	159	1 210	654	296	176	45	255	350	517
	2029	3 366	35	76	106	34	71	149	118	141	173	1 228	666	333	186	51	251	339	570
	2030	3 483	35	77	105	33	68	148	118	140	190	1 255	697	358	199	59	249	335	616
	2031	3 568	35	76	102	32	65	150	111	130	214	1 263	726	387	214	62	245	326	662
	2032	3 702	36	78	105	32	64	147	113	121	230	1 303	768	407	226	72	250	324	705
	2033	3 705	34	75	102	30	62	139	113	120	218	1 258	823	415	227	88	242	314	730
	2034	3 683	34	71	98	29	59	132	115	111	213	1 236	830	422	231	101	233	306	755
	2035	3 659	34	69	93	28	56	126	111	110	200	1 202	851	426	245	108	224	293	778

Helsingin väestö ikäryhmittäin ja osa-alueittain 31.12.2019 sekä ennuste 31.12.2020–2035																			
Alue	Vuosi	Yhteensä	0	1–2	3–5	6	7–8	9–12	13–15	16–18	19–24	25–49	50–64	65–74	75–84	85–	0–6	7–15	65–
383 Pihlajamäki																			
	2019	7 416	68	164	222	81	133	268	180	172	532	2 813	1 353	815	417	198	535	581	1 430
	2020	7 368	77	153	208	76	137	282	181	172	502	2 815	1 332	792	445	196	514	600	1 433
	2021	7 325	75	134	214	75	152	281	167	187	474	2 844	1 296	786	455	189	497	599	1 429
	2022	7 272	76	140	209	57	145	270	191	186	446	2 874	1 245	764	482	188	481	606	1 434
	2023	7 226	77	139	207	63	126	270	204	188	415	2 905	1 196	751	486	199	486	600	1 436
	2024	7 249	78	144	188	80	116	270	219	174	429	2 932	1 198	733	486	202	490	604	1 421
	2025	7 274	79	149	202	55	141	270	192	200	428	2 967	1 177	710	513	193	484	602	1 416
	2026	7 426	79	153	210	65	135	259	203	220	436	3 024	1 229	704	517	192	507	597	1 413
	2027	7 377	77	149	214	64	118	263	203	234	433	2 993	1 221	709	525	174	503	584	1 408
	2028	7 319	76	144	214	66	125	243	216	205	451	2 967	1 202	713	532	165	500	584	1 410
	2029	7 257	74	141	210	67	125	249	192	209	462	2 909	1 210	696	548	162	493	567	1 406
	2030	7 200	73	138	205	67	129	248	180	209	460	2 866	1 220	694	531	181	483	556	1 406
	2031	7 147	72	136	199	67	131	231	185	222	452	2 827	1 235	677	529	184	473	547	1 390
	2032	7 098	70	134	195	64	130	242	183	199	467	2 781	1 260	653	514	205	463	555	1 372
	2033	7 056	68	131	192	62	127	245	183	186	479	2 728	1 282	650	506	218	454	555	1 374
	2034	7 015	66	127	190	61	123	248	165	192	466	2 700	1 326	643	489	219	444	535	1 351
	2035	6 972	65	124	186	61	120	246	174	190	450	2 672	1 352	625	475	233	435	541	1 333
386 Pihlajisto																			
	2019	2 627	19	59	73	39	60	86	66	54	159	870	465	364	237	76	190	212	677
	2020	2 614	23	48	82	16	63	98	66	62	146	881	456	353	240	81	169	227	674
	2021	2 650	23	39	90	18	55	96	67	70	150	888	448	368	252	87	170	217	706
	2022	2 687	25	44	71	34	35	114	68	71	146	922	449	348	267	92	175	217	707
	2023	2 681	24	45	65	25	54	109	66	71	145	929	445	332	275	95	160	229	702
	2024	2 664	24	45	56	27	60	93	74	72	148	929	444	304	291	97	153	227	691
	2025	2 644	23	45	61	14	52	103	77	72	150	922	437	301	287	99	143	232	687
	2026	2 622	23	44	61	19	42	89	95	70	157	915	430	290	288	102	146	226	680
	2027	2 600	23	42	61	18	34	100	76	79	164	911	433	266	291	104	144	209	661
	2028	2 580	23	42	60	19	38	95	71	81	164	901	429	269	280	109	144	203	658
	2029	2 558	23	42	58	19	38	80	66	99	161	908	419	260	275	111	142	184	646
	2030	2 537	22	42	57	19	39	74	75	80	169	903	422	255	268	114	139	187	637
	2031	2 517	21	41	57	18	38	66	82	75	171	899	423	256	255	114	137	187	625
	2032	2 498	21	40	57	18	37	71	63	70	184	895	423	258	236	124	136	171	618
	2033	2 483	21	39	57	18	36	71	57	79	174	895	438	247	223	129	135	164	599
	2034	2 470	21	39	55	18	36	70	49	87	172	891	438	252	203	139	134	155	593
	2035	2 455	21	39	54	18	36	69	54	68	185	892	443	241	201	135	133	158	577
502 Pukinmäen peruspiiri																			
	2019	8 715	102	207	288	80	172	284	177	217	675	3 178	1 517	1 081	566	171	677	633	1 818
	2020	8 754	104	192	303	87	161	299	187	228	627	3 241	1 482	1 069	594	179	686	648	1 842
	2021	8 739	101	187	294	100	159	307	206	214	610	3 268	1 420	1 065	625	183	682	672	1 874
	2022	8 706	104	185	287	92	178	307	214	207	602	3 276	1 356	1 062	637	198	667	699	1 897
	2023	8 698	104	186	272	101	184	320	211	217	580	3 325	1 295	1 042	654	207	662	715	1 904
	2024	8 711	104	189	267	91	185	330	222	236	560	3 368	1 264	1 002	681	212	651	737	1 896
	2025	8 725	103	190	269	86	185	334	231	244	554	3 407	1 236	963	714	210	649	749	1 886
	2026	8 712	103	188	270	87	170	354	237	241	572	3 398	1 206	938	726	219	648	762	1 884
	2027	8 658	101	186	272	85	166	359	233	251	571	3 398	1 160	901	761	215	643	758	1 877
	2028	8 648	100	184	271	88	165	346	244	260	571	3 395	1 159	877	769	218	643	755	1 864
	2029	8 595	98	182	268	88	166	341	255	266	572	3 368	1 149	831	784	229	635	762	1 844
	2030	8 530	96	178	264	87	168	325	269	261	591	3 331	1 146	797	770	249	624	762	1 816
	2031	8 467	94	173	260	86	167	321	260	271	599	3 292	1 149	752	772	270	613	749	1 794
	2032	8 486	94	172	259	86	167	324	255	283	601	3 292	1 181	713	776	281	611	747	1 771
	2033	8 517	93	172	257	86	167	326	243	299	612	3 301	1 210	695	764	294	607	736	1 753
	2034	8 647	95	175	257	86	168	331	240	293	644	3 334	1 295	682	740	308	612	738	1 730
	2035	8 759	95	177	258	85	169	333	244	291	679	3 358	1 364	668	716	323	615	745	1 707

Helsingin väestö ikäryhmittäin ja osa-alueittain 31.12.2019 sekä ennuste 31.12.2020–2035																			
Alue	Vuosi	Yhteensä	0	1–2	3–5	6	7–8	9–12	13–15	16–18	19–24	25–49	50–64	65–74	75–84	85–	0–6	7–15	65–
370 Pukinmäki																			
	2019	8 715	102	207	288	80	172	284	177	217	675	3 178	1 517	1 081	566	171	677	633	1 818
	2020	8 754	104	192	303	87	161	299	187	228	627	3 241	1 482	1 069	594	179	686	648	1 842
	2021	8 739	101	187	294	100	159	307	206	214	610	3 268	1 420	1 065	625	183	682	672	1 874
	2022	8 706	104	185	287	92	178	307	214	207	602	3 276	1 356	1 062	637	198	667	699	1 897
	2023	8 698	104	186	272	101	184	320	211	217	580	3 325	1 295	1 042	654	207	662	715	1 904
	2024	8 711	104	189	267	91	185	330	222	236	560	3 368	1 264	1 002	681	212	651	737	1 896
	2025	8 725	103	190	269	86	185	334	231	244	554	3 407	1 236	963	714	210	649	749	1 886
	2026	8 712	103	188	270	87	170	354	237	241	572	3 398	1 206	938	726	219	648	762	1 884
	2027	8 658	101	186	272	85	166	359	233	251	571	3 398	1 160	901	761	215	643	758	1 877
	2028	8 648	100	184	271	88	165	346	244	260	571	3 395	1 159	877	769	218	643	755	1 864
	2029	8 595	98	182	268	88	166	341	255	266	572	3 368	1 149	831	784	229	635	762	1 844
	2030	8 530	96	178	264	87	168	325	269	261	591	3 331	1 146	797	770	249	624	762	1 816
	2031	8 467	94	173	260	86	167	321	260	271	599	3 292	1 149	752	772	270	613	749	1 794
	2032	8 486	94	172	259	86	167	324	255	283	601	3 292	1 181	713	776	281	611	747	1 771
	2033	8 517	93	172	257	86	167	326	243	299	612	3 301	1 210	695	764	294	607	736	1 753
	2034	8 647	95	175	257	86	168	331	240	293	644	3 334	1 295	682	740	308	612	738	1 730
	2035	8 759	95	177	258	85	169	333	244	291	679	3 358	1 364	668	716	323	615	745	1 707
503 Malmin peruspiiri																			
	2019	29 101	284	599	984	328	650	1 311	906	921	1 886	9 932	6 065	3 186	1 475	574	2 195	2 867	5 235
	2020	29 200	287	597	982	319	667	1 333	926	923	1 775	10 043	5 988	3 219	1 555	588	2 185	2 925	5 361
	2021	29 591	288	601	971	348	652	1 378	956	970	1 735	10 284	5 800	3 327	1 681	601	2 208	2 986	5 609
	2022	29 788	294	597	947	341	668	1 404	962	963	1 764	10 405	5 699	3 334	1 784	625	2 179	3 035	5 742
	2023	30 034	300	599	946	319	687	1 342	1 051	985	1 772	10 575	5 624	3 276	1 903	655	2 164	3 080	5 834
	2024	30 356	306	617	939	327	660	1 376	1 058	1 013	1 807	10 700	5 574	3 278	2 003	698	2 188	3 094	5 980
	2025	30 216	300	615	933	315	639	1 365	1 088	1 010	1 799	10 642	5 404	3 291	2 089	725	2 163	3 092	6 105
	2026	30 234	300	612	934	316	633	1 345	1 030	1 091	1 843	10 667	5 271	3 254	2 169	769	2 162	3 009	6 192
	2027	31 137	313	637	972	315	637	1 361	1 047	1 111	2 016	11 042	5 295	3 327	2 304	759	2 237	3 045	6 390
	2028	32 075	322	665	1 004	332	646	1 345	1 063	1 165	2 080	11 490	5 389	3 377	2 409	788	2 322	3 054	6 575
	2029	33 004	331	686	1 035	342	660	1 338	1 080	1 125	2 248	11 885	5 489	3 429	2 553	802	2 394	3 078	6 784
	2030	33 939	339	700	1 061	350	686	1 349	1 089	1 145	2 338	12 276	5 646	3 468	2 629	863	2 450	3 124	6 960
	2031	34 501	339	706	1 083	355	701	1 363	1 071	1 154	2 389	12 459	5 776	3 476	2 699	931	2 484	3 134	7 106
	2032	35 314	348	717	1 106	365	714	1 394	1 053	1 169	2 466	12 810	5 923	3 507	2 739	1 003	2 537	3 160	7 249
	2033	36 507	360	742	1 135	378	736	1 433	1 072	1 185	2 544	13 324	6 186	3 579	2 741	1 092	2 616	3 240	7 412
	2034	37 609	372	764	1 160	387	760	1 475	1 076	1 173	2 632	13 790	6 415	3 634	2 799	1 173	2 683	3 310	7 607
	2035	38 578	381	780	1 179	394	778	1 511	1 099	1 158	2 633	14 245	6 650	3 632	2 898	1 240	2 734	3 389	7 770
381 Ylä-Malmi																			
	2019	6 467	69	119	192	61	126	232	149	169	525	2 426	1 223	682	339	155	441	507	1 176
	2020	6 420	64	124	175	62	121	230	164	149	502	2 430	1 213	666	366	154	425	515	1 186
	2021	6 382	62	118	165	61	114	245	156	155	505	2 434	1 177	647	381	160	407	516	1 188
	2022	6 331	64	111	162	53	115	250	149	154	498	2 435	1 137	636	398	169	390	513	1 203
	2023	6 324	66	112	163	45	107	227	167	170	499	2 459	1 099	608	424	177	387	501	1 210
	2024	6 287	66	116	156	52	91	223	180	162	494	2 449	1 078	589	445	187	390	494	1 221
	2025	6 233	67	117	153	51	90	209	192	154	471	2 457	1 052	583	440	199	386	490	1 222
	2026	6 177	67	117	154	46	95	193	167	171	466	2 460	1 004	571	458	207	384	456	1 236
	2027	6 124	67	118	157	45	90	184	163	184	459	2 451	961	556	488	200	387	437	1 244
	2028	6 150	68	121	162	48	86	176	158	197	450	2 491	929	553	515	195	399	420	1 263
	2029	6 270	71	127	169	51	90	173	154	177	492	2 565	925	553	526	199	417	416	1 278
	2030	6 325	72	130	173	52	94	176	139	174	504	2 595	924	558	520	213	427	409	1 291
	2031	6 282	71	130	175	53	96	172	131	168	503	2 585	905	560	507	227	428	399	1 294
	2032	6 239	70	128	177	53	98	172	128	161	493	2 581	902	535	499	242	429	398	1 276
	2033	6 335	73	131	182	55	100	178	132	147	511	2 626	926	529	483	262	441	410	1 274
	2034	6 414	74	135	186	57	104	185	127	140	519	2 668	939	525	475	279	452	417	1 279
	2035	6 521	76	138	190	59	108	192	127	140	503	2 749	954	529	479	279	462	427	1 286

Helsingin väestö ikäryhmittäin ja osa-alueittain 31.12.2019 sekä ennuste 31.12.2020–2035																			
Alue	Vuosi	Yhteensä	0	1–2	3–5	6	7–8	9–12	13–15	16–18	19–24	25–49	50–64	65–74	75–84	85–	0–6	7–15	65–
382 Ala-Malmi																			
	2019	**6 175**	55	130	211	66	134	285	171	187	549	2 148	1 135	617	314	173	**462**	**590**	**1 104**
	2020	**6 380**	65	133	224	70	147	300	176	202	526	2 245	1 155	628	329	178	**493**	**624**	**1 136**
	2021	**6 706**	71	143	237	92	150	334	204	216	507	2 415	1 156	645	356	179	**544**	**687**	**1 180**
	2022	**6 782**	69	146	236	77	168	329	231	213	498	2 468	1 123	673	368	183	**529**	**728**	**1 224**
	2023	**6 815**	69	140	238	79	170	315	257	214	483	2 503	1 117	651	392	187	**526**	**743**	**1 230**
	2024	**6 919**	71	140	229	87	156	340	258	232	479	2 546	1 118	660	410	193	**527**	**754**	**1 263**
	2025	**6 922**	69	140	227	75	164	332	258	257	473	2 542	1 102	656	432	195	**511**	**754**	**1 284**
	2026	**6 873**	67	136	219	78	158	331	241	280	477	2 510	1 092	642	439	203	**500**	**730**	**1 284**
	2027	**6 905**	67	134	216	74	149	338	246	278	550	2 482	1 061	653	457	198	**492**	**733**	**1 308**
	2028	**6 951**	67	135	217	73	151	318	254	279	565	2 483	1 079	655	465	211	**491**	**723**	**1 331**
	2029	**7 054**	67	136	216	74	146	318	255	265	598	2 515	1 120	645	489	210	**493**	**720**	**1 344**
	2030	**7 189**	67	136	217	74	147	317	258	274	618	2 561	1 147	654	500	219	**494**	**722**	**1 373**
	2031	**7 154**	65	132	214	72	146	304	249	281	633	2 497	1 171	645	512	234	**483**	**698**	**1 391**
	2032	**7 183**	64	130	212	72	144	304	244	280	644	2 493	1 199	619	538	240	**477**	**692**	**1 398**
	2033	**7 329**	65	131	212	73	145	303	248	286	650	2 547	1 243	642	529	257	**480**	**695**	**1 428**
	2034	**7 353**	64	129	208	72	144	299	237	277	660	2 545	1 262	648	537	269	**474**	**680**	**1 454**
	2035	**7 488**	67	131	208	71	144	299	237	274	666	2 599	1 302	660	548	282	**477**	**680**	**1 490**
384 Tattariharju																			
	2019	**7**	..	..	..	..	..	..	..	..	..	..	..	..	..	..	**..**	**..**	**..**
	2020	**7**	..	..	..	..	..	..	..	..	..	..	..	..	..	..	**..**	**..**	**..**
	2021	**7**	..	..	..	..	..	..	..	..	..	..	..	..	..	..	**..**	**..**	**..**
	2022	**6**	..	..	..	..	..	..	..	..	..	..	..	..	..	..	**..**	**..**	**..**
	2023	**6**	..	..	..	..	..	..	..	..	..	..	..	..	..	..	**..**	**..**	**..**
	2024	**6**	..	..	..	..	..	..	..	..	..	..	..	..	..	..	**..**	**..**	**..**
	2025	**6**	..	..	..	..	..	..	..	..	..	..	..	..	..	..	**..**	**..**	**..**
	2026	**6**	..	..	..	..	..	..	..	..	..	..	..	..	..	..	**..**	**..**	**..**
	2027	**6**	..	..	..	..	..	..	..	..	..	..	..	..	..	..	**..**	**..**	**..**
	2028	**6**	..	..	..	..	..	..	..	..	..	..	..	..	..	..	**..**	**..**	**..**
	2029	**6**	..	..	..	..	..	..	..	..	..	..	..	..	..	..	**..**	**..**	**..**
	2030	**6**	..	..	..	..	..	..	..	..	..	..	..	..	..	..	**..**	**..**	**..**
	2031	**6**	..	..	..	..	..	..	..	..	..	..	..	..	..	..	**..**	**..**	**..**
	2032	**6**	..	..	..	..	..	..	..	..	..	..	..	..	..	..	**..**	**..**	**..**
	2033	**6**	..	..	..	..	..	..	..	..	..	..	..	..	..	..	**..**	**..**	**..**
	2034	**6**	..	..	..	..	..	..	..	..	..	..	..	..	..	..	**..**	**..**	**..**
	2035	**5**	..	..	..	..	..	..	..	..	..	..	..	..	..	..	**..**	**..**	**..**
385 Malmin lentokenttä																			
	2019	**2 236**	31	48	84	27	55	94	108	91	108	746	527	209	92	16	**190**	**257**	**317**
	2020	**2 229**	22	54	83	29	49	98	96	94	111	740	522	212	98	21	**188**	**243**	**330**
	2021	**2 223**	22	56	74	32	51	96	97	96	101	751	500	227	100	20	**184**	**244**	**347**
	2022	**2 212**	22	47	84	23	55	94	75	107	109	747	495	220	115	19	**176**	**224**	**355**
	2023	**2 202**	22	46	81	28	50	98	70	95	112	743	497	222	118	21	**177**	**219**	**360**
	2024	**2 191**	21	46	82	23	47	97	74	96	105	739	481	227	125	28	**173**	**218**	**380**
	2025	**2 176**	21	46	74	33	46	94	72	73	125	719	481	231	131	30	**174**	**212**	**391**
	2026	**2 292**	23	49	77	26	53	98	77	71	157	771	482	232	142	34	**176**	**228**	**408**
	2027	**2 956**	34	71	99	31	66	108	85	90	220	1 061	597	290	165	40	**235**	**259**	**495**
	2028	**3 791**	44	97	126	39	71	130	104	108	286	1 441	746	365	190	45	**306**	**304**	**599**
	2029	**4 600**	53	118	157	47	84	151	113	125	335	1 804	872	462	228	49	**376**	**348**	**739**
	2030	**5 466**	64	137	188	55	99	170	127	138	409	2 161	1 049	542	267	58	**444**	**396**	**868**
	2031	**6 226**	71	154	220	64	115	197	133	156	431	2 492	1 199	620	312	63	**509**	**445**	**995**
	2032	**7 166**	83	175	253	76	132	218	156	168	494	2 909	1 356	719	350	77	**587**	**506**	**1 146**
	2033	**8 212**	95	201	286	89	155	251	171	184	564	3 371	1 541	821	398	86	**671**	**577**	**1 305**
	2034	**9 309**	107	226	319	99	180	287	194	192	623	3 839	1 743	936	462	102	**751**	**661**	**1 500**
	2035	**10 141**	113	240	344	109	200	323	207	214	637	4 177	1 914	1 031	518	115	**805**	**729**	**1 663**

Helsingin väestö ikäryhmittäin ja osa-alueittain 31.12.2019 sekä ennuste 31.12.2020–2035																			
Alue	Vuosi	Yhteensä	0	1–2	3–5	6	7–8	9–12	13–15	16–18	19–24	25–49	50–64	65–74	75–84	85–	0–6	7–15	65–
391 Tapaninvainio																			
	2019	8 073	68	167	288	91	179	359	268	275	339	2 356	1 905	1 081	518	179	614	806	1 778
	2020	8 037	76	163	283	90	189	360	266	271	316	2 357	1 844	1 108	525	187	613	815	1 821
	2021	8 047	75	163	285	92	183	356	271	294	320	2 385	1 783	1 101	549	190	615	809	1 840
	2022	8 008	78	169	257	110	183	370	264	276	335	2 387	1 736	1 077	573	195	613	817	1 845
	2023	7 976	78	169	261	87	202	360	286	274	325	2 388	1 686	1 053	600	206	595	848	1 860
	2024	7 930	77	172	258	92	197	371	263	277	342	2 354	1 633	1 050	628	215	599	831	1 893
	2025	7 872	76	172	266	83	179	383	284	270	340	2 330	1 555	1 058	651	225	598	846	1 934
	2026	7 810	75	170	267	91	175	378	274	291	333	2 315	1 499	1 031	672	238	602	827	1 941
	2027	7 750	74	167	269	88	175	379	284	269	354	2 296	1 447	1 012	704	232	599	837	1 947
	2028	7 692	73	165	268	92	180	370	278	290	329	2 298	1 398	986	733	231	599	828	1 950
	2029	7 628	72	163	266	92	181	352	296	280	346	2 287	1 322	971	767	232	593	828	1 971
	2030	7 568	71	161	263	91	185	354	292	290	328	2 284	1 269	951	789	242	585	830	1 981
	2031	7 508	70	159	260	91	184	354	291	284	340	2 265	1 240	929	784	259	578	830	1 971
	2032	7 453	69	156	257	90	183	364	265	302	350	2 243	1 208	927	763	275	572	813	1 966
	2033	7 407	69	155	254	89	182	365	270	299	342	2 234	1 204	900	746	298	567	817	1 944
	2034	7 361	69	154	251	88	181	368	267	299	357	2 204	1 211	845	750	319	562	816	1 914
	2035	7 311	68	153	249	87	179	366	276	273	369	2 200	1 212	776	767	336	557	822	1 879
392 Tapanila																			
	2019	6 143	61	135	209	83	156	341	210	198	364	2 253	1 273	597	212	51	488	707	860
	2020	6 127	60	123	216	68	161	344	223	205	318	2 268	1 252	604	237	47	466	728	889
	2021	6 228	57	121	209	71	154	348	228	208	300	2 295	1 183	706	295	52	459	729	1 054
	2022	6 449	62	125	208	77	147	362	245	213	322	2 365	1 207	727	330	58	472	754	1 116
	2023	6 710	65	131	203	80	158	341	270	233	352	2 480	1 224	741	368	64	479	770	1 173
	2024	7 023	70	143	213	73	169	345	284	245	388	2 608	1 263	752	394	76	499	798	1 222
	2025	7 006	67	141	213	73	160	347	283	255	390	2 590	1 213	762	436	75	494	790	1 273
	2026	7 076	67	140	217	74	152	345	272	277	410	2 607	1 194	777	458	87	498	768	1 322
	2027	7 397	71	147	230	76	158	353	269	290	433	2 748	1 229	814	490	90	523	779	1 394
	2028	7 484	70	147	230	80	158	351	268	291	449	2 772	1 237	817	507	106	527	778	1 430
	2029	7 446	68	142	226	79	159	344	262	278	477	2 712	1 247	796	542	113	515	765	1 451
	2030	7 385	65	136	220	78	161	333	272	268	479	2 673	1 253	762	553	130	500	766	1 446
	2031	7 324	63	131	215	76	159	336	267	265	481	2 619	1 258	721	584	149	485	762	1 454
	2032	7 267	62	127	207	75	156	337	259	259	484	2 583	1 256	706	588	168	471	752	1 462
	2033	7 218	60	124	201	73	154	336	251	269	477	2 545	1 270	686	584	190	457	741	1 460
	2034	7 167	58	121	195	70	151	336	251	265	473	2 532	1 257	680	574	205	444	737	1 459
	2035	7 112	57	117	189	68	147	331	252	257	458	2 519	1 266	636	586	229	432	730	1 451
504 Suutarilan peruspiiri																			
	2019	11 608	117	270	420	167	292	581	378	439	748	3 793	2 240	1 367	617	179	974	1 251	2 163
	2020	11 594	117	259	433	136	320	588	384	432	705	3 814	2 205	1 340	670	193	945	1 291	2 202
	2021	11 623	114	254	422	159	312	607	399	427	698	3 832	2 148	1 314	726	211	949	1 318	2 251
	2022	11 670	116	251	427	137	305	637	418	383	744	3 866	2 093	1 288	778	228	931	1 360	2 293
	2023	11 736	116	251	419	152	306	623	445	391	763	3 896	2 055	1 239	849	232	938	1 374	2 319
	2024	11 743	114	253	410	148	298	645	455	405	773	3 849	2 039	1 202	915	235	924	1 399	2 353
	2025	11 785	112	250	410	143	309	638	465	426	762	3 876	2 011	1 184	952	248	915	1 412	2 383
	2026	11 794	110	247	408	143	300	623	478	450	762	3 890	1 967	1 195	953	268	909	1 401	2 416
	2027	11 742	107	241	406	138	293	631	476	460	764	3 883	1 876	1 195	992	277	892	1 401	2 465
	2028	11 666	104	233	399	141	288	611	488	467	735	3 888	1 830	1 177	1 012	293	877	1 387	2 482
	2029	11 581	101	226	389	139	285	613	457	478	759	3 834	1 795	1 170	1 017	318	855	1 355	2 505
	2030	11 581	99	223	380	137	287	598	470	477	782	3 820	1 772	1 184	996	358	838	1 355	2 537
	2031	11 646	97	220	375	135	286	593	459	494	808	3 828	1 773	1 187	987	404	828	1 338	2 578
	2032	11 663	96	217	371	133	282	592	463	464	840	3 809	1 792	1 189	972	443	817	1 338	2 604
	2033	11 606	94	212	364	130	277	587	452	477	842	3 773	1 796	1 181	935	486	800	1 317	2 601
	2034	11 527	93	206	356	128	271	585	441	462	856	3 718	1 819	1 155	912	526	782	1 297	2 593
	2035	11 444	92	202	346	125	266	576	439	464	836	3 675	1 858	1 116	901	547	766	1 281	2 564

Helsingin väestö ikäryhmittäin ja osa-alueittain 31.12.2019 sekä ennuste 31.12.2020–2035																			
Alue	Vuosi	Yhteensä	0	1–2	3–5	6	7–8	9–12	13–15	16–18	19–24	25–49	50–64	65–74	75–84	85–	0–6	7–15	65–
401 Siltamäki																			
	2019	**8 241**	90	191	291	108	213	400	259	306	592	2 738	1 466	974	470	143	**680**	**872**	**1 587**
	2020	**8 233**	85	193	299	95	224	414	264	293	555	2 763	1 440	945	509	154	**671**	**902**	**1 608**
	2021	**8 267**	83	187	303	107	209	437	281	297	550	2 778	1 394	930	542	170	**680**	**927**	**1 641**
	2022	**8 326**	85	180	314	98	209	443	293	271	597	2 815	1 358	899	583	180	**677**	**945**	**1 663**
	2023	**8 403**	85	180	314	106	213	440	316	279	616	2 834	1 344	858	635	183	**685**	**970**	**1 675**
	2024	**8 415**	83	181	304	111	211	452	323	295	629	2 797	1 366	804	674	186	**678**	**986**	**1 665**
	2025	**8 466**	81	179	299	109	223	440	333	307	634	2 824	1 363	782	699	193	**667**	**996**	**1 674**
	2026	**8 446**	78	173	294	104	224	435	337	328	628	2 822	1 340	778	698	206	**649**	**996**	**1 682**
	2027	**8 398**	75	167	291	100	216	446	335	333	639	2 803	1 289	764	723	216	**633**	**997**	**1 703**
	2028	**8 337**	72	161	283	101	207	444	330	340	620	2 815	1 268	745	727	225	**618**	**981**	**1 697**
	2029	**8 272**	70	155	274	99	204	446	318	344	640	2 767	1 245	744	720	248	**598**	**968**	**1 711**
	2030	**8 290**	68	152	268	97	205	439	326	344	660	2 773	1 217	764	698	278	**585**	**970**	**1 740**
	2031	**8 374**	68	151	263	96	203	432	330	343	681	2 807	1 227	769	696	307	**578**	**966**	**1 773**
	2032	**8 411**	67	150	260	94	200	426	339	332	703	2 803	1 247	774	677	339	**571**	**965**	**1 789**
	2033	**8 370**	66	146	255	92	196	421	335	340	702	2 772	1 260	772	645	370	**558**	**952**	**1 787**
	2034	**8 309**	65	142	248	89	190	417	324	340	699	2 737	1 283	775	604	395	**545**	**931**	**1 774**
	2035	**8 246**	65	139	242	87	186	409	316	347	689	2 703	1 313	756	585	409	**533**	**911**	**1 750**
403 Töyrynummi																			
	2019	**3 367**	27	79	129	59	79	181	119	133	156	1 055	774	393	147	36	**294**	**379**	**576**
	2020	**3 361**	32	66	134	41	96	174	119	138	150	1 052	765	395	161	38	**273**	**389**	**594**
	2021	**3 356**	31	68	119	52	102	170	118	130	148	1 055	754	384	185	41	**270**	**390**	**610**
	2022	**3 344**	32	71	113	39	96	193	125	112	147	1 051	735	389	194	47	**254**	**414**	**630**
	2023	**3 333**	31	70	105	46	93	183	128	112	147	1 061	711	381	214	49	**253**	**404**	**644**
	2024	**3 327**	31	71	106	37	87	193	132	111	144	1 052	673	398	241	49	**246**	**413**	**688**
	2025	**3 318**	31	72	111	34	86	198	132	118	127	1 052	648	402	253	54	**247**	**416**	**709**
	2026	**3 349**	32	74	114	40	76	188	141	123	134	1 068	626	417	255	62	**259**	**405**	**734**
	2027	**3 344**	32	73	116	39	77	185	141	127	125	1 080	588	431	269	62	**259**	**403**	**761**
	2028	**3 329**	32	72	115	40	81	167	158	127	115	1 073	562	433	285	69	**259**	**407**	**786**
	2029	**3 309**	31	71	114	40	81	167	139	134	119	1 067	551	426	297	70	**257**	**387**	**794**
	2030	**3 291**	30	71	113	40	83	159	143	133	121	1 046	554	420	298	80	**254**	**385**	**797**
	2031	**3 272**	29	69	112	40	83	161	129	151	127	1 021	547	418	291	96	**250**	**372**	**805**
	2032	**3 252**	28	67	111	39	82	166	124	132	137	1 006	544	415	295	104	**246**	**372**	**815**
	2033	**3 236**	28	66	110	39	82	166	117	137	140	1 002	536	409	290	115	**242**	**365**	**814**
	2034	**3 219**	28	64	107	38	81	168	118	122	157	981	535	379	309	131	**238**	**366**	**819**
	2035	**3 199**	27	63	105	38	80	167	123	118	146	972	546	360	315	138	**233**	**370**	**814**
505 Puistolan peruspiiri																			
	2019	**20 369**	211	472	779	239	564	1 122	746	714	1 163	6 987	4 153	2 058	891	270	**1 701**	**2 432**	**3 219**
	2020	**20 326**	220	437	754	271	523	1 147	763	724	1 068	7 034	4 068	2 034	1 009	273	**1 682**	**2 433**	**3 316**
	2021	**20 416**	216	445	708	278	507	1 128	861	729	1 047	7 101	4 000	2 014	1 085	298	**1 647**	**2 495**	**3 397**
	2022	**20 423**	220	448	690	238	545	1 115	860	742	1 029	7 177	3 870	1 999	1 185	305	**1 596**	**2 520**	**3 490**
	2023	**20 384**	218	444	666	251	511	1 106	888	760	1 010	7 198	3 810	1 955	1 235	333	**1 579**	**2 505**	**3 522**
	2024	**20 317**	216	445	660	226	484	1 105	850	851	1 013	7 153	3 706	1 956	1 296	357	**1 546**	**2 439**	**3 609**
	2025	**20 227**	212	440	665	219	471	1 051	887	848	1 044	7 089	3 645	1 915	1 372	368	**1 537**	**2 409**	**3 655**
	2026	**20 098**	207	433	658	228	438	1 060	845	875	1 067	7 028	3 539	1 897	1 406	418	**1 526**	**2 343**	**3 721**
	2027	**19 967**	202	424	656	220	440	1 012	837	837	1 148	6 960	3 460	1 877	1 463	432	**1 502**	**2 289**	**3 772**
	2028	**19 834**	197	414	648	224	442	952	823	873	1 143	6 892	3 374	1 886	1 502	464	**1 483**	**2 217**	**3 851**
	2029	**19 685**	192	404	636	221	438	940	819	832	1 181	6 814	3 334	1 849	1 508	514	**1 454**	**2 198**	**3 871**
	2030	**19 540**	187	394	623	219	440	910	797	825	1 219	6 720	3 284	1 846	1 486	591	**1 423**	**2 146**	**3 923**
	2031	**19 395**	184	385	609	215	436	909	743	811	1 247	6 649	3 236	1 846	1 475	649	**1 394**	**2 088**	**3 970**
	2032	**19 263**	181	378	597	211	430	913	723	808	1 231	6 573	3 217	1 828	1 463	711	**1 366**	**2 067**	**4 002**
	2033	**19 150**	178	372	585	207	423	906	701	787	1 197	6 584	3 200	1 836	1 428	747	**1 341**	**2 030**	**4 011**
	2034	**19 128**	178	369	578	204	417	905	698	737	1 226	6 547	3 249	1 789	1 443	788	**1 329**	**2 020**	**4 020**
	2035	**19 125**	178	368	570	201	411	896	705	720	1 208	6 550	3 336	1 723	1 429	829	**1 317**	**2 012**	**3 982**

Helsingin väestö ikäryhmittäin ja osa-alueittain 31.12.2019 sekä ennuste 31.12.2020–2035																			
Alue	Vuosi	Yhteensä	0	1–2	3–5	6	7–8	9–12	13–15	16–18	19–24	25–49	50–64	65–74	75–84	85–	0–6	7–15	65–
402 Tapulikaupunki																			
	2019	**8 915**	102	204	329	87	226	439	296	276	575	3 185	1 750	914	392	140	**722**	**961**	**1 446**
	2020	**8 880**	102	186	321	113	203	438	308	280	546	3 186	1 707	915	437	138	**722**	**949**	**1 490**
	2021	**8 920**	101	201	297	108	190	453	333	281	548	3 222	1 664	905	476	143	**707**	**976**	**1 523**
	2022	**8 914**	103	200	291	98	210	421	348	305	523	3 241	1 612	896	516	149	**691**	**979**	**1 561**
	2023	**8 884**	101	198	275	108	194	430	344	318	524	3 232	1 590	878	531	162	**682**	**967**	**1 571**
	2024	**8 843**	100	197	284	80	194	428	335	340	537	3 208	1 540	867	559	174	**661**	**957**	**1 600**
	2025	**8 804**	98	195	283	92	177	396	343	354	550	3 179	1 537	826	594	181	**668**	**916**	**1 600**
	2026	**8 737**	95	191	279	92	160	415	325	349	563	3 151	1 489	817	613	195	**658**	**900**	**1 625**
	2027	**8 667**	93	186	277	89	172	380	329	340	580	3 132	1 434	810	640	202	**646**	**882**	**1 653**
	2028	**8 595**	91	182	272	90	170	364	307	348	607	3 100	1 397	800	652	215	**635**	**842**	**1 667**
	2029	**8 517**	89	177	266	89	168	358	316	330	611	3 057	1 377	781	669	229	**621**	**842**	**1 679**
	2030	**8 442**	87	173	260	87	167	340	309	335	618	3 001	1 375	770	668	254	**606**	**816**	**1 692**
	2031	**8 367**	85	169	253	85	164	350	281	312	636	2 981	1 345	763	663	278	**593**	**795**	**1 704**
	2032	**8 299**	84	166	248	83	162	348	275	321	614	2 954	1 337	749	657	302	**581**	**784**	**1 708**
	2033	**8 238**	83	164	242	81	158	343	260	315	611	2 942	1 335	746	645	313	**571**	**761**	**1 704**
	2034	**8 271**	84	165	242	81	156	342	270	289	604	2 982	1 351	729	644	332	**572**	**768**	**1 705**
	2035	**8 329**	86	167	241	80	154	338	271	285	613	2 998	1 402	723	621	351	**573**	**763**	**1 695**
411 Puistola																			
	2019	**6 597**	69	138	254	87	183	391	258	256	272	2 025	1 409	798	368	89	**548**	**832**	**1 255**
	2020	**6 591**	65	143	243	94	185	393	264	256	242	2 039	1 384	763	428	91	**546**	**842**	**1 282**
	2021	**6 582**	63	144	231	96	187	368	296	263	231	2 038	1 349	755	457	105	**534**	**850**	**1 316**
	2022	**6 564**	64	138	228	90	196	383	284	244	245	2 059	1 296	728	504	106	**520**	**863**	**1 337**
	2023	**6 546**	64	136	229	83	192	381	297	250	239	2 071	1 258	699	530	118	**512**	**870**	**1 346**
	2024	**6 526**	63	137	228	83	180	392	266	281	245	2 043	1 236	687	555	132	**511**	**838**	**1 373**
	2025	**6 494**	62	136	223	88	173	391	286	270	254	2 024	1 192	679	582	136	**508**	**849**	**1 397**
	2026	**6 456**	60	133	221	84	177	387	277	282	260	2 002	1 158	653	602	158	**499**	**841**	**1 414**
	2027	**6 418**	59	131	222	81	179	376	286	251	294	1 976	1 132	644	616	172	**493**	**840**	**1 433**
	2028	**6 383**	58	128	219	83	172	368	290	271	265	1 962	1 098	640	632	194	**489**	**831**	**1 467**
	2029	**6 341**	57	126	216	83	171	362	293	263	282	1 939	1 082	628	614	225	**481**	**827**	**1 467**
	2030	**6 301**	55	123	212	82	173	361	283	272	279	1 940	1 045	623	584	269	**473**	**817**	**1 475**
	2031	**6 261**	54	121	209	81	172	361	270	276	288	1 903	1 045	605	580	294	**465**	**803**	**1 479**
	2032	**6 222**	53	120	205	80	170	357	268	280	292	1 874	1 042	601	557	324	**458**	**795**	**1 482**
	2033	**6 189**	52	118	203	79	168	355	270	270	276	1 887	1 036	599	533	344	**451**	**793**	**1 476**
	2034	**6 155**	52	116	200	78	166	356	268	258	299	1 841	1 059	572	527	363	**445**	**790**	**1 462**
	2035	**6 116**	52	114	197	77	164	353	264	256	297	1 844	1 060	535	525	377	**440**	**781**	**1 437**
412 Heikinlaakso																			
	2019	**2 990**	18	59	109	40	93	203	126	136	180	941	696	247	108	34	**226**	**422**	**389**
	2020	**2 970**	23	51	109	34	79	217	132	130	176	951	661	255	117	35	**217**	**428**	**407**
	2021	**2 954**	23	48	97	46	77	192	163	127	178	946	649	246	119	42	**213**	**433**	**408**
	2022	**2 931**	24	52	91	32	83	194	157	128	182	945	615	265	121	43	**198**	**434**	**429**
	2023	**2 910**	25	52	88	34	81	179	167	134	170	953	603	258	126	42	**198**	**427**	**426**
	2024	**2 889**	25	54	84	34	69	170	161	164	166	954	567	271	129	41	**197**	**400**	**441**
	2025	**2 864**	26	56	89	26	71	167	158	158	170	962	534	270	137	40	**196**	**396**	**447**
	2026	**2 838**	26	56	90	31	63	161	149	168	171	966	502	284	121	50	**203**	**373**	**456**
	2027	**2 813**	26	57	93	30	60	161	129	162	195	965	488	276	128	43	**206**	**350**	**448**
	2028	**2 789**	26	58	95	31	64	141	139	159	189	971	456	287	131	42	**210**	**345**	**460**
	2029	**2 763**	26	58	96	32	65	140	131	150	203	970	441	273	134	46	**211**	**336**	**452**
	2030	**2 737**	26	57	97	33	67	137	131	130	223	962	415	269	140	51	**213**	**334**	**461**
	2031	**2 715**	26	57	97	33	68	134	119	141	214	965	389	280	134	56	**214**	**322**	**470**
	2032	**2 695**	27	58	97	33	70	141	113	133	214	972	363	267	151	57	**215**	**323**	**475**
	2033	**2 680**	27	59	97	34	70	143	110	133	193	998	342	271	144	59	**216**	**323**	**474**
	2034	**2 665**	27	59	98	34	71	146	107	121	201	1 002	326	257	156	59	**217**	**323**	**473**
	2035	**2 649**	27	59	99	33	71	148	112	115	187	1 011	337	229	157	63	**218**	**332**	**450**

Helsingin väestö ikäryhmittäin ja osa-alueittain 31.12.2019 sekä ennuste 31.12.2020–2035																			
Alue	Vuosi	Yhteensä	0	1–2	3–5	6	7–8	9–12	13–15	16–18	19–24	25–49	50–64	65–74	75–84	85–	0–6	7–15	65–
413 Tattarisuo																			
	2019	**11**	..	..	..	..	..	..	..	..	..	..	..	..	..	..	..	..	..
	2020	**11**	..	..	..	..	..	..	..	..	..	..	..	..	..	..	..	..	..
	2021	**11**	..	..	..	..	..	..	..	..	..	..	..	..	..	..	..	..	..
	2022	**10**	..	..	..	..	..	..	..	..	..	..	..	..	..	..	..	..	..
	2023	**10**	..	..	..	..	..	..	..	..	..	..	..	..	..	..	..	..	..
	2024	**10**	..	..	..	..	..	..	..	..	..	..	..	..	..	..	..	..	..
	2025	**10**	..	..	..	..	..	..	..	..	..	..	..	..	..	..	..	..	..
	2026	**10**	..	..	..	..	..	..	..	..	..	..	..	..	..	..	..	..	..
	2027	**9**	..	..	..	..	..	..	..	..	..	..	..	..	..	..	..	..	..
	2028	**9**	..	..	..	..	..	..	..	..	..	..	..	..	..	..	..	..	..
	2029	**9**	..	..	..	..	..	..	..	..	..	..	..	..	..	..	..	..	..
	2030	**9**	..	..	..	..	..	..	..	..	..	..	..	..	..	..	..	..	..
	2031	**9**	..	..	..	..	..	..	..	..	..	..	..	..	..	..	..	..	..
	2032	**8**	..	..	..	..	..	..	..	..	..	..	..	..	..	..	..	..	..
	2033	**8**	..	..	..	..	..	..	..	..	..	..	..	..	..	..	..	..	..
	2034	**8**	..	..	..	..	..	..	..	..	..	..	..	..	..	..	..	..	..
	2035	**8**	..	..	..	..	..	..	..	..	..	..	..	..	..	..	..	..	..
415 Alppikylä																			
	2019	**1 856**	22	71	87	25	62	89	66	46	135	831	294	98	23	7	**205**	**217**	**128**
	2020	**1 873**	29	57	82	30	56	99	58	58	103	853	312	101	27	8	**198**	**214**	**137**
	2021	**1 949**	29	51	84	29	52	114	70	57	90	892	332	108	34	8	**193**	**236**	**149**
	2022	**2 004**	30	58	79	19	56	118	70	65	78	928	341	110	44	8	**186**	**244**	**161**
	2023	**2 033**	29	57	73	26	44	117	80	58	77	939	354	120	48	10	**186**	**242**	**178**
	2024	**2 049**	28	56	64	28	41	114	88	67	65	945	358	130	54	10	**177**	**244**	**193**
	2025	**2 056**	27	54	70	13	50	97	100	66	71	921	376	141	58	11	**164**	**248**	**210**
	2026	**2 057**	26	52	67	20	38	97	94	76	73	906	384	143	68	14	**165**	**229**	**224**
	2027	**2 059**	24	49	65	19	30	94	93	84	79	883	400	146	78	15	**158**	**217**	**238**
	2028	**2 059**	23	47	62	19	35	78	86	95	83	855	419	158	86	13	**150**	**200**	**257**
	2029	**2 055**	21	44	58	18	34	79	79	89	85	845	432	166	90	13	**141**	**192**	**270**
	2030	**2 051**	19	41	55	17	33	72	74	89	99	813	447	182	93	17	**132**	**179**	**293**
	2031	**2 045**	18	38	51	16	31	63	73	82	108	797	454	196	98	21	**122**	**167**	**315**
	2032	**2 039**	17	34	47	15	29	68	67	75	111	770	472	209	98	28	**112**	**164**	**335**
	2033	**2 035**	16	32	42	13	27	65	61	70	117	753	484	217	106	32	**103**	**153**	**355**
	2034	**2 030**	15	30	38	12	24	62	52	69	122	719	510	228	115	34	**94**	**138**	**377**
	2035	**2 023**	14	28	34	11	22	58	58	63	110	693	536	234	126	37	**86**	**137**	**397**
506 Jakomäen peruspiiri																			
	2019	**5 625**	56	128	211	57	112	228	178	185	505	1 913	1 049	505	361	137	**452**	**518**	**1 003**
	2020	**5 580**	62	107	206	68	116	226	180	176	472	1 908	1 063	483	368	145	**444**	**523**	**995**
	2021	**5 544**	60	114	184	64	118	238	167	189	451	1 906	1 063	469	370	149	**423**	**524**	**988**
	2022	**5 558**	63	120	161	68	126	233	163	181	442	1 952	1 060	451	390	149	**411**	**522**	**990**
	2023	**5 524**	63	120	147	64	127	227	182	183	426	1 957	1 044	440	387	159	**393**	**536**	**987**
	2024	**5 592**	64	124	157	44	128	241	184	172	437	2 009	1 032	448	388	165	**390**	**552**	**1 001**
	2025	**5 689**	63	124	164	45	103	244	185	167	433	2 021	992	563	422	162	**396**	**532**	**1 147**
	2026	**5 643**	62	122	164	52	84	250	169	186	424	1 996	983	569	405	180	**399**	**503**	**1 154**
	2027	**5 685**	61	121	167	51	93	229	186	188	423	2 018	994	572	406	173	**401**	**509**	**1 151**
	2028	**5 639**	60	119	166	53	98	210	185	190	407	2 021	959	594	402	174	**398**	**494**	**1 170**
	2029	**5 654**	60	119	165	53	99	195	198	176	427	2 011	985	580	409	177	**397**	**493**	**1 166**
	2030	**5 691**	60	118	164	54	103	184	196	193	417	2 044	975	596	402	186	**396**	**483**	**1 183**
	2031	**5 642**	59	116	162	53	103	192	175	192	414	2 045	942	600	397	193	**389**	**470**	**1 190**
	2032	**5 668**	59	117	162	53	103	201	153	203	418	2 042	949	611	390	206	**390**	**457**	**1 207**
	2033	**5 922**	64	126	175	57	110	215	149	205	440	2 150	990	634	395	212	**422**	**473**	**1 242**
	2034	**5 999**	62	128	178	58	112	221	158	187	444	2 178	1 029	621	407	215	**427**	**490**	**1 243**
	2035	**6 118**	64	129	182	59	115	225	168	167	447	2 255	1 040	618	444	206	**435**	**507**	**1 268**

Helsingin väestö ikäryhmittäin ja osa-alueittain 31.12.2019 sekä ennuste 31.12.2020–2035																			
Alue	Vuosi	Yhteensä	0	1–2	3–5	6	7–8	9–12	13–15	16–18	19–24	25–49	50–64	65–74	75–84	85–	0–6	7–15	65–
414 Jakomäki																			
	2019	5 625	56	128	211	57	112	228	178	185	505	1 913	1 049	505	361	137	452	518	1 003
	2020	5 580	62	107	206	68	116	226	180	176	472	1 908	1 063	483	368	145	444	523	995
	2021	5 544	60	114	184	64	118	238	167	189	451	1 906	1 063	469	370	149	423	524	988
	2022	5 558	63	120	161	68	126	233	163	181	442	1 952	1 060	451	390	149	411	522	990
	2023	5 524	63	120	147	64	127	227	182	183	426	1 957	1 044	440	387	159	393	536	987
	2024	5 592	64	124	157	44	128	241	184	172	437	2 009	1 032	448	388	165	390	552	1 001
	2025	5 689	63	124	164	45	103	244	185	167	433	2 021	992	563	422	162	396	532	1 147
	2026	5 643	62	122	164	52	84	250	169	186	424	1 996	983	569	405	180	399	503	1 154
	2027	5 685	61	121	167	51	93	229	186	188	423	2 018	994	572	406	173	401	509	1 151
	2028	5 639	60	119	166	53	98	210	185	190	407	2 021	959	594	402	174	398	494	1 170
	2029	5 654	60	119	165	53	99	195	198	176	427	2 011	985	580	409	177	397	493	1 166
	2030	5 691	60	118	164	54	103	184	196	193	417	2 044	975	596	402	186	396	483	1 183
	2031	5 642	59	116	162	53	103	192	175	192	414	2 045	942	600	397	193	389	470	1 190
	2032	5 668	59	117	162	53	103	201	153	203	418	2 042	949	611	390	206	390	457	1 207
	2033	5 922	64	126	175	57	110	215	149	205	440	2 150	990	634	395	212	422	473	1 242
	2034	5 999	62	128	178	58	112	221	158	187	444	2 178	1 029	621	407	215	427	490	1 243
	2035	6 118	64	129	182	59	115	225	168	167	447	2 255	1 040	618	444	206	435	507	1 268
6 KAAKKOINEN SUURPIIRI																			
	2019	54 250	577	1 137	1 865	628	1 239	2 255	1 535	1 463	3 332	20 271	10 260	5 634	2 868	1 186	4 207	5 029	9 688
	2020	55 960	602	1 191	1 872	660	1 285	2 393	1 584	1 484	3 336	21 171	10 458	5 617	3 112	1 195	4 325	5 262	9 924
	2021	56 430	570	1 211	1 793	668	1 307	2 480	1 602	1 525	3 269	21 501	10 418	5 559	3 335	1 191	4 242	5 389	10 085
	2022	57 304	595	1 182	1 807	607	1 335	2 537	1 670	1 590	3 305	21 941	10 415	5 552	3 560	1 207	4 190	5 543	10 319
	2023	58 873	622	1 205	1 838	623	1 297	2 618	1 783	1 639	3 360	22 660	10 594	5 612	3 815	1 208	4 287	5 697	10 635
	2024	59 981	627	1 259	1 849	605	1 251	2 683	1 852	1 668	3 459	23 096	10 757	5 625	3 996	1 254	4 340	5 786	10 875
	2025	60 954	634	1 281	1 865	634	1 245	2 665	1 911	1 738	3 514	23 456	10 845	5 754	4 150	1 262	4 413	5 821	11 166
	2026	62 443	643	1 301	1 905	640	1 260	2 661	1 965	1 851	3 623	23 922	11 084	5 985	4 266	1 337	4 490	5 886	11 588
	2027	63 141	633	1 300	1 948	615	1 286	2 602	2 014	1 913	3 687	24 075	11 154	6 090	4 475	1 347	4 496	5 902	11 913
	2028	64 426	639	1 306	1 983	651	1 270	2 570	2 055	1 977	3 878	24 469	11 324	6 322	4 563	1 420	4 579	5 895	12 305
	2029	66 239	648	1 334	2 027	676	1 297	2 615	2 045	2 042	4 074	25 109	11 654	6 532	4 678	1 508	4 685	5 956	12 718
	2030	67 619	648	1 344	2 054	686	1 358	2 619	2 017	2 100	4 168	25 535	11 986	6 747	4 681	1 675	4 731	5 995	13 103
	2031	68 413	641	1 324	2 053	695	1 380	2 663	1 954	2 129	4 230	25 721	12 187	6 900	4 705	1 830	4 713	5 997	13 436
	2032	69 037	633	1 300	2 037	694	1 391	2 695	1 971	2 098	4 281	25 792	12 374	7 056	4 728	1 988	4 664	6 057	13 772
	2033	69 443	624	1 276	2 007	688	1 394	2 727	1 979	2 055	4 302	25 731	12 605	7 160	4 765	2 130	4 595	6 100	14 055
	2034	69 545	610	1 248	1 957	681	1 381	2 779	1 978	1 980	4 289	25 612	12 835	7 169	4 773	2 254	4 496	6 138	14 196
	2035	69 593	598	1 218	1 908	666	1 366	2 793	1 987	1 987	4 232	25 483	13 060	7 075	4 890	2 331	4 390	6 146	14 295
601 Kulosaaren peruspiiri																			
	2019	3 990	32	64	137	44	105	180	150	102	233	1 506	650	408	260	119	277	435	787
	2020	4 054	37	69	132	50	100	204	142	120	232	1 527	660	388	276	118	288	445	782
	2021	4 037	34	72	125	46	97	213	146	134	210	1 534	648	382	283	112	278	457	777
	2022	4 011	34	71	110	55	99	214	137	156	203	1 526	627	374	294	113	270	449	781
	2023	4 078	35	70	116	40	105	215	156	147	213	1 561	629	368	307	114	262	476	789
	2024	4 085	35	72	116	41	99	210	166	151	214	1 565	642	354	306	113	264	475	773
	2025	4 179	37	75	120	42	85	216	174	145	240	1 611	646	363	311	113	273	475	787
	2026	4 181	36	75	118	45	87	211	171	162	245	1 576	662	365	309	118	274	468	793
	2027	4 148	36	74	119	41	89	202	168	171	256	1 547	651	364	312	118	270	459	794
	2028	4 115	35	72	119	43	88	196	163	178	263	1 497	669	358	318	116	268	448	792
	2029	4 079	33	70	117	43	87	185	173	174	265	1 484	659	354	315	121	263	444	790
	2030	4 046	32	67	115	42	88	185	163	171	273	1 461	664	353	298	132	258	436	783
	2031	4 012	31	65	113	42	88	186	157	166	269	1 465	644	356	294	135	252	431	785
	2032	3 982	30	64	110	41	88	186	143	176	279	1 442	644	345	289	145	245	417	779
	2033	3 955	29	62	107	41	87	185	146	167	284	1 426	659	327	281	154	239	418	762
	2034	3 929	29	60	104	40	85	186	146	161	287	1 417	665	331	268	151	233	418	750
	2035	3 902	28	58	102	39	84	185	147	147	293	1 413	661	324	269	152	227	416	745

Helsingin väestö ikäryhmittäin ja osa-alueittain 31.12.2019 sekä ennuste 31.12.2020–2035																			
Alue	Vuosi	Yhteensä	0	1–2	3–5	6	7–8	9–12	13–15	16–18	19–24	25–49	50–64	65–74	75–84	85–	0–6	7–15	65–
190 Mustikkamaa-Korkeasaari																			
	2019	13	..	..	..	..	..	..	..	..	..	..	..	..	..	..	..	..	..
	2020	13	..	..	..	..	..	..	..	..	..	..	..	..	..	..	..	..	..
	2021	13	..	..	..	..	..	..	..	..	..	..	..	..	..	..	..	..	..
	2022	13	..	..	..	..	..	..	..	..	..	..	..	..	..	..	..	..	..
	2023	13	..	..	..	..	..	..	..	..	..	..	..	..	..	..	..	..	..
	2024	13	..	..	..	..	..	..	..	..	..	..	..	..	..	..	..	..	..
	2025	13	..	..	..	..	..	..	..	..	..	..	..	..	..	..	..	..	..
	2026	13	..	..	..	..	..	..	..	..	..	..	..	..	..	..	..	..	..
	2027	13	..	..	..	..	..	..	..	..	..	..	..	..	..	..	..	..	..
	2028	13	..	..	..	..	..	..	..	..	..	..	..	..	..	..	..	..	..
	2029	13	..	..	..	..	..	..	..	..	..	..	..	..	..	..	..	..	..
	2030	13	..	..	..	..	..	..	..	..	..	..	..	..	..	..	..	..	..
	2031	14	..	..	..	..	..	..	..	..	..	..	..	..	..	..	..	..	..
	2032	14	..	..	..	..	..	..	..	..	..	..	..	..	..	..	..	..	..
	2033	14	..	..	..	..	..	..	..	..	..	..	..	..	..	..	..	..	..
	2034	13	..	..	..	..	..	..	..	..	..	..	..	..	..	..	..	..	..
	2035	13	..	..	..	..	..	..	..	..	..	..	..	..	..	..	..	..	..
420 Kulosaari																			
	2019	3 977	32	64	137	44	105	179	149	101	232	1 504	644	407	260	119	277	433	786
	2020	4 041	37	69	132	50	100	203	141	120	230	1 525	654	387	276	118	288	443	781
	2021	4 024	34	72	125	46	97	213	144	134	208	1 532	642	381	283	112	278	455	776
	2022	3 998	34	71	110	55	99	214	136	155	202	1 523	621	373	294	113	270	448	780
	2023	4 064	35	70	116	40	105	215	155	146	212	1 558	623	367	307	114	262	475	788
	2024	4 072	35	72	116	41	99	210	166	149	213	1 563	636	352	306	113	264	475	771
	2025	4 165	37	74	119	42	85	216	174	144	238	1 609	641	361	311	113	273	475	785
	2026	4 167	36	75	118	45	87	211	171	161	244	1 573	656	363	309	118	274	468	791
	2027	4 134	36	73	119	41	89	202	168	171	254	1 543	646	361	312	118	269	459	791
	2028	4 102	34	72	119	43	88	196	163	178	260	1 494	665	355	318	116	267	448	789
	2029	4 066	33	70	117	43	87	185	173	174	263	1 481	655	353	314	121	263	444	788
	2030	4 032	32	67	115	42	88	184	163	171	271	1 458	660	350	297	132	257	436	779
	2031	3 999	31	65	113	42	88	186	157	166	268	1 461	642	352	293	135	251	430	780
	2032	3 968	30	63	110	41	88	186	143	176	277	1 438	640	341	289	145	245	417	774
	2033	3 942	29	62	107	41	87	185	146	167	284	1 421	658	322	280	154	239	418	756
	2034	3 916	28	60	104	40	85	186	146	161	287	1 412	663	327	266	151	232	417	744
	2035	3 888	28	58	101	39	84	185	146	147	293	1 408	660	320	267	152	226	415	739
602 Herttoniemen peruspiiri																			
	2019	29 843	339	628	994	328	616	1 122	748	729	1 864	11 947	5 595	2 844	1 434	655	2 289	2 486	4 933
	2020	30 423	336	639	998	334	641	1 182	743	749	1 862	12 243	5 659	2 859	1 537	641	2 307	2 565	5 038
	2021	30 423	319	649	935	343	661	1 202	781	718	1 800	12 278	5 617	2 854	1 628	636	2 246	2 644	5 119
	2022	30 568	330	621	939	303	673	1 236	795	747	1 746	12 365	5 574	2 899	1 706	634	2 193	2 703	5 238
	2023	30 560	328	613	914	315	641	1 257	837	732	1 702	12 360	5 553	2 876	1 814	618	2 170	2 735	5 308
	2024	30 806	332	631	920	284	617	1 290	866	776	1 676	12 440	5 544	2 912	1 889	631	2 166	2 773	5 431
	2025	30 872	327	632	905	309	597	1 283	878	788	1 682	12 403	5 508	2 978	1 968	614	2 173	2 758	5 560
	2026	31 001	321	627	905	298	591	1 267	903	835	1 678	12 367	5 522	3 054	1 993	640	2 150	2 762	5 687
	2027	31 113	316	617	916	286	605	1 219	924	863	1 690	12 308	5 550	3 084	2 096	641	2 134	2 747	5 821
	2028	31 426	313	614	921	298	584	1 192	958	882	1 783	12 354	5 543	3 185	2 134	667	2 146	2 735	5 985
	2029	31 768	307	611	922	301	587	1 194	934	913	1 855	12 380	5 636	3 239	2 181	707	2 140	2 716	6 127
	2030	31 995	299	599	916	304	601	1 169	920	933	1 924	12 274	5 776	3 316	2 189	774	2 118	2 691	6 279
	2031	32 151	293	583	907	303	607	1 187	867	964	1 927	12 237	5 868	3 353	2 212	844	2 086	2 661	6 409
	2032	32 530	290	576	897	302	612	1 185	880	944	1 984	12 270	5 994	3 435	2 266	895	2 065	2 677	6 596
	2033	32 893	289	570	882	300	611	1 197	870	935	2 038	12 289	6 150	3 524	2 277	960	2 042	2 678	6 761
	2034	32 876	279	555	856	293	602	1 210	872	877	2 057	12 178	6 278	3 488	2 316	1 015	1 983	2 684	6 820
	2035	32 779	272	535	832	284	589	1 205	858	879	2 015	12 069	6 369	3 429	2 392	1 053	1 922	2 653	6 874

Helsingin väestö ikäryhmittäin ja osa-alueittain 31.12.2019 sekä ennuste 31.12.2020–2035																			
Alue	Vuosi	Yhteensä	0	1–2	3–5	6	7–8	9–12	13–15	16–18	19–24	25–49	50–64	65–74	75–84	85–	0–6	7–15	65–
431 Länsi-Herttoniemi																			
	2019	8 777	102	176	268	95	157	281	172	172	587	3 806	1 496	837	414	214	641	610	1 465
	2020	8 829	102	178	266	89	168	302	172	173	619	3 819	1 491	809	442	198	636	642	1 449
	2021	8 841	100	190	249	92	183	314	180	171	590	3 845	1 474	807	461	184	631	677	1 453
	2022	8 782	101	185	257	75	179	323	198	175	553	3 838	1 432	824	468	175	619	700	1 466
	2023	8 721	101	183	255	84	164	333	213	174	540	3 824	1 390	816	487	157	623	711	1 460
	2024	8 837	106	193	270	75	161	346	238	187	533	3 855	1 403	814	503	153	644	745	1 470
	2025	8 852	102	197	272	87	161	348	228	206	536	3 824	1 407	830	512	143	658	737	1 485
	2026	8 847	100	194	273	87	161	338	245	222	540	3 783	1 419	828	518	139	654	745	1 485
	2027	8 875	98	188	279	85	173	325	251	243	553	3 746	1 432	825	546	133	650	749	1 504
	2028	9 190	100	194	288	90	175	328	273	242	649	3 846	1 490	818	564	134	672	776	1 516
	2029	9 310	95	193	289	92	178	342	258	261	670	3 829	1 558	820	593	132	670	778	1 545
	2030	9 419	93	187	289	96	185	343	257	267	690	3 814	1 638	828	581	151	665	785	1 560
	2031	9 396	90	178	285	94	190	358	242	283	674	3 776	1 668	811	584	164	647	790	1 558
	2032	9 524	90	175	280	94	192	364	255	268	694	3 772	1 743	822	607	168	638	811	1 597
	2033	9 702	90	175	274	95	192	376	260	271	710	3 793	1 823	855	612	176	634	828	1 644
	2034	9 724	87	170	263	92	190	383	270	256	704	3 771	1 906	828	616	188	611	843	1 633
	2035	9 719	84	164	255	87	186	384	272	266	685	3 733	1 962	814	636	190	591	842	1 640
432 Roihuvuori																			
	2019	8 058	88	143	266	96	174	305	199	176	513	3 169	1 551	743	407	228	593	678	1 378
	2020	8 359	86	172	252	103	193	322	209	192	519	3 327	1 570	771	419	223	613	725	1 413
	2021	8 349	77	169	239	93	203	334	220	186	507	3 365	1 541	758	437	218	579	757	1 414
	2022	8 287	78	148	247	77	196	356	221	206	477	3 351	1 499	778	442	213	550	773	1 432
	2023	8 233	77	140	248	72	170	374	227	208	455	3 345	1 500	746	462	209	538	770	1 417
	2024	8 172	75	139	236	78	149	380	230	218	446	3 331	1 463	748	469	209	529	759	1 426
	2025	8 105	74	137	217	85	150	363	246	220	449	3 300	1 433	749	483	198	514	759	1 430
	2026	8 032	72	135	209	74	163	335	261	225	457	3 276	1 372	780	471	201	490	759	1 452
	2027	8 091	72	135	211	68	161	314	281	233	465	3 295	1 397	776	494	190	486	756	1 460
	2028	8 131	71	134	212	70	144	308	281	251	492	3 296	1 392	797	495	187	487	734	1 479
	2029	8 088	70	131	209	69	138	306	258	266	500	3 272	1 391	781	508	188	479	703	1 477
	2030	8 019	67	127	205	68	139	302	228	281	509	3 195	1 417	772	517	192	468	669	1 481
	2031	7 953	66	123	200	68	137	293	213	280	521	3 132	1 435	772	509	204	457	643	1 485
	2032	7 892	65	120	195	66	136	276	222	257	537	3 084	1 443	761	526	205	446	634	1 492
	2033	7 841	64	117	190	65	134	269	224	227	552	3 042	1 457	778	503	218	436	627	1 499
	2034	7 791	63	115	185	63	131	268	214	213	564	3 003	1 484	754	508	225	426	614	1 487
	2035	7 740	62	113	181	61	129	265	198	221	557	2 975	1 504	730	515	229	418	592	1 474
433 Herttoniemen yritysalue																			
	2019	1 072	22	36	41	8	12	27	16	27	48	481	159	108	66	21	107	55	195
	2020	1 259	18	43	53	12	17	31	18	29	80	569	180	120	68	22	125	66	210
	2021	1 267	16	40	53	15	20	34	18	25	86	568	179	119	71	24	124	72	214
	2022	1 541	22	40	64	17	29	40	23	27	134	677	229	130	78	30	143	92	238
	2023	1 684	22	44	64	20	34	42	29	27	147	743	255	138	88	30	151	105	256
	2024	1 932	26	51	69	21	39	53	34	31	157	871	288	166	93	33	167	126	292
	2025	2 122	27	54	72	26	43	64	37	36	165	954	333	177	102	32	179	145	311
	2026	2 413	30	60	81	23	50	78	40	47	169	1 088	401	201	114	32	194	168	346
	2027	2 517	30	61	86	25	51	85	45	48	161	1 137	420	212	126	31	201	181	369
	2028	2 556	30	60	86	27	47	92	50	47	145	1 159	430	220	133	31	203	189	384
	2029	2 914	35	69	95	29	54	103	61	53	189	1 312	486	249	144	34	229	218	428
	2030	3 192	36	76	102	31	60	109	71	61	219	1 419	537	275	158	36	246	239	469
	2031	3 529	39	82	112	35	65	118	80	71	234	1 552	610	312	177	41	269	264	530
	2032	3 929	43	88	125	38	73	126	94	84	251	1 711	695	361	194	46	294	293	601
	2033	4 244	46	93	133	40	78	138	98	96	284	1 823	762	391	210	53	313	313	653
	2034	4 338	44	93	135	42	79	147	99	99	285	1 847	786	400	226	57	314	325	683
	2035	4 389	43	89	134	43	80	151	99	103	271	1 861	803	416	235	61	310	330	712

Helsingin väestö ikäryhmittäin ja osa-alueittain 31.12.2019 sekä ennuste 31.12.2020–2035																			
Alue	Vuosi	Yhteensä	0	1–2	3–5	6	7–8	9–12	13–15	16–18	19–24	25–49	50–64	65–74	75–84	85–	0–6	7–15	65–
434 Herttoniemenranta																			
	2019	**9 634**	112	215	335	103	218	383	270	267	624	3 858	1 905	879	376	89	**765**	**871**	**1 344**
	2020	**9 684**	112	199	344	96	211	407	246	272	554	3 889	1 935	898	425	97	**750**	**864**	**1 421**
	2021	**9 683**	108	210	299	119	198	407	262	257	523	3 862	1 932	937	463	106	**735**	**867**	**1 506**
	2022	**9 642**	110	204	283	100	213	405	255	251	489	3 837	1 917	949	512	117	**697**	**873**	**1 577**
	2023	**9 607**	110	202	264	103	218	393	274	226	464	3 786	1 910	977	553	128	**679**	**885**	**1 657**
	2024	**9 563**	109	204	271	74	202	400	277	241	438	3 729	1 891	984	604	139	**657**	**879**	**1 727**
	2025	**9 506**	107	203	268	86	176	393	281	234	426	3 672	1 853	1 015	645	149	**664**	**849**	**1 809**
	2026	**9 441**	104	199	267	84	159	392	276	253	404	3 579	1 846	1 035	669	173	**655**	**827**	**1 876**
	2027	**9 378**	101	195	268	81	169	371	262	256	403	3 490	1 827	1 055	708	190	**646**	**802**	**1 954**
	2028	**9 314**	98	190	265	84	166	339	272	260	389	3 419	1 775	1 118	734	207	**637**	**776**	**2 058**
	2029	**9 239**	93	184	260	83	165	324	269	256	385	3 349	1 747	1 144	744	237	**621**	**758**	**2 125**
	2030	**9 167**	89	176	254	83	167	303	276	242	398	3 241	1 717	1 196	755	271	**601**	**747**	**2 221**
	2031	**9 093**	85	168	246	81	166	314	233	252	396	3 173	1 695	1 198	790	298	**579**	**713**	**2 285**
	2032	**9 022**	81	160	236	79	164	313	219	250	408	3 103	1 658	1 217	801	332	**555**	**696**	**2 351**
	2033	**8 957**	76	152	225	77	161	312	202	257	398	3 030	1 655	1 222	829	361	**530**	**675**	**2 412**
	2034	**8 887**	72	144	214	74	156	312	211	215	413	2 961	1 648	1 229	841	396	**504**	**679**	**2 466**
	2035	**8 810**	69	136	203	70	151	308	210	201	409	2 911	1 636	1 209	874	424	**477**	**668**	**2 507**
440 Tammisalo																			
	2019	**2 302**	15	58	84	26	55	126	91	87	92	633	484	277	171	103	**183**	**272**	**551**
	2020	**2 293**	18	48	84	34	51	120	98	83	90	639	483	262	183	100	**184**	**269**	**545**
	2021	**2 283**	17	40	94	24	57	113	101	79	95	639	491	233	196	103	**176**	**271**	**532**
	2022	**2 315**	18	44	89	33	57	112	96	88	94	661	497	217	207	100	**185**	**265**	**524**
	2023	**2 315**	18	44	83	35	56	116	93	96	97	663	498	199	225	94	**179**	**265**	**518**
	2024	**2 303**	17	43	74	36	65	111	87	99	101	655	498	200	220	96	**170**	**263**	**516**
	2025	**2 287**	16	41	76	26	67	115	86	93	106	654	482	208	225	91	**159**	**269**	**525**
	2026	**2 269**	15	39	74	28	58	123	81	89	108	642	483	210	221	96	**157**	**262**	**527**
	2027	**2 252**	15	38	72	27	51	124	86	83	108	640	474	216	221	97	**152**	**261**	**534**
	2028	**2 235**	14	37	70	28	53	124	82	82	109	634	455	232	208	108	**148**	**259**	**548**
	2029	**2 216**	13	35	68	26	52	120	88	78	111	619	455	244	192	116	**142**	**259**	**552**
	2030	**2 197**	13	34	66	26	51	112	88	82	108	605	466	246	177	124	**138**	**251**	**547**
	2031	**2 179**	13	33	64	25	49	104	98	78	102	603	460	261	152	138	**134**	**252**	**550**
	2032	**2 163**	13	32	62	24	48	105	91	85	94	600	455	273	138	143	**131**	**244**	**555**
	2033	**2 150**	13	33	60	24	47	103	85	85	94	600	453	279	123	152	**129**	**234**	**554**
	2034	**2 136**	13	32	59	23	45	101	77	95	90	596	454	277	124	149	**127**	**223**	**550**
	2035	**2 121**	13	32	59	22	44	98	79	88	93	587	465	260	133	148	**126**	**221**	**541**
603 Laajasalon peruspiiri																			
	2019	**20 417**	206	445	734	256	518	953	637	632	1 235	6 818	4 015	2 382	1 174	412	**1 641**	**2 108**	**3 968**
	2020	**21 483**	229	482	743	277	545	1 007	699	615	1 242	7 401	4 138	2 369	1 299	436	**1 730**	**2 252**	**4 105**
	2021	**21 970**	217	490	733	278	548	1 065	675	673	1 259	7 689	4 153	2 323	1 424	443	**1 719**	**2 288**	**4 190**
	2022	**22 725**	231	490	757	249	564	1 087	739	687	1 356	8 050	4 215	2 279	1 560	461	**1 727**	**2 390**	**4 300**
	2023	**24 235**	259	522	807	268	551	1 145	790	760	1 445	8 740	4 412	2 367	1 694	476	**1 855**	**2 486**	**4 538**
	2024	**25 090**	260	556	813	281	536	1 182	821	740	1 569	9 091	4 571	2 359	1 801	511	**1 910**	**2 538**	**4 671**
	2025	**25 903**	270	574	840	282	562	1 167	858	804	1 592	9 442	4 691	2 413	1 871	535	**1 967**	**2 587**	**4 819**
	2026	**27 262**	286	599	882	298	582	1 183	891	853	1 700	9 978	4 901	2 565	1 964	580	**2 065**	**2 656**	**5 109**
	2027	**27 880**	281	610	913	288	592	1 181	922	879	1 741	10 220	4 953	2 643	2 068	588	**2 092**	**2 696**	**5 298**
	2028	**28 885**	292	620	943	310	597	1 182	934	917	1 832	10 618	5 112	2 779	2 112	637	**2 165**	**2 712**	**5 528**
	2029	**30 392**	308	653	988	333	623	1 236	938	955	1 954	11 246	5 358	2 939	2 182	680	**2 281**	**2 797**	**5 801**
	2030	**31 578**	316	677	1 023	340	669	1 265	934	996	1 971	11 800	5 547	3 079	2 195	768	**2 356**	**2 868**	**6 042**
	2031	**32 250**	316	676	1 034	350	685	1 290	930	999	2 034	12 019	5 675	3 191	2 199	852	**2 376**	**2 905**	**6 242**
	2032	**32 525**	312	661	1 030	350	691	1 324	947	979	2 018	12 080	5 737	3 276	2 173	948	**2 353**	**2 962**	**6 396**
	2033	**32 595**	306	644	1 017	347	697	1 345	963	953	1 980	12 016	5 796	3 308	2 207	1 017	**2 314**	**3 004**	**6 532**
	2034	**32 740**	303	633	997	348	694	1 382	960	942	1 945	12 018	5 892	3 350	2 189	1 088	**2 281**	**3 037**	**6 626**
	2035	**32 913**	298	625	975	344	693	1 403	982	961	1 924	12 002	6 029	3 322	2 228	1 126	**2 242**	**3 078**	**6 676**

Helsingin väestö ikäryhmittäin ja osa-alueittain 31.12.2019 sekä ennuste 31.12.2020–2035																			
Alue	Vuosi	Yhteensä	0	1–2	3–5	6	7–8	9–12	13–15	16–18	19–24	25–49	50–64	65–74	75–84	85–	0–6	7–15	65–
480 Vartiosaari																			
	2019	9	..	..	..	..	..	..	..	..	..	..	..	..	..	..	..	..	..
	2020	9	..	..	..	..	..	..	..	..	..	..	..	..	..	..	..	..	..
	2021	9	..	..	..	..	..	..	..	..	..	..	..	..	..	..	..	..	..
	2022	8	..	..	..	..	..	..	..	..	..	..	..	..	..	..	..	..	..
	2023	8	..	..	..	..	..	..	..	..	..	..	..	..	..	..	..	..	..
	2024	8	..	..	..	..	..	..	..	..	..	..	..	..	..	..	..	..	..
	2025	8	..	..	..	..	..	..	..	..	..	..	..	..	..	..	..	..	..
	2026	7	..	..	..	..	..	..	..	..	..	..	..	..	..	..	..	..	..
	2027	7	..	..	..	..	..	..	..	..	..	..	..	..	..	..	..	..	..
	2028	7	..	..	..	..	..	..	..	..	..	..	..	..	..	..	..	..	..
	2029	7	..	..	..	..	..	..	..	..	..	..	..	..	..	..	..	..	..
	2030	7	..	..	..	..	..	..	..	..	..	..	..	..	..	..	..	..	..
	2031	7	..	..	..	..	..	..	..	..	..	..	..	..	..	..	..	..	..
	2032	6	..	..	..	..	..	..	..	..	..	..	..	..	..	..	..	..	..
	2033	6	..	..	..	..	..	..	..	..	..	..	..	..	..	..	..	..	..
	2034	6	..	..	..	..	..	..	..	..	..	..	..	..	..	..	..	..	..
	2035	6	..	..	..	..	..	..	..	..	..	..	..	..	..	..	..	..	..
491 Yliskylä																			
	2019	12 925	105	277	420	161	329	548	373	346	783	4 329	2 296	1 648	954	356	963	1 250	2 958
	2020	13 374	130	271	426	155	342	593	403	344	760	4 606	2 349	1 587	1 034	373	982	1 338	2 995
	2021	13 478	121	255	420	164	322	638	391	376	763	4 695	2 332	1 515	1 103	382	960	1 351	3 001
	2022	13 622	127	262	415	129	320	659	426	393	725	4 823	2 337	1 436	1 174	397	933	1 406	3 006
	2023	13 834	129	263	415	146	297	679	441	414	729	4 951	2 318	1 406	1 243	402	954	1 418	3 051
	2024	14 019	131	273	396	159	281	689	471	404	770	5 030	2 362	1 346	1 277	430	958	1 441	3 054
	2025	14 404	139	286	424	132	314	654	511	446	784	5 218	2 422	1 339	1 289	447	981	1 479	3 075
	2026	14 874	138	296	431	149	299	643	544	468	841	5 373	2 497	1 390	1 330	475	1 015	1 486	3 194
	2027	15 207	139	300	446	143	287	651	545	501	894	5 508	2 528	1 410	1 379	475	1 028	1 484	3 264
	2028	15 355	137	293	453	150	296	616	536	532	941	5 543	2 571	1 415	1 366	507	1 033	1 447	3 288
	2029	15 484	136	289	453	153	296	630	502	560	972	5 575	2 610	1 423	1 355	531	1 030	1 428	3 308
	2030	15 691	135	288	454	154	307	622	496	559	980	5 694	2 646	1 461	1 309	587	1 031	1 424	3 357
	2031	15 915	137	289	450	159	312	609	491	550	1 031	5 774	2 703	1 505	1 272	634	1 034	1 413	3 410
	2032	16 091	136	289	448	157	318	629	491	518	1 052	5 865	2 745	1 545	1 213	685	1 030	1 438	3 443
	2033	16 111	133	284	442	155	318	633	486	508	1 049	5 840	2 796	1 547	1 198	722	1 014	1 437	3 467
	2034	16 176	132	278	438	153	314	647	465	502	1 059	5 860	2 859	1 559	1 160	751	1 001	1 426	3 470
	2035	16 431	134	280	437	152	312	658	483	506	1 089	5 939	2 967	1 562	1 155	756	1 004	1 453	3 473
492 Jollas																			
	2019	3 098	30	54	132	41	86	219	145	149	143	876	758	326	112	27	257	450	465
	2020	3 095	25	66	107	61	86	213	153	136	143	873	755	322	122	31	259	453	476
	2021	3 090	24	66	108	42	103	205	150	143	137	876	750	310	147	30	239	458	488
	2022	3 081	24	60	108	47	103	190	156	143	140	858	750	299	173	30	238	450	502
	2023	3 073	24	58	114	36	90	193	168	152	131	832	753	297	192	33	232	450	522
	2024	3 061	23	58	113	42	84	194	156	148	152	805	750	285	214	36	236	434	535
	2025	3 045	22	58	107	47	79	197	145	154	157	781	741	293	225	39	234	421	557
	2026	3 082	23	58	106	43	91	193	128	167	159	795	732	306	233	48	230	412	587
	2027	3 114	23	59	110	42	93	177	150	156	164	808	732	302	250	50	233	420	601
	2028	3 105	22	58	110	43	87	183	148	145	168	798	719	321	246	58	232	418	624
	2029	3 085	22	56	108	43	86	179	154	129	185	778	694	345	242	65	228	419	652
	2030	3 065	20	54	105	43	87	184	130	148	169	781	676	355	238	74	223	400	667
	2031	3 046	20	52	103	42	87	183	131	146	164	775	655	368	230	91	217	400	688
	2032	3 029	19	50	101	41	86	178	131	153	158	753	643	384	221	109	212	395	714
	2033	3 029	20	51	99	41	85	178	138	130	167	758	619	399	221	122	210	402	743
	2034	3 034	20	51	98	40	85	180	138	131	158	765	620	397	211	140	210	403	748
	2035	3 021	19	50	97	40	83	180	133	131	150	772	621	376	222	146	206	396	745

Helsingin väestö ikäryhmittäin ja osa-alueittain 31.12.2019 sekä ennuste 31.12.2020–2035																			
Alue	Vuosi	Yhteensä	0	1–2	3–5	6	7–8	9–12	13–15	16–18	19–24	25–49	50–64	65–74	75–84	85–	0–6	7–15	65–
493 Tullisaari																			
	2019	1 454	33	41	58	9	22	30	21	30	133	615	309	124	23	6	141	73	153
	2020	1 469	26	52	61	13	18	30	24	25	118	632	301	134	27	7	151	73	168
	2021	1 484	25	54	56	21	21	32	21	25	107	649	292	139	35	6	157	74	180
	2022	1 496	27	47	63	19	33	34	22	20	92	662	284	141	45	6	156	89	193
	2023	1 508	27	48	66	16	38	40	17	24	75	674	280	143	52	8	157	95	203
	2024	1 517	27	50	68	17	33	48	21	20	64	679	283	138	62	7	162	102	208
	2025	1 522	27	50	63	25	32	56	24	21	57	671	278	141	68	9	165	111	218
	2026	1 524	27	50	65	19	40	61	25	16	55	659	275	148	73	11	161	127	232
	2027	1 526	26	50	66	19	42	65	26	20	49	653	256	161	83	10	161	132	254
	2028	1 631	28	52	69	21	38	70	36	25	60	692	255	180	98	9	169	144	287
	2029	1 635	25	52	69	21	39	70	44	27	58	686	240	189	104	12	167	153	304
	2030	1 630	25	49	69	21	40	73	46	27	54	670	240	189	111	15	165	159	315
	2031	1 623	23	47	69	21	41	76	43	35	57	645	241	191	116	19	160	159	326
	2032	1 617	22	44	67	21	41	73	48	43	51	630	237	195	119	26	155	161	340
	2033	1 610	20	42	65	21	41	74	50	45	53	613	243	191	120	31	149	166	342
	2034	1 602	19	40	61	21	41	76	52	41	63	592	243	199	117	37	141	169	353
	2035	1 594	18	37	58	20	41	77	49	46	73	569	252	193	120	41	133	166	354
494 Kruunuvuorenranta																			
	2019	1 117	16	34	54	21	21	35	24	37	60	394	257	128	29	7	125	80	164
	2020	1 732	30	54	83	22	44	51	38	45	108	678	351	172	47	10	189	132	229
	2021	2 112	29	70	93	29	54	65	41	58	144	851	401	205	62	9	222	160	276
	2022	2 732	36	81	111	37	61	92	55	57	292	1 083	480	256	82	10	265	207	347
	2023	4 037	61	113	154	47	88	130	80	90	404	1 666	704	364	123	12	376	298	499
	2024	4 722	62	137	175	49	100	156	88	96	460	1 968	827	434	157	15	422	344	606
	2025	5 176	64	142	189	56	103	180	97	104	470	2 167	909	491	188	17	452	380	695
	2026	6 041	81	157	223	68	118	207	123	119	520	2 558	1 053	567	224	22	529	448	814
	2027	6 308	77	164	235	66	131	222	134	118	510	2 659	1 106	607	250	29	541	487	886
	2028	7 082	88	180	256	79	142	247	156	134	533	3 008	1 238	687	301	36	602	545	1 023
	2029	8 493	108	219	302	98	169	289	186	170	598	3 635	1 493	808	372	45	728	644	1 225
	2030	9 511	119	249	339	104	201	323	215	194	634	4 086	1 654	908	427	57	811	739	1 392
	2031	9 998	120	252	356	109	212	353	227	209	647	4 264	1 746	962	473	68	837	792	1 503
	2032	10 133	117	239	359	113	212	380	235	214	626	4 278	1 780	983	515	81	828	826	1 580
	2033	10 198	114	229	356	112	218	396	247	224	582	4 259	1 812	1 000	553	94	811	861	1 648
	2034	10 288	113	224	344	116	221	416	260	230	548	4 249	1 846	1 026	589	108	797	897	1 722
	2035	10 235	108	217	326	115	223	426	276	234	510	4 170	1 853	1 033	623	123	765	925	1 779
495 Hevossalmi																			
	2019	1 443	12	28	50	16	40	92	64	67	87	419	347	151	55	15	106	196	221
	2020	1 438	11	23	51	17	36	93	67	61	88	420	341	148	68	14	103	196	229
	2021	1 433	11	26	45	16	33	94	58	65	90	420	336	147	76	15	98	185	238
	2022	1 425	11	25	44	15	33	81	65	66	91	426	327	140	84	18	95	179	242
	2023	1 418	11	24	38	19	31	74	70	69	92	411	325	150	82	21	92	175	253
	2024	1 409	10	25	41	10	34	70	71	60	109	401	325	143	88	22	86	175	253
	2025	1 399	11	24	40	14	29	65	63	66	110	399	321	136	101	21	88	156	258
	2026	1 388	11	24	39	13	24	68	54	72	107	390	319	142	103	22	87	146	267
	2027	1 379	11	24	39	13	27	61	51	73	102	390	310	149	104	24	87	139	277
	2028	1 369	11	25	39	13	26	59	47	64	108	383	306	163	99	27	87	132	289
	2029	1 358	11	25	39	13	26	57	47	56	115	383	293	161	107	26	87	129	295
	2030	1 349	11	24	39	12	26	51	48	53	108	384	298	155	104	34	88	125	293
	2031	1 340	12	25	40	13	25	54	42	49	105	388	288	154	105	41	89	121	299
	2032	1 333	12	26	40	13	25	53	41	49	103	381	286	157	99	48	91	119	305
	2033	1 328	13	27	40	13	26	52	36	50	101	377	279	159	108	47	93	114	314
	2034	1 324	13	28	41	13	26	52	38	44	91	385	274	163	103	51	95	117	317
	2035	1 319	14	29	43	13	26	52	38	43	83	385	280	157	97	59	98	116	313

Helsingin väestö ikäryhmittäin ja osa-alueittain 31.12.2019 sekä ennuste 31.12.2020–2035																			
Alue	Vuosi	Yhteensä	0	1–2	3–5	6	7–8	9–12	13–15	16–18	19–24	25–49	50–64	65–74	75–84	85–	0–6	7–15	65–
500 Villinki																			
	2019	0	0	0	0	0	0	0	0	0	0	0	0	0	0	0	0	0	0
	2020	0	0	0	0	0	0	0	0	0	0	0	0	0	0	0	0	0	0
	2021	0	0	0	0	0	0	0	0	0	0	0	0	0	0	0	0	0	0
	2022	0	0	0	0	0	0	0	0	0	0	0	0	0	0	0	0	0	0
	2023	0	0	0	0	0	0	0	0	0	0	0	0	0	0	0	0	0	0
	2024	0	0	0	0	0	0	0	0	0	0	0	0	0	0	0	0	0	0
	2025	0	0	0	0	0	0	0	0	0	0	0	0	0	0	0	0	0	0
	2026	0	0	0	0	0	0	0	0	0	0	0	0	0	0	0	0	0	0
	2027	0	0	0	0	0	0	0	0	0	0	0	0	0	0	0	0	0	0
	2028	0	0	0	0	0	0	0	0	0	0	0	0	0	0	0	0	0	0
	2029	0	0	0	0	0	0	0	0	0	0	0	0	0	0	0	0	0	0
	2030	0	0	0	0	0	0	0	0	0	0	0	0	0	0	0	0	0	0
	2031	0	0	0	0	0	0	0	0	0	0	0	0	0	0	0	0	0	0
	2032	0	0	0	0	0	0	0	0	0	0	0	0	0	0	0	0	0	0
	2033	0	0	0	0	0	0	0	0	0	0	0	0	0	0	0	0	0	0
	2034	0	0	0	0	0	0	0	0	0	0	0	0	0	0	0	0	0	0
	2035	0	0	0	0	0	0	0	0	0	0	0	0	0	0	0	0	0	0
510 Santahamina																			
	2019	370	10	11	20	8	20	29	10	3	29	185	41	4	0	0	49	59	4
	2020	367	7	16	14	9	19	26	14	4	24	191	38	4	0	0	46	59	4
	2021	363	7	18	11	6	15	30	14	7	18	197	37	3	0	0	42	60	3
	2022	360	7	15	17	2	14	31	15	7	16	200	33	3	1	0	41	59	4
	2023	356	7	14	19	3	7	28	15	11	13	206	29	4	1	0	43	50	4
	2024	352	7	14	21	4	4	26	15	12	14	207	22	7	0	0	45	44	8
	2025	348	7	14	18	8	5	16	20	12	15	206	19	9	0	0	46	40	9
	2026	344	6	14	17	5	10	11	16	12	19	202	23	7	0	0	43	37	8
	2027	339	6	14	17	5	12	6	17	12	22	202	19	8	1	0	42	34	9
	2028	335	6	13	17	5	9	7	11	17	23	195	23	7	2	0	41	27	9
	2029	330	6	13	17	5	9	11	5	14	26	189	28	7	2	0	40	24	9
	2030	325	6	13	16	5	8	13	-1	14	26	183	32	8	2	0	39	20	10
	2031	320	5	12	16	5	8	14	-3	8	31	173	42	7	1	0	38	19	8
	2032	316	6	12	15	5	8	11	3	3	28	172	45	6	2	0	37	22	8
	2033	312	6	12	15	5	8	11	5	-3	28	170	46	9	2	0	37	24	11
	2034	309	6	12	14	4	8	11	7	-6	27	166	51	5	5	0	36	25	10
	2035	306	6	12	14	4	8	11	4	0	19	167	56	0	6	0	36	22	6
532 Itäsaaret																			
	2019	..	..	..	..	..	..	..	..	..	..	..	..	..	..	..	..	..	..
	2020	..	..	..	..	..	..	..	..	..	..	..	..	..	..	..	..	..	..
	2021	..	..	..	..	..	..	..	..	..	..	..	..	..	..	..	..	..	..
	2022	..	..	..	..	..	..	..	..	..	..	..	..	..	..	..	..	..	..
	2023	..	..	..	..	..	..	..	..	..	..	..	..	..	..	..	..	..	..
	2024	..	..	..	..	..	..	..	..	..	..	..	..	..	..	..	..	..	..
	2025	..	..	..	..	..	..	..	..	..	..	..	..	..	..	..	..	..	..
	2026	..	..	..	..	..	..	..	..	..	..	..	..	..	..	..	..	..	..
	2027	..	..	..	..	..	..	..	..	..	..	..	..	..	..	..	..	..	..
	2028	..	..	..	..	..	..	..	..	..	..	..	..	..	..	..	..	..	..
	2029	..	..	..	..	..	..	..	..	..	..	..	..	..	..	..	..	..	..
	2030	..	..	..	..	..	..	..	..	..	..	..	..	..	..	..	..	..	..
	2031	..	..	..	..	..	..	..	..	..	..	..	..	..	..	..	..	..	..
	2032	..	..	..	..	..	..	..	..	..	..	..	..	..	..	..	..	..	..
	2033	..	..	..	..	..	..	..	..	..	..	..	..	..	..	..	..	..	..
	2034	..	..	..	..	..	..	..	..	..	..	..	..	..	..	..	..	..	..
	2035	..	..	..	..	..	..	..	..	..	..	..	..	..	..	..	..	..	..

Helsingin väestö ikäryhmittäin ja osa-alueittain 31.12.2019 sekä ennuste 31.12.2020–2035																			
Alue	Vuosi	Yhteensä	0	1–2	3–5	6	7–8	9–12	13–15	16–18	19–24	25–49	50–64	65–74	75–84	85–	0–6	7–15	65–
7 ITÄINEN SUURPIIRI																			
	2019	**113 001**	1 160	2 404	3 874	1 248	2 507	4 870	3 612	3 610	7 435	37 642	23 027	11 838	7 048	2 726	**8 686**	**10 989**	**21 612**
	2020	**113 140**	1 153	2 319	3 832	1 275	2 511	4 931	3 592	3 641	7 115	37 807	22 912	11 897	7 306	2 849	**8 578**	**11 034**	**22 052**
	2021	**113 932**	1 139	2 373	3 726	1 274	2 507	5 011	3 714	3 727	7 068	38 254	22 805	11 751	7 670	2 914	**8 512**	**11 232**	**22 334**
	2022	**114 935**	1 184	2 371	3 644	1 299	2 546	5 039	3 791	3 780	7 105	38 757	22 721	11 651	8 037	3 009	**8 498**	**11 377**	**22 697**
	2023	**116 060**	1 190	2 401	3 596	1 271	2 568	5 124	3 865	3 785	7 294	39 272	22 504	11 724	8 363	3 104	**8 458**	**11 557**	**23 191**
	2024	**116 676**	1 179	2 431	3 610	1 162	2 553	5 169	3 873	3 897	7 437	39 488	22 265	11 830	8 506	3 276	**8 382**	**11 595**	**23 612**
	2025	**117 795**	1 185	2 433	3 647	1 205	2 422	5 186	3 936	3 978	7 614	39 943	22 212	12 016	8 695	3 322	**8 470**	**11 544**	**24 033**
	2026	**118 809**	1 180	2 431	3 667	1 214	2 358	5 209	3 976	4 053	7 732	40 274	22 152	12 286	8 766	3 512	**8 492**	**11 543**	**24 564**
	2027	**119 964**	1 186	2 443	3 724	1 194	2 413	5 097	4 034	4 066	7 989	40 617	21 982	12 612	9 106	3 500	**8 547**	**11 544**	**25 218**
	2028	**120 705**	1 176	2 439	3 728	1 242	2 403	5 026	4 025	4 118	8 088	41 003	21 724	12 928	9 250	3 553	**8 585**	**11 454**	**25 732**
	2029	**121 419**	1 163	2 419	3 717	1 241	2 426	4 943	4 079	4 158	8 142	41 273	21 483	13 300	9 450	3 625	**8 539**	**11 448**	**26 376**
	2030	**122 072**	1 152	2 389	3 706	1 237	2 472	4 864	4 066	4 213	8 189	41 531	21 264	13 618	9 537	3 835	**8 485**	**11 402**	**26 989**
	2031	**123 378**	1 158	2 389	3 701	1 244	2 477	4 948	3 956	4 220	8 352	42 109	21 261	13 908	9 553	4 104	**8 492**	**11 380**	**27 564**
	2032	**124 436**	1 154	2 389	3 686	1 242	2 482	4 991	3 865	4 279	8 461	42 466	21 359	14 121	9 562	4 380	**8 470**	**11 338**	**28 064**
	2033	**125 668**	1 159	2 390	3 674	1 243	2 487	5 022	3 817	4 275	8 630	42 833	21 620	14 252	9 666	4 599	**8 466**	**11 327**	**28 517**
	2034	**126 942**	1 166	2 397	3 683	1 240	2 498	5 100	3 863	4 175	8 675	43 293	22 016	14 236	9 837	4 763	**8 487**	**11 460**	**28 836**
	2035	**127 869**	1 167	2 392	3 673	1 233	2 490	5 109	3 905	4 085	8 741	43 522	22 501	14 111	10 071	4 868	**8 465**	**11 504**	**29 051**
701 Vartiokylän peruspiiri																			
	2019	**22 090**	215	417	679	223	435	909	693	702	1 428	7 347	4 609	2 361	1 400	672	**1 534**	**2 037**	**4 433**
	2020	**21 956**	202	407	668	233	439	915	679	701	1 369	7 337	4 540	2 350	1 453	661	**1 511**	**2 033**	**4 465**
	2021	**21 835**	196	421	625	232	446	893	707	738	1 360	7 298	4 467	2 303	1 500	649	**1 473**	**2 046**	**4 453**
	2022	**22 232**	219	425	648	222	466	913	729	735	1 373	7 550	4 477	2 251	1 560	664	**1 514**	**2 108**	**4 475**
	2023	**22 135**	210	431	631	231	450	915	752	722	1 375	7 536	4 390	2 215	1 611	666	**1 503**	**2 117**	**4 492**
	2024	**22 044**	208	433	642	197	444	931	723	751	1 403	7 505	4 294	2 204	1 637	670	**1 480**	**2 099**	**4 511**
	2025	**22 374**	215	436	651	226	424	933	735	767	1 550	7 598	4 267	2 241	1 670	661	**1 529**	**2 091**	**4 572**
	2026	**22 248**	208	435	649	217	416	937	723	787	1 542	7 573	4 152	2 265	1 642	703	**1 508**	**2 076**	**4 610**
	2027	**22 277**	208	431	657	212	435	899	742	761	1 619	7 560	4 108	2 266	1 691	687	**1 508**	**2 076**	**4 645**
	2028	**22 136**	203	422	649	223	420	884	751	765	1 592	7 534	4 010	2 275	1 709	698	**1 498**	**2 056**	**4 682**
	2029	**21 948**	198	413	641	217	425	874	745	752	1 586	7 452	3 943	2 292	1 704	704	**1 469**	**2 044**	**4 701**
	2030	**21 772**	193	402	630	216	429	851	737	768	1 561	7 399	3 824	2 323	1 699	739	**1 442**	**2 017**	**4 761**
	2031	**21 599**	189	393	616	215	423	872	695	776	1 554	7 343	3 749	2 333	1 672	769	**1 414**	**1 989**	**4 774**
	2032	**21 535**	187	389	609	212	424	864	696	772	1 553	7 292	3 761	2 339	1 622	815	**1 396**	**1 984**	**4 776**
	2033	**21 543**	188	388	602	211	422	868	681	768	1 547	7 318	3 755	2 340	1 605	849	**1 389**	**1 972**	**4 794**
	2034	**21 691**	191	394	607	211	425	889	702	734	1 574	7 378	3 826	2 285	1 609	865	**1 403**	**2 016**	**4 759**
	2035	**22 025**	198	403	612	212	426	892	706	744	1 617	7 534	3 917	2 235	1 657	872	**1 425**	**2 025**	**4 763**
451 Vartioharju																			
	2019	**6 013**	39	101	171	64	129	323	253	231	308	1 830	1 417	663	374	110	**375**	**705**	**1 147**
	2020	**5 995**	42	89	169	65	126	325	236	245	290	1 832	1 409	656	398	115	**365**	**687**	**1 168**
	2021	**5 979**	42	87	164	61	136	288	263	252	284	1 823	1 393	657	412	117	**353**	**687**	**1 186**
	2022	**5 981**	43	89	159	56	133	278	264	252	280	1 829	1 405	628	444	122	**348**	**675**	**1 193**
	2023	**5 982**	44	91	152	63	124	284	260	236	306	1 820	1 389	626	448	138	**350**	**669**	**1 212**
	2024	**5 957**	43	93	149	57	126	279	236	262	311	1 806	1 380	612	460	143	**342**	**641**	**1 216**
	2025	**5 920**	43	92	153	51	127	279	217	263	319	1 762	1 379	628	456	150	**340**	**623**	**1 233**
	2026	**5 879**	43	91	153	55	114	278	221	258	316	1 740	1 346	658	436	170	**342**	**614**	**1 265**
	2027	**5 915**	44	93	156	54	114	270	220	235	353	1 738	1 349	664	446	177	**347**	**604**	**1 288**
	2028	**5 898**	44	93	157	56	116	261	226	217	353	1 735	1 321	685	448	187	**350**	**603**	**1 320**
	2029	**5 857**	43	92	156	56	117	259	218	221	333	1 722	1 307	688	451	193	**348**	**594**	**1 333**
	2030	**5 817**	42	91	156	56	119	250	216	219	330	1 706	1 265	714	446	208	**344**	**584**	**1 368**
	2031	**5 777**	41	89	155	56	119	249	210	224	313	1 681	1 264	713	449	214	**341**	**578**	**1 376**
	2032	**5 740**	40	87	154	56	119	254	206	217	310	1 653	1 251	738	424	233	**337**	**578**	**1 396**
	2033	**5 709**	40	86	152	56	119	254	197	215	288	1 646	1 256	736	425	240	**333**	**570**	**1 402**
	2034	**5 678**	39	84	149	55	119	257	195	210	279	1 639	1 261	730	416	246	**328**	**570**	**1 392**
	2035	**5 644**	39	83	147	55	118	257	199	205	276	1 635	1 247	710	433	241	**323**	**574**	**1 384**

Helsingin väestö ikäryhmittäin ja osa-alueittain 31.12.2019 sekä ennuste 31.12.2020–2035																			
Alue	Vuosi	Yhteensä	0	1–2	3–5	6	7–8	9–12	13–15	16–18	19–24	25–49	50–64	65–74	75–84	85–	0–6	7–15	65–
452 Puotila																			
	2019	4 983	52	106	134	51	91	182	117	117	322	1 906	874	480	313	238	343	390	1 031
	2020	4 934	51	96	140	46	91	188	119	112	321	1 897	858	464	326	225	333	398	1 015
	2021	4 890	49	96	138	44	89	177	132	121	320	1 898	832	448	334	212	327	397	995
	2022	4 840	51	93	140	40	81	180	130	111	316	1 919	802	438	333	206	324	392	977
	2023	4 797	51	93	129	53	75	173	139	113	313	1 919	783	412	347	198	326	387	957
	2024	4 812	52	97	130	41	85	168	131	128	322	1 944	763	406	356	191	320	384	953
	2025	4 900	54	101	133	44	88	163	135	130	331	2 008	758	404	373	178	332	386	956
	2026	4 867	52	101	135	43	78	165	133	138	329	2 014	734	397	367	181	331	376	945
	2027	4 822	51	99	137	42	79	160	128	128	347	1 997	722	389	367	175	330	368	931
	2028	4 779	51	96	138	44	78	159	124	129	331	2 006	703	381	371	168	329	361	920
	2029	4 735	50	95	136	44	79	161	113	126	337	1 988	699	381	357	167	326	353	906
	2030	4 695	49	94	134	45	81	150	120	122	335	1 988	677	378	346	176	322	351	900
	2031	4 657	49	93	132	44	81	152	117	118	329	2 003	653	368	336	181	317	351	885
	2032	4 623	48	92	130	43	82	153	120	108	332	2 001	657	345	330	182	314	355	858
	2033	4 597	48	91	129	43	80	155	110	114	319	2 006	653	344	314	191	311	345	849
	2034	4 572	48	91	127	43	79	157	110	112	317	2 008	654	321	309	196	309	346	826
	2035	4 547	48	90	127	42	78	157	110	115	306	1 996	667	303	307	200	307	346	811
453 Puotinharju																			
	2019	4 264	49	73	146	34	78	122	98	101	320	1 466	889	464	273	151	302	298	888
	2020	4 227	44	79	138	46	80	128	103	95	314	1 461	852	478	266	143	307	311	887
	2021	4 194	42	90	106	61	83	148	93	108	310	1 453	846	452	270	132	299	325	854
	2022	4 156	43	83	110	40	109	152	97	111	300	1 457	818	435	273	128	276	358	836
	2023	4 122	43	83	111	39	103	157	111	116	282	1 471	782	431	273	120	275	371	824
	2024	4 086	42	83	121	29	81	185	121	106	286	1 478	736	432	270	117	275	387	818
	2025	4 049	42	83	115	45	70	182	133	110	292	1 467	701	435	266	110	284	385	811
	2026	4 010	41	82	114	40	76	186	126	124	291	1 460	669	434	258	109	277	388	801
	2027	3 975	41	81	115	38	87	169	140	133	291	1 450	630	442	262	97	275	395	802
	2028	3 943	40	80	114	39	80	153	157	146	295	1 442	596	432	277	91	273	391	801
	2029	3 909	39	79	113	39	80	153	163	139	312	1 428	566	430	286	82	270	396	798
	2030	3 879	39	77	112	39	81	153	155	152	310	1 434	538	414	297	78	267	389	789
	2031	3 851	39	77	110	38	80	164	124	169	323	1 434	509	426	277	81	264	368	784
	2032	3 828	39	76	109	38	80	159	128	175	328	1 421	501	423	265	85	262	367	774
	2033	3 810	39	76	108	38	80	158	130	168	349	1 415	491	411	262	86	261	367	759
	2034	3 792	39	76	107	37	79	158	139	136	377	1 394	506	392	265	87	259	376	744
	2035	3 775	39	76	107	37	78	158	134	141	376	1 403	509	365	270	84	259	369	719
455 Marjaniemi																			
	2019	2 039	15	29	52	17	35	98	80	95	122	506	537	241	157	55	113	213	453
	2020	2 032	13	33	48	20	36	88	80	105	96	499	551	240	171	51	114	205	462
	2021	2 026	13	33	47	20	36	87	84	90	95	503	547	238	183	51	112	207	472
	2022	2 016	13	30	50	17	39	81	84	86	93	497	553	232	188	53	110	204	473
	2023	2 007	13	30	51	16	36	80	80	86	89	492	558	228	195	52	112	195	476
	2024	1 998	14	31	51	18	33	84	74	90	84	482	553	235	189	62	114	190	485
	2025	1 985	13	31	49	20	34	81	71	90	88	469	539	250	193	58	114	186	501
	2026	1 971	13	31	50	18	37	80	67	85	96	456	522	265	180	70	112	184	515
	2027	1 957	13	31	51	18	37	78	71	79	87	449	512	278	187	66	112	187	531
	2028	1 944	12	30	51	18	35	78	71	77	82	439	506	289	178	76	112	184	544
	2029	1 929	12	30	50	18	35	80	71	73	79	433	491	300	176	82	110	185	558
	2030	1 914	10	28	50	18	36	81	67	77	76	422	472	312	175	88	107	184	575
	2031	1 899	10	26	49	18	36	81	65	77	74	418	455	319	174	95	103	183	589
	2032	1 979	11	28	52	19	38	82	69	78	71	446	475	337	173	100	110	189	609
	2033	2 105	13	32	55	21	41	87	74	78	80	507	491	350	173	103	121	202	626
	2034	2 369	18	43	68	26	50	105	83	83	92	629	525	361	184	103	155	238	647
	2035	2 702	21	52	79	28	56	116	89	94	124	767	577	388	211	101	180	260	700

Helsingin väestö ikäryhmittäin ja osa-alueittain 31.12.2019 sekä ennuste 31.12.2020–2035																			
Alue	Vuosi	Yhteensä	0	1–2	3–5	6	7–8	9–12	13–15	16–18	19–24	25–49	50–64	65–74	75–84	85–	0–6	7–15	65–
456 Roihupelto																			
	2019	**15**	..	..	..	..	..	..	..	..	..	..	..	..	..	..	..	..	..
	2020	**15**	..	..	..	..	..	..	..	..	..	..	..	..	..	..	..	..	..
	2021	**15**	..	..	..	..	..	..	..	..	..	..	..	..	..	..	..	..	..
	2022	**15**	..	..	..	..	..	..	..	..	..	..	..	..	..	..	..	..	..
	2023	**15**	..	..	..	..	..	..	..	..	..	..	..	..	..	..	..	..	..
	2024	**15**	..	..	..	..	..	..	..	..	..	..	..	..	..	..	..	..	..
	2025	**15**	..	..	..	..	..	..	..	..	..	..	..	..	..	..	..	..	..
	2026	**15**	..	..	..	..	..	..	..	..	..	..	..	..	..	..	..	..	..
	2027	**15**	..	..	..	..	..	..	..	..	..	..	..	..	..	..	..	..	..
	2028	**15**	..	..	..	..	..	..	..	..	..	..	..	..	..	..	..	..	..
	2029	**15**	..	..	..	..	..	..	..	..	..	..	..	..	..	..	..	..	..
	2030	**15**	..	..	..	..	..	..	..	..	..	..	..	..	..	..	..	..	..
	2031	**15**	..	..	..	..	..	..	..	..	..	..	..	..	..	..	..	..	..
	2032	**15**	..	..	..	..	..	..	..	..	..	..	..	..	..	..	..	..	..
	2033	**15**	..	..	..	..	..	..	..	..	..	..	..	..	..	..	..	..	..
	2034	**15**	..	..	..	..	..	..	..	..	..	..	..	..	..	..	..	..	..
	2035	**135**	2	3	3	1	1	3	2	3	18	54	26	14	5	0	**10**	**6**	**18**
457 Itäkeskus																			
	2019	**4 776**	60	108	176	57	102	184	145	158	356	1 631	885	513	283	118	**401**	**431**	**914**
	2020	**4 753**	52	111	173	56	106	186	139	145	349	1 639	864	513	292	127	**392**	**432**	**933**
	2021	**4 732**	50	115	170	47	102	192	134	167	351	1 614	843	507	300	138	**382**	**429**	**946**
	2022	**5 223**	69	128	189	70	104	221	154	176	384	1 841	893	517	321	155	**456**	**480**	**994**
	2023	**5 212**	58	133	188	61	113	220	162	171	385	1 826	872	517	349	157	**440**	**495**	**1 023**
	2024	**5 175**	57	129	191	52	120	216	161	165	402	1 789	855	518	362	158	**430**	**497**	**1 038**
	2025	**5 505**	63	129	201	66	106	228	178	175	520	1 885	883	524	383	164	**459**	**512**	**1 071**
	2026	**5 506**	59	130	196	61	110	227	176	182	510	1 896	876	508	402	172	**446**	**513**	**1 082**
	2027	**5 593**	59	128	198	60	118	221	183	185	542	1 920	889	489	429	172	**445**	**522**	**1 090**
	2028	**5 557**	56	122	190	66	111	232	173	196	531	1 905	880	485	434	175	**434**	**516**	**1 094**
	2029	**5 504**	54	117	185	58	114	220	181	193	526	1 875	876	489	434	180	**415**	**516**	**1 103**
	2030	**5 452**	52	112	179	58	112	217	180	197	510	1 844	866	501	435	189	**402**	**509**	**1 124**
	2031	**5 401**	51	109	171	58	106	226	178	187	515	1 802	863	503	434	197	**389**	**510**	**1 135**
	2032	**5 351**	49	106	165	55	106	217	172	195	512	1 767	873	491	428	214	**374**	**495**	**1 133**
	2033	**5 308**	49	102	159	54	103	214	171	194	510	1 740	861	492	430	229	**363**	**487**	**1 152**
	2034	**5 265**	48	100	155	51	98	212	175	193	510	1 704	875	476	434	234	**353**	**486**	**1 144**
	2035	**5 220**	48	99	150	49	94	203	172	186	517	1 680	890	454	431	246	**346**	**470**	**1 131**
702 Myllypuron peruspiiri																			
	2019	**12 770**	146	287	518	157	321	566	375	374	746	4 366	2 514	1 231	850	319	**1 108**	**1 262**	**2 400**
	2020	**12 771**	143	290	488	182	331	595	365	371	698	4 398	2 492	1 234	842	342	**1 103**	**1 291**	**2 418**
	2021	**12 808**	140	304	470	160	338	608	419	374	677	4 421	2 464	1 212	862	360	**1 074**	**1 364**	**2 435**
	2022	**13 035**	144	301	454	177	343	608	450	398	720	4 488	2 461	1 230	891	371	**1 076**	**1 401**	**2 491**
	2023	**13 229**	143	299	455	155	335	646	473	387	800	4 515	2 395	1 288	951	387	**1 052**	**1 455**	**2 626**
	2024	**13 345**	140	301	465	142	329	660	455	441	844	4 517	2 382	1 306	950	413	**1 048**	**1 445**	**2 669**
	2025	**13 480**	139	299	463	159	296	663	474	472	849	4 581	2 363	1 348	971	403	**1 060**	**1 433**	**2 722**
	2026	**13 660**	137	297	464	157	301	663	491	501	870	4 635	2 389	1 374	970	412	**1 055**	**1 454**	**2 756**
	2027	**13 605**	131	289	460	151	313	620	524	479	917	4 558	2 372	1 386	995	412	**1 030**	**1 457**	**2 793**
	2028	**13 584**	127	279	452	154	305	615	508	493	951	4 538	2 328	1 429	994	411	**1 012**	**1 428**	**2 834**
	2029	**14 069**	131	283	455	156	310	605	536	521	1 008	4 735	2 389	1 492	1 040	409	**1 025**	**1 451**	**2 941**
	2030	**14 407**	132	287	452	156	316	606	512	561	1 066	4 857	2 444	1 537	1 065	417	**1 028**	**1 433**	**3 019**
	2031	**15 007**	138	300	461	159	320	630	499	557	1 166	5 120	2 548	1 584	1 081	444	**1 057**	**1 450**	**3 109**
	2032	**15 340**	136	301	465	158	321	634	485	579	1 213	5 231	2 611	1 628	1 107	468	**1 061**	**1 441**	**3 203**
	2033	**15 789**	141	304	475	158	323	641	492	558	1 250	5 414	2 744	1 656	1 136	497	**1 079**	**1 456**	**3 289**
	2034	**15 964**	139	303	478	160	321	647	503	537	1 213	5 476	2 853	1 661	1 163	509	**1 081**	**1 471**	**3 334**
	2035	**15 957**	137	295	471	160	319	644	502	517	1 184	5 432	2 950	1 633	1 203	512	**1 063**	**1 464**	**3 348**

Helsingin väestö ikäryhmittäin ja osa-alueittain 31.12.2019 sekä ennuste 31.12.2020–2035																			
Alue	Vuosi	Yhteensä	0	1–2	3–5	6	7–8	9–12	13–15	16–18	19–24	25–49	50–64	65–74	75–84	85–	0–6	7–15	65–
454 Myllypuro																			
	2019	12 770	146	287	518	157	321	566	375	374	746	4 366	2 514	1 231	850	319	1 108	1 262	2 400
	2020	12 771	143	290	488	182	331	595	365	371	698	4 398	2 492	1 234	842	342	1 103	1 291	2 418
	2021	12 808	140	304	470	160	338	608	419	374	677	4 421	2 464	1 212	862	360	1 074	1 364	2 435
	2022	13 035	144	301	454	177	343	608	450	398	720	4 488	2 461	1 230	891	371	1 076	1 401	2 491
	2023	13 229	143	299	455	155	335	646	473	387	800	4 515	2 395	1 288	951	387	1 052	1 455	2 626
	2024	13 345	140	301	465	142	329	660	455	441	844	4 517	2 382	1 306	950	413	1 048	1 445	2 669
	2025	13 480	139	299	463	159	296	663	474	472	849	4 581	2 363	1 348	971	403	1 060	1 433	2 722
	2026	13 660	137	297	464	157	301	663	491	501	870	4 635	2 389	1 374	970	412	1 055	1 454	2 756
	2027	13 605	131	289	460	151	313	620	524	479	917	4 558	2 372	1 386	995	412	1 030	1 457	2 793
	2028	13 584	127	279	452	154	305	615	508	493	951	4 538	2 328	1 429	994	411	1 012	1 428	2 834
	2029	14 069	131	283	455	156	310	605	536	521	1 008	4 735	2 389	1 492	1 040	409	1 025	1 451	2 941
	2030	14 407	132	287	452	156	316	606	512	561	1 066	4 857	2 444	1 537	1 065	417	1 028	1 433	3 019
	2031	15 007	138	300	461	159	320	630	499	557	1 166	5 120	2 548	1 584	1 081	444	1 057	1 450	3 109
	2032	15 340	136	301	465	158	321	634	485	579	1 213	5 231	2 611	1 628	1 107	468	1 061	1 441	3 203
	2033	15 789	141	304	475	158	323	641	492	558	1 250	5 414	2 744	1 656	1 136	497	1 079	1 456	3 289
	2034	15 964	139	303	478	160	321	647	503	537	1 213	5 476	2 853	1 661	1 163	509	1 081	1 471	3 334
	2035	15 957	137	295	471	160	319	644	502	517	1 184	5 432	2 950	1 633	1 203	512	1 063	1 464	3 348
703 Mellunkylän peruspiiri																			
	2019	39 117	407	895	1 354	409	821	1 692	1 237	1 314	2 822	12 947	7 884	4 033	2 380	922	3 065	3 750	7 335
	2020	39 359	404	865	1 370	443	842	1 675	1 266	1 314	2 705	13 125	7 800	4 118	2 480	951	3 083	3 783	7 550
	2021	39 890	410	866	1 391	456	859	1 748	1 275	1 327	2 737	13 422	7 790	4 065	2 569	976	3 122	3 882	7 611
	2022	40 133	420	863	1 372	468	906	1 754	1 331	1 345	2 702	13 628	7 672	4 021	2 668	982	3 124	3 990	7 671
	2023	40 578	428	879	1 357	474	930	1 792	1 364	1 385	2 752	13 919	7 550	4 018	2 738	993	3 138	4 085	7 749
	2024	40 529	419	881	1 329	459	938	1 853	1 369	1 378	2 757	13 936	7 406	4 015	2 741	1 048	3 087	4 160	7 804
	2025	40 552	418	871	1 326	443	923	1 870	1 386	1 425	2 719	14 033	7 296	4 012	2 779	1 051	3 058	4 180	7 842
	2026	40 737	418	869	1 328	442	895	1 922	1 375	1 452	2 783	14 138	7 205	4 069	2 743	1 097	3 058	4 193	7 908
	2027	40 793	413	867	1 332	435	880	1 924	1 430	1 455	2 808	14 220	7 030	4 107	2 828	1 063	3 047	4 234	7 999
	2028	41 104	417	871	1 340	450	879	1 914	1 449	1 479	2 883	14 412	6 927	4 177	2 845	1 062	3 078	4 242	8 084
	2029	41 247	412	868	1 339	450	887	1 892	1 502	1 469	2 911	14 495	6 814	4 263	2 887	1 057	3 069	4 281	8 208
	2030	41 350	408	859	1 335	448	900	1 858	1 521	1 528	2 877	14 558	6 745	4 285	2 915	1 114	3 050	4 279	8 315
	2031	41 502	407	850	1 328	447	895	1 850	1 516	1 545	2 957	14 618	6 692	4 326	2 886	1 184	3 031	4 261	8 397
	2032	41 791	405	849	1 321	446	894	1 860	1 491	1 600	2 993	14 776	6 665	4 371	2 874	1 246	3 022	4 244	8 491
	2033	41 878	402	842	1 307	443	890	1 858	1 460	1 615	3 057	14 721	6 753	4 353	2 887	1 290	2 994	4 209	8 529
	2034	42 214	404	839	1 299	443	889	1 872	1 445	1 617	3 109	14 839	6 871	4 346	2 916	1 324	2 985	4 206	8 586
	2035	42 143	402	829	1 283	434	882	1 861	1 448	1 584	3 125	14 770	6 981	4 265	2 937	1 343	2 948	4 191	8 545
471 Kontula																			
	2019	14 108	133	360	494	141	307	585	428	437	909	4 384	2 816	1 431	1 134	549	1 128	1 320	3 114
	2020	14 232	152	327	520	165	306	593	428	443	884	4 456	2 781	1 469	1 160	549	1 163	1 327	3 178
	2021	14 261	149	315	552	157	307	626	441	448	888	4 505	2 756	1 430	1 130	556	1 173	1 374	3 116
	2022	14 441	158	335	540	181	329	649	455	454	909	4 628	2 736	1 394	1 118	555	1 214	1 433	3 067
	2023	14 651	159	342	531	195	344	665	478	458	984	4 764	2 693	1 388	1 104	543	1 227	1 488	3 035
	2024	14 676	156	346	514	192	378	681	492	470	974	4 823	2 654	1 375	1 070	551	1 208	1 550	2 996
	2025	14 552	154	337	529	161	385	691	523	476	958	4 823	2 543	1 375	1 067	530	1 182	1 598	2 973
	2026	14 485	153	332	526	178	351	735	509	494	956	4 830	2 495	1 377	1 026	522	1 188	1 596	2 925
	2027	14 375	151	328	523	173	337	754	529	503	954	4 823	2 398	1 381	1 029	492	1 175	1 620	2 901
	2028	14 377	151	328	519	179	350	753	521	537	951	4 879	2 336	1 388	1 015	471	1 177	1 624	2 874
	2029	14 412	151	330	518	177	352	749	556	525	963	4 917	2 301	1 420	998	454	1 177	1 657	2 872
	2030	14 313	149	325	514	174	356	727	578	545	968	4 881	2 237	1 421	983	456	1 162	1 661	2 860
	2031	14 319	149	323	512	174	352	717	606	537	1 007	4 921	2 184	1 433	956	450	1 158	1 674	2 838
	2032	14 397	148	324	512	174	351	736	587	574	1 019	4 965	2 175	1 456	929	448	1 158	1 674	2 833
	2033	14 413	148	322	510	174	351	734	571	598	1 051	4 948	2 190	1 452	925	439	1 154	1 656	2 816
	2034	14 545	150	323	511	174	352	742	557	631	1 080	5 010	2 203	1 461	918	432	1 159	1 650	2 810
	2035	14 547	151	323	509	173	351	737	575	609	1 095	5 017	2 242	1 403	935	427	1 155	1 663	2 765

Helsingin väestö ikäryhmittäin ja osa-alueittain 31.12.2019 sekä ennuste 31.12.2020–2035																				
Alue	Vuosi	Yhteensä	0	1–2	3–5	6	7–8	9–12	13–15	16–18	19–24	25–49	50–64	65–74	75–84	85–	0–6	7–15	65–
472 Vesala																			
	2019	7 424	74	144	262	92	173	381	260	277	502	2 523	1 588	744	323	81	572	814	1 148
	2020	7 386	72	150	241	90	177	380	261	288	467	2 535	1 544	748	347	88	552	818	1 183
	2021	7 352	69	150	232	82	178	383	268	271	486	2 505	1 515	739	384	91	532	829	1 214
	2022	7 304	70	144	210	96	168	373	280	284	480	2 492	1 463	741	408	95	520	821	1 244
	2023	7 259	70	143	213	69	174	363	291	284	480	2 502	1 414	737	419	101	494	828	1 256
	2024	7 210	69	143	210	73	161	357	294	291	487	2 475	1 352	752	426	119	495	812	1 298
	2025	7 152	67	142	207	74	138	364	281	303	485	2 477	1 312	736	443	120	491	783	1 299
	2026	7 088	66	139	205	72	144	341	273	314	494	2 455	1 264	752	440	127	483	758	1 320
	2027	7 086	66	139	208	71	145	326	276	317	486	2 476	1 233	769	452	122	483	747	1 344
	2028	7 036	65	137	206	72	141	320	269	305	504	2 467	1 186	773	464	125	481	730	1 362
	2029	7 021	65	137	204	72	141	298	274	298	519	2 478	1 158	764	481	132	478	713	1 377
	2030	7 134	66	139	207	73	146	306	259	306	532	2 537	1 153	772	488	150	486	711	1 410
	2031	7 089	65	137	206	72	146	306	250	299	530	2 504	1 146	765	485	176	481	702	1 426
	2032	7 035	64	135	204	72	144	305	229	303	533	2 506	1 115	745	489	191	474	678	1 425
	2033	6 989	63	132	201	71	142	304	234	283	537	2 476	1 128	732	487	198	468	680	1 417
	2034	6 944	63	131	198	71	142	304	232	274	521	2 469	1 134	690	504	212	462	678	1 406
	2035	6 897	63	130	194	70	141	302	230	253	522	2 466	1 146	666	495	220	456	673	1 381
473 Mellunmäki																			
	2019	9 104	96	173	264	85	146	309	229	256	705	2 956	1 907	1 148	614	216	618	684	1 978
	2020	9 193	83	184	264	88	164	314	241	262	645	3 040	1 893	1 157	636	222	619	720	2 015
	2021	9 685	96	199	281	104	190	345	244	281	640	3 332	1 911	1 158	679	225	680	779	2 062
	2022	9 812	96	193	309	84	205	354	282	280	590	3 457	1 885	1 122	732	223	682	841	2 077
	2023	10 082	102	204	319	99	200	390	294	299	573	3 634	1 853	1 103	776	237	724	883	2 116
	2024	10 042	98	198	315	100	189	419	299	287	556	3 652	1 794	1 098	785	251	712	907	2 134
	2025	10 268	101	201	308	110	205	424	292	326	544	3 781	1 824	1 093	803	258	720	920	2 153
	2026	10 639	107	211	319	101	220	437	317	338	613	3 926	1 854	1 108	798	290	739	974	2 196
	2027	10 869	106	218	325	105	221	445	342	347	660	4 040	1 831	1 110	832	286	754	1 007	2 229
	2028	11 293	113	229	345	111	220	460	376	343	736	4 234	1 858	1 131	841	296	798	1 057	2 268
	2029	11 487	110	229	354	113	229	482	376	368	741	4 304	1 846	1 188	856	292	807	1 087	2 336
	2030	11 643	109	226	358	115	233	487	380	391	722	4 382	1 872	1 193	868	306	809	1 099	2 367
	2031	11 901	110	225	360	118	236	494	376	424	769	4 476	1 903	1 207	871	330	814	1 107	2 408
	2032	12 226	112	229	361	120	241	495	403	423	819	4 606	1 962	1 234	860	360	823	1 139	2 454
	2033	12 396	110	227	357	119	244	501	405	425	856	4 650	2 018	1 239	854	390	814	1 150	2 484
	2034	12 699	111	226	356	121	247	511	411	425	886	4 764	2 123	1 245	875	399	814	1 169	2 519
	2035	12 730	109	220	349	116	245	514	406	446	885	4 739	2 181	1 246	868	407	794	1 164	2 521
474 Kivikko																			
	2019	5 200	67	118	201	55	127	272	226	223	405	1 900	1 009	415	152	30	441	625	597
	2020	5 282	60	127	204	59	124	249	235	217	401	1 919	1 035	440	169	41	450	609	651
	2021	5 317	58	132	189	70	105	260	214	224	404	1 910	1 065	439	199	48	449	579	686
	2022	5 291	58	120	185	69	119	244	204	228	400	1 867	1 074	449	224	50	432	567	724
	2023	5 263	57	117	183	59	128	227	196	235	392	1 823	1 082	465	243	55	416	551	763
	2024	5 230	56	116	182	53	117	237	187	213	410	1 778	1 105	456	259	62	408	540	776
	2025	5 190	54	114	172	65	102	226	194	203	397	1 749	1 098	479	267	71	405	522	817
	2026	5 146	52	111	168	57	108	229	174	195	396	1 729	1 068	508	274	79	388	511	860
	2027	5 104	51	108	166	54	112	223	173	186	379	1 705	1 042	531	289	86	379	508	907
	2028	5 062	49	105	162	55	101	219	164	193	370	1 671	1 024	557	300	91	371	484	948
	2029	5 015	47	102	158	53	99	208	176	173	370	1 658	983	574	317	96	361	483	987
	2030	4 971	46	98	154	52	99	203	176	173	340	1 645	955	589	332	110	350	478	1 031
	2031	4 927	45	95	150	51	96	205	160	164	338	1 616	935	610	331	131	341	461	1 071
	2032	4 887	45	93	145	50	94	194	157	176	313	1 603	908	624	339	146	333	445	1 109
	2033	4 853	44	92	141	48	91	190	155	176	305	1 563	905	629	354	157	326	437	1 141
	2034	4 816	43	91	138	47	89	187	156	161	305	1 540	875	667	347	169	319	433	1 183
	2035	4 778	43	89	136	45	86	183	147	157	301	1 508	872	665	370	176	313	416	1 211

Helsingin väestö ikäryhmittäin ja osa-alueittain 31.12.2019 sekä ennuste 31.12.2020–2035																			
Alue	Vuosi	Yhteensä	0	1–2	3–5	6	7–8	9–12	13–15	16–18	19–24	25–49	50–64	65–74	75–84	85–	0–6	7–15	65–
475 Kurkimäki																			
	2019	3 281	37	100	133	36	68	145	94	121	301	1 184	564	295	157	46	306	307	498
	2020	3 267	38	77	142	42	70	139	101	103	308	1 176	548	304	169	50	298	310	523
	2021	3 275	38	70	136	44	77	133	109	103	319	1 169	543	299	177	56	288	320	533
	2022	3 284	38	72	128	38	86	134	109	99	324	1 183	514	314	185	59	277	329	558
	2023	3 323	40	73	111	52	84	147	104	108	323	1 195	507	326	196	57	277	335	579
	2024	3 370	41	77	106	40	92	160	97	117	331	1 209	501	334	201	64	264	349	599
	2025	3 390	41	78	109	32	93	165	97	118	335	1 203	519	329	199	72	260	355	600
	2026	3 379	40	76	110	34	72	180	102	110	325	1 199	525	324	204	78	260	354	606
	2027	3 359	39	74	109	33	66	176	110	102	329	1 176	526	316	225	78	255	351	619
	2028	3 336	39	72	108	33	66	162	118	101	321	1 160	523	327	225	80	252	347	632
	2029	3 312	38	71	104	34	66	155	120	105	319	1 139	525	317	236	83	247	341	636
	2030	3 289	38	70	101	33	66	135	129	113	316	1 113	527	311	245	91	242	330	647
	2031	3 266	37	69	99	32	66	128	123	121	312	1 101	524	312	243	98	238	317	653
	2032	3 246	37	69	98	30	64	129	115	123	309	1 096	505	312	256	102	235	308	670
	2033	3 228	37	68	98	30	62	128	96	132	309	1 084	512	299	266	106	233	286	672
	2034	3 210	37	68	97	30	60	127	89	127	316	1 056	536	283	272	112	231	276	668
	2035	3 191	36	68	96	30	60	125	90	118	322	1 040	540	285	269	113	230	275	667
704 Vuosaaren peruspiiri																			
	2019	39 024	392	805	1 323	459	930	1 703	1 307	1 220	2 439	12 982	8 020	4 213	2 418	813	2 979	3 940	7 444
	2020	39 054	403	756	1 305	417	899	1 745	1 283	1 255	2 343	12 948	8 080	4 195	2 529	895	2 881	3 928	7 619
	2021	39 399	394	782	1 241	426	864	1 763	1 314	1 287	2 295	13 113	8 084	4 170	2 738	928	2 843	3 941	7 836
	2022	39 535	401	783	1 169	432	831	1 765	1 282	1 300	2 309	13 091	8 110	4 149	2 919	993	2 785	3 878	8 061
	2023	40 118	409	792	1 153	411	852	1 771	1 276	1 290	2 368	13 302	8 169	4 204	3 063	1 058	2 766	3 899	8 325
	2024	40 759	412	816	1 175	365	842	1 725	1 325	1 327	2 432	13 529	8 183	4 305	3 178	1 145	2 767	3 892	8 628
	2025	41 388	414	826	1 207	377	779	1 720	1 342	1 313	2 497	13 731	8 286	4 415	3 276	1 207	2 824	3 840	8 897
	2026	42 164	416	830	1 227	398	746	1 687	1 388	1 313	2 537	13 927	8 406	4 578	3 412	1 300	2 871	3 821	9 290
	2027	43 288	434	857	1 275	396	786	1 654	1 338	1 371	2 645	14 279	8 472	4 853	3 592	1 336	2 962	3 777	9 781
	2028	43 881	429	867	1 287	414	799	1 613	1 317	1 381	2 662	14 520	8 459	5 047	3 703	1 382	2 998	3 729	10 132
	2029	44 155	422	855	1 282	418	804	1 572	1 295	1 416	2 637	14 591	8 338	5 252	3 819	1 454	2 976	3 671	10 526
	2030	44 542	420	840	1 289	417	828	1 549	1 296	1 357	2 685	14 717	8 251	5 472	3 858	1 565	2 965	3 673	10 895
	2031	45 270	424	846	1 295	423	838	1 596	1 246	1 342	2 675	15 028	8 270	5 665	3 914	1 707	2 989	3 680	11 285
	2032	45 771	425	850	1 291	426	843	1 633	1 193	1 327	2 701	15 166	8 322	5 784	3 959	1 851	2 991	3 669	11 594
	2033	46 459	427	856	1 290	431	852	1 655	1 183	1 334	2 777	15 380	8 369	5 904	4 037	1 963	3 004	3 690	11 905
	2034	47 073	431	862	1 299	427	862	1 692	1 213	1 286	2 779	15 601	8 466	5 944	4 149	2 064	3 018	3 767	12 157
	2035	47 744	430	864	1 307	428	863	1 712	1 249	1 240	2 815	15 786	8 653	5 978	4 275	2 141	3 030	3 825	12 394
541 Keski-Vuosaari																			
	2019	14 015	126	256	447	151	288	529	417	386	827	4 525	2 860	1 645	1 048	510	980	1 234	3 203
	2020	14 035	127	248	428	145	297	553	402	387	806	4 546	2 875	1 619	1 062	539	948	1 252	3 221
	2021	14 068	125	246	408	143	294	553	412	406	774	4 611	2 851	1 570	1 134	539	922	1 259	3 244
	2022	14 072	128	244	373	152	285	583	385	408	778	4 627	2 825	1 541	1 189	555	896	1 253	3 285
	2023	14 359	135	253	373	129	297	590	416	399	799	4 781	2 834	1 564	1 231	560	890	1 302	3 355
	2024	14 509	134	263	373	125	284	597	412	413	793	4 884	2 816	1 571	1 259	584	896	1 292	3 414
	2025	14 629	135	265	381	124	257	604	444	391	782	4 974	2 812	1 593	1 273	593	905	1 305	3 459
	2026	15 054	141	274	397	128	254	591	457	427	807	5 171	2 863	1 624	1 302	616	940	1 302	3 542
	2027	15 348	143	284	411	128	257	576	465	424	869	5 292	2 847	1 702	1 334	616	966	1 298	3 652
	2028	15 633	145	289	422	136	260	561	464	457	864	5 434	2 844	1 780	1 358	619	992	1 285	3 757
	2029	15 756	145	288	427	139	266	534	468	464	885	5 524	2 788	1 817	1 377	633	1 000	1 267	3 828
	2030	15 758	143	284	428	138	274	527	451	465	874	5 555	2 717	1 881	1 361	659	993	1 253	3 901
	2031	15 743	142	279	424	140	275	531	432	458	863	5 549	2 660	1 944	1 339	707	986	1 237	3 990
	2032	15 776	141	278	421	141	277	540	402	460	873	5 552	2 637	1 974	1 329	749	982	1 219	4 052
	2033	16 008	144	283	424	142	284	551	400	449	877	5 658	2 652	2 023	1 351	770	994	1 235	4 144
	2034	16 213	143	286	426	143	288	568	403	437	903	5 730	2 694	2 027	1 367	797	997	1 259	4 192
	2035	16 183	141	279	423	141	285	572	410	405	906	5 674	2 741	2 012	1 392	804	984	1 267	4 207

Helsingin väestö ikäryhmittäin ja osa-alueittain 31.12.2019 sekä ennuste 31.12.2020–2035																			
Alue	Vuosi	Yhteensä	0	1–2	3–5	6	7–8	9–12	13–15	16–18	19–24	25–49	50–64	65–74	75–84	85–	0–6	7–15	65–
542 Nordsjön kartano																			
	2019	0	0	0	0	0	0	0	0	0	0	0	0	0	0	0	0	0	0
	2020	0	0	0	0	0	0	0	0	0	0	0	0	0	0	0	0	0	0
	2021	0	0	0	0	0	0	0	0	0	0	0	0	0	0	0	0	0	0
	2022	0	0	0	0	0	0	0	0	0	0	0	0	0	0	0	0	0	0
	2023	0	0	0	0	0	0	0	0	0	0	0	0	0	0	0	0	0	0
	2024	0	0	0	0	0	0	0	0	0	0	0	0	0	0	0	0	0	0
	2025	0	0	0	0	0	0	0	0	0	0	0	0	0	0	0	0	0	0
	2026	0	0	0	0	0	0	0	0	0	0	0	0	0	0	0	0	0	0
	2027	0	0	0	0	0	0	0	0	0	0	0	0	0	0	0	0	0	0
	2028	0	0	0	0	0	0	0	0	0	0	0	0	0	0	0	0	0	0
	2029	0	0	0	0	0	0	0	0	0	0	0	0	0	0	0	0	0	0
	2030	0	0	0	0	0	0	0	0	0	0	0	0	0	0	0	0	0	0
	2031	0	0	0	0	0	0	0	0	0	0	0	0	0	0	0	0	0	0
	2032	0	0	0	0	0	0	0	0	0	0	0	0	0	0	0	0	0	0
	2033	0	0	0	0	0	0	0	0	0	0	0	0	0	0	0	0	0	0
	2034	0	0	0	0	0	0	0	0	0	0	0	0	0	0	0	0	0	0
	2035	0	0	0	0	0	0	0	0	0	0	0	0	0	0	0	0	0	0
543 Uutela																			
	2019	7	..	..	..	..	..	..	..	..	..	..	..	..	..	..	..	..	..
	2020	7	..	..	..	..	..	..	..	..	..	..	..	..	..	..	..	..	..
	2021	7	..	..	..	..	..	..	..	..	..	..	..	..	..	..	..	..	..
	2022	6	..	..	..	..	..	..	..	..	..	..	..	..	..	..	..	..	..
	2023	6	..	..	..	..	..	..	..	..	..	..	..	..	..	..	..	..	..
	2024	6	..	..	..	..	..	..	..	..	..	..	..	..	..	..	..	..	..
	2025	6	..	..	..	..	..	..	..	..	..	..	..	..	..	..	..	..	..
	2026	5	..	..	..	..	..	..	..	..	..	..	..	..	..	..	..	..	..
	2027	5	..	..	..	..	..	..	..	..	..	..	..	..	..	..	..	..	..
	2028	5	..	..	..	..	..	..	..	..	..	..	..	..	..	..	..	..	..
	2029	4	..	..	..	..	..	..	..	..	..	..	..	..	..	..	..	..	..
	2030	4	..	..	..	..	..	..	..	..	..	..	..	..	..	..	..	..	..
	2031	4	..	..	..	..	..	..	..	..	..	..	..	..	..	..	..	..	..
	2032	3	..	..	..	..	..	..	..	..	..	..	..	..	..	..	..	..	..
	2033	3	..	..	..	..	..	..	..	..	..	..	..	..	..	..	..	..	..
	2034	3	..	..	..	..	..	..	..	..	..	..	..	..	..	..	..	..	..
	2035	3	..	..	..	..	..	..	..	..	..	..	..	..	..	..	..	..	..
544 Meri-Rastila																			
	2019	5 440	66	138	211	66	117	248	187	203	470	1 872	1 226	445	150	41	481	552	636
	2020	5 418	68	123	219	60	114	238	184	206	457	1 851	1 223	461	170	44	470	536	675
	2021	5 443	67	133	203	68	117	228	203	198	430	1 859	1 215	488	189	46	471	548	723
	2022	5 478	69	136	196	67	120	221	191	201	415	1 885	1 201	519	204	52	468	532	776
	2023	5 523	69	138	189	72	128	225	176	201	406	1 906	1 212	512	231	57	468	529	801
	2024	5 737	71	144	202	54	133	229	178	224	417	1 981	1 238	551	243	70	472	541	864
	2025	6 248	76	156	221	66	128	254	175	227	455	2 185	1 352	603	278	72	520	557	953
	2026	6 481	77	159	232	72	121	265	186	214	465	2 273	1 383	657	302	76	539	572	1 035
	2027	7 087	85	173	255	76	140	270	186	223	512	2 524	1 479	734	351	78	589	596	1 163
	2028	7 353	85	178	260	82	147	270	199	209	525	2 651	1 476	797	393	82	605	616	1 271
	2029	7 400	83	172	258	83	151	271	200	215	504	2 670	1 449	836	421	87	595	623	1 344
	2030	7 681	86	174	264	84	159	271	216	210	529	2 753	1 471	912	450	103	607	647	1 465
	2031	8 487	95	193	284	91	173	305	218	238	544	3 099	1 618	1 005	507	118	662	695	1 630
	2032	9 093	100	207	295	96	181	328	222	251	580	3 332	1 738	1 064	564	134	698	732	1 762
	2033	9 697	103	216	311	99	190	349	228	274	684	3 527	1 825	1 147	587	158	729	766	1 892
	2034	10 101	104	217	322	100	195	365	246	266	700	3 650	1 921	1 205	635	174	744	806	2 014
	2035	10 834	111	228	342	107	204	388	268	276	746	3 913	2 094	1 275	688	195	788	860	2 157

Helsingin väestö ikäryhmittäin ja osa-alueittain 31.12.2019 sekä ennuste 31.12.2020–2035																			
Alue	Vuosi	Yhteensä	0	1–2	3–5	6	7–8	9–12	13–15	16–18	19–24	25–49	50–64	65–74	75–84	85–	0–6	7–15	65–
545 Kallahti																			
	2019	6 833	73	167	283	115	215	391	280	275	395	2 197	1 356	669	344	73	638	886	1 086
	2020	6 827	83	164	270	91	213	403	282	274	366	2 188	1 366	663	382	81	608	897	1 127
	2021	6 819	78	157	279	84	203	399	286	271	359	2 172	1 372	657	414	89	597	889	1 160
	2022	6 797	77	161	252	101	172	396	294	264	370	2 131	1 382	652	450	95	591	862	1 197
	2023	6 773	74	155	259	78	182	393	283	266	365	2 094	1 387	667	456	112	567	859	1 235
	2024	6 743	72	152	246	92	177	361	296	270	380	2 058	1 357	675	478	129	562	833	1 283
	2025	6 703	70	147	251	76	168	362	279	278	398	2 013	1 336	694	489	143	543	809	1 327
	2026	6 656	68	142	242	85	166	326	299	267	398	1 978	1 322	702	500	161	537	791	1 363
	2027	6 612	66	138	237	80	159	328	275	279	398	1 952	1 293	724	521	163	521	761	1 408
	2028	6 567	65	135	230	80	164	320	259	263	397	1 937	1 260	745	549	164	510	743	1 458
	2029	6 517	63	132	224	77	158	305	245	284	387	1 916	1 221	774	555	175	497	709	1 504
	2030	6 469	62	129	219	75	156	308	233	259	401	1 895	1 175	805	553	199	485	697	1 557
	2031	6 422	61	127	214	73	151	297	242	244	393	1 885	1 136	830	550	219	476	690	1 599
	2032	6 378	60	125	211	72	147	299	218	231	402	1 861	1 117	846	549	239	467	665	1 634
	2033	6 341	60	123	207	70	144	290	226	219	391	1 849	1 088	863	563	247	461	660	1 672
	2034	6 304	59	122	204	69	141	284	215	228	364	1 840	1 078	861	572	266	455	640	1 699
	2035	6 264	59	121	202	68	139	276	220	204	373	1 828	1 058	848	592	276	450	635	1 716
546 Aurinkolahti																			
	2019	8 035	80	172	255	75	190	318	204	173	428	2 878	1 567	974	590	131	582	712	1 695
	2020	8 026	81	150	250	88	171	328	222	191	377	2 836	1 580	968	625	159	570	720	1 752
	2021	8 179	80	156	236	82	162	357	233	201	383	2 871	1 590	980	672	175	555	753	1 827
	2022	8 304	82	158	231	73	170	344	245	211	416	2 850	1 642	957	721	205	544	759	1 883
	2023	8 599	85	162	221	89	157	359	244	235	453	2 930	1 679	971	777	236	558	761	1 984
	2024	8 929	89	172	229	70	165	353	269	249	498	3 032	1 723	998	831	252	560	788	2 080
	2025	8 996	88	173	233	72	159	329	278	258	523	3 006	1 732	1 008	853	285	565	766	2 146
	2026	9 195	87	170	236	75	141	344	278	255	545	2 968	1 789	1 069	921	318	568	763	2 308
	2027	9 494	96	178	250	76	151	330	279	281	557	2 995	1 821	1 148	989	342	600	760	2 480
	2028	9 613	91	183	253	79	153	320	266	293	577	3 007	1 853	1 161	1 008	369	606	739	2 538
	2029	9 802	89	182	252	81	154	321	266	293	593	2 986	1 880	1 235	1 062	408	604	741	2 705
	2030	9 988	89	176	259	82	162	309	271	295	616	3 039	1 898	1 259	1 089	445	605	742	2 793
	2031	10 013	88	172	256	82	163	315	256	279	632	3 033	1 889	1 250	1 122	477	597	733	2 849
	2032	9 959	86	167	249	80	160	319	250	276	617	2 975	1 870	1 268	1 115	526	582	729	2 909
	2033	9 882	84	163	237	83	158	319	234	273	622	2 910	1 862	1 233	1 126	578	566	710	2 938
	2034	9 803	82	159	229	77	159	320	235	257	608	2 878	1 828	1 219	1 142	611	546	714	2 972
	2035	9 719	82	155	222	74	155	317	238	250	597	2 840	1 794	1 193	1 158	644	532	710	2 995
547 Rastila																			
	2019	4 694	47	72	127	52	120	217	219	183	319	1 510	1 009	476	285	58	298	556	819
	2020	4 741	43	71	138	33	105	224	193	197	337	1 526	1 034	480	288	72	285	522	840
	2021	4 883	44	90	115	48	88	225	179	211	349	1 600	1 054	473	327	78	298	492	878
	2022	4 878	45	85	118	39	83	222	166	216	331	1 599	1 058	477	353	86	286	472	917
	2023	4 858	45	84	111	43	88	204	157	189	345	1 591	1 055	487	365	93	284	449	944
	2024	4 835	46	85	125	22	83	184	170	172	344	1 574	1 049	508	364	110	278	438	981
	2025	4 806	45	85	120	41	67	170	166	159	338	1 553	1 054	514	380	113	292	403	1 007
	2026	4 773	44	85	120	37	65	161	167	150	322	1 537	1 048	524	383	129	287	393	1 036
	2027	4 742	43	84	122	36	79	149	134	163	311	1 516	1 032	543	394	136	285	362	1 073
	2028	4 710	42	82	122	37	74	142	130	159	300	1 490	1 027	563	392	148	284	346	1 103
	2029	4 675	41	81	121	37	74	141	115	161	268	1 496	999	588	400	152	280	330	1 140
	2030	4 641	40	78	119	38	76	134	125	127	265	1 476	989	614	403	158	275	334	1 175
	2031	4 601	38	75	117	37	77	149	99	123	244	1 462	967	635	394	184	268	324	1 213
	2032	4 562	37	73	114	37	77	146	101	109	229	1 445	960	632	400	202	261	324	1 233
	2033	4 528	36	71	111	36	76	147	96	119	203	1 436	942	637	410	209	254	319	1 256
	2034	4 649	42	78	117	38	79	155	114	98	204	1 503	945	631	431	215	275	348	1 277
	2035	4 741	38	81	119	38	80	159	114	105	193	1 531	966	651	444	222	276	353	1 317

Helsingin väestö ikäryhmittäin ja osa-alueittain 31.12.2019 sekä ennuste 31.12.2020–2035																			
Alue	Vuosi	Yhteensä	0	1–2	3–5	6	7–8	9–12	13–15	16–18	19–24	25–49	50–64	65–74	75–84	85–	0–6	7–15	65–
548 Niinisaari																			
	2019	0	0	0	0	0	0	0	0	0	0	0	0	0	0	0	0	0	0
	2020	0	0	0	0	0	0	0	0	0	0	0	0	0	0	0	0	0	0
	2021	0	0	0	0	0	0	0	0	0	0	0	0	0	0	0	0	0	0
	2022	0	0	0	0	0	0	0	0	0	0	0	0	0	0	0	0	0	0
	2023	0	0	0	0	0	0	0	0	0	0	0	0	0	0	0	0	0	0
	2024	0	0	0	0	0	0	0	0	0	0	0	0	0	0	0	0	0	0
	2025	0	0	0	0	0	0	0	0	0	0	0	0	0	0	0	0	0	0
	2026	0	0	0	0	0	0	0	0	0	0	0	0	0	0	0	0	0	0
	2027	0	0	0	0	0	0	0	0	0	0	0	0	0	0	0	0	0	0
	2028	0	0	0	0	0	0	0	0	0	0	0	0	0	0	0	0	0	0
	2029	0	0	0	0	0	0	0	0	0	0	0	0	0	0	0	0	0	0
	2030	0	0	0	0	0	0	0	0	0	0	0	0	0	0	0	0	0	0
	2031	0	0	0	0	0	0	0	0	0	0	0	0	0	0	0	0	0	0
	2032	0	0	0	0	0	0	0	0	0	0	0	0	0	0	0	0	0	0
	2033	0	0	0	0	0	0	0	0	0	0	0	0	0	0	0	0	0	0
	2034	0	0	0	0	0	0	0	0	0	0	0	0	0	0	0	0	0	0
	2035	0	0	0	0	0	0	0	0	0	0	0	0	0	0	0	0	0	0
549 Mustavuori																			
	2019	0	0	0	0	0	0	0	0	0	0	0	0	0	0	0	0	0	0
	2020	0	0	0	0	0	0	0	0	0	0	0	0	0	0	0	0	0	0
	2021	0	0	0	0	0	0	0	0	0	0	0	0	0	0	0	0	0	0
	2022	0	0	0	0	0	0	0	0	0	0	0	0	0	0	0	0	0	0
	2023	0	0	0	0	0	0	0	0	0	0	0	0	0	0	0	0	0	0
	2024	0	0	0	0	0	0	0	0	0	0	0	0	0	0	0	0	0	0
	2025	0	0	0	0	0	0	0	0	0	0	0	0	0	0	0	0	0	0
	2026	0	0	0	0	0	0	0	0	0	0	0	0	0	0	0	0	0	0
	2027	0	0	0	0	0	0	0	0	0	0	0	0	0	0	0	0	0	0
	2028	0	0	0	0	0	0	0	0	0	0	0	0	0	0	0	0	0	0
	2029	0	0	0	0	0	0	0	0	0	0	0	0	0	0	0	0	0	0
	2030	0	0	0	0	0	0	0	0	0	0	0	0	0	0	0	0	0	0
	2031	0	0	0	0	0	0	0	0	0	0	0	0	0	0	0	0	0	0
	2032	0	0	0	0	0	0	0	0	0	0	0	0	0	0	0	0	0	0
	2033	0	0	0	0	0	0	0	0	0	0	0	0	0	0	0	0	0	0
	2034	0	0	0	0	0	0	0	0	0	0	0	0	0	0	0	0	0	0
	2035	0	0	0	0	0	0	0	0	0	0	0	0	0	0	0	0	0	0
8 ÖSTERSUNDOMIN SUURPIIRI																			
	2019	1 866	10	22	48	23	48	107	111	125	130	434	583	145	66	14	103	266	225
	2020	1 860	8	25	49	16	50	102	105	112	128	438	589	147	77	15	98	256	239
	2021	1 855	8	24	53	15	41	98	94	116	127	420	616	136	90	17	100	233	243
	2022	1 846	8	22	48	24	33	98	85	111	122	421	628	131	96	18	102	216	245
	2023	1 838	9	22	49	17	41	93	80	105	115	420	629	135	101	22	97	214	257
	2024	1 828	9	23	47	19	43	87	72	94	116	422	624	147	101	24	98	202	272
	2025	1 817	9	24	46	19	37	86	74	85	110	425	615	155	105	26	98	198	286
	2026	1 805	9	24	46	18	40	80	76	80	93	423	609	168	111	27	97	196	306
	2027	1 793	10	24	47	17	39	83	72	72	86	426	586	192	111	29	98	194	331
	2028	1 783	10	24	48	18	37	87	62	75	74	428	553	225	109	34	100	185	367
	2029	1 771	9	24	49	18	37	81	63	76	64	428	512	258	112	40	101	180	409
	2030	1 760	10	24	49	19	38	81	64	72	48	433	463	299	114	47	101	182	461
	2031	1 749	10	24	49	19	39	80	67	62	43	431	425	337	106	57	102	186	500
	2032	1 739	9	24	49	19	39	79	62	63	41	425	393	373	102	60	102	181	535
	2033	1 731	10	24	49	19	39	80	63	64	30	422	348	411	106	64	102	183	581
	2034	1 723	9	24	49	19	40	82	62	68	24	420	315	431	117	63	102	183	612
	2035	1 713	9	24	49	19	40	83	60	63	27	408	309	431	126	65	101	183	621

Helsingin väestö ikäryhmittäin ja osa-alueittain 31.12.2019 sekä ennuste 31.12.2020–2035																			
Alue	Vuosi	Yhteensä	0	1–2	3–5	6	7–8	9–12	13–15	16–18	19–24	25–49	50–64	65–74	75–84	85–	0–6	7–15	65–
801 Östersundomin peruspiiri																			
	2019	1 866	10	22	48	23	48	107	111	125	130	434	583	145	66	14	103	266	225
	2020	1 860	8	25	49	16	50	102	105	112	128	438	589	147	77	15	98	256	239
	2021	1 855	8	24	53	15	41	98	94	116	127	420	616	136	90	17	100	233	243
	2022	1 846	8	22	48	24	33	98	85	111	122	421	628	131	96	18	102	216	245
	2023	1 838	9	22	49	17	41	93	80	105	115	420	629	135	101	22	97	214	257
	2024	1 828	9	23	47	19	43	87	72	94	116	422	624	147	101	24	98	202	272
	2025	1 817	9	24	46	19	37	86	74	85	110	425	615	155	105	26	98	198	286
	2026	1 805	9	24	46	18	40	80	76	80	93	423	609	168	111	27	97	196	306
	2027	1 793	10	24	47	17	39	83	72	72	86	426	586	192	111	29	98	194	331
	2028	1 783	10	24	48	18	37	87	62	75	74	428	553	225	109	34	100	185	367
	2029	1 771	9	24	49	18	37	81	63	76	64	428	512	258	112	40	101	180	409
	2030	1 760	10	24	49	19	38	81	64	72	48	433	463	299	114	47	101	182	461
	2031	1 749	10	24	49	19	39	80	67	62	43	431	425	337	106	57	102	186	500
	2032	1 739	9	24	49	19	39	79	62	63	41	425	393	373	102	60	102	181	535
	2033	1 731	10	24	49	19	39	80	63	64	30	422	348	411	106	64	102	183	581
	2034	1 723	9	24	49	19	40	82	62	68	24	420	315	431	117	63	102	183	612
	2035	1 713	9	24	49	19	40	83	60	63	27	408	309	431	126	65	101	183	621
550 Östersundom																			
	2019	471	3	6	13	2	15	19	29	24	15	119	126	55	35	10	24	63	100
	2020	470	3	4	14	5	9	24	20	26	16	122	120	56	40	10	27	53	106
	2021	468	3	7	12	4	8	23	17	28	19	115	126	49	47	11	26	48	107
	2022	465	3	7	11	5	10	20	16	30	13	115	127	47	48	13	26	47	108
	2023	463	3	7	10	6	9	23	16	21	17	115	127	46	47	14	26	48	108
	2024	460	4	8	12	2	11	20	16	18	24	110	125	51	45	15	25	47	111
	2025	457	4	8	12	4	8	17	18	17	26	108	120	53	45	17	28	44	114
	2026	453	4	8	13	4	7	21	18	17	19	108	121	49	46	18	29	46	113
	2027	450	4	8	13	4	9	18	15	17	18	109	112	58	43	19	30	43	121
	2028	447	3	8	14	5	9	18	13	19	19	108	107	62	41	21	30	40	124
	2029	443	3	8	14	5	9	18	15	18	11	112	101	64	41	23	30	42	128
	2030	439	3	8	14	5	10	17	16	16	9	114	91	69	43	25	30	42	137
	2031	436	3	7	14	5	10	19	14	13	10	116	87	68	37	31	30	43	136
	2032	432	3	7	14	5	10	20	14	16	9	112	83	73	36	32	29	44	140
	2033	429	3	7	13	5	11	20	12	17	7	115	73	80	35	31	29	43	147
	2034	426	3	7	13	5	11	21	15	14	7	117	67	79	39	29	28	46	147
	2035	422	3	7	13	5	10	21	15	14	9	112	68	74	41	29	27	46	145
560 Salmenkallio																			
	2019	30	..	..	..	..	..	..	..	..	..	..	..	..	..	..	..	..	..
	2020	30	..	..	..	..	..	..	..	..	..	..	..	..	..	..	..	..	..
	2021	30	..	..	..	..	..	..	..	..	..	..	..	..	..	..	..	..	..
	2022	30	..	..	..	..	..	..	..	..	..	..	..	..	..	..	..	..	..
	2023	29	..	..	..	..	..	..	..	..	..	..	..	..	..	..	..	..	..
	2024	29	..	..	..	..	..	..	..	..	..	..	..	..	..	..	..	..	..
	2025	29	..	..	..	..	..	..	..	..	..	..	..	..	..	..	..	..	..
	2026	29	..	..	..	..	..	..	..	..	..	..	..	..	..	..	..	..	..
	2027	28	..	..	..	..	..	..	..	..	..	..	..	..	..	..	..	..	..
	2028	28	..	..	..	..	..	..	..	..	..	..	..	..	..	..	..	..	..
	2029	28	..	..	..	..	..	..	..	..	..	..	..	..	..	..	..	..	..
	2030	28	..	..	..	..	..	..	..	..	..	..	..	..	..	..	..	..	..
	2031	28	..	..	..	..	..	..	..	..	..	..	..	..	..	..	..	..	..
	2032	28	..	..	..	..	..	..	..	..	..	..	..	..	..	..	..	..	..
	2033	28	..	..	..	..	..	..	..	..	..	..	..	..	..	..	..	..	..
	2034	28	..	..	..	..	..	..	..	..	..	..	..	..	..	..	..	..	..
	2035	28	..	..	..	..	..	..	..	..	..	..	..	..	..	..	..	..	..

Helsingin väestö ikäryhmittäin ja osa-alueittain 31.12.2019 sekä ennuste 31.12.2020–2035																			
Alue	Vuosi	Yhteensä	0	1–2	3–5	6	7–8	9–12	13–15	16–18	19–24	25–49	50–64	65–74	75–84	85–	0–6	7–15	65–
570 Talosaari																			
	2019	58	..	..	..	..	..	..	..	..	..	..	..	..	..	..	..	..	..
	2020	58	..	..	..	..	..	..	..	..	..	..	..	..	..	..	..	..	..
	2021	58	..	..	..	..	..	..	..	..	..	..	..	..	..	..	..	..	..
	2022	59	..	..	..	..	..	..	..	..	..	..	..	..	..	..	..	..	..
	2023	59	..	..	..	..	..	..	..	..	..	..	..	..	..	..	..	..	..
	2024	59	..	..	..	..	..	..	..	..	..	..	..	..	..	..	..	..	..
	2025	58	..	..	..	..	..	..	..	..	..	..	..	..	..	..	..	..	..
	2026	58	..	..	..	..	..	..	..	..	..	..	..	..	..	..	..	..	..
	2027	58	..	..	..	..	..	..	..	..	..	..	..	..	..	..	..	..	..
	2028	57	..	..	..	..	..	..	..	..	..	..	..	..	..	..	..	..	..
	2029	57	..	..	..	..	..	..	..	..	..	..	..	..	..	..	..	..	..
	2030	56	..	..	..	..	..	..	..	..	..	..	..	..	..	..	..	..	..
	2031	56	..	..	..	..	..	..	..	..	..	..	..	..	..	..	..	..	..
	2032	55	..	..	..	..	..	..	..	..	..	..	..	..	..	..	..	..	..
	2033	55	..	..	..	..	..	..	..	..	..	..	..	..	..	..	..	..	..
	2034	54	..	..	..	..	..	..	..	..	..	..	..	..	..	..	..	..	..
	2035	53	..	..	..	..	..	..	..	..	..	..	..	..	..	..	..	..	..
580 Karhusaari																			
	2019	405	3	4	13	7	13	23	20	20	39	92	136	28	6	1	27	56	35
	2020	403	2	7	11	4	13	24	25	19	28	96	136	30	8	1	24	61	39
	2021	402	2	6	13	3	12	24	22	20	27	98	137	31	7	1	24	58	39
	2022	401	3	6	10	8	7	26	20	22	22	100	136	32	10	1	26	53	42
	2023	400	3	6	12	2	10	27	17	27	14	103	135	31	11	2	23	55	44
	2024	399	3	7	11	5	10	23	19	24	14	103	132	37	10	2	25	52	49
	2025	398	3	7	11	5	7	25	20	22	11	105	126	42	12	2	26	51	56
	2026	396	3	7	11	4	10	20	23	19	14	100	117	50	14	2	26	53	66
	2027	394	3	7	12	4	9	20	21	21	13	103	112	50	15	2	27	50	68
	2028	393	3	7	13	4	8	22	17	21	13	98	106	58	18	2	28	48	78
	2029	390	3	7	13	5	9	19	18	25	14	93	99	61	21	3	28	46	85
	2030	388	3	7	13	5	9	20	16	23	14	93	90	68	23	4	28	46	96
	2031	385	2	7	13	5	10	20	18	19	13	90	77	84	23	4	27	48	111
	2032	383	2	6	13	5	10	20	15	20	14	89	71	88	25	5	26	45	118
	2033	380	2	5	12	5	10	21	17	18	13	86	64	96	24	6	24	48	127
	2034	377	1	5	12	5	10	22	16	20	11	83	62	97	29	5	22	49	131
	2035	374	1	4	11	5	10	23	16	17	15	79	61	93	34	7	20	49	133
591 Landbo																			
	2019	733	3	7	18	12	17	46	47	68	65	170	251	21	7	1	40	110	29
	2020	730	2	11	17	5	24	37	48	53	72	166	264	19	9	3	36	108	31
	2021	728	2	8	22	5	19	43	34	55	69	154	285	17	13	2	37	96	32
	2022	723	2	7	19	11	12	45	31	44	73	154	294	15	13	2	39	88	31
	2023	719	2	7	22	4	18	37	30	44	67	153	295	22	14	3	35	85	39
	2024	714	2	7	19	10	17	37	31	31	62	159	295	26	15	3	38	85	44
	2025	709	2	7	18	8	16	38	31	28	55	161	296	31	15	3	34	85	49
	2026	703	2	6	17	7	20	30	30	27	43	167	293	41	16	3	33	80	60
	2027	699	2	6	17	7	17	35	30	28	32	166	283	54	18	3	32	82	76
	2028	694	2	6	17	7	16	38	25	28	20	174	262	76	18	4	33	79	98
	2029	690	2	7	17	7	16	34	24	27	20	172	240	101	19	4	33	74	123
	2030	686	3	7	17	7	16	37	23	28	9	174	215	128	17	6	34	76	151
	2031	682	3	8	17	7	15	34	28	22	7	170	198	149	15	9	35	77	173
	2032	680	4	8	18	7	15	33	25	22	6	169	177	173	14	9	37	73	195
	2033	678	4	9	19	7	15	32	28	20	7	160	153	194	20	9	39	76	223
	2034	676	4	10	19	7	15	32	25	25	3	156	138	207	24	10	41	73	240
	2035	674	4	10	20	7	16	32	24	23	2	152	133	213	29	9	42	72	251

Helsingin väestö ikäryhmittäin ja osa-alueittain 31.12.2019 sekä ennuste 31.12.2020–2035																			
Alue	Vuosi	Yhteensä	0	1–2	3–5	6	7–8	9–12	13–15	16–18	19–24	25–49	50–64	65–74	75–84	85–	0–6	7–15	65–
592 Puroniitty																			
	2019	169	0	2	3	2	1	15	11	10	10	33	48	22	10	2	7	27	34
	2020	169	0	0	5	1	3	13	8	11	11	33	48	22	12	2	6	24	35
	2021	169	0	1	3	2	3	4	17	10	13	32	49	20	14	1	6	24	35
	2022	168	0	1	3	1	3	5	13	12	13	31	52	17	15	2	5	21	34
	2023	168	0	1	2	3	2	4	13	9	16	30	49	18	17	2	6	19	38
	2024	167	0	1	2	1	3	6	3	18	14	31	50	18	16	4	5	12	38
	2025	166	0	1	3	1	3	5	3	14	15	33	52	14	18	4	5	12	36
	2026	166	0	1	3	1	1	6	3	14	13	32	55	14	19	3	5	10	36
	2027	165	0	1	3	1	2	6	4	4	20	31	55	15	19	4	6	11	37
	2028	164	1	1	3	1	2	4	5	4	18	32	53	17	18	5	6	11	39
	2029	163	1	2	3	1	2	5	4	4	15	36	47	21	17	6	6	11	44
	2030	162	1	2	3	1	2	4	5	5	14	36	44	22	17	6	7	11	46
	2031	162	1	2	3	1	2	4	4	6	11	38	43	24	16	8	7	10	47
	2032	161	1	2	4	1	2	4	4	5	11	40	39	28	14	8	7	10	50
	2033	161	1	2	4	1	2	4	3	6	3	47	36	27	15	10	8	9	52
	2034	161	1	2	4	2	2	4	3	5	4	48	26	36	15	10	8	10	60
	2035	161	1	2	4	2	3	5	3	5	3	50	24	38	11	11	8	10	61
MUUT																			
	2019	14 646	50	128	234	101	188	398	360	393	1 757	7 298	2 276	740	382	341	513	946	1 463
	2020	14 387	25	131	228	87	188	394	325	426	1 626	7 218	2 206	721	403	408	472	907	1 532
	2021	14 154	25	127	212	81	188	372	298	417	1 534	7 228	2 093	696	426	458	445	858	1 579
	2022	13 869	26	101	219	77	168	377	305	352	1 470	7 197	1 951	669	458	500	422	849	1 627
	2023	13 592	27	101	197	82	158	372	293	317	1 405	7 187	1 817	631	466	540	406	822	1 637
	2024	13 306	27	103	192	64	158	353	284	290	1 395	7 121	1 667	604	470	578	386	795	1 652
	2025	13 012	27	104	168	84	146	343	276	296	1 318	7 055	1 531	580	473	610	384	764	1 663
	2026	12 709	28	104	169	61	148	324	284	284	1 310	6 917	1 429	548	462	641	362	756	1 651
	2027	12 416	28	105	172	59	145	302	271	275	1 272	6 850	1 296	518	461	662	364	717	1 642
	2028	12 129	29	106	173	61	120	305	265	268	1 211	6 794	1 180	484	451	683	368	690	1 618
	2029	11 842	29	106	174	62	120	289	242	276	1 164	6 748	1 024	461	445	702	370	652	1 608
	2030	11 567	29	106	175	62	123	267	237	264	1 127	6 714	866	441	436	720	372	627	1 597
	2031	11 305	30	107	176	62	124	264	220	258	1 120	6 619	776	388	425	736	374	609	1 549
	2032	11 058	30	107	177	63	125	243	228	235	1 116	6 571	659	335	417	754	376	595	1 506
	2033	10 832	30	108	177	63	126	245	208	230	1 095	6 544	521	320	400	765	378	578	1 485
	2034	10 613	30	108	178	64	127	248	203	214	1 083	6 477	431	282	392	775	379	578	1 449
	2035	10 401	30	107	179	64	128	250	181	222	1 072	6 432	334	232	385	786	380	559	1 403
KANTAKAUPUNKI																			
	2019	207 394	1 858	3 389	4 985	1 655	3 035	5 528	3 451	3 460	18 403	97 444	31 979	18 665	9 875	3 667	11 887	12 014	32 207
	2020	209 744	2 013	3 263	4 970	1 592	3 178	5 761	3 657	3 551	18 029	98 619	32 246	18 438	10 735	3 692	11 838	12 596	32 866
	2021	212 544	1 973	3 429	4 728	1 647	3 262	5 913	3 946	3 670	17 800	100 090	32 506	18 192	11 659	3 729	11 777	13 121	33 580
	2022	215 586	2 084	3 563	4 588	1 595	3 261	6 215	4 097	3 869	17 855	101 422	32 767	17 906	12 565	3 800	11 829	13 574	34 271
	2023	217 666	2 083	3 615	4 589	1 568	3 253	6 296	4 328	4 073	18 015	102 102	32 951	17 551	13 320	3 922	11 856	13 876	34 792
	2024	220 582	2 123	3 727	4 744	1 417	3 180	6 442	4 493	4 368	17 764	103 231	33 468	17 623	13 907	4 097	12 010	14 115	35 627
	2025	224 095	2 157	3 801	4 984	1 447	3 018	6 552	4 665	4 539	17 903	104 250	34 336	17 850	14 368	4 224	12 389	14 235	36 442
	2026	226 432	2 154	3 844	5 053	1 589	2 883	6 466	4 812	4 770	18 170	104 298	35 157	18 135	14 460	4 641	12 640	14 161	37 236
	2027	228 314	2 154	3 840	5 160	1 558	3 037	6 283	4 890	4 920	18 480	103 987	35 959	18 462	14 816	4 768	12 711	14 210	38 046
	2028	230 357	2 149	3 832	5 195	1 635	3 141	6 062	5 022	5 060	18 796	103 688	36 775	18 903	14 934	5 165	12 811	14 225	39 002
	2029	232 402	2 143	3 830	5 222	1 643	3 189	6 035	4 958	5 200	19 290	103 614	37 424	19 295	15 014	5 545	12 838	14 181	39 854
	2030	234 500	2 135	3 835	5 236	1 668	3 273	6 006	4 931	5 277	19 830	103 462	38 271	19 582	14 889	6 103	12 875	14 211	40 574
	2031	236 219	2 117	3 822	5 234	1 676	3 304	6 206	4 696	5 406	20 124	103 279	39 022	19 858	14 771	6 704	12 849	14 206	41 333
	2032	238 625	2 116	3 821	5 263	1 681	3 346	6 404	4 545	5 351	20 696	103 288	40 006	20 239	14 606	7 264	12 881	14 294	42 108
	2033	240 985	2 109	3 815	5 282	1 691	3 362	6 491	4 554	5 336	20 998	103 271	41 274	20 609	14 439	7 754	12 897	14 407	42 801
	2034	243 214	2 104	3 808	5 282	1 697	3 371	6 611	4 679	5 105	21 374	103 405	42 428	20 714	14 541	8 094	12 891	14 661	43 350
	2035	245 868	2 115	3 821	5 301	1 712	3 394	6 675	4 873	4 962	21 458	104 051	43 618	20 794	14 783	8 311	12 948	14 942	43 888

Helsingin väestö ikäryhmittäin ja osa-alueittain 31.12.2019 sekä ennuste 31.12.2020–2035																			
Alue	Vuosi	Yhteensä	0	1–2	3–5	6	7–8	9–12	13–15	16–18	19–24	25–49	50–64	65–74	75–84	85–	0–6	7–15	65–
ESIKAUPUNGIT																			
	2019	**431 795**	4 387	9 037	14 586	4 871	9 593	18 356	12 748	12 433	28 819	156 778	81 239	45 024	24 037	9 887	**32 881**	**40 697**	**78 948**
	2020	**434 566**	4 519	8 841	14 351	4 895	9 758	18 865	12 991	12 562	27 515	159 006	80 863	44 853	25 534	10 012	**32 606**	**41 614**	**80 400**
	2021	**438 114**	4 432	8 979	13 944	4 916	9 787	19 304	13 435	12 991	27 155	161 047	80 232	44 447	27 352	10 095	**32 272**	**42 525**	**81 893**
	2022	**441 717**	4 587	9 007	13 583	4 839	9 835	19 603	13 841	13 239	27 081	163 125	79 748	43 923	29 012	10 294	**32 016**	**43 279**	**83 229**
	2023	**446 303**	4 648	9 095	13 543	4 689	9 790	19 773	14 458	13 534	27 199	165 561	79 348	43 636	30 483	10 546	**31 975**	**44 021**	**84 665**
	2024	**450 073**	4 649	9 309	13 567	4 498	9 557	20 007	14 692	13 972	27 664	166 897	79 227	43 431	31 625	10 977	**32 023**	**44 256**	**86 033**
	2025	**453 234**	4 641	9 336	13 753	4 486	9 200	19 957	14 979	14 358	28 102	167 772	79 032	43 750	32 760	11 108	**32 216**	**44 136**	**87 618**
	2026	**457 547**	4 650	9 361	13 885	4 629	9 011	19 784	15 112	14 975	28 694	168 832	79 468	44 165	33 242	11 737	**32 525**	**43 908**	**89 145**
	2027	**462 244**	4 640	9 397	14 145	4 536	9 160	19 395	15 339	15 223	29 668	170 139	79 597	44 721	34 536	11 749	**32 718**	**43 894**	**91 006**
	2028	**466 692**	4 622	9 402	14 238	4 723	9 217	18 986	15 395	15 542	30 359	171 657	79 721	45 556	35 091	12 183	**32 984**	**43 598**	**92 830**
	2029	**471 048**	4 595	9 372	14 284	4 776	9 309	18 797	15 378	15 682	31 210	172 753	80 243	46 201	35 739	12 708	**33 027**	**43 484**	**94 648**
	2030	**475 223**	4 563	9 312	14 293	4 792	9 550	18 661	15 175	15 909	31 802	173 872	80 812	46 938	35 756	13 787	**32 960**	**43 386**	**96 481**
	2031	**479 650**	4 540	9 254	14 270	4 810	9 620	18 906	14 762	15 969	32 530	175 124	81 701	47 513	35 638	15 013	**32 874**	**43 287**	**98 164**
	2032	**483 249**	4 505	9 175	14 176	4 811	9 646	19 193	14 412	15 942	33 087	175 706	82 890	48 087	35 435	16 184	**32 667**	**43 251**	**99 706**
	2033	**486 750**	4 480	9 105	14 062	4 792	9 662	19 347	14 363	15 728	33 487	176 286	84 400	48 514	35 351	17 174	**32 438**	**43 372**	**101 039**
	2034	**490 267**	4 467	9 044	13 950	4 764	9 650	19 619	14 416	15 310	33 757	177 107	86 339	48 371	35 416	18 059	**32 225**	**43 685**	**101 845**
	2035	**493 254**	4 450	8 982	13 815	4 717	9 594	19 689	14 647	14 953	33 869	177 671	88 549	47 773	35 883	18 661	**31 963**	**43 931**	**102 318**

Taulu 6. Asuntorakentamisen ennuste Helsingissä osa-alueittain 2020–2035, valmistuvaa asuntokerrosalaa, 1 000 k-m²

Tabell 6. Prognos delområdesvis för bostadsbyggandet i Helsingfors 2020–2035, 1 000 v-m²

	Ennustettu asuntotuotanto, 1 000 kerrosala-m²								
Alue	**2020**	**2021**	**2022**	**2023**	**2024**	**2025**	**2026**	**2027**	**2028**
Koko Helsinki	**417**	**407**	**457**	**460**	**496**	**527**	**555**	**550**	**558**
1 ETELÄINEN SUURPIIRI	**94**	**69**	**68**	**71**	**86**	**74**	**80**	**88**	**79**
101 Vironniemi	**12**	**8**	**0**	**0**	**5**	**2**	**0**	**0**	**0**
010 Kruununhaka	0	2	0	0	5	0	0	0	0
020 Kluuvi	-	-	-	-	-	-	-	-	-
080 Katajanokka	12	7	0	0	0	2	0	0	0
102 Ullanlinna	**10**	**12**	**5**	**2**	**10**	**19**	**12**	**11**	**32**
030 Kaartinkaupunki	0	5	0	2	0	0	0	0	0
050 Punavuori	0	7	5	0	10	8	0	0	0
060 Eira	-	-	-	-	-	-	-	-	-
070 Ullanlinna	10	0	0	0	0	0	0	0	0
090 Kaivopuisto	-	-	-	-	-	-	-	-	-
204 Hernesaari	0	0	0	0	0	11	12	11	32
520 Suomenlinna	-	-	-	-	-	-	-	-	-
531 Länsisaaret	-	-	-	-	-	-	-	-	-
103 Kampinmalmi	**61**	**34**	**57**	**44**	**55**	**46**	**57**	**44**	**23**
040 Kamppi	0	5	1	0	0	0	2	0	0
130 Etu-Töölö	0	0	1	0	0	6	0	0	0
201 Ruoholahti	0	0	0	0	0	0	0	0	0
202 Lapinlahti	-	-	-	-	-	-	-	-	-
203 Jätkäsaari	61	29	55	44	55	40	55	44	23
104 Taka-Töölö	**0**	**8**	**5**	**18**	**10**	**8**	**6**	**14**	**13**
140 Taka-Töölö	0	8	5	18	10	8	6	14	13
105 Lauttasaari	**11**	**7**	**1**	**8**	**6**	**0**	**5**	**19**	**10**
311 Kotkavuori	0	0	0	8	5	0	0	0	0
312 Vattuniemi	6	3	1	0	0	0	5	19	5
313 Myllykallio	6	4	0	0	1	0	0	0	0
314 Koivusaari	0	0	0	0	0	0	0	0	5
2 LÄNTINEN SUURPIIRI	**57**	**73**	**66**	**49**	**68**	**78**	**76**	**110**	**111**
201 Reijola	**0**	**0**	**6**	**1**	**17**	**15**	**10**	**10**	**8**
150 Meilahti	0	0	2	0	10	4	0	0	0
161 Vanha Ruskeasuo	0	0	0	1	4	6	0	0	0
162 Pikku Huopalahti	0	0	4	0	3	5	10	10	8
180 Laakso	-	-	-	-	-	-	-	-	-
202 Munkkiniemi	**18**	**16**	**5**	**10**	**11**	**9**	**16**	**15**	**9**
301 Vanha Munkkiniemi	7	6	0	0	0	0	0	0	0
302 Kuusisaari	1	2	0	0	0	0	0	0	0
303 Lehtisaari	0	0	1	5	2	2	0	5	0
304 Munkkivuori	0	0	0	0	0	0	10	10	5
305 Niemenmäki	10	8	3	0	8	7	6	0	4
306 Talinranta	0	0	0	5	0	0	0	0	0
203 Haaga	**6**	**16**	**8**	**5**	**3**	**0**	**11**	**20**	**30**
291 Etelä-Haaga	1	13	7	5	3	0	8	15	20
292 Kivihaka	0	0	1	0	0	0	0	0	0
293 Pohjois-Haaga	5	0	0	0	0	0	3	5	5
294 Lassila	0	3	0	0	0	0	0	0	5

Ennustettu asuntotuotanto, 1 000 kerrosala-m²								
Alue	**2029**	**2030**	**2031**	**2032**	**2033**	**2034**	**2035**	**Yhteensä**
Koko Helsinki	**571**	**563**	**534**	**543**	**477**	**497**	**502**	**8 116**
1 ETELÄINEN SUURPIIRI	**88**	**52**	**135**	**59**	**85**	**77**	**84**	**1 289**
101 Vironniemi	**0**	**0**	**0**	**0**	**5**	**15**	**5**	**52**
010 Kruununhaka	0	0	0	0	0	0	0	**7**
020 Kluuvi	-	-	-	-	-	-	-	**-**
080 Katajanokka	0	0	0	0	5	15	5	**45**
102 Ullanlinna	**34**	**10**	**57**	**21**	**30**	**37**	**50**	**350**
030 Kaartinkaupunki	0	0	0	0	0	0	0	**7**
050 Punavuori	0	0	0	0	0	0	0	**29**
060 Eira	-	-	-	-	-	-	-	**-**
070 Ullanlinna	0	0	0	0	0	0	0	**10**
090 Kaivopuisto	-	-	-	-	-	-	-	**-**
204 Hernesaari	34	10	57	21	30	37	50	**305**
520 Suomenlinna	-	-	-	-	-	-	-	**-**
531 Länsisaaret	-	-	-	-	-	-	-	**-**
103 Kampinmalmi	**40**	**19**	**20**	**9**	**4**	**0**	**0**	**513**
040 Kamppi	0	0	0	0	0	0	0	**8**
130 Etu-Töölö	0	0	0	0	0	0	0	**7**
201 Ruoholahti	0	0	8	0	0	0	0	**8**
202 Lapinlahti	-	-	-	-	-	-	-	**-**
203 Jätkäsaari	40	19	12	9	4	0	0	**490**
104 Taka-Töölö	**0**	**0**	**0**	**0**	**0**	**0**	**0**	**81**
140 Taka-Töölö	0	0	0	0	0	0	0	**81**
105 Lauttasaari	**15**	**23**	**59**	**29**	**46**	**25**	**29**	**293**
311 Kotkavuori	0	0	0	0	0	0	0	**13**
312 Vattuniemi	10	5	15	10	18	4	9	**109**
313 Myllykallio	0	0	0	0	0	0	0	**11**
314 Koivusaari	5	18	44	19	28	22	20	**160**
2 LÄNTINEN SUURPIIRI	**78**	**106**	**96**	**81**	**40**	**68**	**50**	**1 206**
201 Reijola	**13**	**11**	**20**	**16**	**6**	**0**	**0**	**133**
150 Meilahti	0	0	0	0	0	0	0	**17**
161 Vanha Ruskeasuo	0	0	0	0	0	0	0	**11**
162 Pikku Huopalahti	13	11	20	16	6	0	0	**105**
180 Laakso	-	-	-	-	-	-	-	**-**
202 Munkkiniemi	**15**	**15**	**20**	**15**	**10**	**15**	**0**	**198**
301 Vanha Munkkiniemi	0	0	5	5	5	10	0	**37**
302 Kuusisaari	0	0	0	0	0	0	0	**3**
303 Lehtisaari	0	0	0	0	0	0	0	**15**
304 Munkkivuori	10	5	0	0	0	0	0	**40**
305 Niemenmäki	5	10	15	10	5	5	0	**98**
306 Talinranta	0	0	0	0	0	0	0	**5**
203 Haaga	**20**	**30**	**20**	**35**	**15**	**38**	**23**	**278**
291 Etelä-Haaga	20	25	20	30	15	30	10	**220**
292 Kivihaka	0	0	0	0	0	0	0	**1**
293 Pohjois-Haaga	0	0	0	0	0	8	8	**33**
294 Lassila	0	5	0	5	0	0	5	**23**

Ennustettu asuntotuotanto, 1 000 kerrosala-m²									
Alue	**2020**	**2021**	**2022**	**2023**	**2024**	**2025**	**2026**	**2027**	**2028**
204 Pitäjänmäki	**10**	**4**	**18**	**7**	**10**	**20**	**16**	**21**	**28**
320 Konala	2	0	5	3	6	8	4	8	8
461 Pajamäki	-	-	-	-	-	-	-	-	-
462 Tali	-	-	-	-	-	-	-	-	-
463 Reimarla	3	1	0	4	0	0	0	0	0
464 Marttila	-	-	-	-	-	-	-	-	-
465 Pitäjänmäen yritysalue	5	4	13	0	4	12	12	13	20
205 Kaarela	**24**	**36**	**29**	**26**	**28**	**34**	**23**	**44**	**36**
331 Kannelmäki	0	3	3	5	0	5	7	21	20
332 Maununneva	-	-	-	-	-	-	-	-	-
333 Malminkartano	2	7	1	0	5	5	0	5	0
334 Hakuninmaa	0	0	0	0	0	0	0	0	0
335 Kuninkaantammi	20	18	19	11	23	17	11	13	8
336 Honkasuo	2	9	6	10	0	7	5	6	8
3 KESKINEN SUURPIIRI	**101**	**117**	**120**	**90**	**121**	**157**	**117**	**100**	**120**
301 Kallio	**63**	**78**	**60**	**40**	**61**	**85**	**61**	**64**	**25**
101 Vilhonvuori	0	0	0	1	0	0	0	5	5
102 Kalasatama	44	52	43	15	44	58	40	33	6
103 Sompasaari	19	25	17	18	17	27	21	21	10
104 Hanasaari	0	0	0	0	0	0	0	0	0
111 Siltasaari	0	0	0	0	0	0	0	4	5
112 Linjat	0	0	0	2	0	0	0	0	0
113 Torkkelinmäki	0	0	0	3	0	0	0	0	0
302 Alppiharju	**6**	**0**	**1**	**0**	**2**	**0**	**6**	**0**	**0**
121 Harju	6	0	1	0	2	0	0	0	0
122 Alppila	0	0	0	0	0	0	6	0	0
303 Vallila	**7**	**4**	**13**	**6**	**4**	**0**	**0**	**0**	**9**
211 Hermanninmäki	2	0	0	0	0	0	0	0	0
212 Hermanninranta	0	0	0	0	0	0	0	0	9
213 Kyläsaari	0	0	0	0	0	0	0	0	0
220 Vallila	5	4	13	6	4	0	0	0	0
304 Pasila	**20**	**26**	**16**	**21**	**31**	**46**	**29**	**26**	**35**
171 Länsi-Pasila	0	0	0	0	0	7	12	10	9
172 Pohjois-Pasila	0	0	0	0	0	0	0	0	0
173 Itä-Pasila	0	0	0	2	9	13	10	10	7
174 Keski-Pasila	20	26	16	19	22	27	7	7	20
305 Vanhakaupunki	**5**	**9**	**30**	**23**	**24**	**26**	**22**	**10**	**50**
231 Toukola	-	-	-	-	-	-	-	-	-
232 Arabianranta	0	0	5	0	8	5	0	4	7
240 Kumpula	0	0	0	0	0	0	5	0	31
250 Käpylä	0	0	0	2	0	0	0	0	0
260 Koskela	5	9	25	21	16	12	17	6	12
270 Vanhakaupunki	0	0	0	0	0	10	0	0	0
4 POHJOINEN SUURPIIRI	**20**	**28**	**44**	**58**	**64**	**38**	**64**	**46**	**29**
401 Maunula	**14**	**23**	**26**	**42**	**24**	**19**	**58**	**30**	**14**
281 Pirkkola	0	0	0	3	2	0	0	0	0
282 Maunula	5	3	0	2	6	6	8	8	0
283 Metsälä	0	1	0	0	0	0	0	0	0
286 Maunulanpuisto	9	19	26	37	16	13	50	23	14

Ennustettu asuntotuotanto, 1 000 kerrosala-m²								
Alue	**2029**	**2030**	**2031**	**2032**	**2033**	**2034**	**2035**	**Yhteensä**
204 Pitäjänmäki	**12**	**14**	**15**	**0**	**4**	**7**	**18**	**204**
320 Konala	0	4	4	0	0	0	0	**52**
461 Pajamäki	-	-	-	-	-	-	-	**-**
462 Tali	-	-	-	-	-	-	-	**-**
463 Reimarla	0	0	0	0	0	0	0	**8**
464 Marttila	-	-	-	-	-	-	-	**-**
465 Pitäjänmäen yritysalue	12	10	11	0	4	7	18	**144**
205 Kaarela	**18**	**36**	**21**	**15**	**5**	**8**	**9**	**393**
331 Kannelmäki	5	13	5	9	0	4	0	**100**
332 Maununneva	-	-	-	-	-	-	-	**-**
333 Malminkartano	5	10	15	5	5	0	5	**69**
334 Hakuninmaa	0	0	0	0	0	4	4	**8**
335 Kuninkaantammi	4	4	0	0	0	0	0	**149**
336 Honkasuo	4	9	1	1	0	0	0	**67**
3 KESKINEN SUURPIIRI	**113**	**156**	**66**	**166**	**127**	**135**	**152**	**1 960**
301 Kallio	**60**	**35**	**17**	**32**	**16**	**17**	**26**	**739**
101 Vilhonvuori	0	0	0	5	0	9	5	**29**
102 Kalasatama	43	5	0	0	0	0	0	**384**
103 Sompasaari	12	7	0	0	0	0	0	**194**
104 Hanasaari	0	14	8	17	11	8	21	**78**
111 Siltasaari	4	9	9	11	6	0	0	**48**
112 Linjat	0	0	0	0	0	0	0	**2**
113 Torkkelinmäki	0	0	0	0	0	0	0	**3**
302 Alppiharju	**0**	**0**	**0**	**5**	**10**	**5**	**10**	**45**
121 Harju	0	0	0	0	0	0	0	**9**
122 Alppila	0	0	0	5	10	5	10	**36**
303 Vallila	**24**	**28**	**10**	**26**	**29**	**37**	**45**	**242**
211 Hermanninmäki	0	4	0	0	0	0	0	**6**
212 Hermanninranta	24	24	10	15	25	25	24	**156**
213 Kyläsaari	0	0	0	11	4	12	21	**47**
220 Vallila	0	0	0	0	0	0	0	**33**
304 Pasila	**12**	**68**	**24**	**68**	**37**	**45**	**35**	**542**
171 Länsi-Pasila	0	26	8	13	9	0	0	**92**
172 Pohjois-Pasila	3	21	11	36	23	29	35	**160**
173 Itä-Pasila	0	0	0	0	0	0	0	**51**
174 Keski-Pasila	9	21	5	19	5	16	0	**239**
305 Vanhakaupunki	**17**	**24**	**16**	**35**	**35**	**31**	**36**	**392**
231 Toukola	-	-	-	-	-	-	-	**-**
232 Arabianranta	7	4	0	0	0	0	0	**39**
240 Kumpula	6	20	16	15	15	26	21	**155**
250 Käpylä	0	0	0	20	20	5	15	**62**
260 Koskela	5	0	0	0	0	0	0	**126**
270 Vanhakaupunki	0	0	0	0	0	0	0	**10**
4 POHJOINEN SUURPIIRI	**43**	**11**	**24**	**12**	**8**	**13**	**29**	**530**
401 Maunula	**30**	**0**	**0**	**0**	**0**	**5**	**10**	**294**
281 Pirkkola	0	0	0	0	0	0	0	**5**
282 Maunula	0	0	0	0	0	0	0	**38**
283 Metsälä	0	0	0	0	0	5	10	**16**
286 Maunulanpuisto	30	0	0	0	0	0	0	**236**

Ennustettu asuntotuotanto, 1 000 kerrosala-m²									
Alue	**2020**	**2021**	**2022**	**2023**	**2024**	**2025**	**2026**	**2027**	**2028**
402 Länsi-Pakila	**4**	**1**	**3**	**2**	**1**	**2**	**2**	**1**	**0**
341 Länsi-Pakila	4	1	3	2	1	2	2	1	0
403 Tuomarinkylä	**0**	**0**	**0**	**0**	**2**	**3**	**0**	**3**	**0**
351 Paloheinä	0	0	0	0	2	3	0	3	0
352 Torpparinmäki	-	-	-	-	-	-	-	-	-
354 Haltiala	-	-	-	-	-	-	-	-	-
404 Oulunkylä	**2**	**4**	**15**	**14**	**37**	**13**	**4**	**12**	**16**
284 Patola	0	0	9	2	20	0	4	12	16
285 Veräjämäki	2	4	6	12	17	13	0	0	0
287 Veräjälaakso	-	-	-	-	-	-	-	-	-
405 Itä-Pakila	**0**	**0**	**0**	**0**	**2**	**2**	**0**	**0**	**0**
342 Itä-Pakila	0	0	0	0	2	2	0	0	0
353 Tuomarinkartano	-	-	-	-	-	-	-	-	-
5 KOILLINEN SUURPIIRI	**23**	**40**	**37**	**30**	**41**	**27**	**42**	**66**	**62**
501 Latokartano	**5**	**9**	**9**	**2**	**8**	**12**	**22**	**5**	**5**
361 Viikinranta	0	0	0	0	0	0	9	5	5
362 Latokartano	-	-	-	-	-	-	-	-	-
363 Viikin tiedepuisto	0	0	0	0	4	8	4	0	0
364 Viikinmäki	5	7	7	2	0	0	0	0	0
383 Pihlajamäki	0	0	0	0	4	4	9	0	0
386 Pihlajisto	0	2	3	0	0	0	0	0	0
502 Pukinmäki	**5**	**0**	**1**	**2**	**3**	**4**	**2**	**0**	**3**
370 Pukinmäki	5	0	1	2	3	4	2	0	3
503 Malmi	**10**	**19**	**16**	**20**	**21**	**1**	**12**	**57**	**53**
381 Ylä-Malmi	0	0	0	2	0	0	0	0	4
382 Ala-Malmi	10	12	4	3	8	1	0	4	5
384 Tattariharju	-	-	-	-	-	-	-	-	-
385 Malmin lentokenttä	0	0	0	0	0	0	6	34	39
391 Tapaninvainio	0	2	0	1	0	0	0	0	0
392 Tapanila	0	5	12	15	13	0	6	18	5
504 Suutarila	**1**	**3**	**5**	**5**	**3**	**5**	**5**	**0**	**0**
401 Siltamäki	1	3	5	5	2	5	2	0	0
403 Töyrynummi	0	0	0	0	0	0	3	0	0
505 Puistola	**1**	**8**	**3**	**1**	**1**	**1**	**0**	**0**	**0**
402 Tapulikaupunki	0	4	1	1	1	1	0	0	0
411 Puistola	0	0	0	0	0	0	0	0	0
412 Heikinlaakso	-	-	-	-	-	-	-	-	-
413 Tattarisuo	-	-	-	-	-	-	-	-	-
415 Alppikylä	0	3	2	1	0	0	0	0	0
506 Jakomäki	**0**	**0**	**3**	**0**	**6**	**5**	**0**	**4**	**0**
414 Jakomäki	0	0	3	0	6	5	0	4	0
6 KAAKKOINEN SUURPIIRI	**88**	**25**	**53**	**85**	**61**	**59**	**89**	**48**	**86**
601 Kulosaari	**3**	**0**	**0**	**5**	**1**	**7**	**0**	**0**	**0**
190 Mustikkamaa-Korkeasaari	-	-	-	-	-	-	-	-	-
420 Kulosaari	3	0	0	5	1	7	0	0	0
602 Herttoniemi	**34**	**3**	**16**	**8**	**20**	**11**	**20**	**14**	**28**
431 Länsi-Herttoniemi	6	3	0	0	7	4	4	4	19
432 Roihuvuori	15	0	0	0	0	0	0	6	6
433 Herttoniemen yritysaluetysalue	9	0	14	8	13	7	17	4	3

Ennustettu asuntotuotanto, 1 000 kerrosala-m²								
Alue	**2029**	**2030**	**2031**	**2032**	**2033**	**2034**	**2035**	**Yhteensä**
402 Länsi-Pakila	**0**	**0**	**0**	**0**	**0**	**0**	**0**	**15**
341 Länsi-Pakila	0	0	0	0	0	0	0	**15**
403 Tuomarinkylä	**0**	**0**	**0**	**0**	**0**	**0**	**0**	**7**
351 Paloheinä	0	0	0	0	0	0	0	**7**
352 Torpparinmäki	-	-	-	-	-	-	-	**-**
354 Haltiala	-	-	-	-	-	-	-	**-**
404 Oulunkylä	**12**	**9**	**24**	**12**	**8**	**8**	**19**	**208**
284 Patola	4	0	16	0	0	0	15	**96**
285 Veräjämäki	8	9	8	12	8	8	4	**112**
287 Veräjälaakso	-	-	-	-	-	-	-	**-**
405 Itä-Pakila	**2**	**2**	**0**	**0**	**0**	**0**	**0**	**6**
342 Itä-Pakila	2	2	0	0	0	0	0	**6**
353 Tuomarinkartano	-	-	-	-	-	-	-	**-**
5 KOILLINEN SUURPIIRI	**61**	**76**	**46**	**84**	**84**	**83**	**76**	**878**
501 Latokartano	**5**	**15**	**4**	**18**	**0**	**5**	**0**	**127**
361 Viikinranta	0	8	0	8	0	0	0	**35**
362 Latokartano	-	-	-	-	-	-	-	**-**
363 Viikin tiedepuisto	0	0	0	3	0	5	0	**24**
364 Viikinmäki	5	7	4	7	0	0	0	**46**
383 Pihlajamäki	0	0	0	0	0	0	0	**17**
386 Pihlajisto	0	0	0	0	0	0	0	**5**
502 Pukinmäki	**0**	**0**	**0**	**4**	**4**	**8**	**8**	**44**
370 Pukinmäki	0	0	0	4	4	8	8	**44**
503 Malmi	**53**	**52**	**36**	**53**	**66**	**61**	**55**	**585**
381 Ylä-Malmi	8	4	0	0	8	4	8	**38**
382 Ala-Malmi	9	8	0	4	9	4	8	**89**
384 Tattariharju	-	-	-	-	-	-	-	**-**
385 Malmin lentokenttä	36	40	36	49	49	53	39	**381**
391 Tapaninvainio	0	0	0	0	0	0	0	**3**
392 Tapanila	0	0	0	0	0	0	0	**74**
504 Suutarila	**0**	**5**	**6**	**5**	**0**	**0**	**0**	**42**
401 Siltamäki	0	5	6	5	0	0	0	**39**
403 Töyrynummi	0	0	0	0	0	0	0	**4**
505 Puistola	**0**	**0**	**0**	**0**	**0**	**5**	**5**	**25**
402 Tapulikaupunki	0	0	0	0	0	5	5	**18**
411 Puistola	0	0	0	0	0	0	0	**0**
412 Heikinlaakso	-	-	-	-	-	-	-	**-**
413 Tattarisuo	-	-	-	-	-	-	-	**-**
415 Alppikylä	0	0	0	0	0	0	0	**6**
506 Jakomäki	**3**	**4**	**0**	**4**	**14**	**4**	**8**	**55**
414 Jakomäki	3	4	0	4	14	4	8	**55**
6 KAAKKOINEN SUURPIIRI	**113**	**86**	**55**	**55**	**36**	**29**	**27**	**995**
601 Kulosaari	**0**	**0**	**0**	**0**	**0**	**0**	**0**	**16**
190 Mustikkamaa-Korkeasaari	-	-	-	-	-	-	-	**-**
420 Kulosaari	0	0	0	0	0	0	0	**16**
602 Herttoniemi	**28**	**23**	**18**	**35**	**24**	**10**	**9**	**302**
431 Länsi-Herttoniemi	8	9	3	12	11	4	4	**97**
432 Roihuvuori	0	0	0	0	0	0	0	**27**
433 Herttoniemen yritysaluetysalue	20	14	16	23	14	6	5	**171**

Ennustettu asuntotuotanto, 1 000 kerrosala-m²									
Alue	**2020**	**2021**	**2022**	**2023**	**2024**	**2025**	**2026**	**2027**	**2028**
434 Herttoniemenranta	4	0	0	0	0	0	0	0	0
440 Tammisalo	0	0	3	0	0	0	0	0	0
603 Laajasalo	**51**	**21**	**36**	**72**	**40**	**41**	**69**	**33**	**58**
480 Vartiosaari	-	-	-	-	-	-	-	-	-
491 Yliskylä	22	6	9	12	11	21	25	22	9
492 Jollas	0	0	0	0	0	0	3	2	0
493 Tullisaari	0	0	0	0	0	0	0	0	5
494 Kruunuvuorenranta	30	15	27	60	29	20	41	10	44
495 Hevossalmi	-	-	-	-	-	-	-	-	-
500 Villinki	-	-	-	-	-	-	-	-	-
510 Santahamina	-	-	-	-	-	-	-	-	-
532 Itäsaaret	-	-	-	-	-	-	-	-	-
7 ITÄINEN SUURPIIRI	**34**	**56**	**70**	**77**	**55**	**93**	**87**	**93**	**71**
701 Vartiokylä	**0**	**0**	**22**	**1**	**3**	**26**	**0**	**11**	**0**
451 Vartioharju	0	0	2	1	0	0	0	4	0
452 Puotila	0	0	0	0	3	6	0	0	0
453 Puotinharju	-	-	-	-	-	-	-	-	-
455 Marjaniemi	0	0	0	0	0	0	0	0	0
456 Roihupelto	0	0	0	0	0	0	0	0	0
457 Itäkeskus	0	0	20	0	0	19	0	7	0
702 Myllypuro	**3**	**4**	**14**	**10**	**9**	**10**	**14**	**0**	**5**
454 Myllypuro	3	4	14	10	9	10	14	0	5
703 Mellunkylä	**24**	**30**	**22**	**29**	**8**	**19**	**22**	**18**	**30**
471 Kontula	11	5	13	14	5	0	4	0	7
472 Vesala	0	0	0	0	0	0	0	3	0
473 Mellunmäki	7	22	7	12	0	17	17	15	22
474 Kivikko	6	1	0	0	0	0	0	0	0
475 Kurkimäki	0	1	2	3	3	2	0	0	0
704 Vuosaari	**7**	**22**	**13**	**37**	**35**	**38**	**52**	**64**	**36**
541 Keski-Vuosaari	4	4	4	17	9	11	30	16	18
542 Nordsjön kartano	-	-	-	-	-	-	-	-	-
543 Uutela	-	-	-	-	-	-	-	-	-
544 Meri-Rastila	0	2	3	3	12	23	12	34	9
545 Kallahti	-	-	-	-	-	-	-	-	-
546 Aurinkolahti	0	9	6	17	14	4	11	13	9
547 Rastila	3	7	0	0	0	0	0	0	0
548 Niinisaari	-	-	-	-	-	-	-	-	-
549 Mustavuori	0	0	0	0	0	0	0	0	0
8 ÖSTERSUNDOMIN SUURPIIRI	**-**	**-**	**-**	**-**	**-**	**-**	**-**	**-**	**-**
801 Östersundom	**-**	**-**	**-**	**-**	**-**	**-**	**-**	**-**	**-**
550 Östersundom	-	-	-	-	-	-	-	-	-
560 Salmenkallio	-	-	-	-	-	-	-	-	-
570 Talosaari	-	-	-	-	-	-	-	-	-
580 Karhusaari	-	-	-	-	-	-	-	-	-
591 Landbo	-	-	-	-	-	-	-	-	-
592 Puroniitty	-	-	-	-	-	-	-	-	-
KANTAKAUPUNKI	**184**	**179**	**193**	**155**	**217**	**246**	**203**	**179**	**197**
ESIKAUPUNGIT	**234**	**228**	**264**	**305**	**279**	**280**	**352**	**371**	**362**

Pientaloalueiden kaikkea hajarakentamisen määrää ei ole ennustettu, vaan se on huomioitu väestöennusteen tulomuuttoparametreissä

Ennustettu asuntotuotanto, 1 000 kerrosala-m²								
Alue	**2029**	**2030**	**2031**	**2032**	**2033**	**2034**	**2035**	**Yhteensä**
434 Herttoniemenranta	0	0	0	0	0	0	0	**4**
440 Tammisalo	0	0	0	0	0	0	0	**3**
603 Laajasalo	**85**	**62**	**37**	**20**	**12**	**20**	**18**	**677**
480 Vartiosaari	-	-	-	-	-	-	-	**-**
491 Yliskylä	13	16	16	15	4	10	18	**229**
492 Jollas	0	0	0	0	1	1	0	**7**
493 Tullisaari	0	0	0	0	0	0	0	**5**
494 Kruunuvuorenranta	72	47	21	6	7	9	0	**436**
495 Hevossalmi	-	-	-	-	-	-	-	**-**
500 Villinki	-	-	-	-	-	-	-	**-**
510 Santahamina	-	-	-	-	-	-	-	**-**
532 Itäsaaret	-	-	-	-	-	-	-	**-**
7 ITÄINEN SUURPIIRI	**73**	**77**	**111**	**86**	**97**	**93**	**84**	**1 257**
701 Vartiokylä	**0**	**0**	**0**	**5**	**8**	**13**	**21**	**109**
451 Vartioharju	0	0	0	0	0	0	0	**7**
452 Puotila	0	0	0	0	0	0	0	**9**
453 Puotinharju	-	-	-	-	-	-	-	**-**
455 Marjaniemi	0	0	0	5	8	13	15	**40**
456 Roihupelto	0	0	0	0	0	0	6	**6**
457 Itäkeskus	0	0	0	0	0	0	0	**46**
702 Myllypuro	**29**	**21**	**36**	**18**	**26**	**14**	**5**	**214**
454 Myllypuro	29	21	36	18	26	14	5	**214**
703 Mellunkylä	**20**	**20**	**24**	**27**	**17**	**26**	**10**	**345**
471 Kontula	7	0	8	8	5	10	5	**102**
472 Vesala	3	8	0	0	0	0	0	**14**
473 Mellunmäki	10	12	17	20	12	16	5	**211**
474 Kivikko	0	0	0	0	0	0	0	**7**
475 Kurkimäki	0	0	0	0	0	0	0	**11**
704 Vuosaari	**25**	**36**	**52**	**36**	**47**	**41**	**48**	**589**
541 Keski-Vuosaari	11	5	4	8	17	12	4	**174**
542 Nordsjön kartano	-	-	-	-	-	-	-	**-**
543 Uutela	-	-	-	-	-	-	-	**-**
544 Meri-Rastila	3	19	42	28	30	23	38	**282**
545 Kallahti	-	-	-	-	-	-	-	**-**
546 Aurinkolahti	11	12	6	0	0	0	0	**111**
547 Rastila	0	0	0	0	0	6	6	**22**
548 Niinisaari	-	-	-	-	-	-	-	**-**
549 Mustavuori	0	0	0	0	0	0	0	**0**
8 ÖSTERSUNDOMIN SUURPIIRI	**-**	**-**	**-**	**-**	**-**	**-**	**-**	**-**
801 Östersundom	**-**	**-**	**-**	**-**	**-**	**-**	**-**	**-**
550 Östersundom	-	-	-	-	-	-	-	**-**
560 Salmenkallio	-	-	-	-	-	-	-	**-**
570 Talosaari	-	-	-	-	-	-	-	**-**
580 Karhusaari	-	-	-	-	-	-	-	**-**
591 Landbo	-	-	-	-	-	-	-	**-**
592 Puroniitty	-	-	-	-	-	-	-	**-**
KANTAKAUPUNKI	**200**	**195**	**163**	**213**	**172**	**187**	**207**	**3 090**
ESIKAUPUNGIT	**371**	**368**	**371**	**331**	**305**	**310**	**295**	**5 026**

Taulu 7. Helsingin väestö ja asuinrakennusten kerrosala osa-alueittain 31.12.2019 sekä ennuste 2027 ja 2035

Tabell 7. Helsingfors befolkning och bostadsbyggnadernas våningsareal delområdesvis 31.12.2019 samt prognos för 2027 och 2035

Helsingin väestö ja asuinrakennusten kerrosala osa-alueittain 31.12.2019 sekä ennuste 2027 ja 2035							
Alue	Väkiluku 31. joulukuuta				Asuinkerrosala 1000 m² 31. joulukuuta		
	2019	2027	2035		2019	2027	2035
Koko Helsinki	**653 835**	**702 975**	**749 523**		**30 314**	**34 184**	**38 430**
1 ETELÄINEN SUURPIIRI	**119 515**	**126 430**	**133 068**		**6 813**	**7 443**	**8 102**
101 Vironniemi	**12 957**	**12 798**	**12 544**		**868**	**895**	**920**
010 Kruununhaka	7 473	7 126	6 672		487	494	494
020 Kluuvi	652	626	590		49	49	49
080 Katajanokka	4 832	5 046	5 282		332	352	377
102 Ullanlinna	**24 643**	**24 887**	**28 963**		**1 624**	**1 704**	**1 975**
030 Kaartinkaupunki	1 035	1 111	1 048		69	76	76
050 Punavuori	9 217	9 184	8 629		545	573	573
060 Eira	1 081	1 037	977		90	90	90
070 Ullanlinna	10 858	10 483	9 909		744	753	753
090 Kaivopuisto	465	445	413		51	51	51
204 Hernesaari	1 243	1 889	7 275		81	115	386
520 Suomenlinna	744	738	712		46	46	46
531 Länsisaaret	-	-	-		-	-	-
103 Kampinmalmi	**41 714**	**48 159**	**48 127**		**2 314**	**2 713**	**2 827**
040 Kamppi	12 258	11 651	10 884		765	773	773
130 Etu-Töölö	15 075	14 511	13 791		922	929	929
201 Ruoholahti	2 964	2 806	2 784		133	133	141
202 Lapinlahti	-	-	-		3	3	3
203 Jätkäsaari	11 391	19 171	20 653		491	875	982
104 Taka-Töölö	**15 734**	**15 910**	**15 124**		**872**	**940**	**953**
140 Taka-Töölö	15 734	15 910	15 124		872	940	953
105 Lauttasaari	**24 467**	**24 676**	**28 310**		**1 134**	**1 191**	**1 427**
311 Kotkavuori	8 528	8 302	7 782		371	384	384
312 Vattuniemi	8 563	9 107	10 316		416	449	525
313 Myllykallio	7 376	7 267	6 905		347	358	358
314 Koivusaari	-	-	3 307		-	-	160
2 LÄNTINEN SUURPIIRI	**111 890**	**118 448**	**124 524**		**5 079**	**5 655**	**6 285**
201 Reijola	**17 540**	**17 800**	**18 114**		**797**	**855**	**929**
150 Meilahti	5 198	5 214	4 876		251	267	267
161 Vanha Ruskeasuo	2 992	3 003	2 814		131	141	141
162 Pikku Huopalahti	7 260	7 609	8 567		316	347	421
180 Laakso	2 090	1 975	1 857		99	99	99
202 Munkkiniemi	**18 245**	**19 299**	**20 295**		**971**	**1 070**	**1 169**
301 Vanha Munkkiniemi	9 122	8 948	9 015		508	520	545
302 Kuusisaari	551	608	564		57	60	60
303 Lehtisaari	1 225	1 446	1 373		79	94	94
304 Munkkivuori	4 937	5 037	5 210		222	242	262
305 Niemenmäki	1 298	2 074	3 005		60	103	157
306 Talinranta	1 112	1 185	1 128		46	51	51
203 Haaga	**27 641**	**27 416**	**30 137**		**1 188**	**1 256**	**1 466**
291 Etelä-Haaga	12 616	12 852	15 570		534	584	754
292 Kivihaka	911	922	891		40	41	41
293 Pohjois-Haaga	9 641	9 429	9 367		402	414	435

Helsingin väestö ja asuinrakennusten kerrosala osa-alueittain 31.12.2019 sekä ennuste 2027 ja 2035							
Alue	Väkiluku 31. joulukuuta				Asuinkerrosala 1000 m² 31. joulukuuta		
	2019	2027	2035		2019	2027	2035
294 Lassila	4 473	4 213	4 310		213	216	236
204 Pitäjänmäki	**18 478**	**19 835**	**20 775**		**793**	**898**	**996**
320 Konala	6 438	6 950	6 887		278	313	329
461 Pajamäki	1 858	1 721	1 595		80	80	80
462 Tali	995	977	951		41	41	41
463 Reimarla	5 230	5 101	4 796		230	238	238
464 Marttila	319	310	298		17	17	17
465 Pitäjänmäen yritysalue	3 638	4 776	6 249		148	209	291
205 Kaarela	**29 986**	**34 097**	**35 203**		**1 331**	**1 577**	**1 724**
331 Kannelmäki	12 899	13 025	13 389		574	619	674
332 Maununneva	2 647	2 588	2 496		131	131	131
333 Malminkartano	9 179	9 288	9 676		393	417	462
334 Hakuninmaa	2 766	2 633	2 611		134	134	142
335 Kuninkaantammi	2 118	5 157	5 186		83	215	232
336 Honkasuo	377	1 404	1 844		16	60	83
3 KESKINEN SUURPIIRI	**94 793**	**108 747**	**122 982**		**4 210**	**5 134**	**6 170**
301 Kallio	**31 188**	**40 030**	**41 997**		**1 483**	**1 994**	**2 222**
101 Vilhonvuori	7 272	6 899	6 930		346	352	375
102 Kalasatama	3 405	10 165	10 474		168	498	552
103 Sompasaari	1 178	4 755	5 011		50	215	244
104 Hanasaari	-	-	1 597		-	-	78
111 Siltasaari	2 533	2 535	3 305		138	143	186
112 Linjat	9 695	9 080	8 548		444	446	446
113 Torkkelinmäki	7 105	6 596	6 133		337	339	339
302 Alppiharju	**12 041**	**11 399**	**11 158**		**529**	**544**	**574**
121 Harju	7 473	7 028	6 504		335	345	345
122 Alppila	4 568	4 371	4 655		194	200	230
303 Vallila	**16 868**	**16 697**	**19 712**		**710**	**744**	**952**
211 Hermanninmäki	6 019	5 773	5 489		254	256	260
212 Hermanninranta	-	-	3 156		-	-	156
213 Kyläsaari	418	388	1 323		19	19	66
220 Vallila	10 431	10 536	9 744		437	470	470
304 Pasila	**9 537**	**13 466**	**19 233**		**448**	**664**	**990**
171 Länsi-Pasila	5 574	5 793	6 761		257	285	349
172 Pohjois-Pasila	-	-	3 359		-	-	160
173 Itä-Pasila	3 879	4 539	4 413		178	222	229
174 Keski-Pasila	84	3 135	4 699		13	157	252
305 Vanhakaupunki	**25 159**	**27 155**	**30 881**		**1 040**	**1 188**	**1 432**
231 Toukola	1 494	1 393	1 287		63	63	63
232 Arabianranta	7 371	7 726	7 856		302	323	341
240 Kumpula	4 372	4 234	6 998		172	177	327
250 Käpylä	7 788	7 534	8 569		346	348	408
260 Koskela	3 328	5 261	5 189		120	230	246
270 Vanhakaupunki	806	1 007	982		38	48	48
4 POHJOINEN SUURPIIRI	**43 340**	**49 195**	**50 023**		**2 102**	**2 463**	**2 632**
401 Maunula	**9 034**	**13 632**	**14 139**		**431**	**667**	**725**
281 Pirkkola	474	562	518		25	30	30
282 Maunula	7 500	7 941	7 500		342	380	380
283 Metsälä	1 060	1 033	1 307		64	64	79
286 Maunulanpuisto	-	4 096	4 813		-	192	236

Helsingin väestö ja asuinrakennusten kerrosala osa-alueittain 31.12.2019 sekä ennuste 2027 ja 2035							
Alue	Väkiluku 31. joulukuuta				Asuinkerrosala 1000 m² 31. joulukuuta		
	2019	2027	2035		2019	2027	2035
402 Länsi-Pakila	**7 008**	**7 041**	**6 655**		**376**	**391**	**391**
341 Länsi-Pakila	7 008	7 041	6 655		376	391	391
403 Tuomarinkylä	**8 718**	**8 617**	**8 179**		**408**	**414**	**414**
351 Paloheinä	5 915	5 888	5 604		279	285	285
352 Torpparinmäki	2 794	2 721	2 569		128	128	128
354 Haltiala	-	-	-		-	-	-
404 Oulunkylä	**14 903**	**16 320**	**17 577**		**697**	**798**	**905**
284 Patola	10 661	11 062	11 464		495	541	591
285 Veräjämäki	2 909	3 984	4 924		151	206	263
287 Veräjälaakso	1 333	1 274	1 188		51	51	51
405 Itä-Pakila	**3 677**	**3 584**	**3 473**		**190**	**193**	**196**
342 Itä-Pakila	3 393	3 301	3 192		178	181	184
353 Tuomarinkartano	284	282	281		12	12	12
5 KOILLINEN SUURPIIRI	**100 534**	**102 841**	**109 350**		**4 423**	**4 729**	**5 301**
501 Latokartano	**25 116**	**25 653**	**25 325**		**1 026**	**1 100**	**1 153**
361 Viikinranta	1 315	1 606	1 932		56	70	91
362 Latokartano	9 722	9 297	8 744		364	364	364
363 Viikin tiedepuisto	1 246	1 476	1 564		40	56	64
364 Viikinmäki	2 790	3 296	3 659		107	129	153
383 Pihlajamäki	7 416	7 377	6 972		333	350	350
386 Pihlajisto	2 627	2 600	2 455		126	131	131
502 Pukinmäki	**8 715**	**8 658**	**8 759**		**394**	**411**	**438**
370 Pukinmäki	8 715	8 658	8 759		394	411	438
503 Malmi	**29 101**	**31 137**	**38 578**		**1 318**	**1 474**	**1 903**
381 Ylä-Malmi	6 467	6 124	6 521		283	285	321
382 Ala-Malmi	6 175	6 905	7 488		271	313	360
384 Tattariharju	-	-	-		-	-	-
385 Malmin lentokenttä	2 236	2 956	10 141		99	140	481
391 Tapaninvainio	8 073	7 750	7 311		398	401	401
392 Tapanila	6 143	7 397	7 112		267	336	341
504 Suutarila	**11 608**	**11 742**	**11 444**		**518**	**544**	**560**
401 Siltamäki	8 241	8 398	8 246		359	382	398
403 Töyrynummi	3 367	3 344	3 199		159	162	162
505 Puistola	**20 369**	**19 967**	**19 125**		**923**	**938**	**948**
402 Tapulikaupunki	8 915	8 667	8 329		395	403	413
411 Puistola	6 597	6 418	6 116		322	322	322
412 Heikinlaakso	2 990	2 813	2 649		134	134	134
413 Tattarisuo	-	-	-		-	-	-
415 Alppikylä	1 856	2 059	2 023		73	80	80
506 Jakomäki	**5 625**	**5 685**	**6 118**		**244**	**262**	**300**
414 Jakomäki	5 625	5 685	6 118		244	262	300
6 KAAKKOINEN SUURPIIRI	**54 250**	**63 141**	**69 593**		**2 550**	**3 058**	**3 545**
601 Kulosaari	**3 990**	**4 148**	**3 902**		**237**	**252**	**252**
190 Mustikkamaa- Korkeasaari	-	-	-		-	-	-
420 Kulosaari	3 977	4 134	3 888		236	251	251
602 Herttoniemi	**29 843**	**31 113**	**32 779**		**1 321**	**1 447**	**1 623**
431 Länsi-Herttoniemi	8 777	8 875	9 719		402	430	499
432 Roihuvuori	8 058	8 091	7 740		342	363	369
433 Herttoniemen yritysaluetysalue	1 072	2 517	4 389		43	114	214
434 Herttoniemenranta	9 634	9 378	8 810		403	407	407

Helsingin väestö ja asuinrakennusten kerrosala osa-alueittain 31.12.2019 sekä ennuste 2027 ja 2035							
Alue	Väkiluku 31. joulukuuta				Asuinkerrosala 1000 m² 31. joulukuuta		
	2019	2027	2035		2019	2027	2035
440 Tammisalo	2 302	2 252	2 121		131	133	133
603 Laajasalo	**20 417**	**27 880**	**32 913**		**993**	**1 358**	**1 670**
480 Vartiosaari	-	-	-		-	-	-
491 Yliskylä	12 925	15 207	16 431		607	735	836
492 Jollas	3 098	3 114	3 021		168	174	176
493 Tullisaari	1 454	1 526	1 594		58	58	63
494 Kruunuvuorenranta	1 117	6 308	10 235		56	288	492
495 Hevossalmi	1 443	1 379	1 319		79	79	79
500 Villinki	-	-	-		-	-	-
510 Santahamina	370	339	306		20	20	20
532 Itäsaaret	-	-	-		-	-	-
7 ITÄINEN SUURPIIRI	**113 001**	**119 964**	**127 869**		**4 996**	**5 561**	**6 253**
701 Vartiokylä	**22 090**	**22 277**	**22 025**		**1 060**	**1 123**	**1 169**
451 Vartioharju	6 013	5 915	5 644		301	308	308
452 Puotila	4 983	4 822	4 547		209	218	218
453 Puotinharju	4 264	3 975	3 775		186	186	186
455 Marjaniemi	2 039	1 957	2 702		153	153	193
456 Roihupelto	-	-	135		-	-	6
457 Itäkeskus	4 776	5 593	5 220		211	258	258
702 Myllypuro	**12 770**	**13 605**	**15 957**		**547**	**610**	**762**
454 Myllypuro	12 770	13 605	15 957		547	610	762
703 Mellunkylä	**39 117**	**40 793**	**42 143**		**1 704**	**1 876**	**2 050**
471 Kontula	14 108	14 375	14 547		615	668	718
472 Vesala	7 424	7 086	6 897		342	345	356
473 Mellunmäki	9 104	10 869	12 730		413	511	624
474 Kivikko	5 200	5 104	4 778		204	211	211
475 Kurkimäki	3 281	3 359	3 191		131	142	142
704 Vuosaari	**39 024**	**43 288**	**47 744**		**1 683**	**1 952**	**2 273**
541 Keski-Vuosaari	14 015	15 348	16 183		629	724	803
542 Nordsjön kartano	-	-	-		-	-	-
543 Uutela	-	-	-		-	-	-
544 Meri-Rastila	5 440	7 087	10 834		214	304	496
545 Kallahti	6 833	6 612	6 264		269	269	269
546 Aurinkolahti	8 035	9 494	9 719		355	429	467
547 Rastila	4 694	4 742	4 741		215	225	237
548 Niinisaari	-	-	-		-	-	-
549 Mustavuori	-	-	-		-	-	-
8 ÖSTERSUNDOMIN SUURPIIRI	**1 866**	**1 793**	**1 713**		**141**	**141**	**141**
801 Östersundom	**1 866**	**1 793**	**1 713**		**141**	**141**	**141**
550 Östersundom	471	450	422		37	37	37
560 Salmenkallio	30	28	28		4	4	4
570 Talosaari	58	58	53		6	6	6
580 Karhusaari	405	394	374		38	38	38
591 Landbo	733	699	674		46	46	46
592 Puroniitty	169	165	161		11	11	11
MUUT	**14 646**	**12 416**	**10 401**		**-**	**-**	**-**
KANTAKAUPUNKI	**207 394**	**228 314**	**245 868**		**10 685**	**12 241**	**13 775**
ESIKAUPUNGIT	**431 795**	**462 244**	**493 254**		**19 629**	**21 943**	**24 655**

Taulu 8. Helsingin ruotsinkielinen väestö ikäryhmittäin ja peruspiireittäin 31.12.2019 ja ennuste 31.12.2020–2035

Tabell 8. Antalet svenskspråkiga i Helsingfors åldergruppsvis och distriktsvis 31.12.2019 samt prognos för 31.12.2020–2035

Helsingin ruotsinkielinen väestö ikäryhmittäin ja peruspiireittäin 31.12.2019 ja ennuste 31.12.2020–2035																			
Alue	Vuosi	Yhteensä	0	1–2	3–5	6	7–8	9–12	13–15	16–18	19–24	25–49	50–64	65–74	75–84	85–	0–6	7–15	65–
HELSINKI																			
	2019	**36 665**	445	903	1 375	456	827	1 613	988	974	3 570	12 037	5 150	4 033	2 880	1 414	**3 179**	**3 428**	**8 327**
	2020	**36 774**	482	867	1 316	454	880	1 632	1 049	959	3 585	12 158	5 063	3 852	3 094	1 384	**3 119**	**3 561**	**8 329**
	2021	**36 896**	489	857	1 273	449	899	1 650	1 105	992	3 524	12 313	5 040	3 640	3 313	1 354	**3 068**	**3 654**	**8 307**
	2022	**37 023**	492	900	1 205	427	891	1 664	1 195	1 014	3 496	12 467	5 001	3 475	3 445	1 350	**3 025**	**3 750**	**8 270**
	2023	**37 160**	496	911	1 206	395	865	1 693	1 236	1 076	3 460	12 628	4 924	3 363	3 523	1 385	**3 009**	**3 793**	**8 271**
	2024	**37 301**	499	919	1 203	406	811	1 738	1 221	1 131	3 382	12 841	4 903	3 295	3 539	1 414	**3 026**	**3 771**	**8 247**
	2025	**37 448**	501	925	1 250	359	790	1 730	1 215	1 221	3 371	12 933	4 937	3 236	3 545	1 433	**3 036**	**3 735**	**8 215**
	2026	**37 598**	504	930	1 265	396	754	1 670	1 246	1 262	3 417	12 976	5 016	3 204	3 450	1 510	**3 094**	**3 669**	**8 163**
	2027	**37 751**	505	935	1 275	403	744	1 622	1 297	1 248	3 506	13 047	5 024	3 184	3 410	1 553	**3 117**	**3 662**	**8 147**
	2028	**37 905**	505	939	1 284	407	787	1 532	1 310	1 242	3 618	13 102	5 038	3 177	3 344	1 622	**3 134**	**3 629**	**8 142**
	2029	**38 062**	508	940	1 291	411	798	1 501	1 282	1 272	3 721	13 120	5 074	3 177	3 266	1 704	**3 149**	**3 580**	**8 146**
	2030	**38 217**	507	943	1 297	413	806	1 508	1 223	1 323	3 762	13 183	5 095	3 178	3 139	1 840	**3 160**	**3 537**	**8 157**
	2031	**38 370**	508	945	1 301	415	812	1 509	1 180	1 336	3 845	13 268	5 127	3 164	2 986	1 974	**3 169**	**3 501**	**8 124**
	2032	**38 525**	512	945	1 305	418	817	1 560	1 112	1 308	3 917	13 335	5 216	3 159	2 866	2 056	**3 180**	**3 489**	**8 081**
	2033	**38 680**	512	950	1 307	419	822	1 577	1 113	1 249	3 954	13 432	5 328	3 103	2 794	2 120	**3 188**	**3 512**	**8 017**
	2034	**38 832**	512	954	1 310	419	825	1 590	1 110	1 206	3 961	13 553	5 450	3 063	2 750	2 129	**3 195**	**3 525**	**7 943**
	2035	**38 985**	512	954	1 315	422	827	1 601	1 157	1 138	3 963	13 658	5 569	3 033	2 715	2 121	**3 202**	**3 585**	**7 869**
1 ETELÄINEN SUURPIIRI																			
	2019	**13 778**	184	369	553	158	308	566	342	316	1 482	4 934	1 828	1 415	985	338	**1 264**	**1 216**	**2 738**
	2020	**13 829**	206	340	524	185	315	581	365	316	1 435	4 989	1 823	1 348	1 068	332	**1 256**	**1 262**	**2 748**
	2021	**13 862**	207	345	493	176	336	593	375	357	1 374	5 028	1 824	1 276	1 150	328	**1 222**	**1 303**	**2 754**
	2022	**13 880**	208	366	459	164	354	578	418	360	1 348	5 066	1 804	1 197	1 232	327	**1 197**	**1 351**	**2 755**
	2023	**13 896**	206	368	450	158	333	622	421	387	1 325	5 084	1 769	1 171	1 254	349	**1 181**	**1 376**	**2 774**
	2024	**13 942**	206	368	455	146	315	646	418	396	1 317	5 157	1 740	1 154	1 258	365	**1 175**	**1 380**	**2 777**
	2025	**13 973**	205	366	475	131	297	644	413	437	1 364	5 126	1 757	1 126	1 246	388	**1 176**	**1 354**	**2 759**
	2026	**13 993**	204	362	474	148	270	640	429	440	1 417	5 079	1 788	1 131	1 162	449	**1 188**	**1 339**	**2 742**
	2027	**14 044**	204	363	475	149	272	602	459	442	1 498	5 040	1 807	1 129	1 138	466	**1 190**	**1 334**	**2 733**
	2028	**14 092**	204	363	474	150	292	557	470	431	1 532	5 046	1 844	1 121	1 107	501	**1 192**	**1 319**	**2 728**
	2029	**14 129**	203	363	474	150	294	543	470	449	1 557	5 019	1 886	1 114	1 080	529	**1 189**	**1 307**	**2 722**
	2030	**14 134**	201	360	472	149	294	536	445	479	1 550	5 022	1 914	1 106	1 033	574	**1 182**	**1 275**	**2 713**
	2031	**14 257**	203	363	479	150	296	543	417	492	1 580	5 081	1 942	1 105	985	620	**1 195**	**1 256**	**2 710**
	2032	**14 286**	202	363	479	151	295	564	387	491	1 600	5 064	2 000	1 093	933	663	**1 196**	**1 247**	**2 688**
	2033	**14 343**	203	364	481	152	297	569	382	468	1 615	5 090	2 051	1 070	919	682	**1 200**	**1 248**	**2 671**
	2034	**14 377**	201	364	482	153	299	571	387	437	1 576	5 148	2 115	1 051	911	681	**1 201**	**1 256**	**2 644**
	2035	**14 430**	202	364	483	154	301	573	407	409	1 607	5 136	2 165	1 058	898	675	**1 202**	**1 281**	**2 630**
101 Vironniemen peruspiiri																			
	2019	**1 219**	19	28	58	14	31	56	33	33	103	385	178	157	95	29	**119**	**120**	**281**
	2020	**1 225**	16	32	53	16	28	54	40	30	107	380	181	159	102	28	**118**	**121**	**288**
	2021	**1 236**	18	34	43	21	30	54	43	37	104	381	180	147	117	30	**116**	**126**	**293**
	2022	**1 232**	18	32	42	16	36	52	47	34	98	386	179	131	131	30	**108**	**136**	**292**
	2023	**1 228**	18	33	43	12	36	58	37	40	100	383	179	119	139	33	**105**	**131**	**290**
	2024	**1 229**	18	34	45	11	27	61	41	42	100	387	170	125	135	35	**107**	**129**	**295**
	2025	**1 229**	18	34	43	15	22	63	40	47	99	382	174	120	135	37	**110**	**124**	**293**
	2026	**1 224**	18	34	44	13	25	60	43	37	101	383	177	116	130	44	**108**	**129**	**289**
	2027	**1 217**	17	34	45	13	26	56	42	41	110	372	174	115	130	44	**109**	**124**	**289**
	2028	**1 209**	17	33	45	13	25	49	48	40	107	373	166	117	124	52	**108**	**122**	**293**
	2029	**1 199**	17	33	45	14	25	46	50	44	102	370	166	114	122	53	**107**	**121**	**289**
	2030	**1 187**	16	32	44	14	26	47	45	42	105	364	168	105	123	56	**106**	**118**	**284**
	2031	**1 173**	16	31	43	14	26	49	36	48	106	357	169	99	113	66	**104**	**111**	**278**
	2032	**1 159**	16	31	42	14	26	48	34	51	94	368	162	100	101	75	**102**	**108**	**276**
	2033	**1 156**	16	31	42	13	26	49	35	47	95	368	162	102	91	80	**102**	**110**	**273**
	2034	**1 171**	16	32	42	13	26	50	37	37	100	377	170	96	97	76	**104**	**113**	**269**
	2035	**1 171**	16	32	42	13	26	51	36	35	110	373	166	103	94	75	**103**	**112**	**271**

Helsingin ruotsinkielinen väestö ikäryhmittäin ja peruspiireittäin 31.12.2019 ja ennuste 31.12.2020–2035																			
Alue	Vuosi	Yhteensä	0	1–2	3–5	6	7–8	9–12	13–15	16–18	19–24	25–49	50–64	65–74	75–84	85–	0–6	7–15	65–
102 Ullanlinnan peruspiiri																			
	2019	3 979	52	99	147	34	102	179	94	101	401	1 377	567	442	283	101	332	375	826
	2020	3 987	52	88	151	49	93	177	104	106	416	1 353	566	417	311	104	340	374	832
	2021	3 996	52	91	134	57	83	192	113	100	433	1 340	567	400	333	102	334	388	835
	2022	3 987	50	91	129	46	105	174	129	99	431	1 341	547	387	362	97	316	409	846
	2023	3 975	49	89	118	52	101	174	131	107	438	1 332	533	379	374	97	309	407	850
	2024	3 976	48	87	120	39	98	187	130	117	408	1 374	518	369	381	100	294	415	851
	2025	3 996	47	87	121	40	92	176	138	134	406	1 384	523	366	374	109	294	405	848
	2026	3 998	47	85	119	42	79	192	125	137	423	1 381	523	364	345	136	292	396	845
	2027	3 996	47	84	118	41	81	182	131	136	424	1 380	527	362	342	141	290	394	844
	2028	4 037	49	86	118	41	84	168	128	144	445	1 388	543	356	335	153	294	380	844
	2029	4 080	50	88	118	41	84	166	138	131	450	1 408	557	348	342	157	299	388	847
	2030	4 084	51	90	118	40	83	156	142	138	468	1 392	559	346	324	177	298	381	848
	2031	4 162	54	94	123	41	83	159	129	134	508	1 411	578	347	314	189	311	371	850
	2032	4 195	54	97	127	41	83	162	123	145	503	1 413	599	341	306	202	318	368	849
	2033	4 239	55	98	131	42	84	162	115	151	513	1 416	626	336	303	207	326	361	846
	2034	4 283	56	100	135	44	85	162	118	135	520	1 439	644	339	298	210	334	364	847
	2035	4 363	58	103	139	45	88	163	121	131	510	1 484	670	347	300	206	345	372	853
103 Kampinmalmin peruspiiri																			
	2019	3 720	49	96	124	46	60	121	82	70	550	1 385	457	359	255	66	315	263	680
	2020	3 785	52	90	121	45	73	131	83	78	509	1 456	464	339	283	63	308	287	684
	2021	3 815	53	88	119	40	90	124	89	94	446	1 510	475	314	314	61	300	302	689
	2022	3 887	57	94	122	34	84	134	98	97	429	1 568	480	294	334	63	306	316	691
	2023	3 925	56	97	118	41	73	148	105	100	407	1 604	471	290	343	73	311	326	706
	2024	3 972	58	99	119	39	73	153	103	106	409	1 633	478	278	338	86	314	330	702
	2025	4 017	58	99	124	35	77	157	96	113	446	1 626	490	269	334	93	316	330	696
	2026	4 071	58	100	126	37	72	150	110	121	478	1 622	499	282	310	106	321	331	698
	2027	4 114	58	100	128	38	70	143	120	121	522	1 610	510	282	304	110	324	332	695
	2028	4 127	58	100	127	39	73	135	129	110	521	1 617	526	282	291	119	324	338	692
	2029	4 149	57	99	127	39	75	137	115	126	527	1 620	533	287	280	129	322	328	695
	2030	4 153	56	98	125	39	76	135	108	134	529	1 623	537	287	265	142	318	318	694
	2031	4 144	55	96	124	39	75	135	104	145	524	1 625	535	284	247	158	313	314	688
	2032	4 130	54	93	123	39	75	139	102	130	545	1 602	549	281	232	167	308	317	680
	2033	4 102	52	91	120	38	74	140	100	121	544	1 594	554	270	230	174	301	315	673
	2034	4 064	50	88	117	38	73	140	99	116	524	1 596	564	264	221	174	293	313	658
	2035	4 025	49	85	113	37	72	139	104	115	531	1 564	566	266	214	171	284	315	650
104 Taka-Töölön peruspiiri																			
	2019	1 533	18	41	51	17	16	52	34	25	219	546	203	131	132	48	127	102	311
	2020	1 511	23	37	49	15	20	54	37	21	208	552	195	118	134	49	124	111	300
	2021	1 500	23	34	54	12	30	42	35	29	210	542	200	103	140	45	123	108	288
	2022	1 482	22	38	47	17	26	41	40	35	198	540	198	95	140	46	124	106	281
	2023	1 479	22	38	48	13	28	44	41	40	186	545	191	99	132	52	122	113	283
	2024	1 479	23	38	46	17	29	44	38	38	183	558	187	103	124	53	124	111	280
	2025	1 474	23	38	50	11	29	56	26	41	174	569	182	100	118	57	122	110	275
	2026	1 467	23	38	49	14	26	52	30	43	180	559	182	104	101	65	125	109	270
	2027	1 472	23	39	49	15	25	54	32	40	198	548	183	107	95	65	126	111	267
	2028	1 477	24	40	50	15	28	53	39	27	218	532	191	109	90	63	128	119	263
	2029	1 462	24	40	50	15	28	50	39	31	233	504	194	109	83	65	128	117	256
	2030	1 444	24	40	50	14	28	51	37	32	213	512	192	110	76	66	127	115	252
	2031	1 419	23	39	50	14	27	49	40	40	190	511	190	111	67	68	127	116	245
	2032	1 397	23	39	50	15	27	51	35	39	192	498	187	109	62	68	127	114	239
	2033	1 376	23	39	50	15	27	51	36	38	179	499	184	105	65	66	127	114	236
	2034	1 357	23	39	49	15	28	51	34	42	159	504	182	105	67	61	126	112	233
	2035	1 342	23	38	49	14	28	51	37	37	170	488	187	97	65	59	125	115	221

Helsingin ruotsinkielinen väestö ikäryhmittäin ja peruspiireittäin 31.12.2019 ja ennuste 31.12.2020–2035																			
Alue	Vuosi	Yhteensä	0	1–2	3–5	6	7–8	9–12	13–15	16–18	19–24	25–49	50–64	65–74	75–84	85–	0–6	7–15	65–
105 Lauttasaaren peruspiiri																			
	2019	3 327	46	105	173	47	99	158	99	87	209	1 241	423	326	220	94	371	356	640
	2020	3 321	62	93	150	61	102	167	102	80	197	1 248	417	315	239	89	367	370	642
	2021	3 315	62	98	143	47	103	181	95	97	182	1 255	403	312	247	91	350	379	649
	2022	3 293	61	111	120	51	103	176	105	96	193	1 231	400	290	263	91	344	384	644
	2023	3 289	61	111	123	40	95	197	107	100	194	1 221	396	285	266	94	334	399	645
	2024	3 285	60	110	126	40	88	201	107	93	218	1 206	388	279	280	91	336	396	649
	2025	3 258	59	107	137	30	77	194	114	101	238	1 164	389	270	285	93	334	385	647
	2026	3 234	58	106	136	42	68	186	121	102	235	1 135	407	266	276	98	342	374	640
	2027	3 245	58	106	136	42	70	168	135	104	244	1 131	414	264	268	107	341	373	638
	2028	3 242	56	105	135	42	82	152	126	110	242	1 138	419	256	267	114	338	359	637
	2029	3 239	55	103	134	42	82	144	128	118	246	1 116	436	257	253	125	334	354	635
	2030	3 266	54	101	135	42	82	147	113	133	235	1 131	458	257	246	133	332	342	635
	2031	3 358	56	104	138	43	84	152	109	125	253	1 178	470	263	246	140	340	344	648
	2032	3 405	56	104	138	44	85	164	93	127	266	1 183	503	261	232	151	341	341	644
	2033	3 470	57	105	138	44	86	166	96	112	284	1 213	527	256	231	155	345	348	642
	2034	3 502	56	106	139	44	87	168	99	107	273	1 232	555	248	228	161	345	354	637
	2035	3 529	57	106	139	44	87	170	110	91	287	1 227	577	246	225	165	346	366	635
2 LÄNTINEN SUURPIIRI																			
	2019	6 630	69	144	243	93	139	319	182	201	471	2 003	908	745	629	484	549	640	1 858
	2020	6 600	82	143	214	90	150	329	189	202	486	2 012	877	721	645	461	528	669	1 826
	2021	6 613	86	145	204	84	183	311	214	177	516	2 044	853	683	684	428	519	708	1 796
	2022	6 607	86	160	200	66	175	321	233	184	528	2 054	842	653	689	417	511	729	1 759
	2023	6 599	86	163	210	62	149	323	252	191	556	2 060	835	618	692	404	521	724	1 714
	2024	6 607	87	163	212	72	127	327	254	216	552	2 074	844	607	678	394	535	708	1 679
	2025	6 613	86	164	226	61	134	333	231	234	562	2 073	859	600	665	386	537	698	1 650
	2026	6 647	88	166	231	72	133	304	236	256	569	2 104	883	583	639	386	556	673	1 607
	2027	6 704	87	167	233	75	133	285	248	260	572	2 176	891	570	619	387	562	666	1 577
	2028	6 761	87	169	236	76	147	263	273	239	592	2 228	894	563	606	389	568	683	1 558
	2029	6 794	87	168	238	76	150	268	247	241	621	2 260	900	560	588	390	570	665	1 538
	2030	6 849	88	169	241	78	152	280	218	253	666	2 265	902	566	570	401	576	650	1 537
	2031	6 898	88	169	242	78	154	284	207	277	662	2 309	916	552	543	417	577	645	1 512
	2032	6 942	89	169	242	79	156	299	201	251	686	2 339	940	547	519	426	579	656	1 492
	2033	6 942	88	168	241	79	157	304	210	220	692	2 352	965	545	494	428	576	671	1 468
	2034	6 973	88	169	241	79	158	308	212	210	685	2 394	981	542	490	417	577	678	1 449
	2035	6 968	88	168	240	79	158	310	226	202	656	2 409	1 012	528	488	405	574	694	1 420
201 Reijolan peruspiiri																			
	2019	1 297	10	23	36	11	23	54	32	35	111	388	153	146	144	131	80	109	421
	2020	1 273	15	17	29	17	22	51	30	39	112	382	151	134	146	128	78	103	408
	2021	1 243	15	20	26	10	27	51	32	32	106	384	138	129	153	122	70	111	403
	2022	1 221	15	24	25	6	26	46	36	30	102	379	140	120	156	118	70	107	393
	2023	1 201	15	24	24	10	15	47	37	28	109	370	141	114	153	113	74	99	380
	2024	1 196	17	25	27	7	16	45	38	30	87	390	148	112	148	108	76	99	367
	2025	1 193	17	27	31	6	17	40	33	34	82	396	150	107	153	101	81	91	360
	2026	1 179	17	27	32	9	13	39	30	35	85	392	152	103	139	107	85	82	349
	2027	1 166	17	27	33	9	15	31	34	36	83	390	154	101	132	106	87	79	339
	2028	1 150	16	27	34	10	18	27	33	31	84	391	153	93	130	104	87	78	327
	2029	1 135	16	27	35	10	18	30	29	28	82	393	151	90	124	103	87	76	318
	2030	1 119	16	27	34	10	19	29	23	32	88	384	147	92	114	106	87	70	311
	2031	1 109	15	26	34	10	19	31	21	31	85	380	157	81	112	107	85	71	300
	2032	1 098	14	25	34	10	20	35	20	27	80	382	158	81	104	109	84	75	293
	2033	1 076	13	24	33	10	20	36	20	21	82	372	159	84	97	105	81	75	286
	2034	1 050	13	22	32	10	20	36	21	20	74	364	158	87	94	99	77	77	280
	2035	1 026	12	21	31	10	20	37	24	19	69	356	158	84	89	99	73	80	271

Helsingin ruotsinkielinen väestö ikäryhmittäin ja peruspiireittäin 31.12.2019 ja ennuste 31.12.2020–2035																			
Alue	Vuosi	Yhteensä	0	1–2	3–5	6	7–8	9–12	13–15	16–18	19–24	25–49	50–64	65–74	75–84	85–	0–6	7–15	65–
202 Munkkiniemen peruspiiri																			
	2019	1 964	19	42	80	37	45	97	64	67	134	570	269	205	198	137	178	206	540
	2020	1 979	24	48	70	28	57	99	63	63	136	587	274	193	207	130	170	219	530
	2021	2 008	26	48	64	36	65	92	68	58	144	613	273	179	223	120	174	225	521
	2022	2 012	26	54	68	19	64	105	71	61	132	627	279	163	228	116	167	241	506
	2023	2 019	27	55	78	18	55	108	73	59	137	637	273	159	222	118	178	236	500
	2024	2 030	27	56	77	30	37	119	70	63	149	637	272	162	216	116	189	225	495
	2025	2 033	27	57	82	23	47	117	67	65	147	630	282	164	204	120	189	231	489
	2026	2 052	27	57	85	27	53	99	78	67	139	644	294	162	204	117	196	230	483
	2027	2 069	27	57	86	28	50	100	81	66	130	669	295	165	190	125	199	230	480
	2028	2 077	27	57	87	29	55	88	94	63	129	681	286	167	180	134	200	237	481
	2029	2 088	26	58	87	30	57	95	78	73	121	699	285	168	174	137	201	229	478
	2030	2 100	26	57	88	30	58	105	68	76	123	710	279	175	164	141	202	231	479
	2031	2 115	26	57	89	30	60	104	64	89	124	722	278	173	153	147	202	228	472
	2032	2 127	26	56	89	31	60	111	68	72	134	732	281	179	140	149	201	238	469
	2033	2 131	26	56	88	31	60	114	76	64	132	734	289	178	138	148	199	250	464
	2034	2 147	25	55	87	31	61	116	75	60	141	745	294	174	141	143	197	252	458
	2035	2 134	24	52	85	30	61	117	80	64	135	734	303	172	144	136	191	257	451
203 Haagan peruspiiri																			
	2019	1 634	20	34	60	19	34	80	39	40	118	508	211	162	154	155	133	153	471
	2020	1 612	19	33	51	24	35	89	42	38	126	503	191	165	152	143	128	166	460
	2021	1 615	20	36	51	17	46	85	52	41	137	507	189	153	156	128	123	182	437
	2022	1 613	20	35	48	19	43	87	57	44	155	503	177	147	160	118	122	187	425
	2023	1 608	19	35	47	16	37	86	74	48	161	504	172	137	164	108	118	196	409
	2024	1 601	19	34	48	14	36	84	73	59	169	500	171	133	157	104	115	193	394
	2025	1 590	18	32	47	16	31	89	69	63	184	485	175	131	151	99	113	189	381
	2026	1 605	19	33	48	16	31	86	63	82	188	496	180	127	139	99	116	180	364
	2027	1 631	19	34	48	16	33	74	72	82	209	511	180	128	131	95	116	178	355
	2028	1 667	19	35	48	16	34	73	75	80	217	529	191	131	129	90	118	181	350
	2029	1 703	20	35	49	16	34	69	74	72	254	536	200	130	128	86	120	178	344
	2030	1 752	21	38	51	17	34	70	63	80	279	544	206	132	131	87	126	167	349
	2031	1 793	22	39	52	17	34	73	60	84	285	569	217	130	123	89	130	167	342
	2032	1 846	24	41	54	17	35	74	56	84	306	586	233	127	120	92	136	165	338
	2033	1 879	24	42	56	18	36	74	57	70	313	613	246	123	114	94	140	166	331
	2034	1 932	26	45	59	18	37	75	59	67	313	649	253	127	114	91	149	171	331
	2035	1 965	27	48	61	19	37	76	60	61	295	688	268	123	114	88	155	173	325
204 Pitäjänmäen peruspiiri																			
	2019	749	7	20	31	8	15	36	23	26	52	234	115	87	65	30	66	74	182
	2020	745	10	16	29	10	14	35	26	26	56	231	112	86	66	29	65	74	181
	2021	742	10	14	26	12	18	33	27	23	61	227	110	85	69	28	63	77	182
	2022	746	10	18	24	7	22	30	28	23	69	222	108	84	70	32	58	80	186
	2023	749	11	18	23	9	19	32	26	26	73	221	108	77	74	33	60	77	184
	2024	751	11	18	21	9	16	36	26	26	76	220	106	79	73	34	59	78	186
	2025	760	11	19	25	5	18	36	23	27	78	225	108	82	68	36	59	77	186
	2026	768	11	20	25	8	14	38	23	25	82	227	112	81	67	36	63	75	184
	2027	781	11	20	26	8	13	38	25	26	79	239	116	73	74	34	65	75	181
	2028	799	11	21	27	8	16	31	31	23	78	251	121	73	77	32	67	78	181
	2029	802	12	21	28	8	16	32	30	23	75	257	117	76	74	33	68	78	184
	2030	807	12	21	28	9	17	31	29	25	76	258	118	78	73	34	69	76	185
	2031	811	12	21	28	9	17	29	27	30	72	264	117	76	73	36	70	73	185
	2032	807	12	21	28	9	17	32	24	30	68	269	114	73	72	39	70	74	183
	2033	803	12	21	28	9	18	33	23	29	70	264	113	74	66	44	70	73	184
	2034	802	12	21	28	9	18	34	21	26	70	266	114	72	68	43	70	73	183
	2035	810	12	22	29	9	18	35	25	24	72	267	117	68	71	41	71	78	180

Helsingin ruotsinkielinen väestö ikäryhmittäin ja peruspiireittäin 31.12.2019 ja ennuste 31.12.2020–2035																			
Alue	Vuosi	Yhteensä	0	1–2	3–5	6	7–8	9–12	13–15	16–18	19–24	25–49	50–64	65–74	75–84	85–	0–6	7–15	65–
205 Kaarelan peruspiiri																			
	2019	986	13	25	36	18	22	52	24	33	56	303	160	145	68	31	92	98	244
	2020	990	14	27	34	11	23	55	28	36	55	309	149	143	75	30	87	106	248
	2021	1 005	15	27	38	9	27	51	35	24	70	314	143	138	84	31	90	113	253
	2022	1 015	15	29	35	14	20	53	42	26	71	323	138	140	76	33	93	115	249
	2023	1 022	15	30	38	9	23	50	43	30	75	327	140	130	79	32	92	116	241
	2024	1 029	15	29	39	12	22	43	48	38	72	328	146	121	85	31	95	114	237
	2025	1 036	14	29	41	11	20	51	38	45	71	337	144	115	89	31	95	109	235
	2026	1 042	14	29	40	13	22	43	42	46	76	344	145	111	89	28	96	107	228
	2027	1 058	14	29	41	13	23	44	38	51	72	367	146	102	92	28	96	104	222
	2028	1 068	14	28	40	13	24	44	41	41	85	375	144	100	90	29	95	110	219
	2029	1 066	13	27	40	13	25	43	37	44	88	374	147	96	88	31	93	104	215
	2030	1 072	13	27	39	13	24	46	35	40	100	369	153	90	88	35	92	105	212
	2031	1 069	13	26	39	12	24	47	36	44	96	372	147	91	83	39	90	107	213
	2032	1 064	13	26	38	12	24	48	33	38	99	371	155	88	84	37	88	104	209
	2033	1 052	13	25	36	12	23	48	35	37	94	368	158	87	79	38	86	106	204
	2034	1 043	13	25	35	12	23	47	36	37	87	369	163	83	74	41	84	105	198
	2035	1 033	13	25	34	11	22	46	38	34	85	365	166	81	70	42	84	106	193
3 KESKINEN SUURPIIRI																			
	2019	4 234	42	100	116	38	59	102	69	65	852	1 778	388	324	183	118	296	230	625
	2020	4 313	45	79	125	34	69	104	74	57	875	1 829	388	321	204	108	284	247	633
	2021	4 401	49	73	124	37	68	108	71	66	847	1 932	396	302	227	102	282	248	631
	2022	4 487	51	80	113	37	68	121	67	74	807	2 032	416	290	235	98	281	255	622
	2023	4 524	53	85	101	42	70	118	79	77	747	2 117	413	275	250	97	281	266	622
	2024	4 565	56	89	99	36	75	127	76	75	693	2 200	414	267	257	102	280	278	625
	2025	4 633	59	96	110	28	74	129	87	75	632	2 280	436	267	264	97	293	290	628
	2026	4 644	59	100	116	32	61	135	87	88	601	2 292	450	261	265	98	306	283	624
	2027	4 649	60	100	120	34	57	135	93	81	582	2 305	454	267	264	98	314	286	628
	2028	4 668	61	101	124	35	63	128	93	94	625	2 244	465	264	267	105	320	284	637
	2029	4 691	60	102	127	37	66	124	96	92	661	2 205	477	267	268	108	326	286	643
	2030	4 757	62	104	129	39	69	119	102	99	662	2 232	494	260	269	117	335	290	646
	2031	4 754	60	104	129	39	72	118	102	102	678	2 184	513	268	254	131	332	292	653
	2032	4 828	61	105	132	40	75	126	96	108	708	2 187	536	277	246	133	337	297	655
	2033	4 930	60	106	134	41	76	133	89	113	735	2 228	561	273	239	144	341	297	656
	2034	5 025	60	105	135	41	77	138	88	113	799	2 222	594	268	233	152	341	303	653
	2035	5 138	60	106	137	42	79	143	95	106	792	2 305	612	278	234	151	345	316	663
301 Kallion peruspiiri																			
	2019	1 275	18	29	34	7	15	19	14	14	144	700	132	86	51	12	88	48	149
	2020	1 326	16	28	42	8	16	25	12	14	155	725	129	94	52	12	94	53	157
	2021	1 388	18	29	43	11	16	29	14	18	141	774	136	91	55	14	101	59	160
	2022	1 442	19	29	42	15	20	31	16	17	141	807	143	91	56	16	105	66	162
	2023	1 471	20	31	39	15	26	32	22	15	140	825	142	86	62	15	105	80	164
	2024	1 513	22	33	41	12	29	37	23	18	134	854	140	84	70	16	108	89	170
	2025	1 574	23	37	43	14	26	43	27	21	124	894	146	92	72	15	117	96	179
	2026	1 609	23	39	46	13	26	49	28	30	112	905	155	97	68	19	120	103	184
	2027	1 653	24	39	49	14	26	52	30	29	145	900	154	102	68	22	125	108	192
	2028	1 669	23	38	50	14	26	54	31	31	161	885	165	94	73	24	126	111	192
	2029	1 708	24	39	51	15	27	52	37	31	174	895	169	94	73	28	128	116	196
	2030	1 742	24	39	51	16	28	50	42	34	198	886	177	90	79	27	130	121	197
	2031	1 754	23	39	50	16	29	52	43	35	213	871	188	90	76	31	127	123	197
	2032	1 779	23	39	50	15	30	52	41	42	260	833	199	90	76	31	126	123	197
	2033	1 808	21	38	49	15	29	54	39	48	254	859	207	88	73	35	123	122	195
	2034	1 837	20	36	48	15	29	55	39	49	249	886	219	85	70	39	119	123	194
	2035	1 882	19	34	47	15	28	56	40	46	267	908	229	82	75	37	115	124	194

Helsingin ruotsinkielinen väestö ikäryhmittäin ja peruspiireittäin 31.12.2019 ja ennuste 31.12.2020–2035																			
Alue	Vuosi	Yhteensä	0	1–2	3–5	6	7–8	9–12	13–15	16–18	19–24	25–49	50–64	65–74	75–84	85–	0–6	7–15	65–
302 Alppiharjun peruspiiri																			
	2019	477	3	12	12	4	2	7	4	4	75	254	45	33	16	6	31	13	55
	2020	483	5	9	12	3	5	5	7	2	82	258	44	28	19	7	28	16	54
	2021	485	5	6	12	4	6	4	4	4	84	266	37	28	20	7	27	13	55
	2022	486	5	7	9	3	6	6	4	4	82	270	37	25	20	7	24	16	53
	2023	483	5	7	8	2	6	7	3	7	78	268	40	25	20	7	23	15	51
	2024	481	5	7	6	4	4	9	2	4	80	268	42	21	20	7	23	15	49
	2025	478	6	8	7	1	5	10	3	5	65	278	44	19	21	7	21	18	47
	2026	488	6	8	8	2	4	8	4	3	56	301	43	19	19	7	24	17	45
	2027	490	6	8	8	2	3	9	5	3	56	302	45	18	19	6	24	17	43
	2028	490	6	8	8	2	3	8	6	4	72	286	42	18	19	6	24	17	43
	2029	487	5	8	9	2	4	7	5	4	91	266	42	20	18	6	24	16	44
	2030	486	5	8	9	2	4	7	5	5	62	295	43	20	15	8	24	16	43
	2031	481	5	8	8	2	4	6	5	7	74	275	47	16	15	9	23	15	40
	2032	479	5	8	8	2	4	6	4	6	56	292	48	17	14	9	24	15	39
	2033	488	5	8	9	2	4	7	5	7	63	292	49	16	13	8	24	16	38
	2034	493	5	8	9	2	4	7	4	6	82	277	52	16	12	9	24	15	37
	2035	503	5	8	9	3	4	8	4	5	76	290	55	16	11	9	25	16	35
303 Vallilan peruspiiri																			
	2019	958	11	15	22	8	10	14	9	5	342	356	68	52	26	20	56	33	98
	2020	968	8	13	20	9	12	15	10	5	324	386	70	49	31	17	49	37	96
	2021	958	8	14	16	6	15	15	11	7	274	427	74	43	35	15	43	41	92
	2022	942	9	13	15	6	12	20	9	11	209	475	73	40	37	13	43	42	90
	2023	915	9	13	13	7	10	23	10	11	136	523	70	39	40	12	41	42	91
	2024	889	9	14	14	3	11	22	10	12	80	556	68	39	39	13	40	43	91
	2025	865	9	14	14	5	8	22	13	11	66	549	66	37	40	13	41	43	90
	2026	836	9	13	14	4	6	21	15	12	69	519	68	32	43	12	40	41	87
	2027	808	8	13	14	4	7	16	17	10	88	480	67	31	41	12	39	40	85
	2028	792	9	13	14	4	7	15	17	16	100	448	64	33	38	15	39	39	86
	2029	783	9	13	14	4	7	14	15	19	96	438	65	37	38	14	41	36	89
	2030	784	9	14	15	5	8	12	14	19	109	425	64	39	36	16	43	34	91
	2031	780	9	14	15	4	8	14	11	21	126	399	64	44	32	17	43	33	93
	2032	794	10	15	16	5	8	14	11	21	139	399	63	45	30	18	45	33	94
	2033	814	10	16	17	5	9	15	9	17	153	403	69	42	30	19	48	33	91
	2034	844	11	16	18	5	9	16	11	15	187	388	78	40	31	20	50	36	91
	2035	878	11	18	20	6	10	17	11	15	193	403	81	42	31	20	55	38	93
304 Pasilan peruspiiri																			
	2019	289	2	4	5	0	4	7	7	6	24	111	36	43	28	12	11	18	83
	2020	308	5	3	7	1	4	7	6	5	28	117	37	43	33	12	16	18	87
	2021	336	5	7	6	3	2	9	6	9	30	130	43	42	34	12	21	16	88
	2022	356	6	10	7	1	4	7	6	8	31	140	44	42	38	11	24	17	91
	2023	376	6	11	9	3	4	6	8	8	39	147	41	43	38	13	29	18	94
	2024	401	6	11	13	2	5	9	6	7	44	158	44	44	38	14	32	19	97
	2025	441	6	12	16	3	5	8	8	7	44	181	52	46	40	14	37	21	99
	2026	458	6	12	17	5	5	10	6	9	45	188	53	49	40	14	40	21	102
	2027	470	6	12	17	5	7	10	8	7	47	190	56	48	42	15	40	25	106
	2028	491	7	13	17	5	10	10	7	9	42	201	62	48	43	19	42	26	109
	2029	500	6	12	18	5	10	13	8	7	42	203	66	47	44	18	41	31	109
	2030	543	7	14	19	6	11	15	10	9	42	228	72	47	45	20	45	36	112
	2031	559	7	13	19	6	11	18	9	8	44	230	79	51	44	20	45	38	116
	2032	602	7	14	20	6	12	21	10	9	51	245	86	54	45	22	48	43	121
	2033	629	8	15	21	6	12	22	12	11	49	258	94	53	47	23	50	46	123
	2034	656	8	16	22	7	13	23	14	10	48	270	100	54	48	24	52	50	126
	2035	678	8	16	23	7	13	24	17	11	47	277	105	59	49	23	53	55	130

Helsingin ruotsinkielinen väestö ikäryhmittäin ja peruspiireittäin 31.12.2019 ja ennuste 31.12.2020–2035																			
Alue	Vuosi	Yhteensä	0	1–2	3–5	6	7–8	9–12	13–15	16–18	19–24	25–49	50–64	65–74	75–84	85–	0–6	7–15	65–
305 Vanhankaupungin peruspiiri																			
	2019	1 235	8	40	43	19	28	55	35	36	267	357	107	110	62	68	110	118	240
	2020	1 229	12	26	45	14	32	52	40	32	287	342	109	107	70	61	96	124	239
	2021	1 233	12	18	47	13	31	52	36	28	318	337	105	99	82	56	90	119	237
	2022	1 261	13	21	39	12	26	57	32	32	343	340	119	92	84	51	85	114	227
	2023	1 281	13	23	31	15	25	50	37	37	355	354	119	83	90	50	83	111	222
	2024	1 281	14	24	25	16	26	50	36	34	355	364	119	78	89	52	78	112	219
	2025	1 274	15	26	30	6	30	47	37	31	334	378	129	73	92	48	77	113	213
	2026	1 254	16	27	31	9	21	47	34	34	319	379	131	63	96	47	83	101	206
	2027	1 228	16	27	33	9	14	48	34	33	246	434	131	68	93	42	85	96	202
	2028	1 226	17	29	34	10	18	41	33	35	249	424	132	71	95	41	89	92	206
	2029	1 214	17	30	35	10	18	39	31	32	258	403	135	69	95	42	92	88	206
	2030	1 201	16	30	36	11	19	34	32	32	251	399	138	64	93	46	93	85	203
	2031	1 181	16	29	37	11	20	29	34	31	221	410	136	66	87	54	93	83	207
	2032	1 173	16	29	38	11	21	33	29	29	202	419	140	70	82	53	95	83	205
	2033	1 190	17	30	38	12	22	35	25	30	216	417	142	75	76	58	96	81	208
	2034	1 195	17	30	38	12	22	37	20	33	233	403	146	72	73	61	96	78	206
	2035	1 197	17	30	38	12	23	38	23	28	209	427	142	80	69	61	98	83	210
4 POHJOINEN SUURPIIRI																			
	2019	1 550	22	47	80	37	44	83	56	47	79	430	230	178	141	76	186	183	395
	2020	1 554	21	48	78	26	59	88	55	53	81	430	230	163	152	70	173	203	384
	2021	1 567	21	44	77	29	63	93	58	56	79	424	244	160	153	69	170	213	382
	2022	1 593	21	44	74	27	56	112	59	58	85	437	245	152	156	68	165	227	376
	2023	1 631	22	45	75	24	57	110	71	58	96	454	243	153	154	69	165	238	376
	2024	1 674	22	47	73	28	52	120	76	60	98	476	253	149	152	69	170	248	370
	2025	1 698	22	47	75	24	53	124	80	62	110	488	242	151	152	67	168	257	370
	2026	1 732	22	48	75	25	53	111	90	73	116	497	241	158	157	67	170	254	381
	2027	1 759	23	48	76	26	50	113	94	77	119	508	242	162	154	68	172	258	384
	2028	1 773	23	47	76	26	51	107	102	80	121	517	244	157	154	68	172	260	379
	2029	1 796	24	49	76	26	52	105	90	91	129	535	241	154	150	75	174	247	379
	2030	1 797	23	49	75	25	52	106	88	94	133	540	239	153	138	81	173	246	372
	2031	1 801	24	48	74	26	51	102	85	101	141	544	239	148	135	83	172	238	366
	2032	1 797	24	48	75	24	51	103	82	88	158	539	242	151	128	85	171	235	364
	2033	1 792	25	48	74	25	50	102	82	86	159	533	253	144	127	85	172	234	356
	2034	1 791	25	50	74	25	49	102	78	84	164	536	254	146	123	83	174	229	352
	2035	1 810	27	52	75	25	50	101	80	82	162	546	264	143	125	81	178	230	349
401 Maunulan peruspiiri																			
	2019	370	0	13	22	10	14	20	11	9	14	106	53	46	34	18	45	45	98
	2020	380	6	9	22	7	16	25	10	11	18	102	57	41	38	16	44	51	96
	2021	396	6	7	23	9	17	27	13	8	23	106	62	44	35	17	45	57	95
	2022	417	6	15	17	7	17	34	13	13	21	113	66	41	40	15	45	64	95
	2023	449	7	15	19	7	17	33	20	11	28	127	69	41	43	13	49	70	96
	2024	468	7	15	19	10	15	35	23	15	27	134	73	40	43	13	51	73	96
	2025	483	6	15	27	1	17	36	27	14	34	137	69	44	41	15	50	80	100
	2026	522	7	15	28	10	12	33	29	21	37	148	77	47	42	17	59	74	106
	2027	547	7	16	28	10	12	36	28	24	37	159	80	52	42	16	60	76	110
	2028	557	7	16	27	10	19	28	32	27	41	157	81	53	41	17	60	78	112
	2029	577	8	17	27	10	19	30	28	30	43	171	84	52	43	18	61	77	113
	2030	578	7	16	26	9	19	32	28	28	48	167	87	50	40	21	59	78	110
	2031	574	7	15	26	9	18	31	27	32	49	166	87	49	40	20	57	76	108
	2032	571	7	15	26	8	18	37	21	27	55	165	86	49	37	22	56	76	108
	2033	569	8	15	25	8	17	36	23	26	55	161	88	49	36	22	56	76	107
	2034	572	8	16	24	9	17	36	22	27	63	158	88	50	35	22	56	74	106
	2035	585	8	17	24	8	17	35	30	21	63	167	87	49	38	21	58	82	108

Helsingin ruotsinkielinen väestö ikäryhmittäin ja peruspiireittäin 31.12.2019 ja ennuste 31.12.2020–2035																			
Alue	Vuosi	Yhteensä	0	1–2	3–5	6	7–8	9–12	13–15	16–18	19–24	25–49	50–64	65–74	75–84	85–	0–6	7–15	65–
402 Länsi-Pakilan peruspiiri																			
	2019	262	3	4	11	6	6	12	17	13	18	56	54	31	26	5	24	35	62
	2020	261	2	5	11	2	11	9	15	16	15	62	50	29	28	5	21	35	62
	2021	258	2	6	11	3	8	13	11	19	12	58	51	31	28	7	21	33	65
	2022	256	2	4	8	6	5	17	7	17	17	55	52	30	27	8	21	30	65
	2023	254	2	4	8	2	9	14	8	15	19	57	49	28	27	10	17	32	65
	2024	251	2	5	8	2	8	16	8	11	20	55	52	26	27	11	18	33	63
	2025	249	3	5	7	4	5	18	11	7	21	58	47	28	27	10	18	33	65
	2026	246	3	6	7	2	6	14	12	8	20	54	49	27	28	10	18	32	65
	2027	244	3	6	8	2	6	14	14	8	17	54	45	32	25	10	19	33	67
	2028	241	3	6	9	2	5	14	12	11	13	57	43	30	27	10	20	30	66
	2029	239	3	6	9	3	5	10	12	13	13	61	40	29	24	13	21	27	65
	2030	237	3	6	10	3	5	10	12	13	10	62	40	27	23	14	22	27	63
	2031	234	3	6	10	3	6	10	11	11	11	62	39	24	23	14	22	27	62
	2032	232	3	6	10	3	6	10	8	12	13	61	39	24	23	15	22	24	62
	2033	230	3	6	10	3	6	10	8	12	12	59	40	24	22	15	23	25	60
	2034	228	3	6	10	3	7	11	8	11	12	60	37	25	20	15	23	26	60
	2035	227	3	7	10	4	7	12	7	8	13	61	39	21	21	15	23	25	57
403 Tuomarinkylän peruspiiri																			
	2019	247	5	9	20	6	9	7	3	4	8	73	31	28	25	19	40	19	72
	2020	247	4	12	18	6	10	11	3	5	6	73	31	26	26	16	39	24	68
	2021	246	4	10	17	7	12	12	4	4	6	72	32	24	27	15	38	28	66
	2022	245	4	9	16	7	13	17	5	3	5	75	30	22	26	14	36	35	62
	2023	245	3	8	18	3	15	20	6	3	5	75	29	21	27	14	33	41	61
	2024	245	3	8	16	7	11	23	8	4	5	76	28	20	27	12	34	41	59
	2025	245	3	7	14	6	10	26	10	5	3	75	30	16	29	10	30	47	55
	2026	243	3	7	13	5	13	23	14	6	4	74	24	20	27	10	28	50	57
	2027	243	3	7	13	5	11	24	15	7	5	76	23	18	25	13	27	50	55
	2028	241	3	6	12	4	10	23	18	10	4	74	23	17	25	11	26	51	54
	2029	239	3	6	11	4	9	21	19	14	4	73	24	16	21	13	25	49	51
	2030	237	3	6	11	4	9	22	17	15	6	73	22	17	20	13	24	48	50
	2031	233	3	6	11	4	8	20	17	17	8	70	22	17	18	14	23	45	48
	2032	230	3	6	11	4	8	18	15	18	11	63	27	17	16	13	23	41	47
	2033	225	3	6	11	4	7	17	17	16	12	57	31	16	15	14	23	41	46
	2034	220	2	6	10	4	7	16	15	16	14	56	31	14	15	14	22	38	43
	2035	215	2	5	10	4	8	15	13	15	16	50	35	15	12	14	21	36	41
404 Oulunkylän peruspiiri																			
	2019	539	11	15	25	9	14	37	17	15	36	160	72	53	45	30	60	68	128
	2020	535	7	16	23	10	16	36	21	14	37	159	73	46	49	29	56	74	124
	2021	535	7	16	20	9	19	36	23	17	35	155	76	44	50	27	52	78	121
	2022	544	7	13	24	6	19	34	29	18	38	161	77	42	49	28	50	82	119
	2023	553	7	14	22	9	15	34	32	22	37	164	80	44	44	29	51	81	117
	2024	580	8	15	24	6	15	37	32	24	40	180	82	45	42	31	53	84	117
	2025	592	9	15	21	10	15	36	28	30	44	186	80	45	42	30	55	80	117
	2026	593	8	16	22	7	16	36	27	33	48	188	74	47	46	27	52	79	120
	2027	598	8	16	22	7	17	32	30	32	53	186	78	48	46	25	53	78	119
	2028	607	8	15	23	7	14	33	32	28	56	196	79	45	46	26	53	78	116
	2029	615	8	16	23	7	15	33	29	27	63	197	79	47	47	25	54	76	118
	2030	620	8	16	23	7	15	31	28	30	63	204	77	49	42	28	54	74	119
	2031	635	9	16	22	8	15	32	24	32	69	211	78	50	41	29	56	71	119
	2032	642	9	17	23	7	15	30	28	28	73	217	76	52	39	28	56	73	119
	2033	646	10	17	23	7	15	30	26	27	73	223	79	50	40	26	57	71	116
	2034	649	10	18	24	7	14	31	26	24	69	229	83	49	40	26	58	71	115
	2035	661	10	18	25	8	15	31	24	28	64	237	88	50	40	26	61	69	116

Helsingin ruotsinkielinen väestö ikäryhmittäin ja peruspiireittäin 31.12.2019 ja ennuste 31.12.2020–2035																			
Alue	Vuosi	Yhteensä	0	1–2	3–5	6	7–8	9–12	13–15	16–18	19–24	25–49	50–64	65–74	75–84	85–	0–6	7–15	65–
405 Itä-Pakilan peruspiiri																			
	2019	132	3	6	2	6	1	7	8	6	3	35	20	20	11	4	17	16	35
	2020	132	2	6	4	1	6	6	6	7	5	35	19	19	12	3	13	18	34
	2021	132	2	5	6	1	7	5	6	8	3	32	22	19	13	3	13	19	35
	2022	131	2	3	9	0	2	10	5	8	5	33	20	17	15	3	14	17	35
	2023	130	2	4	8	3	1	8	5	6	7	32	17	20	14	4	16	15	37
	2024	130	2	4	6	3	3	9	5	6	7	32	18	19	13	4	15	17	35
	2025	130	2	4	5	3	6	9	3	5	8	33	17	18	12	3	14	18	34
	2026	128	2	4	6	2	6	6	8	5	8	33	17	16	14	3	13	20	33
	2027	127	2	4	6	2	5	8	8	5	7	32	17	13	16	3	13	20	32
	2028	126	2	4	6	2	4	10	9	3	7	32	17	12	16	4	13	22	32
	2029	126	2	4	6	2	4	11	3	8	6	34	15	11	15	6	14	18	32
	2030	126	2	4	6	2	4	10	5	8	5	35	14	10	14	6	14	19	31
	2031	125	2	4	6	2	4	9	7	9	4	36	13	9	14	7	14	20	30
	2032	123	2	4	6	2	4	8	10	2	7	34	14	8	13	8	14	22	29
	2033	122	2	4	6	2	4	9	9	5	7	34	15	6	15	7	14	21	28
	2034	122	2	4	6	2	4	9	7	7	6	34	14	7	14	6	15	20	28
	2035	122	3	5	6	2	4	9	6	10	4	32	15	8	13	6	15	19	27
5 KOILLINEN SUURPIIRI																			
	2019	2 354	45	70	105	31	69	120	67	62	180	705	388	299	156	57	251	256	512
	2020	2 346	34	82	106	28	72	119	79	60	172	701	379	281	179	53	251	270	513
	2021	2 343	34	78	110	34	60	132	79	68	158	707	366	270	194	54	254	271	518
	2022	2 334	34	67	109	43	60	143	79	68	152	698	366	259	198	60	252	282	517
	2023	2 323	35	66	111	30	73	129	91	77	142	694	356	249	203	67	242	293	519
	2024	2 309	33	67	106	35	70	128	93	78	135	697	350	233	215	70	242	292	517
	2025	2 298	32	66	96	41	63	131	109	79	122	691	350	225	226	67	235	303	517
	2026	2 295	33	65	98	32	73	129	99	90	129	685	346	217	233	66	229	301	516
	2027	2 300	34	65	98	32	71	136	97	91	137	685	334	216	232	72	230	304	520
	2028	2 300	32	67	98	32	62	145	90	106	136	684	321	222	234	71	229	297	527
	2029	2 294	32	66	97	33	62	132	103	98	152	674	321	216	229	81	227	297	526
	2030	2 303	32	64	98	33	63	134	103	98	154	680	319	215	217	93	226	300	525
	2031	2 294	31	63	97	32	63	130	105	88	175	669	317	216	207	101	223	298	524
	2032	2 314	31	63	96	32	63	123	101	102	181	682	318	218	200	105	222	287	523
	2033	2 328	32	63	94	33	63	123	101	101	189	684	329	211	195	111	222	287	517
	2034	2 340	31	62	94	32	64	122	98	104	203	684	331	213	185	117	219	284	515
	2035	2 342	31	62	94	31	63	123	90	100	207	699	334	209	180	120	218	275	509
501 Latokartanon peruspiiri																			
	2019	564	12	21	27	9	17	18	11	5	54	202	80	62	31	15	69	46	108
	2020	566	11	23	27	6	18	27	11	8	52	197	80	60	32	15	66	56	107
	2021	562	10	22	27	9	17	32	8	9	45	199	75	56	36	17	67	57	109
	2022	558	10	20	28	8	14	39	9	12	43	192	73	57	37	17	66	62	111
	2023	551	11	19	30	7	17	34	17	10	33	194	70	51	44	15	66	68	110
	2024	540	10	20	27	10	14	29	27	8	24	195	69	49	43	17	66	70	109
	2025	539	9	19	25	9	16	32	27	10	18	195	74	45	45	16	62	75	106
	2026	549	9	19	27	9	18	29	26	18	21	192	74	42	50	15	63	73	107
	2027	547	10	18	27	8	17	34	21	25	21	183	75	42	50	15	63	72	107
	2028	542	8	19	26	8	16	35	24	25	23	175	72	44	51	15	62	74	110
	2029	533	8	18	25	9	15	33	25	27	28	161	77	43	49	16	59	73	108
	2030	535	9	16	25	8	16	34	25	24	36	159	75	44	47	17	58	75	109
	2031	532	7	16	24	8	16	31	26	23	43	153	75	45	45	20	55	73	110
	2032	547	7	16	23	7	15	31	25	25	60	151	78	42	46	21	54	71	109
	2033	549	8	15	21	8	15	30	25	24	71	146	80	41	42	25	52	70	107
	2034	550	7	14	21	7	15	29	22	25	81	142	78	45	40	24	48	66	109
	2035	546	7	14	20	6	14	29	21	23	84	143	77	46	37	25	47	64	107

Helsingin ruotsinkielinen väestö ikäryhmittäin ja peruspiireittäin 31.12.2019 ja ennuste 31.12.2020–2035																			
Alue	Vuosi	Yhteensä	0	1–2	3–5	6	7–8	9–12	13–15	16–18	19–24	25–49	50–64	65–74	75–84	85–	0–6	7–15	65–
502 Pukinmäen peruspiiri																			
	2019	195	2	7	7	1	3	4	5	5	19	62	24	31	19	6	17	12	56
	2020	196	4	5	10	1	4	4	3	4	20	64	24	27	22	5	19	11	55
	2021	196	4	5	7	5	2	5	3	5	20	66	20	29	22	5	20	10	56
	2022	195	4	6	7	1	5	6	2	6	19	65	21	28	20	6	18	13	54
	2023	195	4	7	7	3	5	4	4	3	20	65	20	24	21	8	20	14	52
	2024	194	4	7	7	2	4	9	2	3	18	69	18	19	25	7	20	14	51
	2025	194	4	7	8	1	5	7	5	2	15	69	21	19	22	8	20	17	50
	2026	193	4	7	8	2	4	8	4	4	12	71	22	19	19	9	21	16	47
	2027	191	4	7	9	3	4	10	4	2	11	73	20	18	18	9	21	18	46
	2028	189	4	7	9	3	5	7	6	5	11	72	18	17	21	8	21	17	46
	2029	188	4	7	8	3	5	8	6	4	10	73	18	12	23	8	21	18	43
	2030	186	4	6	8	3	5	7	8	5	7	74	18	11	20	9	21	20	41
	2031	183	4	6	8	3	5	8	6	6	9	73	16	10	21	9	21	18	40
	2032	183	3	6	8	3	5	9	6	6	10	72	16	11	20	8	20	19	39
	2033	182	3	6	8	3	5	9	5	8	9	69	19	10	17	10	20	19	38
	2034	184	3	6	8	3	5	9	5	6	14	68	19	11	14	12	19	19	37
	2035	184	3	5	8	3	5	9	7	7	13	68	21	11	15	11	19	21	36
503 Malmin peruspiiri																			
	2019	800	18	20	36	15	26	53	29	26	49	229	134	102	51	12	89	108	165
	2020	801	10	28	38	12	30	49	32	31	44	227	134	99	55	12	88	112	166
	2021	809	10	29	40	10	26	53	36	32	37	233	133	95	63	12	89	115	170
	2022	813	10	22	40	19	21	58	37	29	42	230	132	93	66	13	92	116	172
	2023	817	10	22	40	13	28	52	40	32	47	227	131	92	67	16	85	120	175
	2024	822	10	22	42	10	31	52	38	35	49	221	137	83	73	19	85	121	174
	2025	818	10	22	36	19	22	54	44	37	45	221	135	77	79	19	86	120	175
	2026	817	10	22	35	13	28	52	41	39	54	217	133	74	79	21	80	121	174
	2027	835	11	22	36	13	30	50	43	37	60	227	126	78	80	23	81	123	181
	2028	853	11	23	36	13	25	58	37	43	60	238	131	75	81	24	82	120	180
	2029	870	11	23	37	13	25	52	41	41	66	247	132	75	81	28	84	118	184
	2030	888	11	23	37	13	25	52	42	42	67	253	134	77	79	31	85	119	187
	2031	893	11	24	38	13	25	55	41	36	73	253	137	78	75	35	86	121	188
	2032	905	12	24	38	14	25	50	41	40	68	267	137	81	75	36	87	115	191
	2033	925	12	25	39	14	26	50	41	41	67	275	145	80	75	38	89	116	192
	2034	941	12	26	40	14	26	50	43	40	64	286	144	85	69	42	91	120	196
	2035	954	12	26	40	14	26	51	38	41	63	298	146	85	67	45	93	115	197
504 Suutarilan peruspiiri																			
	2019	289	2	8	12	2	10	13	9	12	29	71	59	31	19	12	24	32	62
	2020	283	3	8	11	3	8	14	10	9	28	71	54	33	23	10	25	32	66
	2021	279	3	5	12	5	5	15	12	8	28	73	51	31	24	8	25	31	63
	2022	276	3	6	10	4	8	15	9	9	24	75	53	31	20	10	23	32	62
	2023	274	3	6	11	2	9	14	10	10	22	76	50	30	19	13	22	33	62
	2024	271	3	6	8	6	6	15	8	11	21	78	45	31	21	11	24	29	63
	2025	269	3	7	9	2	8	13	13	8	20	80	42	31	23	9	21	34	64
	2026	266	4	7	10	3	8	13	11	9	18	80	40	32	26	8	23	32	65
	2027	263	4	7	10	3	5	16	10	8	18	79	39	33	23	8	23	31	65
	2028	259	4	7	10	3	6	13	9	13	15	78	36	33	23	9	24	28	65
	2029	254	4	7	10	3	6	12	11	11	15	75	34	34	22	10	24	29	66
	2030	252	4	7	10	3	6	13	9	10	15	75	32	32	24	11	24	29	67
	2031	250	3	7	11	3	6	11	11	8	17	76	32	32	22	11	24	28	65
	2032	249	3	7	11	4	7	12	9	10	16	75	31	33	23	10	24	27	66
	2033	245	3	7	11	4	7	12	10	9	15	76	29	30	22	11	24	29	63
	2034	241	3	6	10	4	7	12	7	11	16	73	31	27	23	11	23	27	61
	2035	236	3	6	10	4	7	13	8	9	16	72	29	25	23	12	22	28	60

Helsingin ruotsinkielinen väestö ikäryhmittäin ja peruspiireittäin 31.12.2019 ja ennuste 31.12.2020–2035																			
Alue	Vuosi	Yhteensä	0	1–2	3–5	6	7–8	9–12	13–15	16–18	19–24	25–49	50–64	65–74	75–84	85–	0–6	7–15	65–
505 Puistolan peruspiiri																			
	2019	431	11	13	22	4	13	29	12	14	22	117	75	62	28	9	50	54	99
	2020	426	6	18	20	7	12	24	21	9	23	117	73	54	37	8	51	56	98
	2021	424	6	16	22	5	11	26	18	15	24	113	70	50	39	10	49	54	99
	2022	421	6	12	22	10	12	25	21	12	24	109	73	44	42	11	49	57	98
	2023	417	6	11	22	6	14	23	19	20	20	105	71	48	42	11	44	56	100
	2024	413	6	11	21	6	15	23	18	18	22	107	67	47	41	13	43	56	101
	2025	408	6	11	16	10	11	25	20	20	22	101	66	46	44	11	42	56	101
	2026	403	5	11	16	5	15	26	16	18	24	102	62	43	49	10	37	57	103
	2027	397	5	11	16	5	15	25	18	17	24	100	60	37	52	12	37	58	101
	2028	391	5	11	15	5	10	30	15	19	24	99	53	44	48	13	36	55	105
	2029	385	5	10	15	5	10	26	20	15	29	97	49	43	45	15	36	56	104
	2030	379	5	10	15	5	10	25	19	17	26	97	49	43	39	20	35	54	101
	2031	373	5	10	15	5	10	24	20	14	31	93	46	42	37	22	35	54	100
	2032	368	5	10	15	5	10	20	20	20	25	95	48	41	32	24	35	49	96
	2033	364	5	10	14	5	10	20	20	19	26	93	48	39	34	22	34	49	95
	2034	362	5	10	14	5	10	19	19	19	26	93	50	35	34	22	35	48	91
	2035	359	5	10	15	5	10	19	15	20	29	95	51	32	34	22	35	43	87
506 Jakomäen peruspiiri																			
	2019	75	0	1	1	0	0	3	1	0	7	24	16	11	8	3	2	4	22
	2020	74	1	1	1	0	0	2	2	0	5	25	16	9	11	2	3	4	22
	2021	72	1	1	2	0	0	1	3	0	4	24	15	8	11	2	4	4	21
	2022	71	1	2	1	1	0	1	2	1	1	27	15	6	12	2	4	3	20
	2023	70	1	2	2	0	1	0	2	2	0	27	14	5	11	4	4	3	20
	2024	69	1	1	2	1	1	0	1	3	0	26	14	5	12	3	4	2	20
	2025	70	1	1	2	0	1	1	1	2	1	25	14	7	12	3	4	3	22
	2026	68	1	1	2	1	1	1	0	2	2	23	15	7	10	4	4	2	21
	2027	68	1	1	2	1	1	2	0	1	3	23	14	7	9	4	4	2	20
	2028	66	1	1	2	1	1	2	0	1	3	22	12	9	10	3	4	3	22
	2029	65	0	1	2	1	1	1	1	0	4	22	11	9	9	3	4	3	22
	2030	64	0	1	2	1	1	2	1	0	4	22	11	9	8	5	3	4	21
	2031	62	0	1	1	1	1	2	2	0	3	21	10	10	7	5	3	4	22
	2032	62	0	1	1	1	1	2	1	1	2	21	9	11	6	6	2	4	22
	2033	63	0	1	1	1	1	2	1	1	1	24	9	11	5	6	2	5	22
	2034	63	0	1	1	0	1	2	1	2	1	23	10	10	5	6	2	4	21
	2035	63	0	1	1	0	1	2	2	1	1	23	11	10	6	5	2	5	21
6 KAAKKOINEN SUURPIIRI																			
	2019	2 961	38	78	120	39	87	165	109	95	171	849	481	369	247	113	275	361	729
	2020	3 025	45	87	112	45	94	163	110	101	183	877	471	349	272	117	289	366	739
	2021	3 030	43	82	124	34	84	172	122	100	192	870	464	336	290	117	283	378	742
	2022	3 057	43	86	119	42	79	161	132	110	212	870	456	336	298	114	290	371	747
	2023	3 128	45	87	130	33	77	171	130	111	231	895	457	332	313	116	295	379	761
	2024	3 167	45	88	124	46	76	172	120	123	233	910	470	322	319	118	304	368	759
	2025	3 208	46	89	129	37	80	162	123	132	234	947	464	326	323	119	300	364	768
	2026	3 267	48	91	131	42	83	156	128	128	242	969	478	331	323	118	312	366	772
	2027	3 281	47	92	131	41	79	156	138	118	251	978	477	324	324	124	312	373	772
	2028	3 318	47	93	133	42	83	158	120	121	265	999	487	328	320	123	314	361	771
	2029	3 386	48	94	137	43	84	158	123	126	255	1 052	484	333	316	132	322	365	781
	2030	3 431	49	95	139	44	86	166	113	136	256	1 070	486	338	303	151	326	365	792
	2031	3 440	49	95	138	44	87	162	123	117	256	1 095	485	332	295	162	326	372	789
	2032	3 443	50	94	136	45	87	168	117	119	251	1 107	486	325	297	162	325	372	784
	2033	3 438	50	94	136	43	88	168	124	109	246	1 115	484	317	293	170	323	380	781
	2034	3 425	51	94	134	43	87	169	118	119	226	1 122	491	313	284	174	322	374	771
	2035	3 407	50	95	133	43	85	170	123	111	235	1 104	500	299	285	175	320	378	759

Helsingin ruotsinkielinen väestö ikäryhmittäin ja peruspiireittäin 31.12.2019 ja ennuste 31.12.2020–2035																			
Alue	Vuosi	Yhteensä	0	1–2	3–5	6	7–8	9–12	13–15	16–18	19–24	25–49	50–64	65–74	75–84	85–	0–6	7–15	65–
601 Kulosaaren peruspiiri																			
	2019	663	4	19	28	6	28	35	29	21	48	183	115	66	52	29	57	92	147
	2020	669	8	13	30	10	24	36	28	25	50	185	112	66	52	31	61	88	149
	2021	664	8	13	28	9	16	45	29	26	50	182	112	64	55	28	58	90	147
	2022	657	7	16	23	9	19	40	28	29	54	174	108	65	57	29	55	87	151
	2023	665	8	15	21	11	18	43	26	28	60	170	113	66	59	28	54	87	154
	2024	664	7	15	20	8	20	42	28	28	51	176	119	65	59	26	50	89	150
	2025	676	8	16	23	4	19	34	34	28	51	189	117	67	62	25	51	86	153
	2026	674	8	16	23	8	12	38	33	26	53	186	117	68	64	24	54	83	156
	2027	667	8	15	22	7	12	36	33	28	54	187	112	66	65	23	52	81	154
	2028	659	8	15	22	7	15	31	25	34	54	186	109	69	61	25	52	70	155
	2029	649	8	15	21	7	14	29	27	33	48	188	102	74	54	28	52	71	156
	2030	639	8	15	21	7	14	26	28	31	49	187	101	70	54	29	52	68	153
	2031	629	8	16	21	7	14	25	26	24	51	187	96	73	52	28	51	65	154
	2032	622	8	16	21	7	14	28	22	26	47	188	92	69	54	30	52	63	153
	2033	615	9	16	22	7	13	27	19	27	49	188	90	64	55	31	53	59	150
	2034	608	9	16	22	7	13	27	18	25	47	186	94	63	53	29	54	58	145
	2035	601	9	17	22	7	14	26	21	21	48	185	90	59	53	30	55	60	142
602 Herttoniemen peruspiiri																			
	2019	1 133	19	28	44	16	24	46	30	30	51	369	168	150	110	48	107	100	308
	2020	1 147	18	36	41	12	31	46	27	36	52	376	162	138	125	47	107	104	311
	2021	1 143	18	35	45	11	28	47	36	28	57	370	155	139	128	49	109	111	315
	2022	1 147	19	34	43	17	23	47	37	31	67	368	152	131	130	49	113	107	310
	2023	1 143	18	35	48	9	28	50	36	28	73	365	145	122	134	52	110	114	309
	2024	1 149	18	35	48	15	26	52	32	37	74	361	146	113	139	54	116	110	306
	2025	1 149	18	35	47	15	24	54	31	37	76	366	140	113	139	55	115	108	307
	2026	1 149	18	34	48	14	29	47	38	36	78	365	142	113	136	52	114	114	301
	2027	1 147	17	34	48	14	28	50	40	32	80	359	150	109	126	60	114	118	296
	2028	1 152	17	34	48	15	28	53	37	31	83	369	147	114	121	59	113	117	293
	2029	1 159	16	33	48	15	28	50	38	38	78	380	145	108	121	61	111	116	291
	2030	1 162	16	31	47	15	29	55	35	41	84	371	143	112	112	71	109	119	295
	2031	1 159	15	30	46	15	29	55	38	37	80	381	147	102	113	73	106	121	288
	2032	1 167	15	29	45	15	29	55	36	39	85	382	155	102	108	72	104	120	282
	2033	1 174	15	29	43	14	29	56	41	37	83	391	160	98	102	77	102	125	277
	2034	1 169	15	29	41	14	28	56	40	40	78	393	165	95	96	80	99	124	271
	2035	1 161	15	28	40	13	27	55	40	37	89	380	172	90	96	79	96	122	265
603 Laajasalon peruspiiri																			
	2019	1 165	15	31	48	17	35	84	50	44	72	297	198	153	85	36	111	169	274
	2020	1 209	19	38	42	22	39	81	55	40	81	316	196	145	95	39	121	175	279
	2021	1 223	18	35	51	14	40	79	58	46	85	319	197	133	107	40	117	178	281
	2022	1 253	18	36	52	16	37	74	67	50	92	328	196	140	111	36	123	177	287
	2023	1 321	20	37	61	13	31	79	68	55	98	360	200	144	120	35	131	178	298
	2024	1 355	20	38	57	23	31	79	60	58	107	374	206	144	120	38	138	169	303
	2025	1 383	20	39	58	17	38	75	58	66	107	392	207	146	122	39	135	170	308
	2026	1 444	23	41	60	20	42	71	57	66	112	418	220	150	122	43	144	170	315
	2027	1 467	22	43	61	20	39	71	65	58	118	433	216	149	132	41	146	175	322
	2028	1 508	22	44	63	20	41	74	59	56	128	445	231	146	139	39	150	174	324
	2029	1 578	24	46	68	21	41	79	58	56	129	483	238	152	140	43	159	179	335
	2030	1 630	25	48	70	22	43	86	50	63	122	513	243	156	137	52	166	179	344
	2031	1 652	26	50	71	23	44	83	59	56	125	528	241	156	130	61	169	186	347
	2032	1 655	26	50	70	24	44	86	59	54	118	537	239	154	135	60	169	189	349
	2033	1 648	27	49	71	22	46	86	65	45	114	535	235	155	136	63	169	196	354
	2034	1 647	27	49	71	22	45	87	61	53	101	543	232	156	135	64	169	193	356
	2035	1 645	27	50	70	22	44	89	63	53	99	539	237	150	136	66	169	196	351

Helsingin ruotsinkielinen väestö ikäryhmittäin ja peruspiireittäin 31.12.2019 ja ennuste 31.12.2020–2035																			
Alue	Vuosi	Yhteensä	0	1–2	3–5	6	7–8	9–12	13–15	16–18	19–24	25–49	50–64	65–74	75–84	85–	0–6	7–15	65–
7 ITÄINEN SUURPIIRI																			
	2019	**4 292**	42	83	138	54	103	215	136	145	254	1 053	775	611	483	200	**317**	**454**	**1 294**
	2020	**4 252**	43	79	138	39	106	209	146	135	272	1 035	750	582	510	210	**298**	**460**	**1 302**
	2021	**4 234**	45	81	126	47	91	207	153	141	286	1 015	746	531	549	217	**298**	**451**	**1 297**
	2022	**4 229**	45	86	116	45	85	201	169	135	299	1 018	731	507	568	224	**291**	**456**	**1 299**
	2023	**4 235**	46	88	114	41	91	190	164	147	307	1 029	713	484	587	235	**288**	**445**	**1 306**
	2024	**4 221**	46	88	118	35	85	189	159	153	302	1 037	697	483	587	243	**286**	**432**	**1 314**
	2025	**4 219**	46	88	122	34	76	181	152	169	298	1 047	698	473	584	253	**290**	**409**	**1 309**
	2026	**4 223**	46	88	124	38	69	170	156	161	298	1 075	697	457	582	263	**296**	**394**	**1 302**
	2027	**4 227**	47	90	125	39	71	167	146	157	305	1 084	687	453	585	272	**301**	**384**	**1 309**
	2028	**4 216**	48	91	126	40	77	152	142	152	304	1 115	658	461	558	293	**304**	**371**	**1 312**
	2029	**4 200**	48	92	127	40	78	146	134	154	301	1 118	644	472	538	309	**306**	**357**	**1 319**
	2030	**4 180**	48	92	128	40	78	143	136	145	297	1 120	627	481	514	332	**307**	**357**	**1 327**
	2031	**4 166**	49	92	128	40	79	146	122	141	305	1 132	610	484	477	361	**309**	**347**	**1 321**
	2032	**4 154**	49	94	129	40	79	152	111	132	294	1 158	599	485	456	376	**313**	**342**	**1 317**
	2033	**4 152**	50	96	131	41	80	154	107	135	284	1 171	595	481	438	390	**318**	**341**	**1 308**
	2034	**4 153**	50	97	134	42	81	157	111	122	275	1 189	603	467	437	388	**323**	**349**	**1 293**
	2035	**4 142**	50	98	136	42	82	158	117	112	268	1 203	606	457	431	383	**325**	**357**	**1 271**
701 Vartiokylän peruspiiri																			
	2019	**1 068**	12	22	40	10	29	56	39	48	75	259	185	145	104	44	**84**	**124**	**293**
	2020	**1 052**	9	15	43	15	25	55	41	42	83	257	175	141	111	41	**82**	**121**	**292**
	2021	**1 037**	9	19	31	16	25	55	46	40	80	254	176	122	121	42	**76**	**125**	**286**
	2022	**1 036**	9	18	33	9	31	50	45	39	89	244	178	121	122	46	**70**	**127**	**289**
	2023	**1 024**	9	18	24	18	25	53	41	42	84	251	172	111	128	46	**70**	**120**	**285**
	2024	**1 012**	9	18	28	5	27	56	41	46	81	257	160	114	122	48	**60**	**124**	**284**
	2025	**1 011**	9	18	28	10	24	50	40	46	82	262	163	111	126	44	**64**	**114**	**280**
	2026	**995**	9	18	28	9	15	59	39	40	77	269	160	104	120	49	**63**	**112**	**273**
	2027	**983**	9	18	27	9	19	49	40	40	78	269	152	103	122	49	**63**	**108**	**274**
	2028	**967**	9	18	27	9	19	42	43	40	72	270	143	106	114	56	**63**	**103**	**276**
	2029	**947**	9	17	27	9	19	42	41	39	65	262	145	103	111	59	**62**	**101**	**273**
	2030	**929**	9	17	27	9	18	32	45	40	66	258	135	105	107	62	**62**	**95**	**273**
	2031	**911**	9	18	26	9	18	36	33	44	64	260	126	107	93	70	**62**	**87**	**269**
	2032	**900**	9	18	27	9	18	36	33	41	57	266	122	101	92	72	**63**	**87**	**264**
	2033	**892**	10	19	27	9	18	36	24	46	59	270	118	99	85	75	**64**	**77**	**259**
	2034	**890**	10	20	29	9	18	37	28	34	63	270	122	94	86	72	**67**	**83**	**251**
	2035	**897**	10	21	30	10	19	37	29	34	61	275	127	90	83	71	**70**	**85**	**244**
702 Myllypuron peruspiiri																			
	2019	**404**	4	8	18	5	15	26	7	8	17	111	63	44	48	30	**35**	**48**	**122**
	2020	**401**	5	10	15	5	12	27	12	7	20	107	63	39	48	32	**34**	**51**	**119**
	2021	**398**	5	9	14	7	10	27	15	9	19	106	64	33	48	33	**34**	**52**	**114**
	2022	**402**	5	10	12	6	11	25	21	7	19	111	64	33	47	32	**32**	**58**	**112**
	2023	**406**	5	10	15	2	12	25	19	12	21	110	59	35	47	34	**31**	**56**	**116**
	2024	**406**	5	10	13	6	7	23	20	15	23	112	54	37	49	33	**33**	**51**	**119**
	2025	**408**	5	10	14	4	7	22	20	21	21	109	57	37	47	34	**32**	**49**	**118**
	2026	**410**	5	10	14	5	9	19	20	19	26	110	58	38	45	34	**33**	**48**	**117**
	2027	**406**	5	10	14	4	8	19	17	20	29	103	63	33	48	32	**33**	**44**	**113**
	2028	**402**	5	10	14	4	9	16	17	20	31	104	62	34	44	34	**33**	**42**	**111**
	2029	**413**	5	10	14	5	9	16	17	20	34	110	60	39	43	32	**34**	**42**	**114**
	2030	**421**	5	10	14	5	9	18	14	17	38	115	61	41	39	34	**34**	**41**	**114**
	2031	**435**	6	11	15	5	9	17	14	17	44	121	62	46	36	35	**36**	**40**	**116**
	2032	**443**	6	11	15	5	9	18	12	17	42	128	63	48	35	33	**37**	**39**	**116**
	2033	**453**	6	12	16	5	9	19	14	15	41	136	65	46	36	33	**39**	**42**	**116**
	2034	**456**	6	12	17	5	10	19	13	14	39	141	68	41	38	35	**40**	**42**	**113**
	2035	**454**	6	12	17	5	10	19	14	12	38	140	70	40	38	34	**40**	**43**	**112**

Helsingin ruotsinkielinen väestö ikäryhmittäin ja peruspiireittäin 31.12.2019 ja ennuste 31.12.2020–2035																			
Alue	Vuosi	Yhteensä	0	1–2	3–5	6	7–8	9–12	13–15	16–18	19–24	25–49	50–64	65–74	75–84	85–	0–6	7–15	65–
703 Mellunkylän peruspiiri																			
	2019	1 033	10	17	25	11	24	50	31	39	66	247	201	139	115	58	63	105	312
	2020	1 029	11	18	26	6	25	42	38	36	72	243	199	137	119	58	60	105	314
	2021	1 033	11	19	26	7	16	49	34	42	80	241	192	129	129	57	64	99	315
	2022	1 032	11	20	24	10	13	44	43	32	88	251	178	127	135	55	65	100	318
	2023	1 034	12	21	25	7	17	39	38	40	90	253	178	120	139	56	65	93	314
	2024	1 023	12	21	26	8	16	37	39	35	93	248	181	116	136	57	66	91	309
	2025	1 015	12	21	27	7	14	32	36	44	84	258	177	112	133	60	67	82	304
	2026	1 012	12	22	27	8	14	28	36	39	87	267	173	110	131	59	69	77	300
	2027	1 003	12	22	28	8	15	29	33	39	86	267	165	114	125	61	70	76	300
	2028	1 002	13	22	28	8	16	29	25	37	84	283	163	111	117	65	72	70	293
	2029	998	13	23	29	9	16	27	24	36	85	288	159	110	113	66	73	67	290
	2030	992	13	23	29	9	16	29	24	34	79	291	155	114	110	68	74	69	291
	2031	982	13	23	30	9	17	30	24	26	85	287	150	112	105	72	75	70	289
	2032	981	13	24	30	9	17	31	22	24	79	294	148	113	104	75	76	70	291
	2033	971	13	24	30	9	17	32	23	24	75	292	147	112	98	77	76	71	286
	2034	970	13	23	31	9	17	32	24	25	65	301	147	114	95	75	76	73	284
	2035	958	12	23	31	9	18	32	25	22	62	303	143	112	93	73	75	75	278
704 Vuosaaren peruspiiri																			
	2019	1 787	16	36	55	28	35	83	59	50	96	436	326	283	216	68	135	177	567
	2020	1 770	19	36	54	14	44	84	54	50	98	428	314	265	233	78	122	183	576
	2021	1 766	19	34	55	17	40	76	58	50	107	414	314	247	250	85	125	175	581
	2022	1 759	19	37	47	21	30	82	60	56	103	412	311	226	264	92	124	172	581
	2023	1 771	20	38	50	14	38	73	65	52	112	414	304	218	273	100	122	176	591
	2024	1 780	20	39	50	17	34	73	59	57	106	420	302	216	280	106	126	167	602
	2025	1 786	20	40	53	14	31	77	55	58	112	419	301	214	278	114	126	163	606
	2026	1 807	20	40	55	16	31	65	60	63	108	429	306	205	286	121	131	156	613
	2027	1 835	21	41	56	17	30	70	56	58	112	445	307	203	290	129	135	156	622
	2028	1 846	21	42	57	18	34	66	57	54	118	459	290	211	284	138	137	156	632
	2029	1 842	21	41	57	18	34	61	52	59	118	458	281	220	271	151	137	147	642
	2030	1 838	21	41	57	18	35	64	52	54	115	456	278	221	259	168	137	151	648
	2031	1 837	21	41	57	18	35	63	52	55	111	464	273	220	244	184	137	150	647
	2032	1 832	21	41	57	18	35	67	45	50	116	471	266	223	226	196	138	146	646
	2033	1 836	21	42	58	18	35	68	47	50	109	474	265	223	219	205	139	150	647
	2034	1 837	21	42	58	18	36	69	46	50	108	478	265	219	218	208	140	151	644
	2035	1 833	21	42	59	18	36	70	50	44	106	486	266	215	217	205	140	155	637
8 ÖSTERSUNDOMIN SUURPIIRI																			
	2019	352	2	6	12	2	10	25	24	31	18	66	85	40	25	6	22	59	71
	2020	346	5	4	11	5	7	23	22	26	26	65	82	37	28	7	25	52	72
	2021	339	4	7	9	4	7	20	23	22	33	56	86	34	28	8	23	49	71
	2022	331	4	8	8	3	9	14	23	22	33	54	86	31	29	8	23	45	68
	2023	320	3	8	9	4	7	16	18	20	31	53	84	32	29	9	22	41	70
	2024	314	3	6	11	2	7	15	14	21	25	57	81	35	28	9	21	36	72
	2025	305	4	5	12	2	5	13	11	22	27	52	81	31	32	9	23	30	72
	2026	298	3	6	10	4	4	15	11	17	23	51	84	29	33	8	24	30	70
	2027	291	2	7	9	4	6	12	11	13	24	52	78	32	32	9	22	29	73
	2028	284	2	6	9	3	8	10	10	11	26	54	72	34	31	10	20	28	74
	2029	280	4	4	10	3	7	11	11	10	23	52	68	36	30	11	21	29	77
	2030	277	3	7	9	3	6	11	10	10	21	58	60	39	28	13	21	27	79
	2031	276	3	7	8	4	5	13	8	10	21	63	57	39	25	13	21	27	78
	2032	277	5	6	9	3	6	14	8	10	15	70	47	46	23	13	23	28	82
	2033	275	4	9	10	2	7	13	9	10	13	74	45	44	23	13	24	29	80
	2034	272	4	9	11	2	5	13	11	8	13	77	38	44	25	13	26	29	81
	2035	276	4	8	12	4	4	13	12	8	16	80	36	43	23	15	29	29	80

Helsingin ruotsinkielinen väestö ikäryhmittäin ja peruspiireittäin 31.12.2019 ja ennuste 31.12.2020–2035																			
Alue	Vuosi	Yhteensä	0	1–2	3–5	6	7–8	9–12	13–15	16–18	19–24	25–49	50–64	65–74	75–84	85–	0–6	7–15	65–
801 Östersundomin peruspiiri																			
	2019	352	2	6	12	2	10	25	24	31	18	66	85	40	25	6	22	59	71
	2020	346	5	4	11	5	7	23	22	26	26	65	82	37	28	7	25	52	72
	2021	339	4	7	9	4	7	20	23	22	33	56	86	34	28	8	23	49	71
	2022	331	4	8	8	3	9	14	23	22	33	54	86	31	29	8	23	45	68
	2023	320	3	8	9	4	7	16	18	20	31	53	84	32	29	9	22	41	70
	2024	314	3	6	11	2	7	15	14	21	25	57	81	35	28	9	21	36	72
	2025	305	4	5	12	2	5	13	11	22	27	52	81	31	32	9	23	30	72
	2026	298	3	6	10	4	4	15	11	17	23	51	84	29	33	8	24	30	70
	2027	291	2	7	9	4	6	12	11	13	24	52	78	32	32	9	22	29	73
	2028	284	2	6	9	3	8	10	10	11	26	54	72	34	31	10	20	28	74
	2029	280	4	4	10	3	7	11	11	10	23	52	68	36	30	11	21	29	77
	2030	277	3	7	9	3	6	11	10	10	21	58	60	39	28	13	21	27	79
	2031	276	3	7	8	4	5	13	8	10	21	63	57	39	25	13	21	27	78
	2032	277	5	6	9	3	6	14	8	10	15	70	47	46	23	13	23	28	82
	2033	275	4	9	10	2	7	13	9	10	13	74	45	44	23	13	24	29	80
	2034	272	4	9	11	2	5	13	11	8	13	77	38	44	25	13	26	29	81
	2035	276	4	8	12	4	4	13	12	8	16	80	36	43	23	15	29	29	80
MUUT																			
	2019	514	1	6	8	4	8	18	3	12	63	219	67	52	31	22	19	29	105
	2020	511	1	6	8	2	8	16	9	8	56	221	63	51	36	27	16	33	113
	2021	508	1	2	9	4	6	15	11	5	39	237	62	48	38	31	16	32	117
	2022	506	1	2	9	2	6	15	14	3	31	240	57	50	41	35	14	35	126
	2023	505	1	3	8	3	6	14	11	8	27	241	54	50	42	39	14	32	130
	2024	503	1	3	5	6	5	14	10	10	27	233	55	46	46	43	14	29	135
	2025	503	2	4	7	2	8	13	10	12	24	230	50	39	54	49	14	31	142
	2026	499	1	4	7	2	8	11	11	10	23	222	50	38	57	55	15	30	149
	2027	495	1	4	7	3	5	15	9	9	18	220	54	31	62	59	14	29	152
	2028	494	1	3	7	3	5	13	10	9	18	216	54	27	66	63	14	28	155
	2029	491	1	3	7	3	5	13	8	10	22	205	53	24	68	70	14	26	162
	2030	489	1	3	7	3	6	13	8	8	24	197	52	22	67	79	14	27	168
	2031	486	1	3	6	3	6	10	10	9	27	191	49	22	64	86	14	26	172
	2032	484	1	3	7	2	6	10	10	7	24	188	49	18	63	94	13	26	176
	2033	481	1	3	7	3	6	11	10	7	22	186	45	19	65	98	13	26	181
	2034	477	1	3	7	3	5	12	7	9	21	181	43	20	61	105	13	23	186
	2035	472	1	3	6	3	5	11	7	9	21	175	42	19	53	117	13	24	188
KANTAKAUPUNKI																			
	2019	15 983	190	387	532	160	291	564	344	329	2 236	5 859	1 947	1 559	1 092	493	1 269	1 199	3 144
	2020	16 094	204	343	528	176	304	570	368	331	2 226	5 952	1 946	1 487	1 179	480	1 251	1 242	3 146
	2021	16 192	209	341	499	176	328	571	383	358	2 145	6 089	1 955	1 394	1 283	462	1 224	1 282	3 139
	2022	16 296	213	360	477	155	345	568	416	368	2 063	6 246	1 960	1 316	1 358	452	1 205	1 329	3 126
	2023	16 332	214	367	451	170	323	589	429	392	1 987	6 350	1 929	1 276	1 390	464	1 202	1 342	3 131
	2024	16 419	219	373	455	149	317	618	425	408	1 879	6 541	1 915	1 254	1 383	484	1 195	1 361	3 121
	2025	16 542	221	381	479	134	311	620	419	445	1 840	6 638	1 955	1 231	1 378	492	1 216	1 349	3 101
	2026	16 584	221	384	486	147	276	628	425	461	1 868	6 629	1 983	1 231	1 290	555	1 238	1 329	3 076
	2027	16 616	222	384	493	151	274	600	451	455	1 919	6 604	2 001	1 234	1 265	563	1 250	1 326	3 063
	2028	16 668	225	386	497	153	291	560	470	445	1 999	6 543	2 043	1 223	1 238	596	1 261	1 321	3 056
	2029	16 717	225	389	501	155	297	552	467	451	2 054	6 502	2 077	1 215	1 219	615	1 269	1 316	3 049
	2030	16 745	224	390	501	157	300	537	457	477	2 063	6 507	2 098	1 202	1 170	664	1 271	1 294	3 035
	2031	16 763	223	389	504	157	303	541	431	501	2 090	6 468	2 142	1 191	1 105	718	1 272	1 276	3 015
	2032	16 807	222	389	508	158	306	561	410	499	2 122	6 451	2 191	1 190	1 051	753	1 276	1 276	2 994
	2033	16 879	219	388	510	159	307	571	394	490	2 147	6 477	2 245	1 171	1 025	776	1 277	1 272	2 972
	2034	16 951	218	386	510	160	309	577	396	463	2 177	6 503	2 312	1 158	1 011	771	1 274	1 282	2 940
	2035	17 066	217	385	511	161	312	582	416	442	2 182	6 570	2 357	1 175	996	760	1 274	1 310	2 931

Helsingin ruotsinkielinen väestö ikäryhmittäin ja peruspiireittäin 31.12.2019 ja ennuste 31.12.2020–2035																			
Alue	Vuosi	Yhteensä	0	1–2	3–5	6	7–8	9–12	13–15	16–18	19–24	25–49	50–64	65–74	75–84	85–	0–6	7–15	65–
ESIKAUPUNGIT																			
	2019	**20 168**	254	510	835	292	528	1 031	641	633	1 271	5 959	3 136	2 422	1 757	899	**1 891**	**2 200**	**5 078**
	2020	**20 169**	277	518	780	276	568	1 046	673	619	1 303	5 985	3 053	2 315	1 879	877	**1 852**	**2 286**	**5 071**
	2021	**20 196**	279	514	766	269	564	1 064	711	630	1 340	5 986	3 023	2 197	1 992	862	**1 828**	**2 339**	**5 051**
	2022	**20 221**	278	538	720	270	541	1 081	765	644	1 401	5 982	2 984	2 109	2 045	864	**1 806**	**2 386**	**5 018**
	2023	**20 323**	281	542	747	223	535	1 089	796	676	1 447	6 037	2 942	2 038	2 091	882	**1 793**	**2 420**	**5 010**
	2024	**20 380**	279	543	743	252	489	1 106	786	714	1 476	6 067	2 934	1 995	2 110	886	**1 817**	**2 381**	**4 991**
	2025	**20 403**	278	540	765	223	470	1 098	787	764	1 508	6 066	2 932	1 967	2 113	893	**1 806**	**2 355**	**4 972**
	2026	**20 516**	281	543	772	247	469	1 031	810	792	1 527	6 124	2 984	1 936	2 103	900	**1 842**	**2 310**	**4 938**
	2027	**20 639**	281	547	775	250	465	1 007	836	784	1 570	6 224	2 969	1 919	2 082	931	**1 853**	**2 308**	**4 932**
	2028	**20 743**	279	550	779	251	492	959	831	787	1 601	6 344	2 941	1 928	2 040	964	**1 859**	**2 281**	**4 931**
	2029	**20 853**	282	548	784	253	496	936	807	811	1 644	6 413	2 944	1 938	1 979	1 019	**1 866**	**2 238**	**4 936**
	2030	**20 983**	282	550	790	253	500	958	758	837	1 675	6 480	2 945	1 955	1 902	1 098	**1 875**	**2 216**	**4 955**
	2031	**21 121**	284	553	791	256	503	958	739	827	1 728	6 610	2 936	1 951	1 817	1 169	**1 883**	**2 200**	**4 937**
	2032	**21 234**	289	553	791	258	505	989	692	802	1 771	6 696	2 977	1 951	1 752	1 208	**1 890**	**2 187**	**4 911**
	2033	**21 320**	292	559	791	258	509	995	709	751	1 785	6 769	3 038	1 914	1 704	1 247	**1 898**	**2 214**	**4 864**
	2034	**21 405**	293	565	794	256	511	1 002	707	734	1 763	6 869	3 094	1 885	1 678	1 254	**1 908**	**2 220**	**4 817**
	2035	**21 447**	294	567	797	258	509	1 008	734	687	1 760	6 913	3 170	1 840	1 667	1 244	**1 916**	**2 251**	**4 751**

Taulu 9. Helsingin ja Helsingin seudun väkiluku 31.12.2019 sekä ennustevaihtoehdot ja ennusteparametrit vuosille 2020–2060

Tabell 9. Helsingfors och Helsingforsregionens folkmängd 31.12.2019 samt prognosalternativ för 2020–2060

Helsingin seudun väestö 31.12.2019 ja ennusteen PERUSVAIHTOEHTO 31.12.2020–2060											
Helsinki – PERUSVAIHTOEHTO											
Vuosi	Yhteensä	Tulomuutto			Lähtömuutto			Syntyneet	Kuolleet	Luonnollinen väestönmuutos	Nettomuutto yhteensä
		Työmarkkinam.[1]	*Ulkomaalaiset*[2]	*Seudullinen*[3]	*Työmarkkinam.*[1]	*Ulkomaalaiset*[2]	*Seudullinen*[3]				
2019	**653 835**	16 000	3 500	14 000	11 500	1 300	17 200	6 557	5 196	1 361	**3 500**
2020	**658 696**	20 000	5 400	16 500	15 000	2 000	20 000	6 430	5 214	1 216	**4 900**
2021	**664 812**	20 000	5 400	16 500	15 000	2 000	20 000	6 697	5 237	1 461	**4 900**
2022	**671 172**	20 000	5 400	16 500	15 000	2 000	20 000	6 758	5 270	1 488	**4 900**
2023	**677 560**	20 000	5 400	16 500	15 000	2 000	20 000	6 799	5 298	1 501	**4 900**
2024	**683 961**	20 000	5 400	16 500	15 000	2 000	20 000	6 825	5 347	1 479	**4 900**
2025	**690 340**	20 000	5 400	16 500	15 000	2 000	20 000	6 832	5 384	1 447	**4 900**
2026	**696 688**	20 000	5 400	16 500	15 000	2 000	20 000	6 822	5 435	1 387	**4 900**
2027	**702 975**	20 000	5 400	16 500	15 000	2 000	20 000	6 799	5 495	1 304	**4 900**
2028	**709 179**	20 000	5 400	16 500	15 000	2 000	20 000	6 767	5 554	1 213	**4 900**
2029	**715 292**	20 000	5 400	16 500	15 000	2 000	20 000	6 727	5 629	1 098	**4 900**
2030	**721 290**	20 000	5 400	16 500	15 000	2 000	20 000	6 687	5 703	984	**4 900**
2031	**727 174**	20 000	5 400	16 500	15 000	2 000	20 000	6 651	5 794	857	**4 900**
2032	**732 931**	20 000	5 400	16 500	15 000	2 000	20 000	6 619	5 884	735	**4 900**
2033	**738 567**	20 000	5 400	16 500	15 000	2 000	20 000	6 601	5 974	627	**4 900**
2034	**744 094**	20 000	5 400	16 500	15 000	2 000	20 000	6 595	6 065	529	**4 900**
2035	**749 523**	19 000	5 400	17 000	15 000	2 000	20 000	6 599	6 147	452	**4 400**
2036	**754 375**	19 000	5 400	17 000	15 000	2 000	20 000	6 607	6 231	376	**4 400**
2037	**759 151**	19 000	5 400	17 000	15 000	2 000	20 000	6 629	6 309	319	**4 400**
2038	**763 870**	19 000	5 400	17 000	15 000	2 000	20 000	6 657	6 386	271	**4 400**
2039	**768 541**	19 000	5 400	17 000	15 000	2 000	20 000	6 695	6 448	247	**4 400**
2040	**773 188**	19 000	5 400	17 000	15 000	2 000	20 000	6 738	6 503	236	**4 400**
2041	**777 824**	19 000	5 400	17 000	15 000	2 000	20 000	6 780	6 540	240	**4 400**
2042	**782 465**	19 000	5 400	17 000	15 000	2 000	20 000	6 825	6 575	250	**4 400**
2043	**787 115**	19 000	5 400	17 000	15 000	2 000	20 000	6 867	6 599	268	**4 400**
2044	**791 784**	19 000	5 400	17 000	15 000	2 000	20 000	6 903	6 618	284	**4 400**
2045	**796 468**	19 000	5 400	17 000	15 000	2 000	20 000	6 934	6 638	296	**4 400**
2046	**801 165**	19 000	5 400	17 000	15 000	2 000	20 000	6 957	6 657	300	**4 400**
2047	**805 866**	19 000	5 400	17 000	15 000	2 000	20 000	6 973	6 682	291	**4 400**
2048	**810 557**	19 000	5 400	17 000	15 000	2 000	20 000	6 983	6 712	271	**4 400**
2049	**815 229**	19 000	5 400	17 000	15 000	2 000	20 000	6 989	6 747	242	**4 400**
2050	**819 871**	19 000	5 400	17 000	15 000	2 000	20 000	6 992	6 785	207	**4 400**
2051	**824 479**	19 000	5 400	17 000	15 000	2 000	20 000	6 995	6 828	167	**4 400**
2052	**829 047**	19 000	5 400	17 000	15 000	2 000	20 000	6 998	6 872	126	**4 400**
2053	**833 574**	19 000	5 400	17 000	15 000	2 000	20 000	7 003	6 917	86	**4 400**
2054	**838 061**	19 000	5 400	17 000	15 000	2 000	20 000	7 013	6 959	53	**4 400**
2055	**842 515**	19 000	5 400	17 000	15 000	2 000	20 000	7 022	6 999	22	**4 400**
2056	**846 938**	19 000	5 400	17 000	15 000	2 000	20 000	7 033	7 033	0	**4 400**
2057	**851 339**	19 000	5 400	17 000	15 000	2 000	20 000	7 043	7 062	-19	**4 400**
2058	**855 721**	19 000	5 400	17 000	15 000	2 000	20 000	7 051	7 088	-36	**4 400**
2059	**860 086**	19 000	5 400	17 000	15 000	2 000	20 000	7 058	7 114	-56	**4 400**
2060	**864 431**	19 000	5 400	17 000	15 000	2 000	20 000	7 063	7 140	-78	**4 400**

Helsingin seudun väestö 31.12.2019 ja ennusteen PERUSVAIHTOEHTO 31.12.2020–2060											
Muu Helsingin seutu – PERUSVAIHTOEHTO											
Vuosi	Yhteensä	Tulomuutto			Lähtömuutto			Syntyneet	Kuolleet	Luonnollinen väestönmuutos	Nettomuutto yhteensä
		Työmarkkinam.[1]	*Ulkomaalaiset*[2]	*Seudullinen*[3]	*Työmarkkinam.*[1]	*Ulkomaalaiset*[2]	*Seudullinen*[3]				
2019	**857 502**	21 500	4 000	17 200	19 500	1 600	14 000	8 641	5 500	3 142	**7 600**
2020	**868 244**	20 000	4 700	20 000	18 000	1 700	16 500	8 501	5 618	2 882	**8 500**
2021	**879 626**	20 000	4 700	20 000	19 000	1 700	16 500	8 907	5 743	3 164	**7 500**
2022	**890 290**	20 000	4 700	20 000	19 000	1 700	16 500	9 024	5 870	3 155	**7 500**
2023	**900 944**	20 000	4 700	20 000	19 000	1 700	16 500	9 130	6 003	3 127	**7 500**
2024	**911 572**	20 000	4 700	20 000	19 000	1 700	16 500	9 225	6 147	3 078	**7 500**
2025	**922 150**	20 000	4 700	20 000	19 000	1 700	16 500	9 306	6 294	3 012	**7 500**
2026	**932 662**	20 000	4 700	20 000	19 000	1 700	16 500	9 373	6 440	2 933	**7 500**
2027	**943 095**	20 000	4 700	20 000	19 000	1 700	16 500	9 435	6 601	2 833	**7 500**
2028	**953 428**	20 000	4 700	20 000	19 000	1 700	16 500	9 487	6 764	2 723	**7 500**
2029	**963 652**	20 000	4 700	20 000	19 000	1 700	16 500	9 539	6 934	2 604	**7 500**
2030	**973 756**	20 000	4 700	20 000	19 000	1 700	16 500	9 594	7 110	2 483	**7 500**
2031	**983 739**	20 000	4 700	20 000	19 000	1 700	16 500	9 649	7 291	2 358	**7 500**
2032	**993 598**	20 000	4 700	20 000	19 000	1 700	16 500	9 710	7 463	2 246	**7 500**
2033	**1 003 344**	20 000	4 700	20 000	19 000	1 700	16 500	9 772	7 652	2 120	**7 500**
2034	**1 012 965**	20 000	4 700	20 000	19 000	1 700	16 500	9 836	7 835	2 001	**7 500**
2035	**1 022 466**	19 000	4 700	20 000	19 000	1 700	17 000	9 903	8 006	1 896	**6 000**
2036	**1 030 362**	19 000	4 700	20 000	19 000	1 700	17 000	9 932	8 179	1 753	**6 000**
2037	**1 038 115**	19 000	4 700	20 000	19 000	1 700	17 000	9 956	8 331	1 625	**6 000**
2038	**1 045 740**	19 000	4 700	20 000	19 000	1 700	17 000	9 969	8 487	1 482	**6 000**
2039	**1 053 222**	19 000	4 700	20 000	19 000	1 700	17 000	9 971	8 619	1 352	**6 000**
2040	**1 060 575**	19 000	4 700	20 000	19 000	1 700	17 000	9 960	8 739	1 221	**6 000**
2041	**1 067 796**	19 000	4 700	20 000	19 000	1 700	17 000	9 936	8 834	1 102	**6 000**
2042	**1 074 899**	19 000	4 700	20 000	19 000	1 700	17 000	9 902	8 911	991	**6 000**
2043	**1 081 890**	19 000	4 700	20 000	19 000	1 700	17 000	9 857	8 977	880	**6 000**
2044	**1 088 770**	19 000	4 700	20 000	19 000	1 700	17 000	9 805	9 037	768	**6 000**
2045	**1 095 539**	19 000	4 700	20 000	19 000	1 700	17 000	9 748	9 093	655	**6 000**
2046	**1 102 195**	19 000	4 700	20 000	19 000	1 700	17 000	9 687	9 149	539	**6 000**
2047	**1 108 734**	19 000	4 700	20 000	19 000	1 700	17 000	9 632	9 207	425	**6 000**
2048	**1 115 160**	19 000	4 700	20 000	19 000	1 700	17 000	9 585	9 277	308	**6 000**
2049	**1 121 468**	19 000	4 700	20 000	19 000	1 700	17 000	9 548	9 354	194	**6 000**
2050	**1 127 663**	19 000	4 700	20 000	19 000	1 700	17 000	9 525	9 437	88	**6 000**
2051	**1 133 752**	19 000	4 700	20 000	19 000	1 700	17 000	9 515	9 527	-12	**6 000**
2052	**1 139 741**	19 000	4 700	20 000	19 000	1 700	17 000	9 519	9 622	-103	**6 000**
2053	**1 145 639**	19 000	4 700	20 000	19 000	1 700	17 000	9 536	9 722	-186	**6 000**
2054	**1 151 453**	19 000	4 700	20 000	19 000	1 700	17 000	9 560	9 823	-263	**6 000**
2055	**1 157 192**	19 000	4 700	20 000	19 000	1 700	17 000	9 595	9 919	-324	**6 000**
2056	**1 162 870**	19 000	4 700	20 000	19 000	1 700	17 000	9 636	10 015	-379	**6 000**
2057	**1 168 493**	19 000	4 700	20 000	19 000	1 700	17 000	9 678	10 100	-421	**6 000**
2058	**1 174 073**	19 000	4 700	20 000	19 000	1 700	17 000	9 725	10 175	-449	**6 000**
2059	**1 179 625**	19 000	4 700	20 000	19 000	1 700	17 000	9 771	10 244	-473	**6 000**
2060	**1 185 154**	19 000	4 700	20 000	19 000	1 700	17 000	9 815	10 309	-495	**6 000**

Taulu 9. Helsingin ja Helsingin seudun väkiluku 31.12.2019 sekä ennustevaihtoehdot ja ennusteparametrit vuosille 2020–2060

Tabell 9. Helsingfors och Helsingforsregionens folkmängd 31.12.2019 samt prognosalternativ för 2020–2060

Helsingin seudun väestö 31.12.2019 ja ennusteen PERUSVAIHTOEHTO 31.12.2020–2060											
Koko Helsingin seutu – PERUSVAIHTOEHTO											
Vuosi	Yhteensä	Tulomuutto			Lähtömuutto			Syntyneet	Kuolleet	Luonnollinen väestönmuutos	Nettomuutto yhteensä
		Työmarkkinam.[1]	*Ulkomaalaiset*[2]	*Seudullinen*[3]	*Työmarkkinam.*[1]	*Ulkomaalaiset*[2]	*Seudullinen*[3]				
2019	**1 511 337**	37 500	7 500	0	31 000	2 900	0	15 198	10 696	4 503	**11 100**
2020	**1 526 940**	40 000	10 100	0	33 000	3 700	0	14 931	10 833	4 098	**13 400**
2021	**1 544 438**	40 000	10 100	0	34 000	3 700	0	15 604	10 980	4 624	**12 400**
2022	**1 561 462**	40 000	10 100	0	34 000	3 700	0	15 782	11 140	4 643	**12 400**
2023	**1 578 505**	40 000	10 100	0	34 000	3 700	0	15 929	11 300	4 628	**12 400**
2024	**1 595 533**	40 000	10 100	0	34 000	3 700	0	16 050	11 493	4 557	**12 400**
2025	**1 612 490**	40 000	10 100	0	34 000	3 700	0	16 138	11 678	4 460	**12 400**
2026	**1 629 350**	40 000	10 100	0	34 000	3 700	0	16 195	11 876	4 320	**12 400**
2027	**1 646 069**	40 000	10 100	0	34 000	3 700	0	16 234	12 097	4 137	**12 400**
2028	**1 662 607**	40 000	10 100	0	34 000	3 700	0	16 254	12 318	3 936	**12 400**
2029	**1 678 943**	40 000	10 100	0	34 000	3 700	0	16 266	12 563	3 702	**12 400**
2030	**1 695 046**	40 000	10 100	0	34 000	3 700	0	16 281	12 813	3 467	**12 400**
2031	**1 710 914**	40 000	10 100	0	34 000	3 700	0	16 300	13 085	3 215	**12 400**
2032	**1 726 529**	40 000	10 100	0	34 000	3 700	0	16 329	13 347	2 982	**12 400**
2033	**1 741 911**	40 000	10 100	0	34 000	3 700	0	16 373	13 626	2 747	**12 400**
2034	**1 757 058**	40 000	10 100	0	34 000	3 700	0	16 431	13 901	2 530	**12 400**
2035	**1 771 989**	38 000	10 100	0	34 000	3 700	0	16 501	14 153	2 348	**10 400**
2036	**1 784 737**	38 000	10 100	0	34 000	3 700	0	16 539	14 410	2 129	**10 400**
2037	**1 797 266**	38 000	10 100	0	34 000	3 700	0	16 585	14 640	1 944	**10 400**
2038	**1 809 610**	38 000	10 100	0	34 000	3 700	0	16 626	14 873	1 753	**10 400**
2039	**1 821 763**	38 000	10 100	0	34 000	3 700	0	16 666	15 067	1 599	**10 400**
2040	**1 833 763**	38 000	10 100	0	34 000	3 700	0	16 698	15 242	1 457	**10 400**
2041	**1 845 620**	38 000	10 100	0	34 000	3 700	0	16 716	15 374	1 343	**10 400**
2042	**1 857 363**	38 000	10 100	0	34 000	3 700	0	16 728	15 486	1 242	**10 400**
2043	**1 869 005**	38 000	10 100	0	34 000	3 700	0	16 725	15 576	1 149	**10 400**
2044	**1 880 554**	38 000	10 100	0	34 000	3 700	0	16 708	15 655	1 053	**10 400**
2045	**1 892 008**	38 000	10 100	0	34 000	3 700	0	16 682	15 730	951	**10 400**
2046	**1 903 360**	38 000	10 100	0	34 000	3 700	0	16 645	15 806	839	**10 400**
2047	**1 914 600**	38 000	10 100	0	34 000	3 700	0	16 605	15 889	716	**10 400**
2048	**1 925 717**	38 000	10 100	0	34 000	3 700	0	16 568	15 989	579	**10 400**
2049	**1 936 697**	38 000	10 100	0	34 000	3 700	0	16 537	16 101	436	**10 400**
2050	**1 947 534**	38 000	10 100	0	34 000	3 700	0	16 517	16 223	295	**10 400**
2051	**1 958 231**	38 000	10 100	0	34 000	3 700	0	16 509	16 355	155	**10 400**
2052	**1 968 787**	38 000	10 100	0	34 000	3 700	0	16 517	16 494	23	**10 400**
2053	**1 979 212**	38 000	10 100	0	34 000	3 700	0	16 539	16 639	-100	**10 400**
2054	**1 989 514**	38 000	10 100	0	34 000	3 700	0	16 573	16 782	-210	**10 400**
2055	**1 999 707**	38 000	10 100	0	34 000	3 700	0	16 617	16 918	-301	**10 400**
2056	**2 009 808**	38 000	10 100	0	34 000	3 700	0	16 669	17 048	-379	**10 400**
2057	**2 019 832**	38 000	10 100	0	34 000	3 700	0	16 722	17 162	-440	**10 400**
2058	**2 029 794**	38 000	10 100	0	34 000	3 700	0	16 777	17 262	-486	**10 400**
2059	**2 039 712**	38 000	10 100	0	34 000	3 700	0	16 829	17 359	-529	**10 400**
2060	**2 049 586**	38 000	10 100	0	34 000	3 700	0	16 877	17 449	-572	**10 400**

Helsingin seudun väestö 31.12.2019 ja ennusteen NOPEAN KASVUN VAIHTOEHTO 31.12.2020–2060											
Helsinki – NOPEA KASVU											
Vuosi	Yhteensä	Tulomuutto			Lähtömuutto			Syntyneet	Kuolleet	Luonnollinen väestönmuutos	Nettomuutto yhteensä
		Työmarkkinam.[1]	*Ulkomaalaiset*[2]	*Seudullinen*[3]	*Työmarkkinam.*[1]	*Ulkomaalaiset*[2]	*Seudullinen*[3]				
2019	**653 835**	16 000	3 500	14 000	11 500	1 300	17 200	6 557	5 196	1 361	**3 500**
2020	**658 696**	20 000	5 400	16 500	15 000	2 000	19 500	6 430	5 214	1 216	**5 400**
2021	**665 312**	20 000	5 300	16 500	15 500	1 500	19 000	6 705	5 237	1 468	**5 800**
2022	**672 580**	20 000	5 300	16 500	15 500	1 500	19 000	6 782	5 272	1 509	**5 800**
2023	**679 889**	20 000	5 300	16 500	15 500	1 500	19 000	6 838	5 302	1 536	**5 800**
2024	**687 225**	20 000	5 300	16 500	15 500	1 500	19 000	6 880	5 352	1 527	**5 800**
2025	**694 553**	20 000	5 300	16 500	15 500	1 500	19 000	6 901	5 392	1 509	**5 800**
2026	**701 862**	20 000	5 300	16 500	15 500	1 500	19 000	6 906	5 445	1 461	**5 800**
2027	**709 123**	20 000	5 300	16 500	15 500	1 500	19 000	6 896	5 507	1 389	**5 800**
2028	**716 312**	20 000	5 300	16 500	15 500	1 500	19 000	6 876	5 568	1 309	**5 800**
2029	**723 421**	20 000	5 300	16 500	15 500	1 500	19 000	6 847	5 644	1 203	**5 800**
2030	**730 424**	20 000	5 300	16 500	15 500	1 500	19 000	6 817	5 720	1 097	**5 800**
2031	**737 321**	20 000	5 300	16 500	15 500	1 500	19 000	6 790	5 813	976	**5 800**
2032	**744 097**	20 000	5 300	16 500	15 500	1 500	19 000	6 765	5 905	860	**5 800**
2033	**750 758**	20 000	5 300	16 500	15 500	1 500	19 000	6 753	5 998	755	**5 800**
2034	**757 313**	20 000	5 300	16 500	15 500	1 500	19 000	6 752	6 091	661	**5 800**
2035	**763 774**	20 000	6 000	16 500	15 500	2 000	18 000	6 761	6 176	585	**7 000**
2036	**771 359**	20 000	6 000	16 500	15 500	2 000	18 000	6 802	6 264	538	**7 000**
2037	**778 897**	20 000	6 000	16 500	15 500	2 000	18 000	6 858	6 347	511	**7 000**
2038	**786 408**	20 000	6 000	16 500	15 500	2 000	18 000	6 923	6 428	495	**7 000**
2039	**793 903**	20 000	6 000	16 500	15 500	2 000	18 000	7 001	6 495	506	**7 000**
2040	**801 410**	20 000	6 000	16 500	15 500	2 000	18 000	7 085	6 554	531	**7 000**
2041	**808 940**	20 000	6 000	16 500	15 500	2 000	18 000	7 170	6 597	573	**7 000**
2042	**816 514**	20 000	6 000	16 500	15 500	2 000	18 000	7 259	6 637	622	**7 000**
2043	**824 136**	20 000	6 000	16 500	15 500	2 000	18 000	7 345	6 667	679	**7 000**
2044	**831 815**	20 000	6 000	16 500	15 500	2 000	18 000	7 425	6 692	733	**7 000**
2045	**839 548**	20 000	6 000	16 500	15 500	2 000	18 000	7 500	6 718	783	**7 000**
2046	**847 331**	20 000	6 000	16 500	15 500	2 000	18 000	7 566	6 743	822	**7 000**
2047	**855 154**	20 000	6 000	16 500	15 500	2 000	18 000	7 621	6 775	846	**7 000**
2048	**863 000**	20 000	6 000	16 500	15 500	2 000	18 000	7 668	6 812	856	**7 000**
2049	**870 856**	20 000	6 000	16 500	15 500	2 000	18 000	7 708	6 855	853	**7 000**
2050	**878 710**	20 000	6 000	16 500	15 500	2 000	18 000	7 742	6 901	841	**7 000**
2051	**886 551**	20 000	6 000	16 500	15 500	2 000	18 000	7 772	6 952	820	**7 000**
2052	**894 371**	20 000	6 000	16 500	15 500	2 000	18 000	7 799	7 005	794	**7 000**
2053	**902 167**	20 000	6 000	16 500	15 500	2 000	18 000	7 826	7 059	767	**7 000**
2054	**909 935**	20 000	6 000	16 500	15 500	2 000	18 000	7 855	7 111	744	**7 000**
2055	**917 679**	20 000	6 000	16 500	15 500	2 000	18 000	7 882	7 161	721	**7 000**
2056	**925 401**	20 000	6 000	16 500	15 500	2 000	18 000	7 909	7 205	704	**7 000**
2057	**933 105**	20 000	6 000	16 500	15 500	2 000	18 000	7 935	7 245	690	**7 000**
2058	**940 797**	20 000	6 000	16 500	15 500	2 000	18 000	7 958	7 282	675	**7 000**
2059	**948 473**	20 000	6 000	16 500	15 500	2 000	18 000	7 979	7 320	658	**7 000**
2060	**956 133**	20 000	6 000	16 500	15 500	2 000	18 000	7 998	7 359	639	**7 000**

Taulu 9. Helsingin ja Helsingin seudun väkiluku 31.12.2019 sekä ennustevaihtoehdot ja ennusteparametrit vuosille 2020–2060

Tabell 9. Helsingfors och Helsingforsregionens folkmängd 31.12.2019 samt prognosalternativ för 2020–2060

Helsingin seudun väestö 31.12.2019 ja ennusteen NOPEAN KASVUN VAIHTOEHTO 31.12.2020–2060											
Muu Helsingin seutu – NOPEA KASVU											
Vuosi	Yhteensä	Tulomuutto			Lähtömuutto			Syntyneet	Kuolleet	Luonnollinen väestönmuutos	Nettomuutto yhteensä
		Työmarkkinam.[1]	*Ulkomaalaiset*[2]	*Seudullinen*[3]	*Työmarkkinam.*[1]	*Ulkomaalaiset*[2]	*Seudullinen*[3]				
2019	**857 502**	21 500	4 000	17 200	19 500	1 600	14 000	8 641	5 500	3 142	**7 600**
2020	**868 244**	20 000	5 600	19 500	18 000	1 500	16 500	8 501	5 618	2 882	**9 100**
2021	**880 226**	20 000	5 600	19 000	19 000	1 500	16 500	8 917	5 744	3 173	**7 600**
2022	**891 000**	20 000	5 600	19 000	19 000	1 500	16 500	9 031	5 870	3 162	**7 600**
2023	**901 761**	20 000	5 600	19 000	19 000	1 500	16 500	9 134	6 002	3 132	**7 600**
2024	**912 493**	20 000	5 600	19 000	19 000	1 500	16 500	9 224	6 146	3 078	**7 600**
2025	**923 171**	20 000	5 600	19 000	19 000	1 500	16 500	9 301	6 292	3 008	**7 600**
2026	**933 779**	20 000	5 600	19 000	19 000	1 500	16 500	9 362	6 439	2 923	**7 600**
2027	**944 303**	20 000	5 600	19 000	19 000	1 500	16 500	9 418	6 599	2 819	**7 600**
2028	**954 722**	20 000	5 600	19 000	19 000	1 500	16 500	9 464	6 761	2 703	**7 600**
2029	**965 025**	20 000	5 600	19 000	19 000	1 500	16 500	9 510	6 931	2 579	**7 600**
2030	**975 203**	20 000	5 600	19 000	19 000	1 500	16 500	9 559	7 107	2 452	**7 600**
2031	**985 255**	20 000	5 600	19 000	19 000	1 500	16 500	9 609	7 287	2 322	**7 600**
2032	**995 178**	20 000	5 600	19 000	19 000	1 500	16 500	9 665	7 459	2 206	**7 600**
2033	**1 004 984**	20 000	5 600	19 000	19 000	1 500	16 500	9 724	7 647	2 077	**7 600**
2034	**1 014 661**	20 000	5 600	19 000	19 000	1 500	16 500	9 785	7 830	1 955	**7 600**
2035	**1 024 216**	17 500	5 600	18 000	17 500	1 500	16 500	9 850	8 001	1 849	**5 600**
2036	**1 031 665**	17 500	5 600	18 000	17 500	1 500	16 500	9 863	8 172	1 691	**5 600**
2037	**1 038 955**	17 500	5 600	18 000	17 500	1 500	16 500	9 871	8 323	1 548	**5 600**
2038	**1 046 103**	17 500	5 600	18 000	17 500	1 500	16 500	9 868	8 478	1 390	**5 600**
2039	**1 053 093**	17 500	5 600	18 000	17 500	1 500	16 500	9 857	8 609	1 247	**5 600**
2040	**1 059 941**	17 500	5 600	18 000	17 500	1 500	16 500	9 833	8 728	1 104	**5 600**
2041	**1 066 645**	17 500	5 600	18 000	17 500	1 500	16 500	9 797	8 822	975	**5 600**
2042	**1 073 221**	17 500	5 600	18 000	17 500	1 500	16 500	9 753	8 898	855	**5 600**
2043	**1 079 675**	17 500	5 600	18 000	17 500	1 500	16 500	9 699	8 963	736	**5 600**
2044	**1 086 012**	17 500	5 600	18 000	17 500	1 500	16 500	9 640	9 022	618	**5 600**
2045	**1 092 230**	17 500	5 600	18 000	17 500	1 500	16 500	9 577	9 077	500	**5 600**
2046	**1 098 330**	17 500	5 600	18 000	17 500	1 500	16 500	9 512	9 132	380	**5 600**
2047	**1 104 311**	17 500	5 600	18 000	17 500	1 500	16 500	9 453	9 189	264	**5 600**
2048	**1 110 175**	17 500	5 600	18 000	17 500	1 500	16 500	9 403	9 259	144	**5 600**
2049	**1 115 920**	17 500	5 600	18 000	17 500	1 500	16 500	9 363	9 335	28	**5 600**
2050	**1 121 549**	17 500	5 600	18 000	17 500	1 500	16 500	9 338	9 418	-80	**5 600**
2051	**1 127 070**	17 500	5 600	18 000	17 500	1 500	16 500	9 325	9 507	-182	**5 600**
2052	**1 132 489**	17 500	5 600	18 000	17 500	1 500	16 500	9 327	9 602	-275	**5 600**
2053	**1 137 814**	17 500	5 600	18 000	17 500	1 500	16 500	9 341	9 702	-362	**5 600**
2054	**1 143 054**	17 500	5 600	18 000	17 500	1 500	16 500	9 361	9 803	-442	**5 600**
2055	**1 148 213**	17 500	5 600	18 000	17 500	1 500	16 500	9 392	9 900	-507	**5 600**
2056	**1 153 307**	17 500	5 600	18 000	17 500	1 500	16 500	9 428	9 996	-568	**5 600**
2057	**1 158 341**	17 500	5 600	18 000	17 500	1 500	16 500	9 465	10 082	-617	**5 600**
2058	**1 163 326**	17 500	5 600	18 000	17 500	1 500	16 500	9 506	10 158	-652	**5 600**
2059	**1 168 276**	17 500	5 600	18 000	17 500	1 500	16 500	9 545	10 229	-684	**5 600**
2060	**1 173 194**	17 500	5 600	18 000	17 500	1 500	16 500	9 582	10 296	-714	**5 600**

Helsingin seudun väestö 31.12.2019 ja ennusteen NOPEAN KASVUN VAIHTOEHTO 31.12.2020–2060											
Koko Helsingin seutu – NOPEA KASVU											
Vuosi	Yhteensä	Tulomuutto			Lähtömuutto			Syntyneet	Kuolleet	Luonnollinen väestönmuutos	Nettomuutto yhteensä
		Työmarkkinam.[1]	*Ulkomaalaiset*[2]	*Seudullinen*[3]	*Työmarkkinam.*[1]	*Ulkomaalaiset*[2]	*Seudullinen*[3]				
2019	**1 511 337**	37 500	7 500	0	31 000	2 900	0	15 198	10 696	4 503	**11 100**
2020	**1 526 940**	40 000	11 000	0	33 000	3 500	0	14 931	10 833	4 098	**14 500**
2021	**1 545 538**	40 000	10 900	0	34 500	3 000	0	15 622	10 981	4 641	**13 400**
2022	**1 563 579**	40 000	10 900	0	34 500	3 000	0	15 813	11 142	4 671	**13 400**
2023	**1 581 650**	40 000	10 900	0	34 500	3 000	0	15 972	11 304	4 667	**13 400**
2024	**1 599 718**	40 000	10 900	0	34 500	3 000	0	16 104	11 498	4 606	**13 400**
2025	**1 617 724**	40 000	10 900	0	34 500	3 000	0	16 201	11 684	4 517	**13 400**
2026	**1 635 641**	40 000	10 900	0	34 500	3 000	0	16 268	11 883	4 384	**13 400**
2027	**1 653 425**	40 000	10 900	0	34 500	3 000	0	16 314	12 106	4 208	**13 400**
2028	**1 671 034**	40 000	10 900	0	34 500	3 000	0	16 341	12 329	4 012	**13 400**
2029	**1 688 446**	40 000	10 900	0	34 500	3 000	0	16 357	12 575	3 782	**13 400**
2030	**1 705 627**	40 000	10 900	0	34 500	3 000	0	16 376	12 827	3 549	**13 400**
2031	**1 722 577**	40 000	10 900	0	34 500	3 000	0	16 398	13 100	3 298	**13 400**
2032	**1 739 275**	40 000	10 900	0	34 500	3 000	0	16 430	13 364	3 066	**13 400**
2033	**1 755 741**	40 000	10 900	0	34 500	3 000	0	16 477	13 645	2 832	**13 400**
2034	**1 771 973**	40 000	10 900	0	34 500	3 000	0	16 537	13 921	2 616	**13 400**
2035	**1 787 990**	37 500	11 600	0	33 000	3 500	0	16 610	14 176	2 434	**12 600**
2036	**1 803 024**	37 500	11 600	0	33 000	3 500	0	16 664	14 436	2 228	**12 600**
2037	**1 817 852**	37 500	11 600	0	33 000	3 500	0	16 729	14 670	2 059	**12 600**
2038	**1 832 511**	37 500	11 600	0	33 000	3 500	0	16 792	14 906	1 885	**12 600**
2039	**1 846 997**	37 500	11 600	0	33 000	3 500	0	16 857	15 104	1 753	**12 600**
2040	**1 861 350**	37 500	11 600	0	33 000	3 500	0	16 918	15 282	1 635	**12 600**
2041	**1 875 586**	37 500	11 600	0	33 000	3 500	0	16 966	15 419	1 548	**12 600**
2042	**1 889 734**	37 500	11 600	0	33 000	3 500	0	17 012	15 535	1 476	**12 600**
2043	**1 903 811**	37 500	11 600	0	33 000	3 500	0	17 045	15 630	1 415	**12 600**
2044	**1 917 826**	37 500	11 600	0	33 000	3 500	0	17 065	15 714	1 351	**12 600**
2045	**1 931 778**	37 500	11 600	0	33 000	3 500	0	17 077	15 795	1 283	**12 600**
2046	**1 945 661**	37 500	11 600	0	33 000	3 500	0	17 078	15 876	1 202	**12 600**
2047	**1 959 465**	37 500	11 600	0	33 000	3 500	0	17 074	15 965	1 109	**12 600**
2048	**1 973 175**	37 500	11 600	0	33 000	3 500	0	17 071	16 072	999	**12 600**
2049	**1 986 776**	37 500	11 600	0	33 000	3 500	0	17 071	16 190	881	**12 600**
2050	**2 000 259**	37 500	11 600	0	33 000	3 500	0	17 080	16 319	761	**12 600**
2051	**2 013 621**	37 500	11 600	0	33 000	3 500	0	17 097	16 459	638	**12 600**
2052	**2 026 860**	37 500	11 600	0	33 000	3 500	0	17 126	16 607	519	**12 600**
2053	**2 039 981**	37 500	11 600	0	33 000	3 500	0	17 167	16 762	405	**12 600**
2054	**2 052 988**	37 500	11 600	0	33 000	3 500	0	17 216	16 914	302	**12 600**
2055	**2 065 892**	37 500	11 600	0	33 000	3 500	0	17 274	17 061	213	**12 600**
2056	**2 078 708**	37 500	11 600	0	33 000	3 500	0	17 337	17 201	136	**12 600**
2057	**2 091 447**	37 500	11 600	0	33 000	3 500	0	17 400	17 327	73	**12 600**
2058	**2 104 123**	37 500	11 600	0	33 000	3 500	0	17 464	17 440	24	**12 600**
2059	**2 116 749**	37 500	11 600	0	33 000	3 500	0	17 524	17 550	-25	**12 600**
2060	**2 129 327**	37 500	11 600	0	33 000	3 500	0	17 579	17 654	-75	**12 600**

Taulu 9. Helsingin ja Helsingin seudun väkiluku 31.12.2019 sekä ennustevaihtoehdot ja ennusteparametrit vuosille 2020–2060

Tabell 9. Helsingfors och Helsingforsregionens folkmängd 31.12.2019 samt prognosalternativ för 2020–2060

Helsingin seudun väestö 31.12.2019 ja ennusteen HIDASTUVAN KASVUN VAIHTOEHTO 31.12.2020–2060											
Helsinki – HIDASTUVA KASVU											
Vuosi	Yhteensä	Tulomuutto			Lähtömuutto			Syntyneet	Kuolleet	Luonnollinen väestönmuutos	Nettomuutto yhteensä
		Työmarkkinam.[1]	*Ulkomaalaiset*[2]	*Seudullinen*[3]	*Työmarkkinam.*[1]	*Ulkomaalaiset*[2]	*Seudullinen*[3]				
2019	**653 835**	16 000	3 500	14 000	11 500	1 300	17 200	6 557	5 196	1 361	**3 500**
2020	**658 696**	17 000	3 700	15 000	12 500	1 500	17 000	6 430	5 214	1 216	**4 700**
2021	**664 612**	18 000	3 700	15 000	15 000	1 500	17 000	6 501	5 239	1 262	**3 200**
2022	**669 074**	18 000	3 700	15 000	15 000	1 500	17 000	6 537	5 270	1 267	**3 200**
2023	**673 541**	18 000	3 700	15 000	15 000	1 500	17 000	6 549	5 296	1 253	**3 200**
2024	**677 994**	18 000	3 700	15 000	15 000	1 500	17 000	6 544	5 344	1 200	**3 200**
2025	**682 394**	18 000	3 700	15 000	15 000	1 500	17 000	6 514	5 380	1 134	**3 200**
2026	**686 728**	18 000	3 700	15 000	15 000	1 500	17 000	6 464	5 430	1 034	**3 200**
2027	**690 962**	18 000	3 700	15 000	15 000	1 500	17 000	6 398	5 489	909	**3 200**
2028	**695 071**	18 000	3 700	15 000	15 000	1 500	17 000	6 318	5 546	772	**3 200**
2029	**699 044**	18 000	3 700	15 000	15 000	1 500	17 000	6 228	5 619	608	**3 200**
2030	**702 852**	18 000	3 700	15 000	15 000	1 500	17 000	6 136	5 692	444	**3 200**
2031	**706 496**	18 000	3 700	15 000	15 000	1 500	17 000	6 047	5 782	266	**3 200**
2032	**709 962**	18 000	3 700	15 000	15 000	1 500	17 000	5 964	5 870	94	**3 200**
2033	**713 257**	18 000	3 700	15 000	15 000	1 500	17 000	5 896	5 959	-63	**3 200**
2034	**716 394**	18 000	3 700	15 000	15 000	1 500	17 000	5 843	6 049	-206	**3 200**
2035	**719 388**	18 000	5 400	17 000	15 000	2 000	19 500	5 804	6 129	-325	**3 900**
2036	**722 964**	18 000	5 400	17 000	15 000	2 000	19 500	5 789	6 212	-423	**3 900**
2037	**726 441**	18 000	5 400	17 000	15 000	2 000	19 500	5 794	6 289	-495	**3 900**
2038	**729 845**	18 000	5 400	17 000	15 000	2 000	19 500	5 813	6 365	-552	**3 900**
2039	**733 193**	18 000	5 400	17 000	15 000	2 000	19 500	5 849	6 426	-577	**3 900**
2040	**736 517**	18 000	5 400	17 000	15 000	2 000	19 500	5 896	6 479	-583	**3 900**
2041	**739 833**	18 000	5 400	17 000	15 000	2 000	19 500	5 948	6 515	-568	**3 900**
2042	**743 166**	18 000	5 400	17 000	15 000	2 000	19 500	6 007	6 549	-541	**3 900**
2043	**746 525**	18 000	5 400	17 000	15 000	2 000	19 500	6 068	6 572	-503	**3 900**
2044	**749 922**	18 000	5 400	17 000	15 000	2 000	19 500	6 125	6 589	-464	**3 900**
2045	**753 358**	18 000	5 400	17 000	15 000	2 000	19 500	6 180	6 607	-427	**3 900**
2046	**756 831**	18 000	5 400	17 000	15 000	2 000	19 500	6 227	6 624	-397	**3 900**
2047	**760 334**	18 000	5 400	17 000	15 000	2 000	19 500	6 266	6 648	-382	**3 900**
2048	**763 853**	18 000	5 400	17 000	15 000	2 000	19 500	6 297	6 675	-378	**3 900**
2049	**767 375**	18 000	5 400	17 000	15 000	2 000	19 500	6 321	6 708	-387	**3 900**
2050	**770 889**	18 000	5 400	17 000	15 000	2 000	19 500	6 338	6 743	-405	**3 900**
2051	**774 385**	18 000	5 400	17 000	15 000	2 000	19 500	6 351	6 783	-432	**3 900**
2052	**777 854**	18 000	5 400	17 000	15 000	2 000	19 500	6 359	6 824	-465	**3 900**
2053	**781 290**	18 000	5 400	17 000	15 000	2 000	19 500	6 364	6 865	-501	**3 900**
2054	**784 690**	18 000	5 400	17 000	15 000	2 000	19 500	6 369	6 903	-535	**3 900**
2055	**788 056**	18 000	5 400	17 000	15 000	2 000	19 500	6 370	6 939	-569	**3 900**
2056	**791 388**	18 000	5 400	17 000	15 000	2 000	19 500	6 369	6 969	-599	**3 900**
2057	**794 690**	18 000	5 400	17 000	15 000	2 000	19 500	6 366	6 992	-626	**3 900**
2058	**797 965**	18 000	5 400	17 000	15 000	2 000	19 500	6 358	7 013	-654	**3 900**
2059	**801 212**	18 000	5 400	17 000	15 000	2 000	19 500	6 349	7 034	-685	**3 900**
2060	**804 428**	18 000	5 400	17 000	15 000	2 000	19 500	6 335	7 054	-718	**3 900**

Helsingin seudun väestö 31.12.2019 ja ennusteen HIDASTUVAN KASVUN VAIHTOEHTO 31.12.2020–2060											
Muu Helsingin seutu – HIDASTUVA KASVU											
Vuosi	Yhteensä	Tulomuutto			Lähtömuutto			Syntyneet	Kuolleet	Luonnollinen väestönmuutos	Nettomuutto yhteensä
		Työmarkkinam.[1]	*Ulkomaalaiset*[2]	*Seudullinen*[3]	*Työmarkkinam.*[1]	*Ulkomaalaiset*[2]	*Seudullinen*[3]				
2019	**857 502**	21 500	4 000	17 200	20 500	1 600	14 000	8 641	5 500	3 142	**6 600**
2020	**867 244**	20 500	3 800	17 000	19 500	1 400	15 000	8 482	5 616	2 866	**5 400**
2021	**875 510**	20 000	4 800	17 000	19 500	1 700	15 000	8 549	5 736	2 812	**5 600**
2022	**883 922**	20 000	4 800	17 000	19 500	1 700	15 000	8 612	5 859	2 753	**5 600**
2023	**892 275**	20 000	4 800	17 000	19 500	1 700	15 000	8 666	5 988	2 677	**5 600**
2024	**900 553**	20 000	4 800	17 000	19 500	1 700	15 000	8 709	6 129	2 580	**5 600**
2025	**908 732**	20 000	4 800	17 000	19 500	1 700	15 000	8 741	6 272	2 469	**5 600**
2026	**916 802**	20 000	4 800	17 000	19 500	1 700	15 000	8 763	6 415	2 347	**5 600**
2027	**924 749**	20 000	4 800	17 000	19 500	1 700	15 000	8 782	6 572	2 209	**5 600**
2028	**932 559**	20 000	4 800	17 000	19 500	1 700	15 000	8 795	6 731	2 064	**5 600**
2029	**940 223**	20 000	4 800	17 000	19 500	1 700	15 000	8 812	6 897	1 915	**5 600**
2030	**947 738**	20 000	4 800	17 000	19 500	1 700	15 000	8 837	7 069	1 768	**5 600**
2031	**955 106**	20 000	4 800	17 000	19 500	1 700	15 000	8 865	7 245	1 621	**5 600**
2032	**962 326**	20 000	4 800	17 000	19 500	1 700	15 000	8 904	7 413	1 491	**5 600**
2033	**969 417**	20 000	4 800	17 000	19 500	1 700	15 000	8 947	7 597	1 350	**5 600**
2034	**976 368**	20 000	4 800	17 000	19 500	1 700	15 000	8 995	7 775	1 220	**5 600**
2035	**983 188**	19 000	5 000	19 500	19 000	1 500	17 000	9 047	7 941	1 107	**6 000**
2036	**990 295**	19 000	5 000	19 500	19 000	1 500	17 000	9 111	8 110	1 001	**6 000**
2037	**997 296**	19 000	5 000	19 500	19 000	1 500	17 000	9 170	8 258	912	**6 000**
2038	**1 004 208**	19 000	5 000	19 500	19 000	1 500	17 000	9 219	8 411	808	**6 000**
2039	**1 011 016**	19 000	5 000	19 500	19 000	1 500	17 000	9 256	8 538	718	**6 000**
2040	**1 017 734**	19 000	5 000	19 500	19 000	1 500	17 000	9 278	8 654	624	**6 000**
2041	**1 024 359**	19 000	5 000	19 500	19 000	1 500	17 000	9 284	8 744	540	**6 000**
2042	**1 030 899**	19 000	5 000	19 500	19 000	1 500	17 000	9 275	8 817	459	**6 000**
2043	**1 037 358**	19 000	5 000	19 500	19 000	1 500	17 000	9 250	8 877	373	**6 000**
2044	**1 043 731**	19 000	5 000	19 500	19 000	1 500	17 000	9 212	8 931	281	**6 000**
2045	**1 050 013**	19 000	5 000	19 500	19 000	1 500	17 000	9 163	8 981	182	**6 000**
2046	**1 056 195**	19 000	5 000	19 500	19 000	1 500	17 000	9 105	9 032	74	**6 000**
2047	**1 062 270**	19 000	5 000	19 500	19 000	1 500	17 000	9 046	9 083	-37	**6 000**
2048	**1 068 233**	19 000	5 000	19 500	19 000	1 500	17 000	8 989	9 147	-159	**6 000**
2049	**1 074 075**	19 000	5 000	19 500	19 000	1 500	17 000	8 936	9 217	-281	**6 000**
2050	**1 079 795**	19 000	5 000	19 500	19 000	1 500	17 000	8 893	9 295	-402	**6 000**
2051	**1 085 394**	19 000	5 000	19 500	19 000	1 500	17 000	8 856	9 378	-521	**6 000**
2052	**1 090 873**	19 000	5 000	19 500	19 000	1 500	17 000	8 831	9 466	-635	**6 000**
2053	**1 096 240**	19 000	5 000	19 500	19 000	1 500	17 000	8 816	9 560	-744	**6 000**
2054	**1 101 497**	19 000	5 000	19 500	19 000	1 500	17 000	8 808	9 654	-846	**6 000**
2055	**1 106 652**	19 000	5 000	19 500	19 000	1 500	17 000	8 811	9 744	-932	**6 000**
2056	**1 111 721**	19 000	5 000	19 500	19 000	1 500	17 000	8 822	9 833	-1 011	**6 000**
2057	**1 116 712**	19 000	5 000	19 500	19 000	1 500	17 000	8 837	9 912	-1 075	**6 000**
2058	**1 121 639**	19 000	5 000	19 500	19 000	1 500	17 000	8 858	9 980	-1 122	**6 000**
2059	**1 126 519**	19 000	5 000	19 500	19 000	1 500	17 000	8 883	10 043	-1 160	**6 000**
2060	**1 131 361**	19 000	5 000	19 500	19 000	1 500	17 000	8 910	10 101	-1 191	**6 000**

Taulu 9. Helsingin ja Helsingin seudun väkiluku 31.12.2019 sekä ennustevaihtoehdot ja ennusteparametrit vuosille 2020–2060

Tabell 9. Helsingfors och Helsingforsregionens folkmängd 31.12.2019 samt prognosalternativ för 2020–2060

Helsingin seudun väestö 31.12.2019 ja ennusteen HIDASTUVAN KASVUN VAIHTOEHTO 31.12.2020–2060											
Koko Helsingin seutu – HIDASTUVA KASVU											
Vuosi	Yhteensä	Tulomuutto			Lähtömuutto			Syntyneet	Kuolleet	Luonnollinen väestönmuutos	Nettomuutto yhteensä
		Työmarkkinam.[1]	*Ulkomaalaiset*[2]	*Seudullinen*[3]	*Työmarkkinam.*[1]	*Ulkomaalaiset*[2]	*Seudullinen*[3]				
2019	**1 511 337**	37 500	7 500	0	32 000	2 900	0	15 198	10 696	4 503	**10 100**
2020	**1 525 940**	37 500	7 500	0	32 000	2 900	0	14 912	10 830	4 082	**10 100**
2021	**1 540 122**	38 000	8 500	0	34 500	3 200	0	15 050	10 975	4 075	**8 800**
2022	**1 552 996**	38 000	8 500	0	34 500	3 200	0	15 149	11 129	4 020	**8 800**
2023	**1 565 816**	38 000	8 500	0	34 500	3 200	0	15 215	11 285	3 930	**8 800**
2024	**1 578 546**	38 000	8 500	0	34 500	3 200	0	15 253	11 473	3 780	**8 800**
2025	**1 591 126**	38 000	8 500	0	34 500	3 200	0	15 255	11 652	3 603	**8 800**
2026	**1 603 529**	38 000	8 500	0	34 500	3 200	0	15 227	11 845	3 382	**8 800**
2027	**1 615 711**	38 000	8 500	0	34 500	3 200	0	15 179	12 061	3 118	**8 800**
2028	**1 627 630**	38 000	8 500	0	34 500	3 200	0	15 113	12 277	2 836	**8 800**
2029	**1 639 266**	38 000	8 500	0	34 500	3 200	0	15 040	12 516	2 523	**8 800**
2030	**1 650 590**	38 000	8 500	0	34 500	3 200	0	14 972	12 761	2 212	**8 800**
2031	**1 661 602**	38 000	8 500	0	34 500	3 200	0	14 913	13 027	1 886	**8 800**
2032	**1 672 288**	38 000	8 500	0	34 500	3 200	0	14 867	13 283	1 585	**8 800**
2033	**1 682 674**	38 000	8 500	0	34 500	3 200	0	14 843	13 556	1 287	**8 800**
2034	**1 692 761**	38 000	8 500	0	34 500	3 200	0	14 838	13 824	1 014	**8 800**
2035	**1 702 576**	37 000	10 400	0	34 000	3 500	0	14 852	14 070	782	**9 900**
2036	**1 713 258**	37 000	10 400	0	34 000	3 500	0	14 900	14 322	578	**9 900**
2037	**1 723 736**	37 000	10 400	0	34 000	3 500	0	14 964	14 548	417	**9 900**
2038	**1 734 053**	37 000	10 400	0	34 000	3 500	0	15 032	14 776	256	**9 900**
2039	**1 744 210**	37 000	10 400	0	34 000	3 500	0	15 105	14 964	141	**9 900**
2040	**1 754 251**	37 000	10 400	0	34 000	3 500	0	15 174	15 133	41	**9 900**
2041	**1 764 192**	37 000	10 400	0	34 000	3 500	0	15 232	15 259	-28	**9 900**
2042	**1 774 065**	37 000	10 400	0	34 000	3 500	0	15 283	15 365	-82	**9 900**
2043	**1 783 883**	37 000	10 400	0	34 000	3 500	0	15 318	15 449	-130	**9 900**
2044	**1 793 653**	37 000	10 400	0	34 000	3 500	0	15 338	15 520	-183	**9 900**
2045	**1 803 371**	37 000	10 400	0	34 000	3 500	0	15 343	15 588	-245	**9 900**
2046	**1 813 026**	37 000	10 400	0	34 000	3 500	0	15 332	15 656	-324	**9 900**
2047	**1 822 604**	37 000	10 400	0	34 000	3 500	0	15 312	15 731	-419	**9 900**
2048	**1 832 086**	37 000	10 400	0	34 000	3 500	0	15 285	15 822	-537	**9 900**
2049	**1 841 450**	37 000	10 400	0	34 000	3 500	0	15 257	15 925	-668	**9 900**
2050	**1 850 684**	37 000	10 400	0	34 000	3 500	0	15 231	16 038	-807	**9 900**
2051	**1 859 779**	37 000	10 400	0	34 000	3 500	0	15 207	16 160	-953	**9 900**
2052	**1 868 728**	37 000	10 400	0	34 000	3 500	0	15 190	16 290	-1 100	**9 900**
2053	**1 877 530**	37 000	10 400	0	34 000	3 500	0	15 180	16 425	-1 245	**9 900**
2054	**1 886 187**	37 000	10 400	0	34 000	3 500	0	15 177	16 557	-1 381	**9 900**
2055	**1 894 709**	37 000	10 400	0	34 000	3 500	0	15 181	16 683	-1 501	**9 900**
2056	**1 903 110**	37 000	10 400	0	34 000	3 500	0	15 192	16 801	-1 610	**9 900**
2057	**1 911 402**	37 000	10 400	0	34 000	3 500	0	15 202	16 904	-1 701	**9 900**
2058	**1 919 604**	37 000	10 400	0	34 000	3 500	0	15 217	16 993	-1 776	**9 900**
2059	**1 927 731**	37 000	10 400	0	34 000	3 500	0	15 232	17 077	-1 845	**9 900**
2060	**1 935 789**	37 000	10 400	0	34 000	3 500	0	15 245	17 155	-1 910	**9 900**

Työmarkkinam.[1] *- Seudun ulkopuolisen Suomen ja Helsingin/Helsingin seudun väliset muutot sekä Suomen kansalaisten ulkomaan muutot*
Ulkomaalaiset[2] *- Ulkomaan kansalaisten muutot ulkomailta ja ulkomaille*
Seudullinen[3] *- Helsingin ja muun Helsingin seudun 13 kunnan alueen väliset muutot*

Taulu 10. Helsingin ruotsinkielinen väestö 31.12.2019 sekä ennuste ja ennusteparametrit vuosille 2020–2060

Tabell 10. Helsingfors svenskspråkiga befolkning 31.12.2019 samt prognosens basalternativ för 31.12.2020–2060

Helsingin ruotsinkielinen väestö 31.12.2019 sekä ennuste ja ennusteparametrit vuosille 2020–2060											
Helsinki											
Vuosi 31.12.	Yhteensä	Tulomuutto			Lähtömuutto			Syntyneet	Kuolleet	Luonnollinen väestönmuutos	Nettomuutto yhteensä
		Työmarkkinam.[1]	*Ulkomaalaiset*[2]	*Seudullinen*[3]	*Työmarkkinam.*[1]	*Ulkomaalaiset*[2]	*Seudullinen*[3]				
2019	**36 665**	889	276	843	733	423	828	482	396	85	**24**
2020	**36 774**	889	276	843	733	423	828	488	391	98	**24**
2021	**36 896**	889	276	843	733	423	828	492	389	104	**24**
2022	**37 023**	889	276	843	733	423	828	496	384	112	**24**
2023	**37 159**	889	276	843	733	423	828	499	381	118	**24**
2024	**37 301**	889	276	843	733	423	828	501	378	123	**24**
2025	**37 448**	889	276	843	733	423	828	504	378	126	**24**
2026	**37 598**	889	276	843	733	423	828	505	376	129	**24**
2027	**37 751**	889	276	843	733	423	828	505	375	130	**24**
2028	**37 905**	889	276	843	733	423	828	508	375	133	**24**
2029	**38 062**	889	276	843	733	423	828	507	376	131	**24**
2030	**38 217**	889	276	843	733	423	828	508	378	129	**24**
2031	**38 370**	889	276	843	733	423	828	512	381	131	**24**
2032	**38 525**	889	276	843	733	423	828	512	381	131	**24**
2033	**38 679**	889	276	843	733	423	828	512	383	129	**24**
2034	**38 832**	889	276	843	733	423	828	512	383	128	**24**
2035	**38 985**	889	276	843	733	423	828	513	382	131	**24**
2036	**39 140**	889	276	843	733	423	828	515	381	134	**24**
2037	**39 298**	889	276	843	733	423	828	519	380	138	**24**
2038	**39 460**	889	276	843	733	423	828	523	379	143	**24**
2039	**39 628**	889	276	843	733	423	828	529	376	153	**24**
2040	**39 805**	889	276	843	733	423	828	537	371	166	**24**
2041	**39 994**	889	276	843	733	423	828	545	366	179	**24**
2042	**40 197**	889	276	843	733	423	828	552	361	192	**24**
2043	**40 413**	889	276	843	733	423	828	560	354	206	**24**
2044	**40 643**	889	276	843	733	423	828	567	347	220	**24**
2045	**40 887**	889	276	843	733	423	828	573	340	233	**24**
2046	**41 144**	889	276	843	733	423	828	577	334	243	**24**
2047	**41 411**	889	276	843	733	423	828	577	330	248	**24**
2048	**41 683**	889	276	843	733	423	828	578	326	252	**24**
2049	**41 959**	889	276	843	733	423	828	576	322	253	**24**
2050	**42 237**	889	276	843	733	423	828	574	320	254	**24**
2051	**42 515**	889	276	843	733	423	828	570	320	250	**24**
2052	**42 789**	889	276	843	733	423	828	568	318	250	**24**
2053	**43 063**	889	276	843	733	423	828	566	315	250	**24**
2054	**43 338**	889	276	843	733	423	828	564	314	250	**24**
2055	**43 611**	889	276	843	733	423	828	564	314	250	**24**
2056	**43 885**	889	276	843	733	423	828	563	314	250	**24**
2057	**44 159**	889	276	843	733	423	828	565	315	250	**24**
2058	**44 433**	889	276	843	733	423	828	566	314	252	**24**
2059	**44 709**	889	276	843	733	423	828	568	314	254	**24**
2060	**44 987**	889	276	843	733	423	828	569	315	255	**24**

Työmarkkinam.[1] *- Seudun ulkopuolisen Suomen ja Helsingin/Helsingin seudun väliset muutot sekä Suomen kansalaisten ulkomaan muutot*
Ulkomaalaiset[2] *- Ulkomaan kansalaisten muutot ulkomailta ja ulkomaille*
Seudullinen[3] *- Helsingin ja muun Helsingin seudun 13 kunnan alueen väliset muutot*

HELSINGIN KAUPUNKI, KAUPUNGINKANSLIA
KAUPUNKITUTKIMUS JA -TILASTOT
PL 550
00099 HELSINGIN KAUPUNKI

KUVAILULEHTI

Tekijä(t)

Vuori, Pekka & Kaasila, Marjo

Nimike

Helsingin ja Helsingin seudun väestöennuste 2019–2060
Ennuste alueittain 2019–2035
Befolkningsprognos för Helsingfors och Helsingforsregionen 2019–2060
Prognosen områdesvis 2019–2035

Julkaisija (toimiala tai laitos)	Julkaisuaika	Sivumäärä, liitteet
Helsingin kaupunki, kaupunginkanslia, kaupunkitutkimus ja -tilastot	2020	188 + kuvailulehti

Sarjan nimike	Osanumero
Tilastoja - Helsingin kaupunki, kaupunginkanslia, kaupunkitutkimus ja -tilastot	2020:11

ISSN (painettu) 2489-4303 ISSN (verkossa) 2489-4311

Kieli suomi

Tiivistelmä

Julkaisu sisältää tietoja Helsingin ja Helsingin seudun väestöennusteesta 31.12.2019–2060.

Väestön ennustetaan kasvavan perusvaihtoehdon mukaan vuoden 2019 lopusta 210 000 asukkaalla vuoteen 2060 mennessä, jolloin väkiluku on 864 000. Väkiluku ylittää 700 000 asukasta vuoden 2027 aikana. Nopean kasvun vaihtoehdossa vuonna 2060 asukkaita on 950 000 ja hidastuvan kasvun vaihtoehdossa 800 000. Koko Helsingin seudun väkiluvun ennustetaan olevan 2,05 milj. asukasta vuona 2060.

Julkaisu on jaettu koko kaupungin ja Helsingin seudun väestöennusteeseen, Helsingin osa-alueittaiseen ennusteeseen ja ruotsinkielisen väestön ennusteeseen. Kustakin ennusteesta esitellään menetelmä, ennusteen olettamukset ja perustelut sekä tulokset.

Helsingin seudun ja koko Helsingin väestöennuste on laadittu iän ja sukupuolen mukaan ajanjaksolle 31.12.2019–2060. Osa-alueittainen ennuste on laadittu suur- ja peruspiireille sekä osa-alueille ikäryhmittäin vuoteen 2035 saakka. Osa-alueittaisesta ennusteesta esitetään myös nopean väestönkasvun vaihtoehto. Ennuste on laadittu myös ruotsinkieliselle väestölle.

Asiasanat
Väestöennuste, Helsinki, Helsingin seutu, ruotsinkieliset, osa-alue

Hinta hinnaston mukaan

Jakelu puh. 09 310 36293

HELSINGIN PIIRIJAKOJÄRJESTELMÄ
HELSINGFORS DISTRIKTSINDELNING

Piirijako - distriktsindelning

5 KOILLINEN NORDÖSTRA — suurpiiri - stordistrikt

701 VARTIOKYLÄ BOTBY — peruspiiri - distrikt

364 Viikinranta Viksstranden — osa-alue - delområde

6 — pienalue - småområde

1 ETELÄINEN SUURPIIRI - SÖDRA STORDISTRIKTET

101 Vironniemen peruspiiri – Estnäs distrikt
010 Kruununhaka- Kronohagen
020 Kluuvi - Gloet
080 Katajanokka - Skatudden

102 Ullanlinnan peruspiiri – Ulrikasborgs distrikt
030 Kaartinkaupunki - Gardesstaden
050 Punavuori - Rödbergen
060 Eira
070 Ullanlinna - Ulrikasborg
090 Kaivopuisto - Brunnsparken
204 Hernesaari - Ärtholmen
520 Suomenlinna - Sveaborg
531 Länsisaaret - Västra holmarna

103 Kampinmalmin peruspiiri – Kampmalmens distrikt
040 Kamppi - Kampen
130 Etu-Töölö - Främre Tölö
201 Ruoholahti - Gräsviken
202 Lapinlahti - Lappviken
203 Jätkäsaari - Busholmen

104 Taka-Töölön peruspiiri - Bortre Tölö distrikt
140 Taka-Töölö - Bortre Tölö

105 Lauttasaaren peruspiiri – Drumsö distrikt
311 Kotkavuori – Örnberget
312 Vattuniemi – Hallonnäs
313 Myllykallio – Kvarnberget
314 Koivusaari – Björkholmen

2 LÄNTINEN SUURPIIRI - VÄSTRA STORDISTRIKTET

201 Reijolan peruspiiri – Grejus distrikt
150 Meilahti - Mejlans
161 Vanha Ruskeasuo – Gamla Brunakärr
162 Pikku Huopalahti - Lillhoplax
180 Laakso - Dal

202 Munkkiniemen peruspiiri – Munksnäs distrikt
301 Vanha Munkkiniemi - Gamla Munksnäs
302 Kuusisaari – Granö
303 Lehtisaari - Lövö
304 Munkkivuori - Munkshöjden
305 Niemenmäki - Näshöjden
306 Talinranta – Talistranden

203 Haagan peruspiiri – Haga distrikt
291 Etelä-Haaga - Södra Haga
292 Kivihaka - Stenhagen
293 Pohjois-Haaga - Norra Haga
294 Lassila - Lassas

204 Pitäjänmäen peruspiiri – Sockenbacka distrikt
320 Konala - Kånala
461 Pajamäki - Smedjebacka
462 Tali
463 Reimarla - Reimars
464 Marttila - Martas
465 Pitäjänmäen yritysalue - Sockenbacka företagsområde

205 Kaarelan peruspiiri – Kårböle distrikt
331 Kannelmäki - Gamlas
332 Maununneva - Magnuskärr
333 Malminkartano - Malmgård
334 Hakuninmaa - Håkansåker
335 Kuninkaantammi – Kungseken
336 Honkasuo - Hongasmossa

3 KESKINEN SUURPIIRI - MELLERSTA STORDISTRIKTET

301 Kallion peruspiiri – Berghälls distrikt
101 Vilhonvuori – Vilhelmsberg
102 Kalasatama – Fiskehamnen
103 Sompasaari – Sumparn
104 Hanasaari - Hanaholmen
111 Siltasaari - Broholmen
112 Linjat - Linjerna
113 Torkkelinmäki - Torkelsbacken

302 Alppiharjun peruspiiri – Åshöjdens distrikt
121 Harju - Ås
122 Alppila - Alphyddan

303 Vallilan peruspiiri – Vallgårds distrikt
211 Hermanninmäki – Hermanstadsbacken
212 Hermanninranta – Hermanstadsstranden
213 Kyläsaari - Byholmen
220 Vallila - Vallgård

304 Pasilan peruspiiri – Böle distrikt
171 Länsi-Pasila - Västra Böle
172 Pohjois-Pasila - Norra Böle
173 Itä-Pasila - Östra Böle
174 Keski-Pasila - Mellersta Böle

305 Vanhakaupungin peruspiiri – Gammelstadens distrikt
231 Toukola - Majstad
232 Arabianranta - Arabiastranden
240 Kumpula - Gumtäkt
250 Käpylä - Kottby
260 Koskela - Forsby
270 Vanhakaupunki – Gammelstaden

4 POHJOINEN SUURPIIRI - NORRA STORDISTRIKTET

401 Maunulan peruspiiri – Månsas distrikt
281 Pirkkola - Britas
282 Maunula - Månsas
283 Metsälä - Krämertsskog
286 Maunulanpuisto - Månsasparken

402 Länsi-Pakilan peruspiiri - Västra Baggböle distrikt
341 Länsi-Pakila - Västra Baggböle

403 Tuomarinkylän peruspiiri – Domarby distrikt
351 Paloheinä - Svedängen
352 Torpparinmäki – Torparbacken
354 Haltiala - Tomtbacka

404 Oulunkylän peruspiiri – Äggelby distrikt
284 Patola - Dammen
285 Veräjämäki – Grindbacka
287 Veräjälaakso - Grinddal

405 Itä-Pakilan peruspiiri - Östra Baggböle distrikt
342 Itä-Pakila - Östra Baggböle
353 Tuomarinkartano - Domargård

5 KOILLINEN SUURPIIRI - NORDÖSTRA STORDISTRIKTET

501 Latokartanon peruspiiri – Ladugårdens distrikt
361 Viikinranta - Vikksstranden
362 Latokartano - Ladugården
363 Viikin tiedepuisto - Viks forskarpark
364 Viikinmäki - Vikksbacka
383 Pihlajamäki - Rönnbacka
386 Pihlajisto - Rönninge

502 Pukinmäen peruspiiri – Bocksbacka distrikt
370 Pukinmäki-Bocksbacka

503 Malmin peruspiiri – Malms distrikt
381 Ylä-Malmi - Övre Malm
382 Ala-Malmi - Nedre Malm
384 Tattariharju - Tattaråsen
385 Malmin lentokenttä - Malms flygfält
391 Tapaninvainio - Staffansslätten
392 Tapanila - Mosabacka

504 Suutarilan peruspiiri – Skomakarböle distrikt
401 Siltamäki - Brobacka
403 Töyrynummi - Lidmalmen

505 Puistolan peruspiiri – Parkstads distrikt
402 Tapulikaupunki - Stapelstaden
411 Puistola - Parkstad
412 Heikinlaakso - Henriksdal
413 Tattarisuo - Tattarmossen
415 Alppikylä - Alpbyn

506 Jakomäen peruspiiri – Jakobacka distrikt
414 Jakomäki – Jakobacka

6 KAAKKOINEN SUURPIIRI - SYDÖSTRA STORDISTRIKTET

601 Kulosaaren peruspiiri – Brändö distrikt
190 Mustikkamaa - Korkeasaari - Blåbärslandet - Högholmen
420 Kulosaari - Brändö

602 Herttoniemen peruspiiri – Hertonäs distrikt
431 Länsi-Herttoniemi - Västra Hertonäs
432 Roihuvuori - Kasberget
433 Herttoniemen yritysalue - Hertonäs företagsområde
434 Herttoniemenranta - Hertonäs strand
440 Tammisalo - Tammelund

603 Laajasalon peruspiiri – Degerö distrikt
480 Vartiosaari - Vårdö
491 Ylisky lä - Uppby
492 Jollas
493 Tullisaari - Turholm
494 Kruunuvuorenranta- Kronbergsstranden
495 Hevossalmi - Hästnässund
500 Villinki - Villinge
510 Santahamina - Sandhamn
532 Itäsaaret - Östra holmarna

7 ITÄINEN SUURPIIRI - ÖSTRA STORDISTRIKTET

701 Vartiokylän peruspiiri – Botby distrikt
451 Vartioharju – Botbyåsen
452 Puotila - Botby gård
453 Puotinharju - Botbyhöjden
455 Marjaniemi – Marudd
456 Roihupelto - Kasåkern
457 Itäkeskus - Östra centrum

702 Myllypuron peruspiiri – Kvarnbäckens distrikt
454 Myllypuro - Kvarnbäcken

703 Mellunkylän peruspiiri – Mellungsby distrikt
471 Kontula - Gårdsbacka
472 Vesala - Ärvings
473 Mellunmäki - Mellungsbacka
474 Kivikko - Stensböle
475 Kurkimäki - Tranbacka

704 Vuosaaren peruspiiri – Nordsjö distrikt
541 Keski-Vuosaari - Mellersta Nordsjö
542 Nordsjön kartano - Nordsjö gård
543 Uutela - Nybondas
544 Meri-Rastila - Havsrastböle
545 Kallahti - Kallvik
546 Aurinkolahti - Solvik
547 Rastila - Rastböle
548 Niinisaari - Bastö
549 Mustavuori - Svarta backen

8 ÖSTERSUNDOMIN SUURPIIRI - ÖSTERSUNDOMS STORDISTRIKT

801 Östersundomin peruspiiri – Östersundoms distrikt
550 Östersundom
560 Salmenkallio - Sundberg
570 Talosaari - Husö
580 Karhusaari - Björnö
591 Landbo
592 Puroniitty - Bäckängen

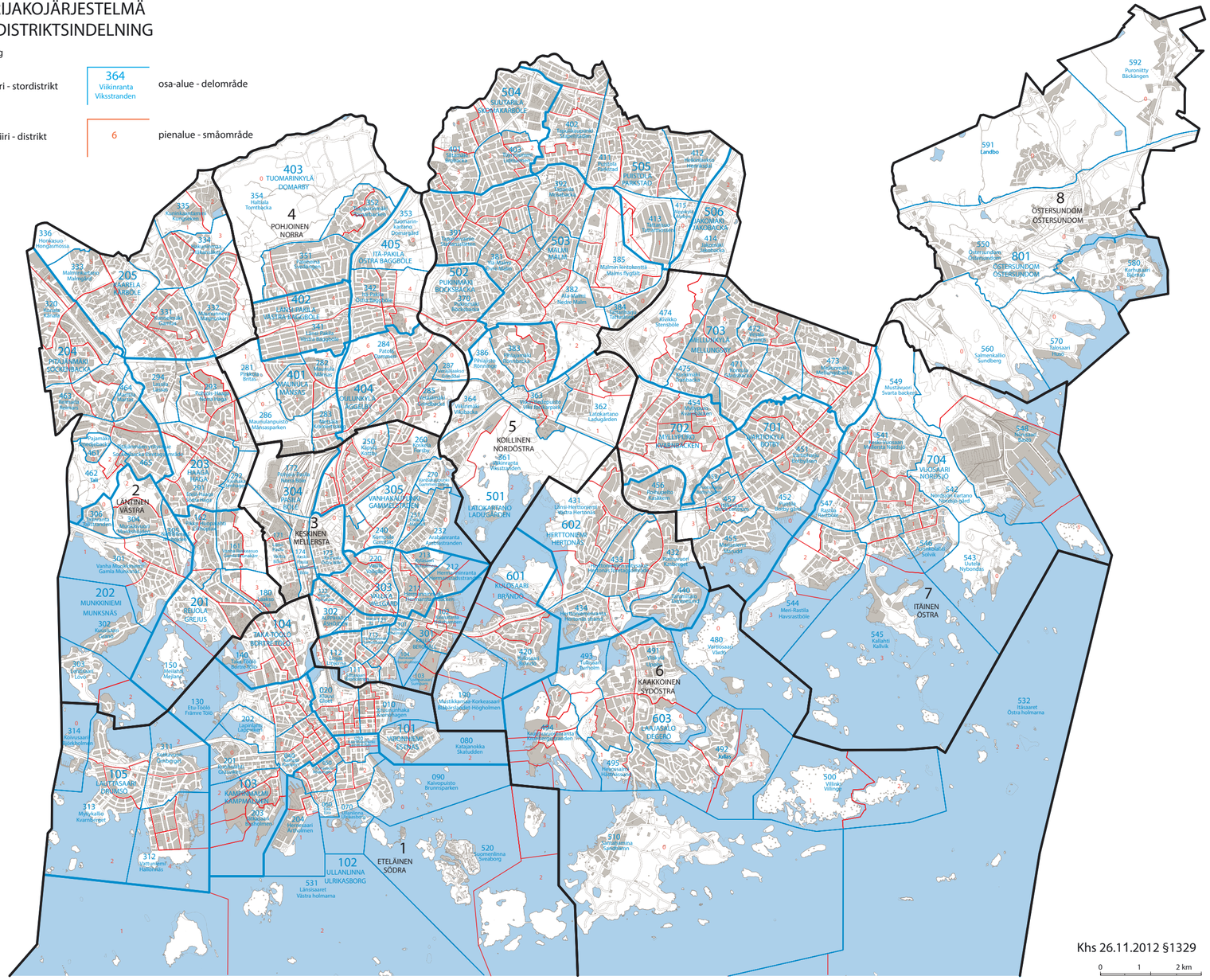

Khs 26.11.2012 §1329

0 1 2 km

Helsingin ja Helsingin seudun väestöennuste 2019–2060

Ennuste alueittain 2019–2035

Befolkningsprognos för Helsingfors och Helsingforsregionen 2019–2060

Prognosen områdesvis 2019–2035

Tässä julkaisussa esitetään vuonna 2020 laadittu Helsingin ja Helsingin seudun väestöennuste 31.12.2019–2060 sekä Helsingin alueittainen ennuste vuosiksi 31.12.2019–2035, jotka on tehty myös ruotsinkieliselle väestölle. Lisäksi esitellään Helsingin ja Helsingin seudun viime vuosien väestökehityksen keskeisiä piirteitä sekä kuvataan kaupungin ja seudun väestökehityksen tärkeimmät riippuvuudet ja niiden perusteella toteutettu väestöennustemalli. Alueittaisen ennusteen menetelmä ja lähtökohdat esitellään myös lyhyesti.

Ennusteesta on saatavilla verkkojulkaisu kaupunginkanslian sivuilla (www.hel.fi/kaupunkitieto), josta liitetaulukot on ladattavissa excel-muodossa. Lisäksi ennusteen keskeisimmät taulukot sisältyvät Helsingin seudun Aluesarjat -tilastotietokantaan (www.aluesarjat.fi), ja ne ovat saatavilla myös avoimen datan tietokannassa Helsinki Region Infoshare (www.hri.fi).

Helsingin kaupunki, kaupunginkanslia
kaupunkitutkimus ja -tilastot

Julkaisutilaukset
p. 09 310 36293

Internet
www.hel.fi/kaupunkitieto