


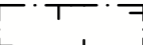

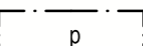


- ASEMAKAAVAMERKINNÄT JA -MÄÄRÄYKSET
-  P Palvelurakennusten korttelialue.
 -  2 metriä kaava-alueen rajan ulkopuolella oleva viiva.
 -  Korttelin, korttelinosan ja alueen raja.
 - 10588** Korttelin numero.
 - 2** Ohjeellisen tontin numero.
 - PARRULAITURI Kadun, katuaukion, torin, puiston tai muun yleisen alueen nimi.
 - 1200** Rakennusoikeus kerrosalaneliömetreinä.
 - III** Roomalainen numero osoittaa rakennusten, rakennuksen tai sen osan suurimman sallitun kerrosluvun.
 -  Rakennusala.
 -  Katu.
 -  Pysäköimispaikka.

YMPÄRISTÖHÄIRIÖIDEN TORJUNTA

Pilaantuneet maa-alueet on selvittävä ja kunnostettava ennen rakentamiseen ryhtymistä.

ASEMAKAAVAN MUUTOS KOSKEE:
10. kaupunginosan (Sörnäinen, Kalasatama) korttelia 10588 sekä katu- ja puistoalueita

DETALJPLANEÄNDRINGEN GÄLLER:
10 stadsdelen (Sörnäs, Fiskehamnen) kvarteret 10588 samt gatu- och parkområden



**HELSINKI
HELSINGFORS**

Kaavan nro/Plan nr

Diaarinumero/Diarinummer
HEL 2020-007538

Hanke/Projekt
2181_10

Päiväys/Datum
3.8.2020

**Asemakaavoitus
Detaljplanläggning**

Kaavan nimi/Planens namn

**Kalasataman yhteiskerhotila
Fiskehamnens gemensamma
klubbtrymme**

Laatinut/Uppgjord av
Riikka Elo

Piirtänyt/Ritad av
Riikka Elo

Vs. asemakaavapäällikkö/TF stadsplanechef
Tuomas Hakala



Tasokoordinaatisto/Plankoordinatsystem ETRS-GK25 Mittakaava/Skala 1:1000
Korkeusjärjestelmä/Höjdsystem N2000

Pohjakartan hyväksyminen/Godkännande av baskarta Karttoitus/Kartläggning Nro/Nr
§, Kartat ja paikkatiedot -yksikön päällikkö

Käsittelyt ja muutokset/Behandlingar och ändringar:

Nähtävillä (MRL 65§)
Framlagt (MBL 65§)

Hyväksytty/Godkänt:

Tullut voimaan
Trätt i kraft