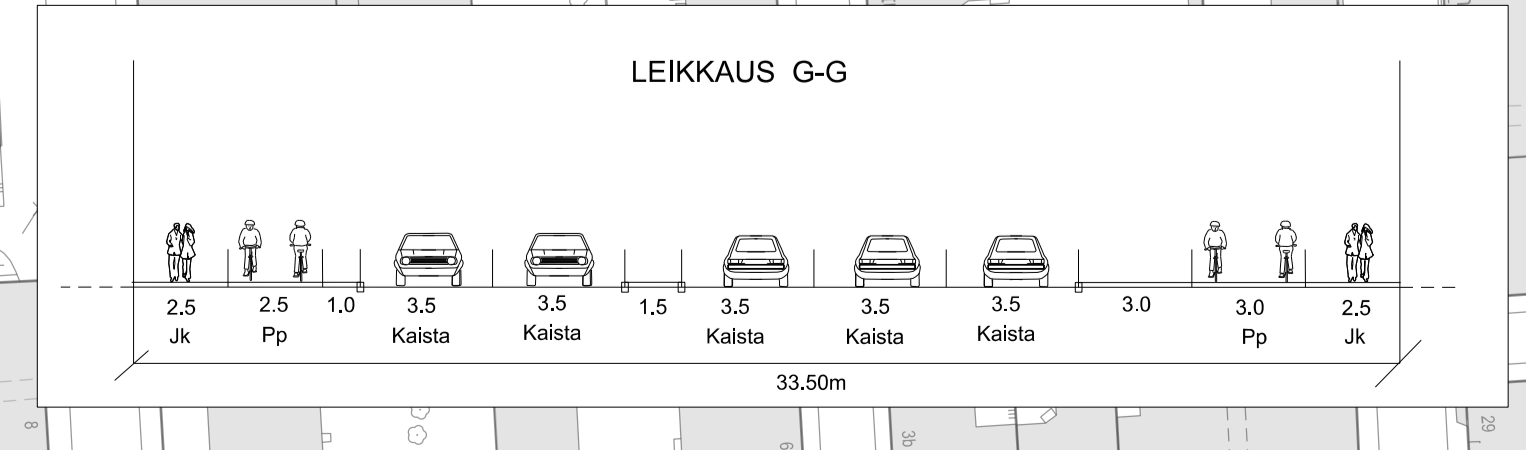
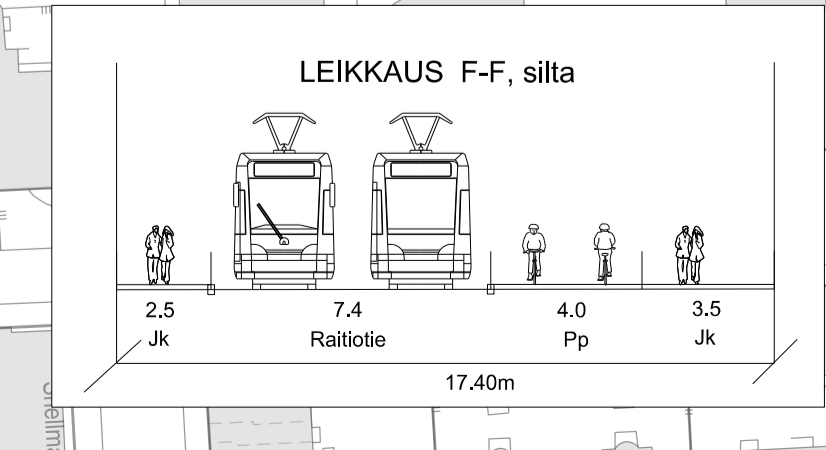
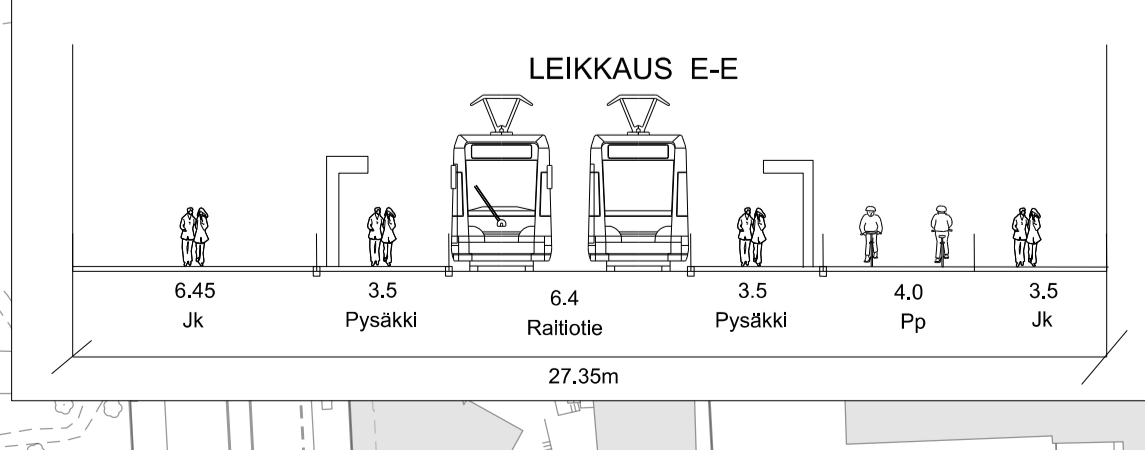
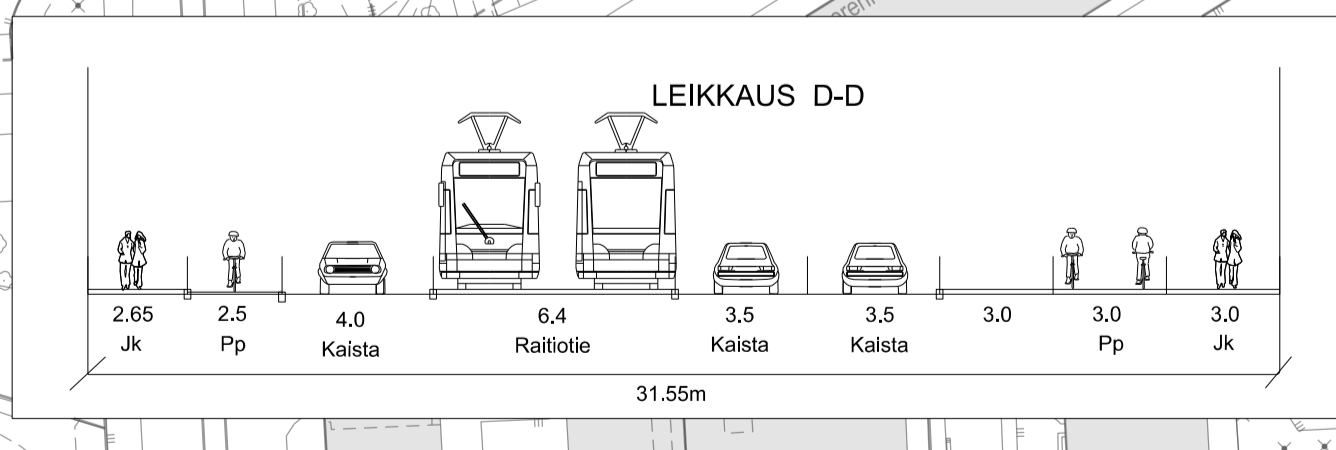


- SELITE**
- Suunnitelma-alueen raja
 - Kaksisuuntainen pyörätie
 - Yksisuuntainen pyörätie
 - Pyöräkaista
 - Pyörätie
 - Yksisuuntainen pyörätie
 - Jalkakäytävä
 - Yhdistetty jalankulku ja pyöräily
 - Istutuskaista
 - Pysäköinti
 - Koroke
 - Asemakaavaluonnoksen mukainen korttelialue



HELSINGIN KAUPUNKISUUNNITTELUVIRASTO LIIKENNESUUNNITTELUOSASTO

Hakaniemenranta-Sörnäistenranta asemakaavan ja asemakaavan muutoksen liikennekaavio

Osa 1 / 2

LAATINUT Juuso Helander
PIIRTÄNYT Juuso Helander
TARKISTANUT

PIIRUSTUS XXXX-1
KAUPUNGINOSA 1, 10, 11
MITTAKAAVA 1:1000
PÄIVÄYS 5.10.2016
HYVÄKSYTTY

LIIKENNESUUNNITTELUPÄÄLLIKKÖ

Tasokoordinaatisto / Plankoordinaatisto: ETRS-GK25
Korkeusjärjestelmä / Höjdsystem: NZ2000

