

HELSINGIN KAUPUNGIN TIETOKESKUKSEN

**verkkojulkaisu**

**2006**

**1**

# Helsinki alueittain 2005

*Helsingfors områdesvis  
Helsinki by District*

**Verkkojulkaisu**

**ISSN 1458-5707**

**ISBN 952-473-623-3**

**Painettuna**

**ISBN 952-473-599-7**

**LISÄTIETOJA:**

Tea Tikkanen

puhelin 09-169 3158

email: [etunimi.sukunimi@hel.fi](mailto:etunimi.sukunimi@hel.fi)

Pekka Vuori

puhelin 09-169 2460

email: [etunimi.sukunimi@hel.f](mailto:etunimi.sukunimi@hel.fi)

# Helsinki alueittain 2005

## Helsingfors områdesvis

## Helsinki by District

<u>Esipuhe</u>	5	4. Pohjoinen suurpiiri - Norra stordistriktet	104
Förord	6	401 Maunulan peruspiiri - Månsas distrikt	108
Preface	7	402 Länsi-Pakilan peruspiiri - Västra Baggböle distrikt	112
		403 Tuomarinkylän peruspiiri - Domarby distrikt	116
<u>Helsinki vuonna 2005</u>	8	404 Oulunkylän peruspiiri - Åggelby distrikt	120
Helsingfors år 2005	20	405 Itä-Pakilan peruspiiri - Östra Baggböle distrikt	124
Helsinki in 2005	24		
		5. Koillinen suurpiiri - Nordöstra stordistriktet	128
<u>Lukijalle</u>	28	501 Latokartanon peruspiiri - Ladugårdens distrikt	132
Till läsaren	28	502 Pukinmäen peruspiiri - Bocksbacka distrikt	136
To the Reader	28	503 Malmin peruspiiri - Malms distrikt	140
		504 Suutarilan peruspiiri - Skomakarböle distrikt	144
<u>Helsinki – Helsingfors</u>	29	505 Puistolän peruspiiri - Parkstads distrikt	148
1. Eteläinen suurpiiri - Södra stordistriktet	32	506 Jakomäen peruspiiri - Jakobacka distrikt	152
101 Vironniemen peruspiiri - Estnäs distrikt	36		
102 Ullanlinnan peruspiiri - Ulrikasborgs distrikt	40	6. Kaakkoinen suurpiiri - Sydöstra stordistriktet	156
103 Kampinmalmin peruspiiri - Kampmalmens distrikt	44	601 Kulosaaren peruspiiri - Brändö distrikt	160
104 Taka-Töölön peruspiiri - Bortre Tölö distrikt	48	602 Herttoniemen peruspiiri - Hertonäs distrikt	164
105 Lauttasaaren peruspiiri - Drumsö distrikt	52	603 Laajasalon peruspiiri - Degerö distrikt	168
2. Läntinen suurpiiri - Västra stordistriktet	56	7. Itäinen suurpiiri - Östra stordistriktet	172
201 Reijolan peruspiiri - Grejus distrikt	60	701 Vartiokylän peruspiiri - Botby distrikt	176
202 Munkkiniemen peruspiiri - Munksnäs distrikt	64	702 Myllypuron peruspiiri - Kvarnbäckens distrikt	180
203 Haagan peruspiiri - Haga distrikt	68	703 Mellunkylän peruspiiri - Mellungsby distrikt	184
204 Pitäjänmäen peruspiiri - Sockenbacka distrikt	72	704 Vuosaaren peruspiiri - Nordsjö distrikt	188
205 Kaarelan peruspiiri - Kårböle distrikt	76		
		<u>Käsitemääritelmät ja lähteitä</u>	192
3. Keskinen suurpiiri - Mellersta stordistriktet	80	Begreppsdefinitioner och källor	194
301 Kallion peruspiiri - Berghälls distrikt	84	Definitions and sources	196
302 Alppiharjun peruspiiri - Åshöjdens distrikt	88		
303 Vallilan peruspiiri - Vallgårds distrikt	92	<u>Asiasanasto</u>	198
304 Pasilan peruspiiri - Böle distrikt	96	Index	198
305 Vanhankaupungin peruspiiri - Gammelstadens distrikt	100	Key-word index	198



# Esipuhe

---

Helsinki on ollut Suomen pääkaupunki vuodesta 1812. Silloinen 4 000 asukkaan pikkukaupunki on nyt yhden Euroopan nopeimmin kasvavan suurkaupunkiseudun keskus. Vaikka Helsinki on nuori, se on kuitenkin monimuotoinen, monet aikakerrokset säilyttänyt kaupunki. Kaupungin jokaisella alueella on oma historiansa ja nykyilmeensä, muutamille alueille on myös suuria tulevaisuuden suunnitelmia. Näitä ilmiöitä kuvataan tässä julkaisussa taulukoin, kaavioin, kartoin ja kuvin. Helsinki alueittain 2005 on tarkoitettu kaikille Helsingin alueista kiinnostuneille: kaupungin päättäjille, suunnittelijoille ja tutkijoille, opiskelijoille ja koululaisille, elinkeinoelämälle ja järjestöille, tiedotusvälineille ja tietysti asukkaille. Julkaisu on osittain ruotsin- ja englanninkielinen.

Helsinki on jaettu seitsemään suurpiiriin ja 33 peruspiiriin, jotka jakautuvat edelleen 130 osa-alueeseen. Tässä julkaisussa alueita kuvataan suur- ja peruspiirinäkökulmasta, joka on vakiintunut alueellisissa palveluissa. Kirjan alussa luodaan katsaus kaupungin viimeaikaiseen kehitykseen ja vertaillaan alueita teemakartoin. Nyt Helsinkiä myös vertaillaan vastaaviin eurooppalaisiin kaupunkeihin.

Kutakin Helsingin suur- ja peruspiiriä kuvataan neljällä sivulla. Suomeksi, ruotsiksi ja englanniksi kerrotaan peruspiirien historiasta pääpiirteet ja valotetaan myös tulevaisuutta. Yksityiskohtaisessa kartassa kuvataan peruspiirien maankäyttöä ja palveluita. Kunkin alueen tilastollinen profiili hahmottuu kahdeksan kuvaajan avulla, joilla aluetta verrataan koko kaupunkiin ja muihin alueisiin. Julkaisun tilastot ja kaaviot on päivitetty uusimmilla tiedoilla alueiden väestöstä, koulutus- ja tulotasosta, asumisesta, työssäkäynnistä ja työpaikoista

sekä koulu-, sosiaali-, terveys- sekä muista palveluista.

Helsinki alueittain on myös luettavissa internetistä Helsingin kaupungin tietokeskuksen kotisivuilta [www.hel.fi/tietokeskus](http://www.hel.fi/tietokeskus). Samasta osoitteesta on linkki myös Helsingin seudun Aluesarjat-tilastotietokantaan, josta useimmat kirjan perustilastot ovat poimittavissa myös osa-alueittain.

Julkaisun ovat laatineet tietokeskuksen tilastot ja tietopalvelu -yksikössä ts. yliaktuaari Pekka Vuori ja tutkija Tea Tikkanen. Erikoistutkija Martti Helminen ja kaupunkisuunnitteluviraston aluearkkitehdit ovat antaneet arvokasta apua aluekuvausten kirjoittamisessa. Käännökset on tehnyt kielenkääntäjä Magnus Gräsbeck. Kiinteistöviraston kaupunkimitausosasto on toimittanut karttapohjat ja useat kaupungin virastot ovat toimittaneet tietoja kirjaa varten. Julkaisun tuotantoteknisen ratkaisun on suunnitellut ja toteuttanut Otto Burman ATK-Burman Oy:sta ja sitä kehitettiin Helsingin teknisen oppilaitoksen, nykyisen Helsingin ammattikorkeakoulun kurssiosaston oppilastyönä. Tutkija Tea Tikkanen on jatkanut kehitystyötä. Kiitämme lämpimästi kaikkia, jotka ovat osallistuneet kirjan toimittamiseen ja välittäneet tietoja sitä varten.

Helsingissä marraskuussa 2005

Asta Manninen  
vs. johtaja

Leila Lankinen  
vs. tietohuoltopäällikkö

# Förord

---

Helsingfors har varit Finlands huvudstad sedan år 1812. Staden, som då hade bara 4 000 invånare, är nu centrum i en av Europas snabbast växande storstadsregioner. Trots att Helsingfors är en relativt ung stad, visar den upp många ansikten och tidsstrata. Varje område i staden har sin egen historia och framtoning, och för somliga områden finns stora framtidsplaner. Dessa fenomen beskrivs i denna bok med hjälp av tabeller, kartor och bilder. Helsingfors områdesvis 2005 är tillägnad envar som intresserar sig för stadens olika delar: stadens beslutsfattare, planerare och forskare, studerande och skolbarn, näringsliv och organisationer, massmedia och givetvis invånarna själva. Boken har svensk- och engelskspråkiga inlag.

Helsingfors är uppdelat i sju stordistrikt, 33 distrikt och 130 delområden. Denna publikation utgår från distriktsnivån. Boken börjar med en orientering i stadens utveckling på sistone och en områdesjämförelse med hjälp av temakartor. Nu jämförs Helsingfors också med europeiska städer av motsvarande art.

Vart och ett av de enskilda distrikten beskrivs på fyra sidor. På finska, svenska och engelska får vi en kort presentation av distriktets historia och tänkta framtid. En detaljerad karta visar markanvändning och service. Varje områdes statistiska profil gestaltas med hjälp av åtta variabler, enligt vilka området jämförs med hela staden och de övriga områdena. Tabellerna och diagrammen är uppdaterade med senaste rön om områdets befolkning, utbildnings- och inkomstnivå, boende, sysselsättning och jobb samt skol-, social-, hälso- och övrig service.

Helsingfors områdesvis kan studeras också på Internet, på Helsingfors stads fakta-centrals hemsidor. På samma adress finns en

länk även till Områdesdatabasen för Helsingforsregionen, ur vilken man kan plocka ut merparten av denna boks basfakta även på delområdesnivå.

Publikationen har uppgjorts av överaktuarie Pekka Vuori och utredare Tea Tikkanen vid Faktacentralens enhet för statistik och informationstjänst. Specialutredare Martti Helminen vid Stadsarkivet och områdesarkitekterna vid Stadsplaneringskontoret har givit värdefull hjälp med områdesbeskrivningarna. Översättningarna är Faktacentralens översättare Magnus Gräsbecks. Stadsmättningsavdelningen vid Fastighetskontoret har levererat kartunderlagen, och flera av stadens ämbetsverk har kommit med uppgifter för boken. Publikationens produktionstekniska lösning har planerats av Otto Burman på ATK-Burman Oy Ab, och den har utvecklats som elevarbete vid Helsingfors tekniska läroanstalts, numera Helsingfors yrkeshögskolas kursavdelning. Utredare Tea Tikkanen har fortsatt detta utvecklingsarbete. Vi tackar varmt alla dem som deltagit i redigerandet av boken eller kommit med uppgifter för den.

Helsingfors, november 2005

Asta Manninen  
stf. direktör

Leila Lankinen  
stf. informationsförsörjningschef

# Preface

---

Helsinki has been the capital of Finland since 1812. The city, which then had only 4,000 inhabitants, is today the centre of one of Europe's fastest growing major city regions. Although Helsinki is a fairly young city, it shows many faces and historical strata. Each area in the city has a history and a present expression of its own, and for some, there are great plans for the future. These phenomena are described in this book in the form of tables, maps and pictures. Helsinki by District 2005 has been compiled for all those who take an interest in the various parts of the city: policy-makers, planners and researchers, students, the business community, organisations, mass media and, obviously, the inhabitants themselves.

Helsinki is divided into seven major districts, 33 districts and 130 sub-districts. This book describes phenomena at district level. It begins with an orientation in the city's present development and a thematic comparison of the areas by means of maps. Now Helsinki is also compared with other European cities of a corresponding order.

The major districts and districts are described on four pages each. In Finnish, Swedish and English we get a short presentation of the history and planned future of the district. A detailed map shows land use and public services in the district. A statistical profile for each district is drawn up by means of eight variables, by which the district is compared with the whole city and the other districts. The statistics and diagrams have been updated with the freshest findings about the district's population, level of education and income, housing, employment and jobs as well as education, social, health and other services.

Helsinki by District can also be studied on the Internet, on the web site of City of Helsinki Urban Facts. From that address there is a link to the statistical Area Database for the Helsinki Region – from which the majority of this book's data can be picked at sub-district level, too.

The publication was compiled by senior statistician Pekka Vuori and researcher Tea Tikkanen at Helsinki City Urban Facts' Unit for Statistics and Information Services. Special researcher Martti Helminen of the City Archives and the area architects of Helsinki City Planning Office were of great help with the area descriptions. The translations were made by Magnus Gräsbeck, a translator at Helsinki City Urban Facts. The Surveying Department of Helsinki City Real Estate Office provided the basic maps, and several of the city's offices and departments provided various other data. The technical bit of the publication process was planned by Otto Burman of ATK-Burman Oy Ltd., and developed as a students' work at Helsinki College of Technology, today the Helsinki Polytechnic. Our warm thanks to all who contributed to the birth of this book!

Helsinki, November 2005

Asta Manninen  
Acting Director

Leila Lankinen  
Acting Information Manager

# Helsinki vuonna 2005

---

Helsinki kasvoi 1990-luvulla 60 000 hengellä, keskimäärin 6 000 hengellä vuodessa. Kasvu pysähtyi vuoden 2002 aikana täysin. Tämä johtui toisaalta muualta Suomesta Helsingin seudulle saadun muuttovoiton vähenemisestä, toisaalta Helsingin kasvaneesta muuttotappiosta naapurikaupunkeihin ja seudun kehyskuntiin. Ulkomaista Helsinkiin suuntautuva muuttoliike on kuitenkin edelleen Helsingille voitollista ja syntyneitä on enemmän kuin kuolleita. Vuoden 2005 aikana on Helsinki taas kasvamassa.

Helsingin seudun vetovoiman hiipuminen johtui ennen muuta työllisyyden kehityksestä. 1990-luvun laman jälkeinen nousukausi kasvatti Suomen suuria korkeakoulukaupunkeja ja erityisesti Helsingin seutua, jossa työpaikkojen määrä kasvoi huomattavasti. Helsinki on Suomen yritystoiminnan suurin keskittymä, ja pääkaupunki on hallinnut maan nopeimmin kasvaneen tuotantoalan, informaatioalan tuotantoa. Erityisesti tämän alan palvelu- ja sisältötuotanto on keskittynyt voimakkaasti Helsinkiin ja pääkaupunkiseudulle.

Informaatiosektorin kasvun taittuminen näkyi nopeasti myös Helsingin seudun työpaikkakehityksessä ja vuonna 2002 työpaikkojen määrä aleni seudulla. Helsingissä lasku jatkui myös vuonna 2003, kun taas erityisesti Vantaalla kasvu jälleen alkoi. Myös työllisten määrän kasvu hidastui ja ajoittain muun Suomen suhteellinen kasvu on jo ohittanut Helsingin seudun työpaikkakasvun.

Helsingin muuttotappion kasvu naapurikuntiin ei ole uutta. Varsinkin 1970-luvun alkupuolella Helsinki menetti huomattavan osan väestöstään nopeasti kasvavan seudun kuntiin, ja koko 1980-luku oli Helsingille hyvin hitaan kasvun aikaa. 1990-luvulla Helsinki kasvoi nopeasti sekä laman aikana että sen jäl-

keisessä noususuhdanteessa. Suurin Helsinkiin tuleva muuttajaryhmä on nuoret aikuiset, 18-29-vuotiaat, jotka nyt ovat parantamassa asumistasoaan, ja siirtyvät paitsi Helsingissä suurempiin asuntoihin, myös ympäröiville alueille, missä asumisen hinta on edullisempi. Nykyinen EU-ajan matala ja vakaaksi koettu korkotaso edesauttaa asumisväljyyden kasvua.

## Helsingin ja Helsingin seudun väestö

Helsinki on kasvanut rajojensa yli jo kauan sitten, ja muodostaa nyt yhdessä ympäröivien kuntien kanssa yli 1,26 miljoonan asukkaan työ- ja asuntomarkkina-alueen, Helsingin seudun, johon lasketaan kuuluvan Helsingin ja pääkaupunkiseudun muiden kuntien Espoon, Vantaan ja Kauniaisten lisäksi kymmenen kehyskuntaa. Helsingin väkiluku kaksinkertaistui 20-30 vuoden välein siitä, kun Helsingistä tuli pääkaupunki, eli vuodesta 1812 aina 1960-luvulle saakka, minkä jälkeen kasvu siirtyi Helsingin ympäristökuntiin, kun pääkaupunkiin pakkautunut väestö alkoi etsiä asumisväljyyttä kaupungin rajan ulkopuolelta. 1960-luvun maaltamuuton jälkeen seurasi hiljaisempi jakso, mutta jo 1980-luvun alkupuolella seudun muuttovoitto lähti jälleen voimakkaaseen kasvuun. Vielä nopeamman kasvun aika alkoi 1990-luvun alkupuolella, jolloin myös muuttovoitto ulkomailta kasvoi huomattavasti. Viimeisten 10 vuoden aikana Helsingin seudun väkiluku on kasvanut 140 000 henkeä eli keskimäärin 1,25 prosenttia vuodessa.

Helsingin väestöä leimaa nuorten aikuisten suuri osuus verrattuna muuhun Suomeen. Lapsia on selvästi pienempi osuus kuin muulla seudulla ja yli 65-vuotiaita taas enemmän, ei

kuitenkaan niin suurta osuutta kuin maassa keskimäärin.

Päivähoitoikäisten lasten määrä kasvoi riittävästi 1990-luvulla, ja saavutti huippunsa vuonna 1997. Nyt 1-6-vuotiaita on 5 800 henkeä eli 13 prosenttia vähemmän kuin tuolloin. Myös peruskoulun ala-asteikäisten, 7-12-vuotiaiden määrä kääntyi vuoden 2002 aikana laskuun. 13-15-vuotiaiden määrän ennustetaan jatkavan kasvuaan vielä vuoteen 2007 saakka. 16-18-vuotiaiden määrä on juuri kääntynyt myös kasvuun.

Vuosina 1945-1950 syntyneiden suurten ikäluokkien vaikutus Helsingin ikärakenteeseen on merkittävä. Helsingin vanhusväestön osuus kasvaa aluksi varsin hitaasti ja nopeampi kasvu alkaa vasta suurten ikäluokkien siirtyessä eläkkeelle 2010 jälkeen. Tätä ennakoitiin työikäisen väestön nopea ikääntymi-

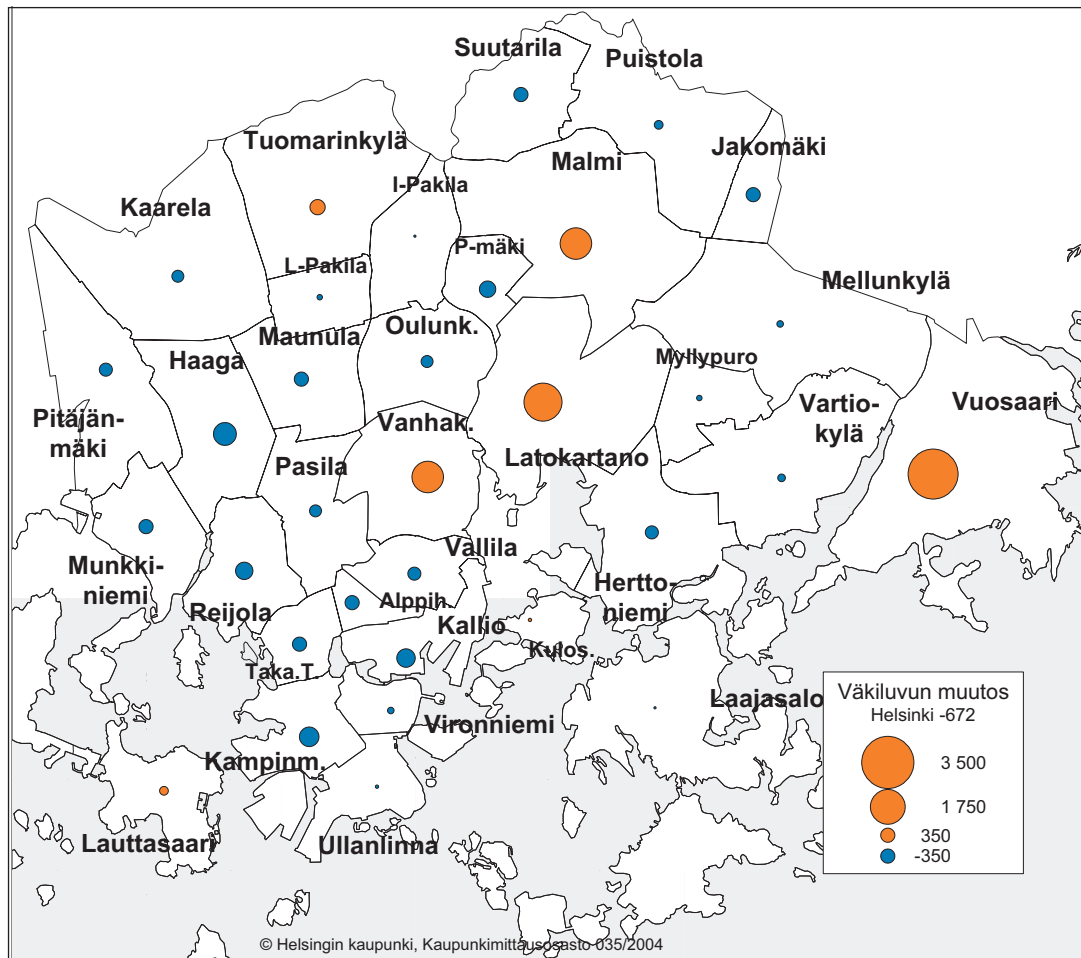
nen, sillä 55-64-vuotiaiden määrä on kasvanut tällä vuosikymmenellä lähes 30 prosenttia.

## Helsingin alueiden viimeaikaiset muutokset

Helsingin väkiluku pieneni vuosina 2003-2005 aikana 670 hengellä. Kasvavia alueita olivat Vuosaaren (1 800 henkeä), Malmin (1 500 henkeä), Vanhankaupungin (1 260 henkeä) ja Latokartanon (1 100 henkeä) peruspiirit. Väestö taas väheni eniten Herttoniemessä (540 henkeä) ja Haagassa (500 henkeä).

Vuosina 2003-2004 valmistui Helsinkiin 6 700 asuntoa, eniten Vuosaaren, Malmin ja Latokartanon uusille asuinalueille. Valmistuneista asunnoista 80 prosenttia oli kerrosto-

Kuva 1. Väkiluvun muutos Helsingin peruspiireissä 1.1.2003-2005  
 Figur 1. Folkmängdsförändringen i Helsingfors efter distrikt 1.1.2003-2005  
 Figure 1. Population change in Helsinki by district 1 Jan 2003-2005





Helsingin työpaikkamäärä väheni vuoden 2002 aikana noin 2 400:lla, eniten merkittävimmistä työpaikka-alueista kantakaupungissa, Pitäjänmäellä ja Lauttasaarella. Vanhasakaupungissa ja Haagassa työpaikkojen määrä kasvoi eniten. Toimitiloja rakennettiin vuosina 2003–2004 vajaa puoli miljoonaa kerrosalaneliometriä, joista eniten Latokartanoon, Pitäjänmäelle ja Vironniemelle.

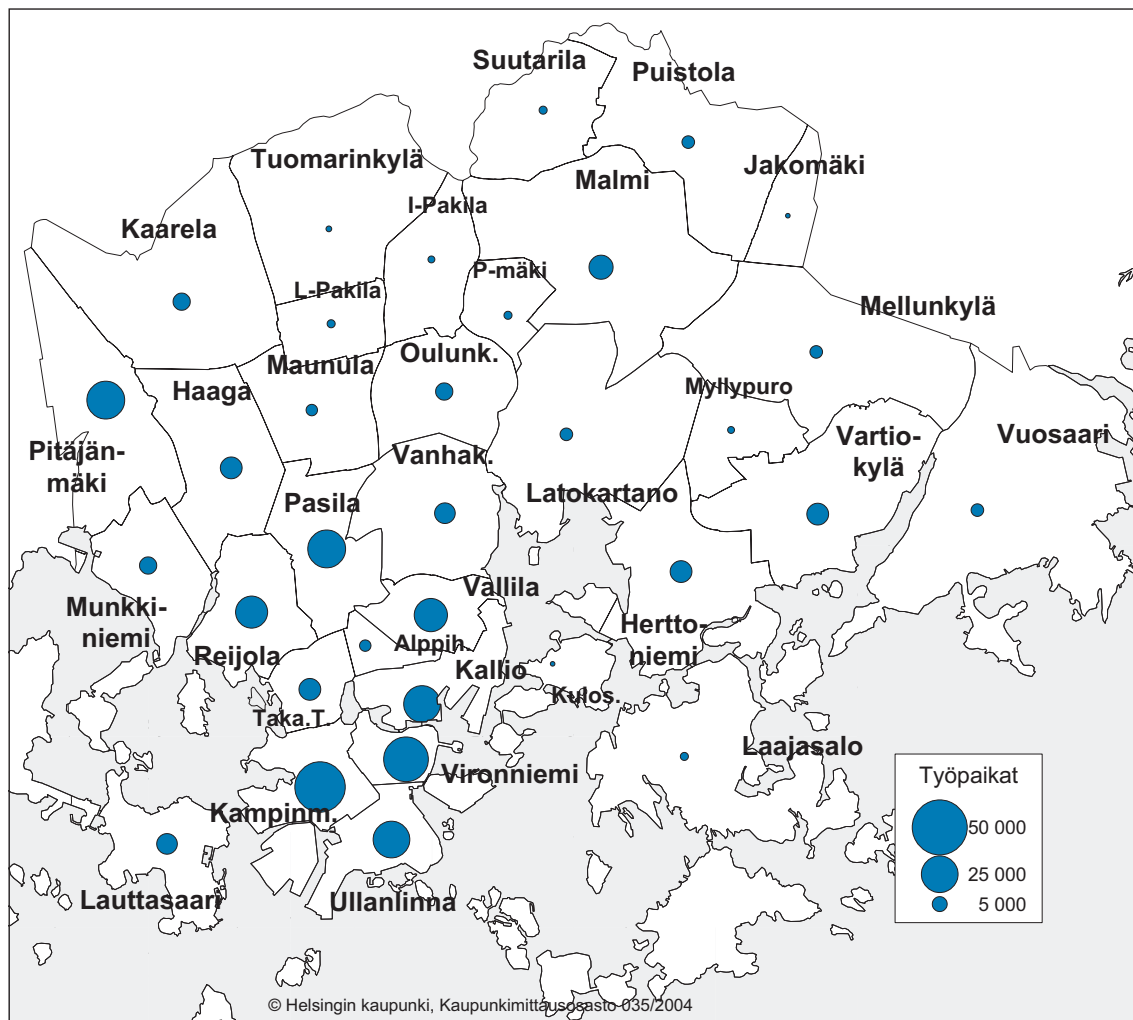
## Väestön rakenne alueittain

Helsingin väestö eroaa rakenteeltaan selvästi koko Suomen väestöstä. Erityisesti nuoria aikuisia on täällä muuta maata huomattavasti enemmän ja kouluikäisiä lapsia on vähemmän. Helsingissä suurin ikäluokka on 25-29-vuotiaat, koko maassa 55-59-vuotiaat. Myös vanhusten osuus väestöstä on jonkin verran alhaisempi kuin koko Suomessa.

Kuva 2. Työpaikkojen määrä Helsingin peruspiireissä 31.12.2003

Figur 2. Antalen jobb distriktvis i Helsingfors 31.12.2003

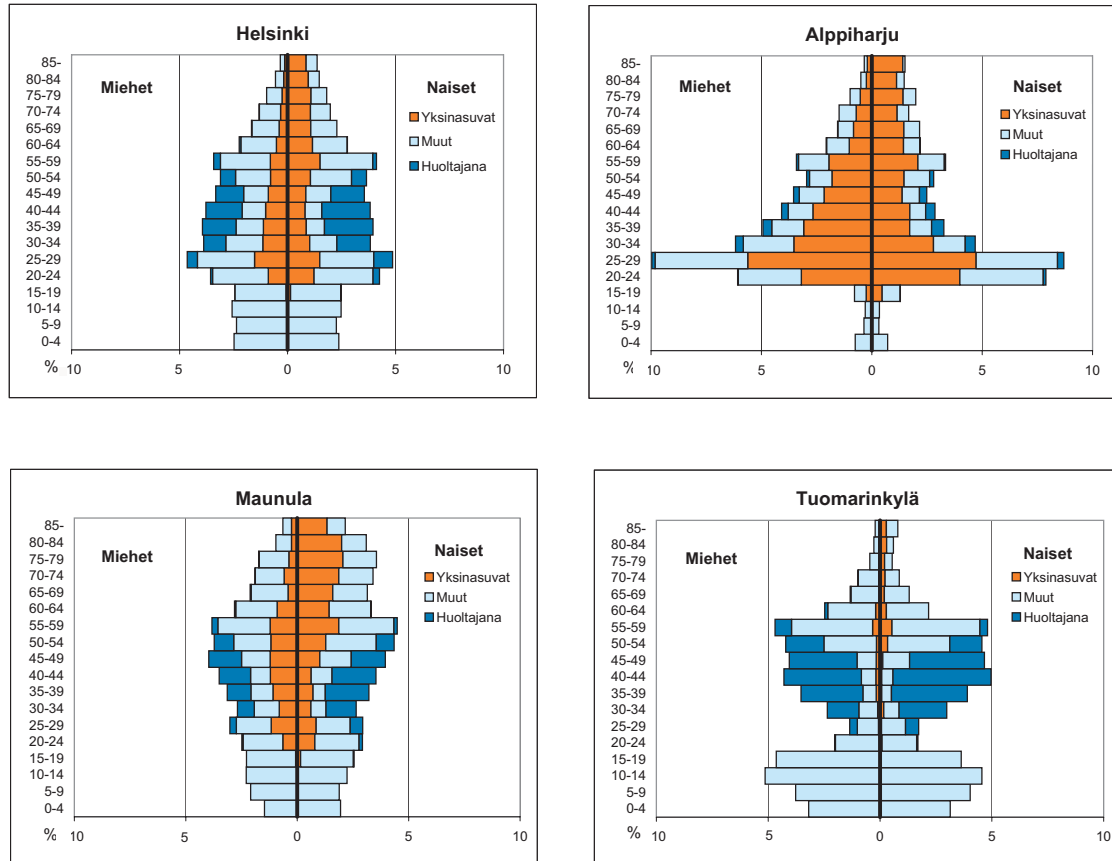
Figure 2. Jobs in Helsinki by district on 31 Dec. 2003



Kuva 3. Väestön ikä- ja asuntokuntarakenne Helsingissä sekä Alppiharjun, Maunulan ja Tuomarinkylän peruspiireissä 1.1.2005

Figur 3. Befolkning efter ålder och bostadshushållstyp i Helsingfors samt Åshöjden, Månsas och Domarby 1.1.2005

Figure 3. Population by age and type of household in Helsinki, Alppiharju, Maunula and Tuomarinkylä on 1 Jan. 2005



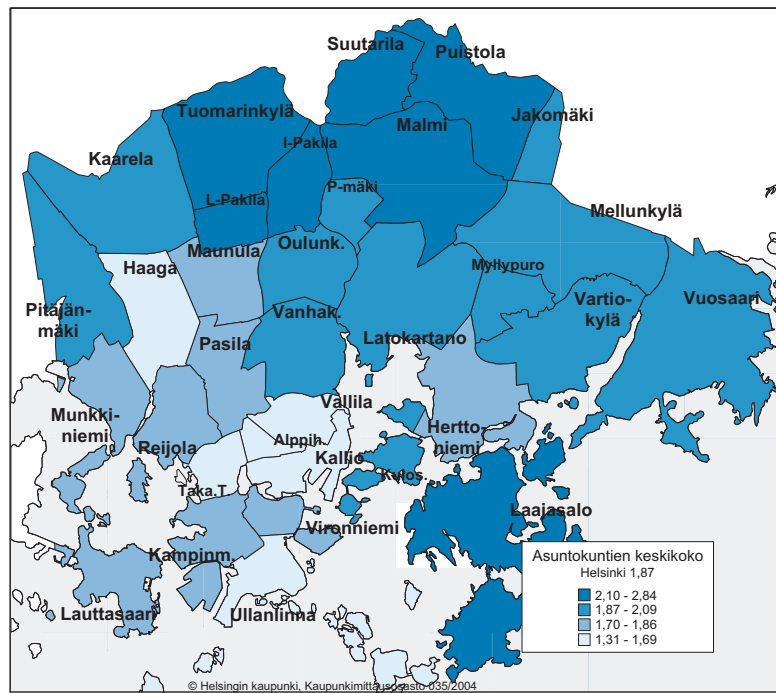
Eröt Helsingin eri osien välillä ovat kuitenkin erittäin suuret. Oheisissa kaavioissa verrataan Helsingin kolmen täysin erityyppisen peruspiirin väestörakennetta: keskustan pienasuntovaltainen Alppiharju, josta Helsinkiin muuttavat nuoret usein löytävät ensiasuntonsa; Maunula, jossa kaksi kolmasosaa asunnoista on 1950-60-luvulla rakennetuissa kerrostaloissa, ja jossa yli 65-vuotiaiden osuus on suurin Helsingin peruspiireistä sekä jatkuvasti uudistuva Tuomarinkylän pientaloalue, jossa lapsiperheiden osuus on Helsingin suurin. Kuviossa huoltaja-luokkaan kuuluvat ovat lapsiperheiden vanhempia. Lapsiperheeseen kuuluu vähintään yksi alle 18-vuotiaslapsi.

Helsingissä kuului perheisiin noin 66 % kaupungin väestöstä vuodenvaihteessa 2004/05 ja perheiden keskokoko on 2,67. Per-

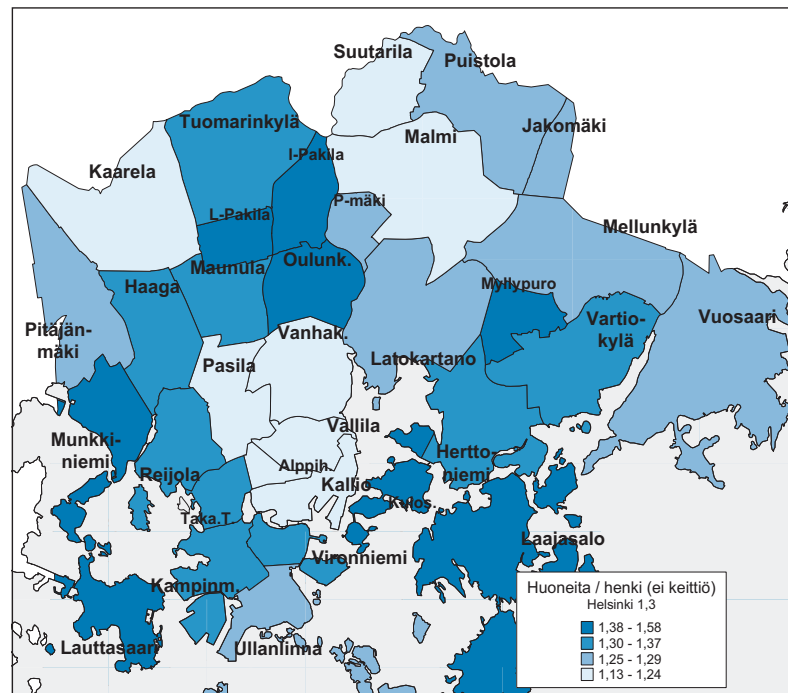
heiden osuus on suurin Pohjois- ja Koillis-Helsingin pientaloalueilla. Tuomarinkylän asutuskunnista lähes puolet on perheitä, joissa on alle 18-vuotiaita lapsia. Lapsiperheistä yksinhuoltajaperheitä on suurin osuus Vallilan ja Pasilan peruspiireissä, noin 43 prosenttia. Pienasuntovaltaisessa Itäisessä kantakaupungissa on yksinasuminen kaikkein yleisintä, Alppiharjun alueella kolmessa neljästä asunnosta asutaan yksin.

Helsingiläisten asumisväljyys on 33,3 m<sup>2</sup>/henkilö, koko maan keskiarvo on 36,3 m<sup>2</sup>, mutta kolmen hengen ja sitä suurempien asutokuntien asumisväljyys on vielä kauempana keskimääräisestä. Väljimmin asutaan vanhoilla pientaloalueilla, ahtaimmin uusilla lapsiperheiden asuttamilla esikaupunkialueilla ja pienasuntovaltaisessa Itäisessä kantakaupungissa.

Kuva 4. Asuntokuntien keskikoko peruspiireittäin 1.1.2005  
 Figur 4. Bostadshushållens medelstorlek distriktsvis 1.1.2005  
 Figure 4. Average size of households in Helsinki districts on 1 Jan. 2005



Kuva 5. Asumistiheys, huoneita henkilöä kohden, kun keittiötä ei lasketa huoneeksi peruspiireittäin 31.12.2003  
 Figur 5. Boendetäthet rum / person (köket inte räknat som rum) 31.12.2003  
 Figure 5. Housing density, rooms per person (kitchen not a room) on 31.Dec.2003



## Asuntokanta

Helsinki on pientalo- ja kerrostalovaltainen kaupunki. Pientaloasuntojen osuus on vain 12,8 % kaikista asunnoista. Yksiöitä on neljäsosa ja kaksioita tai sitä pienempiä asuntoja 60 % asuntokannasta. Kaikkien asuntojen keskikoko on 63 m<sup>2</sup>, suurin keskikoko on Länsi-Pakilassa 97,5 m<sup>2</sup> ja pienin Alppiharjussa, 38,1 m<sup>2</sup>.

Helsingin asunnoista on vuokra-asuntoja 48 % ja omistusasuntoja 42 %. Alueet kuitenkin eroavat huomattavasti toisistaan: kantakaupungin vuokra-asunnot ovat valtaosin vaapaarahoitteisia, kun taas esikaupungeissa sijaitsee yli 80 % kaikista Helsingin aravavuokra-asunnoista. Suurin osuus aravavuokra-asuntoja, yli 40 prosenttia asuntokannasta on Jakomäen, Pasilan ja Maunulan peruspilareissa.

## Väestön sosioekonominen rakenne


Alueiden väestön sosiaalinen rakenne on pitkälti sidoksissa alueen asuntokannan rakenteeseen. Pientalo- ja omistusasuntovaltaisuus indikoi pääkaupunkiseudulla hyvää koulutustasoa, kun taas aravavuokratiloihin valikoituu vähätuloiset ja heikommin koulutettu väestönosa.

Työttömyys koettelee edelleen pahiten juuri niitä alueita, joilla väestön koulutustaso on matalin. Väestön ikääntyminen heijastuu myös työttömyyteen, sillä pitkäaikaistyöttömyys on yleisempää vanhemmilla kuin nuorilla. Siten Itäisen kantakaupungin alueet eroavat oheisen kartan mukaan "pätkätyöläisten" alueena väestön nuorekkuuden vuoksi, kun taas itäisissä esikaupungeissa vanhenevan matalasti koulutetun väestön suuri osuus näkyy erityisesti pitkäaikaistyöttömyytenä.

Kuva 6. Asuntojen hallintaperuste suurpiireittäin 31.12.2003

Figur 6. Bostädernas upplåtelseform stordistriktvis 31.12.2003

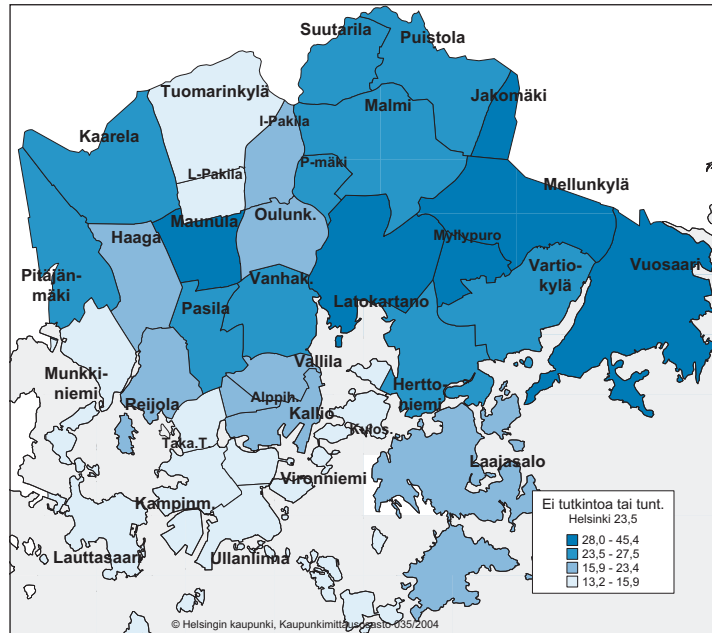
Figure 6. The tenure status of dwellings by major district on 31 Dec. 2003



Kuva 7. Väestön koulutustaso: Ei perusasteen jälkeistä tutkintoa, osuus 15 vuotta täyttäneistä peruspiireittäin 31.12.2003

Figur 7. Befolkningens utbildningsnivå: ingen skolning efter grundskolenivån, andel av de 15 å fyllda distriktsvis 31.12.2003

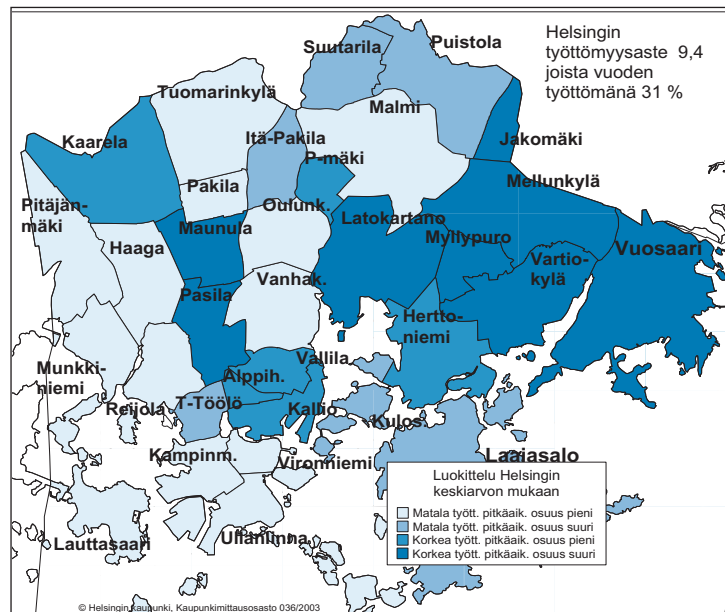
Figure 7. Education level of population of 15 year old or older having no post-compulsory education, on 31 Dec. 2003



Kuva 8. Työttömyysaste työttömyyden keston mukaan suhteessa Helsingin keskiarvoon peruspiireittäin 31.12.2004

Figur 8. Arbetslöshetsgraden i Helsingfors distrikt enligt hur länge arbetslösheten räckt jämfört med medeltalet för hela staden 31.12.2004

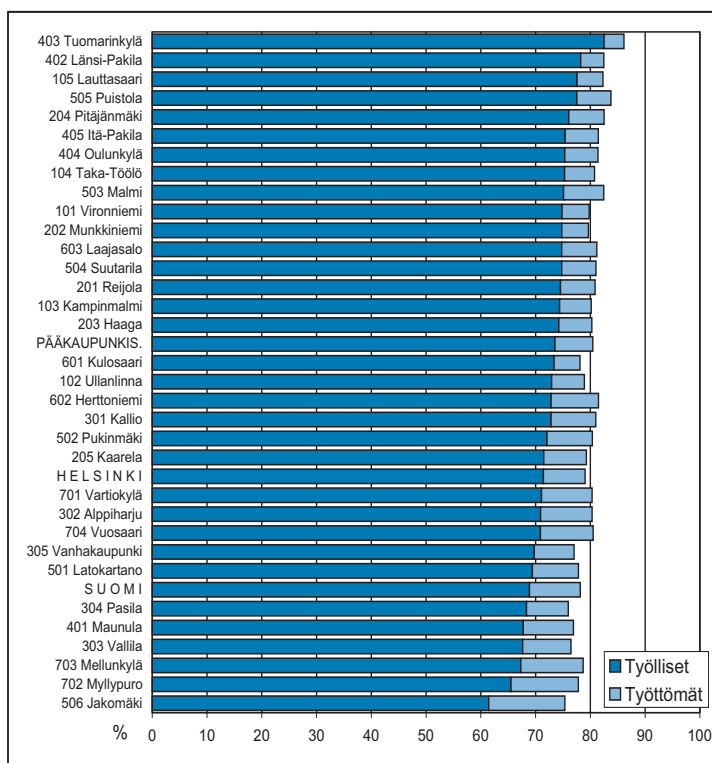
Figure 8. Rate of unemployment by duration of unemployment in Helsinki's districts compared with the average for the whole city on 31.Dec.2004



Kuva 9. Työvoiman osuus 20-64-vuotiaista peruspiireittäin 31.12.2003

Figur 9. Den 20-64-årig arbetskraft distriktsvis 31.12.2003

Figure 9. Labourforce age 20-64 years by district on 31.Dec.2003



## Kunnallisten palvelujen käyttö

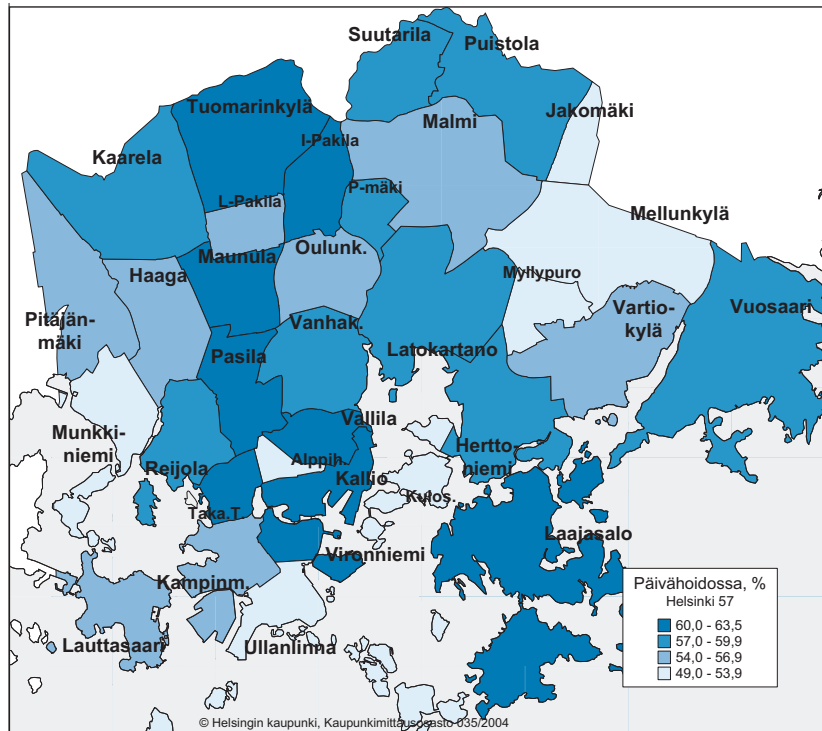
Kunnan tarjoaminen palvelujen käyttö on riippuvainen toisaalta alueen asukasrakenteesta, mutta toisaalta myös kunnan tarjoamien palvelujen määrästä ja laadusta. Esimerkkinä palvelujen käytöstä kuvataan kunnallisen lasten päivähoiton ja terveyspalvelujen käyttöä alueittain. Helsingissä hoidetaan 55 prosenttia päivähoitoikäisistä, 1-6-vuotiaista lapsista kokopäiväisesti joko kunnallisissa päiväkodeissa, perhepäivähoidossa tai ostopalvelupäiväkodeissa. Kunnallisen päivähoiton käyttö, sekä kokopäiväinen että osa-päiväinen, on jonkin verran yleisempää Keskisessä, Pohjoisessa ja Kaakkoisessa suurpiirissä kuin läntisillä- ja itäisillä alueilla. Ne alueet, joilla asuu paljon monilapsisia perheitä, eivät välttämättä käytä suhteessa yhtä paljon kunnallista päivähoitoa kuin muut alueet, koska näissä monilapsisissa perheissä on usein edullisempaa hoitaa lapsia kotona.

Kunnallisten terveyspalvelujen käyttöön vaikuttaa erityisesti väestörakenne. Kanta-kaupungissa käytetään muita kuin kunnallisia terveyspalveluja enemmän kuin esikaupungeissa. Tähän vaikuttanee yksityisten palvelujen tarjonnan painottuminen kantakaupunkiin. Alueilla, joilla väestön keski-ikä on korkea tai alueella on paljon lapsia tai tulotaso on matala, käytetään kunnallisia terveyspalveluja muita enemmän.

Kuva 10. Kunnallisessa kokopäivähoidossa olevien lasten osuus 1-6 -vuotiaista peruspiireittäin vuonna 2004

Figur 10. Andelen 1-6-åringar som fick kommunal dagvård, distriktvis år 2004

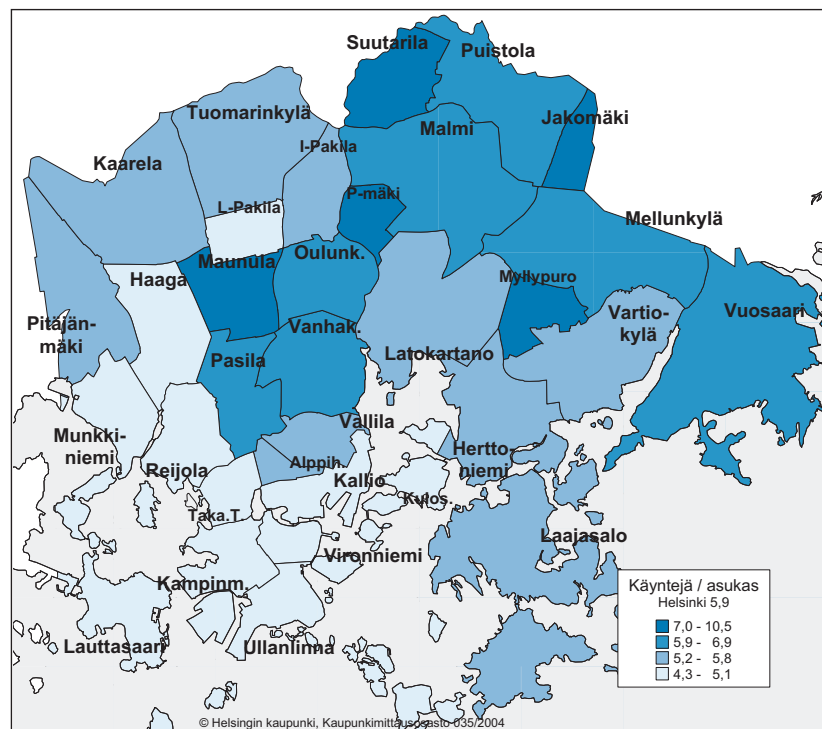
Figure 10. Proportion of 1-6 year olds that received municipal day care, by district in 2004



Kuva 11. Kunnallisen terveydenhoidon käyttö: Avohoitokäynnit asukasta kohden peruspiireittäin vuonna 2004

Figur 11. Nyttjandet av kommunal hälsovård: besök vid öppenvården per invånare, distriktvis 2004

Figure 11. Use of municipal health care: visits at open care per inhabitant, by district in 2004



## Liikenteen sujuvuus

Helsingissä on seurattu henkilöautoliikenteen sujuvuutta 14 reitillä joka toinen vuosi vuodesta 1991. Reiteistä kahdeksan on säteittäistä keskustaan suuntautuvaa reittiä ja kuusi poikittaisreittiä. Aamuruuhkassa matka-aikavyöhykkeet ulottuvat kauimmas keskustasta Itäväylän ja Lahdenväylän suuntiin eli näihin

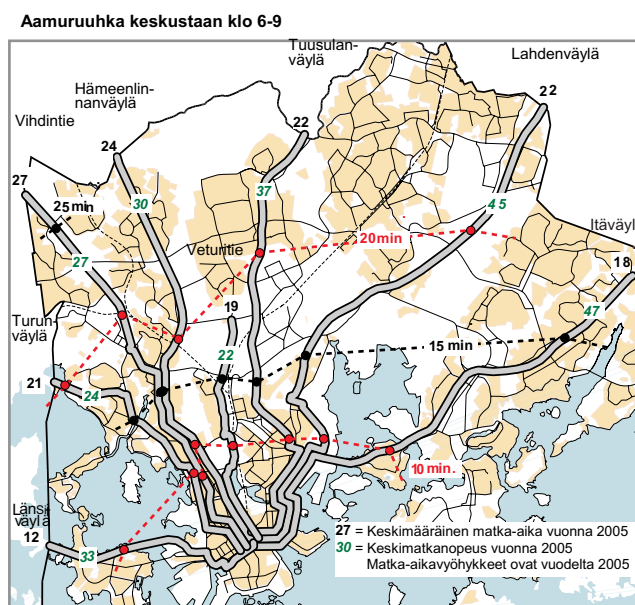
suuntiin ajettu matkan pituus oli pisin vertailuissa aikavyöhykkeissä vuonna 2005. Sujuvuus on kuitenkin heikentynyt vuodesta 2001 Itäväylää lukuun ottamatta muilla pääväylillä.

Liikenteen kasvu näkyy myös poikittaisliikenteessä. Kehä I:llä liikenteen sujuvuutta on parannettu eritasoliittymillä. Länsisuunnan ongelmana on kuitenkin työpaikkamäärän kasvu Espoossa.

Kuva 12. Aamuruuhka keskustaan vuonna 2005

Figur 12. Morgonrusningen till centrum år 2005

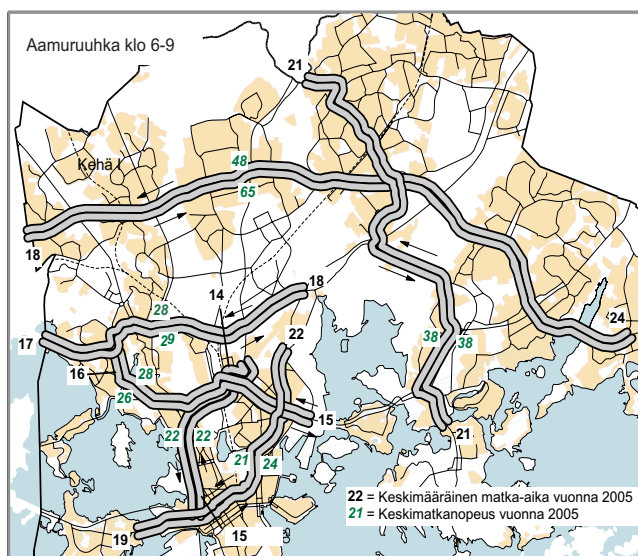
Figure 12. Morning rush-hour traffic to central Helsinki in 2005



Kuva 13. Aamuruuhka poikittaisreiteillä vuonna 2005

Figur 13. Morgonrusningen i den tvärgående trafiken år 2005

Figure 13. Morning rush-hour traffic on transversal roads in 2005





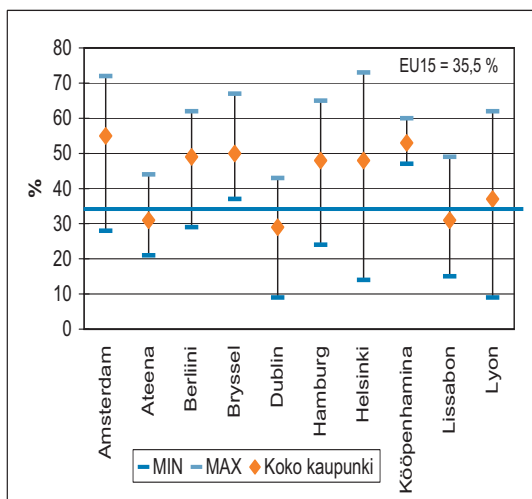
## Helsingin sisäiset alueelliset vaihtelut kansainvälisessä vertailussa

Euroopan komissionin Aluepolitiikan osasto ja Eurostat ovat toteuttaneet yhdessä Urban Audit -hankkeen, jonka tuloksena on syntynyt kaupunkitilastotietokanta. Urban Audit -tietokantaan on kerätty harmonisoitua tilastotietoa suurista ja keskisuurista eurooppalaisista kaupungeista. Elinoloja ja elämänlaatua kuvaavia indikaattoreita on tietokantaan koottu seutu-, kaupunki- ja kaupunginosatasoilla. Tässä tarkastelussa on vertailtu eräitä EU15 kaupunkeja peruspiiritasolla. Kuvioon

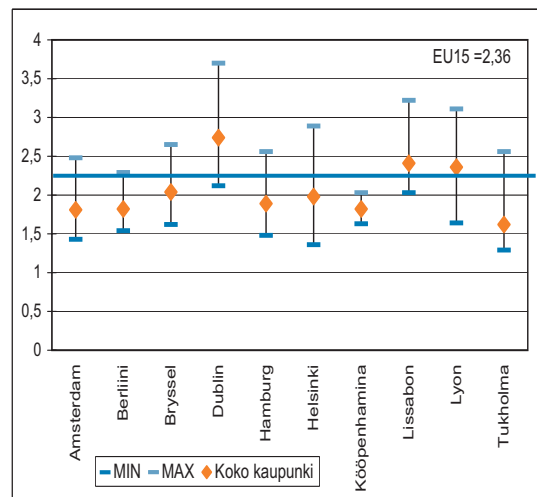
on merkitty kunkin kaupungin matalin ja korkein peruspiiri sekä koko kaupungin arvo. Erityisesti suurille kaupungeille on tyypillistä, että kaupungin sisällä on huomattavia alueellisia eroja esimerkiksi työttömyysasteessa, koulutustasossa ja asuntokuntatyyppien jakaantumisessa.

Helsingissä on suuri osuus pieniä asuntokuntia, ja kaupunki muistuttaa siten Pohjois-Euroopan muita kaupunkeja. Helsingin väestön keskimääräinen koulutustaso on vertailukaupungeista korkein eikä työttömyys ollut vuonna 2001 lähelläkään EU15 keskiarvoa.

Kuva 14. Yhden hengen asuntokuntien osuus kaikista asuntokunnista vuonna 2001. Kaupunkien peruspiirien minimi, maksimi, koko kaupunki ja EU15 keskiarvo.  
Figur 14. Andel en persons hushåll bland alla bostadshushåll år 2001. Lägsta resp. högsta distriktsvärdet, stadsmedeltalet och EU15-medeltalet  
Figure 14. Percentage of single households among households in 2001. Lowest and highest ranking district of each city, city average and EU15 average



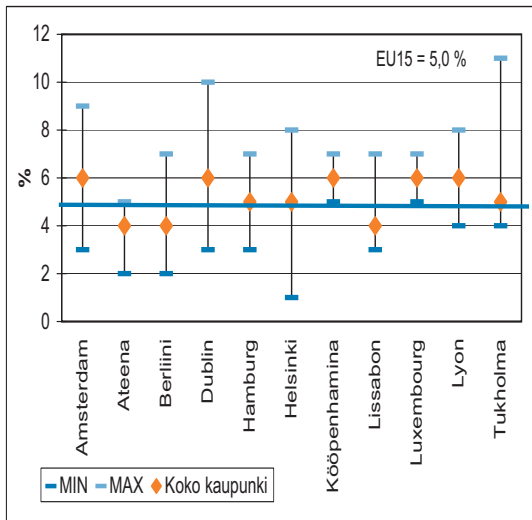
Kuva 15. Asuntokuntien keskokoko vuonna 2001. Kaupunkien peruspiirien minimi, maksimi, koko kaupunki ja EU15 keskiarvo.  
Figur 15. Bostadshushållens medelstorlek 2001. Lägsta resp. högsta distriktsvärdet, stadsmedeltalet och EU15-medeltalet  
Figure 15. Average size of households in 2001. Lowest and highest ranking district of each city, city average and EU15 average



Kuva 16. 0-4-vuotiaiden osuus koko väestöstä vuonna 2001. Kaupunkien peruspiirien minimi, maksimi, koko kaupunki ja EU15 keskiarvo.

Figur 16. Andel 0-4åringar bland hela befolkningen 2001. Lägsta resp. högsta distriktsvärdet, stadsmedeltalet och EU15-medeltalet

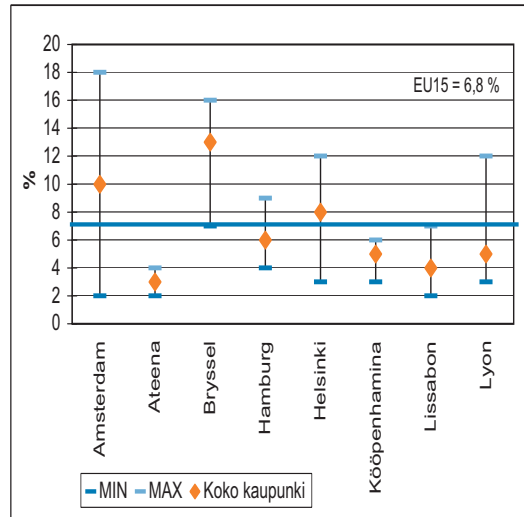
Figure 16. Percentage of 0-4 year olds among total population in 2001. Lowest and highest ranking district of each city, city average and EU15 average



Kuva 17. Yksinhuoltaja-asuntokuntien osuus kaikista asuntokunnista vuonna 2001. Kaupunkien peruspiirien minimi, maksimi, koko kaupunki ja EU15 keskiarvo.

Figur 17. Andel ensamförsörjarhushåll bland samtliga bostadshushåll. Lägsta resp. högsta distriktsvärdet, stadsmedeltalet och EU15-medeltalet

Figure 17. Percentage of lone-parent households among all household in 2001. Lowest and highest ranking district of each city, city average and EU15

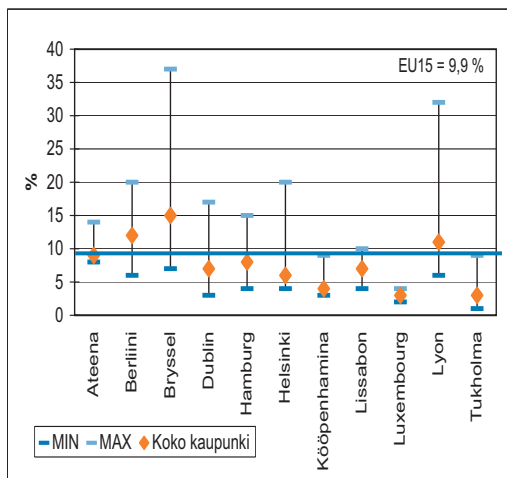


Kuva 18. Työttömyysaste vuonna 2001.

Kaupunkien peruspiirien minimi, maksimi, koko kaupunki ja EU15 keskiarvo.

Figur 18. Arbetslöshetsgrad år 2001. Lägsta resp. högsta distriktsvärdet, stadsmedeltalet och EU15-medeltalet

Figure 18. Unemployment rate in 2001. Lowest and highest ranking district of each city, city average and EU15 average

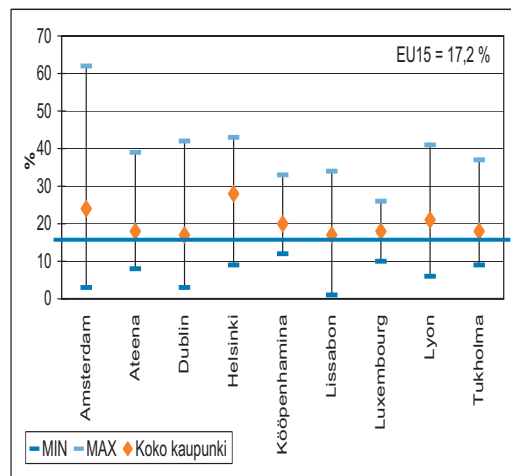


Kuva 19. Korkea-asteen tutkinnon suorittaneiden osuus koko väestöstä vuonna 2001.

Kaupunkien peruspiirien minimi, maksimi, koko kaupunki ja EU15 keskiarvo.

Figur 19. Andel personer med utbildning på tertiärnivå. Lägsta resp. högsta distriktsvärdet, stadsmedeltalet och EU15-medeltalet

Figure 19. Percentage of residents with a tertiary (ISCED 5-6) education among the whole population in 2001. Lowest and highest ranking district of each city, city average and EU15 average



# Helsingfors år 2005

---

Under 1990-talet växte Helsingfors folkmängd med 60 000, alltså i medeltal 6 000 per år. Men under år 2000 avstannade denna tillväxt fullständigt, beroende dels på att flyttningsöverskottet från övriga Finland minskade, dels på att Helsingfors flyttningsunderskott till de kringliggande kommunerna ökade. Flyttningsöverskottet från utlandet består dock, och antalet födda är större än antalet avlidna. År 2005 har folkmängden ännu ökat.

Att Helsingforsregionen mist dragningskraft beror framför allt på sysselsättningsläget. Det uppsving som följde på den ekonomiska depressionen i början av 1990-talet skapade tillväxt i de stora universitetsstäderna i Finland, i synnerhet i Helsingforsregionen, där sysselsättningen ökade drastiskt. Helsingfors har den största företagsanhopningen i Finland och samtidigt en dominerande ställning inom den produktionssektor som vuxit snabbast, nämligen informationssektorn. I synnerhet den informationsrelaterade servicen och produktionen av informationsinnehåll är starkt koncentrerade till huvudstadsnejden.

Så när tillväxten mattades av inom informationssektorn påverkades sysselsättningen i Helsingforsregionen snabbt, och år 2002 minskade antalet jobb i regionen. I Helsingfors fortsatte minskningen även 2003, medan en tillväxt började i synnerhet i Vanda. Även ökningen i antalet sysselsatta mattades av och tidvis har sysselsättningsökningen varit större i övriga Finland än i Helsingforsregionen.

Att Helsingfors förlorat invånare till grannkommunerna är ingenting nytt: i synnerhet på 1970-talet flyttade många ut till de nya bostadsområdena i regionen, och 1980-talet var en tid av mycket långsam folkökning för Hel-

singfors. Men på 1990-talet fick inflyttningen och därmed folkökningen god fart igen, och då stod 18-29-åringarna för största delen av nyttillskottet. För närvarande håller dessa på att flytta in i rymligare bostäder, och söker sig även till mera perifera kommuner, där priserna och hyrorna är billigare. Nuvarande låga och, som det anses, stabila EU-räntenivå stimulerar också investerandet i större bostäder.

## Befolkningen i Helsingfors och Helsingforsregionen

Helsingfors har för länge sedan vuxit ut över sina gränser, och utgör nu tillsammans med sina kringliggande kommuner en enhetlig arbets- och bostadsmarknad med 1,26 miljoner invånare, den s.k. Helsingforsregionen, dit man idag räknar Huvudstadsregionen, alltså de närmaste grannarna Helsingfors, Esbo, Grankulla och Vanda, samt tio kranskommuner. Efter det att Helsingfors blev huvudstad år 1812 fördubblades dess folkmängd med 20-30 års mellanrum ända fram till 1960-talet, då tillväxten fortsatte i de kringliggande kommunerna. Folk såg sig om efter rymligare bostäder utanför staden. Efter "flykten från landsbygden" på 1960-talet följde en lugnare period, som i början av 1980-talet förbyttes i snabb folkökning för regionen igen. Den mattades dock av mot slutet av 80-talet, och övergick rentav i folkminskning år 1989, under en tid då ekonomin ännu svällde ut för fullt.

En ännu snabbare tillväxt begynte i början av 1990-talet, då även flyttningsöverskottet från utlandet växte märkbart. Under de senaste tio åren har Helsingforsregionens folkmängd ökat med 140 000, dvs. i genomsnitt 1,25 procent per år.

Jämfört med övriga Finland kännetecknas Helsingfors befolkning av sitt stora inslag unga vuxna. Andelen barn är klart mindre och andelen 65 år fyllda klart större i Helsingfors än i resten av regionen. Men åldersandelen i Helsingfors är ändå mindre än i landet som helhet.

Under 1990-talet växte antalet barn i daghemsålder snabbt, och nådde sin kulmen år 1997. Sedan dess har antalet 0-6-åringar minskat med 13 procent, till 5 800. Även antalet lågstadieelever, dvs. 7-12-åringar, började minska år 2002. Däremot väntas antalet högstadieelever, dvs. 13-15-åringar, fortsätta växa fram till år 2007. Antalet 16-18-åringar har börjat växa år 2005.

De år 1945-50 födda, dvs. de så kallade stora åldersklasserna inverkar starkt på åldersstrukturen i Helsingfors. Andelen åldringar i Helsingfors växer långsamt de närmaste åren, och en snabbare tillväxt börjar först då de stora åldersklasserna börjar gå i pension efter år 2010. Detta bebådas av den stigande medelåldern bland folk i arbetsför ålder, eftersom antalet 55-64-åringar ökat med 30 procent under detta årtionde.

## Förändringar i Helsingfors områden nyligen

Helsingfors folkmängd minskade med 670 personer under perioden 2003-2005. Vissa distrikt hade dock folkökning, dvs. Nordsjö med 1 800 personer, Malm 1 500, Gammelstaden 1 260 personer och Ladugård 1 100. Mest minskade folkmängden i Hertonäs, 540 personer och Haga 500.

Åren 2003-2004 färdigställdes 6 700 bostäder i Helsingfors, de flesta i de nya områdena i Nordsjö, Malm och Ladugård. 80 procent av de nya bostäderna fanns i höghus.

År 2002 minskade antalet jobb i Helsingfors med 2 400. Största delen av denna minskning skedde i de arbetsplatstäta delarna av innerstaden samt i Sockenbacka och på Drumsö. Jobben ökade mest i Gammelstaden och Haga. Åren 2003-2004 fullbordades nästan en halv miljon kvadratmeter lokaler för yrkesverksamhet, varav största delarna i Ladugård, Sockenbacka och Estnäs

## Befolkningsstrukturen

Helsingfors befolkning avviker till strukturen märkbart från hela Finlands. Huvudstaden har ett klart större inslag av unga vuxna – och färre barn i skolåldern. I Helsingfors utgör 25-29-åringarna den största åldersgruppen, i hela landet 55-59-åringarna. Även åldersandelen är något mindre än i landet som helhet.

Men inom Helsingfors finns det stora skillnader i åldersstruktur stadsdelar emellan. Vidstående figur jämför befolkningsstrukturen i tre distrikt av helt skild karaktär: dels centrumstadsdelen Åshöjden med ett stort inslag små bostäder där unga som flyttar till Helsingfors oftast hittar sin första egna bostad, dels Månsas, där två tredjedelar av bostäderna ligger i höghus byggda på 1950- eller 60-talet och där andelen över 65-åringar är störst i hela Helsingfors, dels det dynamiska småhusområdet Domarby med stadens största inslag av barnfamiljer. I en barnfamilj ingår minst ett barn under 18 år.

## Familjer och bostadshushåll

Vid årsskiftet 2004-2005 hörde 66 procent av Helsingfors befolkning till familj, och familjernas medelstorlek var 2,67 personer. Andelen familjer är störst i småhusområdena i norra och nordöstra Helsingfors. I Domarby är nästan hälften av hushållen familjer med barn under 18. Ensamförsörjarinslaget bland barnfamiljerna är störst i distrikten Vallgård och Böle, omkring 43 procent. I östra innerstaden, där bostäderna övervägande är små, är ensamboende allra vanligast: 75 procent av bostäderna i Åshöjden är ensambebodda.

I Helsingfors är boendetrymmet per person 33,3 kvadratmeter, mot 36,3 kvm i hela landet, men bland familjer med tre eller flera medlemmar är skillnaden ännu större. Rymligast bor man i de gamla småhusområdena, trängst i de nya förortsområden där det flyttat in barnfamiljer och i östra innerstaden där bostäderna mestadels är små.

## Bostadsbeståndet

Helsingfors bostadsbestånd domineras av små bostäder i höghus. Andelen villa- eller radhusbostädernas är bara 12,8 procent. Ettorna utgör en fjärdedel och ettorna plus tvåorna klart över hälften av bostadsbeståndet. Medan medelstorleken på bostäder i hela staden är 63 kvm, är den störst i Västra Baggböle, 97,5 kvm, och minst i Åshöjden, 38,1 kvm.

48 procent av bostäderna i Helsingfors är hyresbostäder och 42 procent ägarbostäder. Det finns stora skillnader stadsdelar emellan i hyresbostädernas ägoförhållanden: i innerstaden är hyresbostäderna mest privata, medan nästan 80 procent av hyresbostäderna i ytterstaden ägs av staden. Störst, över 40 procent, är inslaget av stadens aravahyresbostäder i Jakobacka, Böle och Månsas.

## Befolkningens socioekonomiska struktur

Områdenas befolknings sociala struktur hänger i hög grad samman med bostadsbeståndets beskaffenhet. I huvudstadsnejden korrelerar stort inslag småhus och ägarbostäder med hög utbildningsnivå, medan hyreshusen bebos av låginkomsttagare och lägre utbildade.

De områden där befolkningen har lägsta utbildningen har drabbats hårdast av arbetslösheten. Högre medelålder bland befolkningen avspeglas också i andelen arbetslösa, eftersom långtidsarbetslösheten är vanligare bland äldre än yngre. Innerstadens östra del framstår på vidstående karta som hemvist för "snuttjobbare" – en följd av den ungdomliga åldersstrukturen. I östra ytterstaden avspeglas den stora andelen lägre utbildade åldrande invånare i den höga långtidsarbetslösheten.

## Nyttjande av kommunal service

Nyttjandet av de tjänster kommunen tillhandahåller är beroende av invånarstrukturen, men också av vilket slags och hur mycket service kommunen erbjuder. Som exempel besk-

rivs här nyttjandet av kommunens dagvård och hälsotjänster i olika delar av staden. I Helsingfors får 55 procent av barnen i daghemsålder (0-6 åriga) heldagsomsorg i kommunalt daghem, annat daghem som staden köper tjänster av eller inom kommunalt ordnad familjedagvård. Den kommunala dagvården, både heldags och halvdags, nyttjas något mera i Norra, Nordöstra resp. Sydöstra stordistriktet än i innerstaden och de östra stadsdelarna. I de områden där det bor många unga familjer med flera barn nyttjar man inte alltid kommunal dagvård i motsvarande grad, eftersom det i så stora familjer ofta är fördelaktigare att ta hand om barnen hemma.

På nyttjandet av kommunal hälsovård inverkar i synnerhet befolkningens åldersstruktur. I områden med hög medelålder eller stort barninslag eller låg inkomstnivå nyttjas den kommunala hälsovården mera än annars. I innerstaden nyttjar man mer än i ytterstaden övrig hälsoservice än den kommunala. Detta kan bero på att det privata utbudet är störst i innerstaden.

## Framkomlighet i trafiken

Sedan 1991 har man i Helsingfors följt hur smidigt personbilstrafiken löper på 14 olika vägavsnitt. Bland dessa går åtta in till centrum medan sex är tvärgående. År 2005 var framkomligheten [perillepäästävyys] under morgonrusningen bäst på Österleden och Lahtis motorväg. Sedan 2001 har framkomligheten dock överlag blivit sämre, med undantag för Österleden.

Den växande trafiken syns även i den tvärgående trafiken. Därför har framkomligheten på Ring III förbättrats med hjälp av viadukter. Men västerut har jobbtillväxten i Esbo inneburit ökat tryck på trafiken.

## Skillnader mellan distriktet i internationell jämförelse

EU-kommissionen har i samarbete med Eurostat satt igång projektet Urban Audit, som med hjälp av enhetligt statistik jämför

stora och medelstora europeiska städer. En statistisk databas har byggts upp för ändamålet, med indikatorer på regional, stads- och distriktsnivå för levnadsförhållanden och livskvalitet.

Här presenteras statistik på distriktsnivå om vissa EU15-städer. Figurerna visar medeltalet för varje stad, samt det lägsta resp. högsta distriktsvärdet. I synnerhet stora städer uppvisar betydande skillnader mellan dist-

rikten i t.ex. arbetslöshet, utbildning och hushållsstruktur.

Helsingfors har ett starkt inslag av små hushåll, och påminner därvidlag om övriga stora städer i norra Europa. Den genomsnittliga utbildningsnivån är högst bland de jämförda städerna, och år 2001 var arbetslöshetsgraden inte ens i närheten av EU15-medeltalet.

# Helsinki in 2005

---

In the 1990s, Helsinki's population grew by 60,000 people, i.e. by 6,000 a year on average. In 2000, however, this growth stopped completely, owing partly to a decreasing migration surplus from the rest of Finland, partly to growing migration losses to surrounding municipalities. Foreign migration, however, still gives a surplus, and the number of births is greater than the number of deaths. The year 2005 has seen new population growth.

The decreasing appeal of the Helsinki Region is, primarily, a consequence of the employment situation. The upswing that followed the economic depression of the early 1990s created growth in the big university cities in Finland, particularly in the Helsinki Region, where employment grew drastically. Helsinki has the greatest accumulation of business enterprise in the country, and it has dominated the fastest growing production sector, namely the information sector. Information services and production of information content, in particular, are strongly concentrated in the Helsinki Region.

So when growth weakened in the information sector, employment in the region was immediately affected, and in 2002, the number of jobs decreased in the region. While in Helsinki, this decline continued in 2003, in Vantaa, especially, a new growth started. The increase in the number of employed people declined, too, and at times employment has grown faster in the rest of Finland than in the Helsinki Region.

Helsinki's loss of inhabitants to its neighbours is, of course, nothing new: in the 1970s, especially, many people moved out to new housing estates in the periphery, and the 1980s were a time of very slow population growth in Helsinki. But in the 1990s, immigra-

tion and thereby population growth picked up again, with 18-29 year olds providing the greatest influx. Today, many of these people are in the process of moving to a bigger home, often in a peripheral municipality where housing prices are more affordable. Current low and, as many feel, stable EU interest rates also stimulate investment in larger homes.

## Population in Helsinki and the Helsinki Region

Helsinki has long since grown beyond its borders, and today its labour and housing market or commuting area, which is usually referred to as the Helsinki Region, comprises the Helsinki Metropolitan Area, i.e. Helsinki and its three nearest neighbours Espoo, Kauniainen and Vantaa, and ten adjacent municipalities, with a total of 1.26 million inhabitants. After Helsinki became the national capital in 1812, its population doubled at 20-30 year intervals up to the 1960s, when this growth shifted over to the nearby municipalities. People looked for more spacious housing outside the city. After the "escape from the countryside" in the 1960s, a calmer period set in, to be followed by a new rapid population increase in the region. This growth, however, gradually ebbed away, and turned into a slight population drain in 1989, at a time when economy was still red hot.

A new period of even faster growth started in the early 1990s, when migration from abroad grew very significantly, too. Over the last ten years, the population figure of the Helsinki Region has risen by 140,000 equalling 1.25 per cent a year.

Compared with the rest of Finland, Helsinki's population is characterised by a great pro-

portion of young adults, and compared with the rest of the Helsinki Region, Helsinki has a smaller proportion of children and a greater proportion of over 65 year olds – although not as great as in Finland as a whole.

In the 1990s, the number of children of day care age increased rapidly and culminated in 1997. Since then, the number of 0-6 year olds has decreased by 13 per cent to 5,800. The number of 7-12 year olds, too, started falling in 2002. Instead, the number of 13-15 year olds is expected to rise up until 2007. The number of 16-18 year olds has begun to grow in 2005.

Those people born in 1945-50, the so-called large age cohorts, strongly influence the age structure in Helsinki. The proportion of elderly people in Helsinki is going to grow slowly for another few years, and a faster increase will set in when the large age cohorts start retiring after 2010. This is heralded by a rising average age among people of working age: the number of 55-64 year olds has increased by 30 per cent in the 2000s.

### Recent changes in Helsinki's districts

Over the period 2003-2005, Helsinki's population figure fell by 570. Certain districts, however, experienced population growth, namely Vuosaari with 1,800 people, Malmi 1,500, Vanhakaupunki 1,260 and Latokartano 1,100. The population decreased most in Herttoniemi, by 540, and in Haaga by 500 people.

Over the period 2003-2004, some 6,700 new dwellings were completed in Helsinki, most of which in new developments in Vuosaari, Malmi and Latokartano. 80 per cent of these dwellings were flats.

In 2002, the number of jobs in Helsinki decreased by 2,400, most strongly in the business districts of Inner Helsinki and in Pitäjänmäki and Lauttasaari. In 2003 and 2004, about half a million square metres of business premises were built in Helsinki, most of all in Latokartano, Pitäjänmäki ja Vironniemi.

## Population structure

Helsinki's population differs clearly from Finland's as a whole in terms of age structure. The capital has a notably stronger element of young adults – and fewer school children. In Helsinki, 25-29 year olds form the largest age group, while in Finland as a whole the 55-59 year olds do. The proportion of elderly people in Helsinki is somewhat smaller than the national average.

But there are great differences between Helsinki districts in these respects. The adjacent figure compares the population structure in three districts of totally different character: first, the inner city district Alppiharju with a strong element of small dwellings where young people moving to Helsinki often find the first home of their own; second, suburban Maunula, where two-thirds of dwellings lie in blocks of flats built in the 1950s or 60s and where the proportion of over 65 year olds is greatest in Helsinki, and third, the dynamic small house area Tuomarinkylä with the city's strongest element of families with children. By our definition, families with children must have at least one child under 18.

### Families and dwelling households

At the end of December 2004, 66 per cent of Helsinki's population belonged to a family, the average size of families being 2,67 persons. The proportion of families is greatest in the detached and terraced housing areas of northern and north-eastern Helsinki. Among the households in Tuomarinkylä, almost half are families with children under 18 years of age. The element of single parent families among families is greatest in Vallila and Pasila: 43 per cent. Single housing is most common in eastern Inner Helsinki, where dwellings are generally small, : 75 per cent of dwellings in Alppiharju are inhabited by only one person.

In Helsinki, housing space per person is 33.3 square metres, versus 36.6 in Finland as a whole, but among families with three or more members, the difference is even bigger. Housing is most spacious in old detached hou-



se areas and least spacious in new suburban developments where families with children have moved in, and in the eastern parts of Inner Helsinki, where small dwellings predominate.

## The dwelling stock

The dwelling stock in Helsinki is dominated by small flats in blocks-of-flats. Dwellings located in detached, semi-detached or terraced houses account for only 12.8 per cent of all dwellings in the city. One-room flats account for a quarter, and flats with two rooms or less for well over half of the dwelling stock. While the average size of dwellings in the whole city is 63 square metres, it is largest in Länsi-Pakila, 97.5 sq.m., and smallest in Alppiharju, 38.1 sq.m.

48 per cent of dwellings in Helsinki are rented and 42 per cent owner-occupied. There are great differences between districts in landlord structure: While in Inner Helsinki rented dwellings are predominantly private, in Outer Helsinki 80 per cent are owned by the city. The largest proportions, over 40 per cent, of state subsidised rented dwellings are found in the districts of Jakomäki, Pasila and Maunula.

## The socio-economic structure of the population

The socio-economic structure of the districts is largely linked to the structure of the area's dwelling stock. In Helsinki and its vicinity, a strong element of detached or terraced houses and owner-occupied housing correlates with a high level of education, whereas rented housing in developments correlates with low-income earners and less educated inhabitants. Unemployment is still worst in those areas where the level of education is lowest. A higher average age among the population also reflects itself in the employment figures, because long-term unemployment is clearly more common among older people than among young people. Eastern Inner Helsinki stands out as a home for "spell workers" – a

consequence of the youngish age structure. In the eastern parts of Outer Helsinki, the great proportion of ageing people with a relatively low education appears in the form of high long-term unemployment.

## The use of municipal services

The use of the services provided by the municipality depends on the inhabitant structure, but also on the quality and quantity of the service. To give an example, 55 per cent of children of day-care age (0-6 years old) in Helsinki receive full-day care in municipally provided day care centres or family care. The municipal day care, both full-time and part-time, is somewhat more frequented in the northern, north-eastern and south-eastern parts of the city than in Inner Helsinki and the eastern districts. In areas with a stronger element of young families with children, the use of municipal day care is not more frequent in proportion, because in families with many children it is often more interesting to look after your children at home.

The use of municipal health services is influenced by, above all, the age structure of the population. In areas with a high average age or many children or a low income level, municipal health care is frequented more than elsewhere. People are more inclined in Inner than in Outer Helsinki to frequent private medical services. This probably comes from the fact that the provision of private medical care is concentrated in the inner city.

## Smoothness of traffic

Ever since 1991, the smoothness of car traffic in Helsinki has been surveyed on 14 different roads, eight of which run towards the city centre, the remaining six running transversally. In 2005, traffic during morning rush hours was smoothest on the Itäväylä eastern urban main road and the Lahti motorway north-eastwards. Since 2001, however, traffic smoothness has deteriorated overall, with Itäväylä as the only exception.

Traffic has increased on the transversal roads, too. Therefore, smoothness on the Ring III has been improved by means of viaducts. Westwards, however, the increasing number of jobs in Espoo has implied growing pressures on road traffic.

### **Differences between Helsinki districts by international comparison**

The Department for Regional Policy of the European Commission and the Eurostat have cooperated for a project by the name of Urban Audit, as a result of which the Urban Audit Database has been created featuring harmonised statistics on large and medium size

European cities. Indicators at regional, city and district level on living conditions and quality of life have been included in the database.

Statistics on some EU15 cities are presented here at district level. The diagrams show the average for each city as well as the figure for its lowest and highest ranking districts. Large cities, in particular, typically show considerable local differences in terms of unemployment, education and household structure, for example. Helsinki has a strong element of small households, in which respect the city resembles other cities of northern Europe. The average level of education is highest among the cities compared, and unemployment in 2001 was nowhere near the EU15 average.



## LUKIJALLE

Seuraavilla sivuilla kuvataan Helsingin 7 suurpiiriä ja 33 peruspiiriä neljällä sivulla. Peruspiirin historiaa, nykytilaa ja tulevaisuutta käsittelevä kuvaus on ensimmäisellä sivulla. Lähteenä on käytetty mm. Helsingin kaupungin historiaa, Helsingin kaupunginmuseon julkaisua Helsinki ilmakuvina (1983) sekä nimistötoimikunnan julkaisua Helsingin kadunnimet (1970). Suunnittelutilanteen kuvaus perustuu kaupunkisuunnitteluviraston kaavoituskatsaukseen ja aluerakentamisprojektien tiedotteisiin.

Toisen sivun kartta, jossa on myös osa-alueiden rajat, kertoo piirin maankäytöstä ja julkisista palveluista. Alueen koulut, päiväkodit, leikkipuistot, nuorisotilat, kirjastot ja terveysasemat esitetään symbolein kartalla. Karttasivun kahdeksassa kaaviossa verrataan suur- tai peruspiirin ominaisuuksia Helsingin keskiarvoon sekä piirin minimi- ja maksimiarvoihin.

Tilastotiedot piiristä esitetään toisella aukeamalla. Taulukkojen ja kuvioiden otsikot ovat myös ruotsiksi ja englanniksi. Näitä tilastoja voidaan verrata koko Helsingin tietoihin, jotka ovat viereisillä sivuilla. Käsitelmäritelmät sekä avainsanasto ovat julkaisun viimeisillä sivuilla kolmella kielellä. Liitteenä on Helsingin aluejakokartta.

## TILL LÄSAREN

Helsingfors har 7 stordistrikt och 33 distrikt. Vart och ett beskrivs på fyra sidor. Första uppslaget berättar om distriktets historia, nuläge och närframtid.

Distriktets skolor, daghem, hälsocentraler och bibliotek presenteras på en karta. På samma sida presenteras också variabelldiagram där distriktets jämförs med medeltalet för Helsingfors samt med de distrikt som har lägsta och högsta värdet. Statistik om distriktet framställs på andra uppslaget. Denna statistik kan jämföras med data för hela Helsingfors, vilka framställs de följande två sidorna.

Begreppsdefinitioner och nyckelvokabulär finns på tre språk i slutet av boken. En karta över områdesindelningen i Helsingfors bifogas.

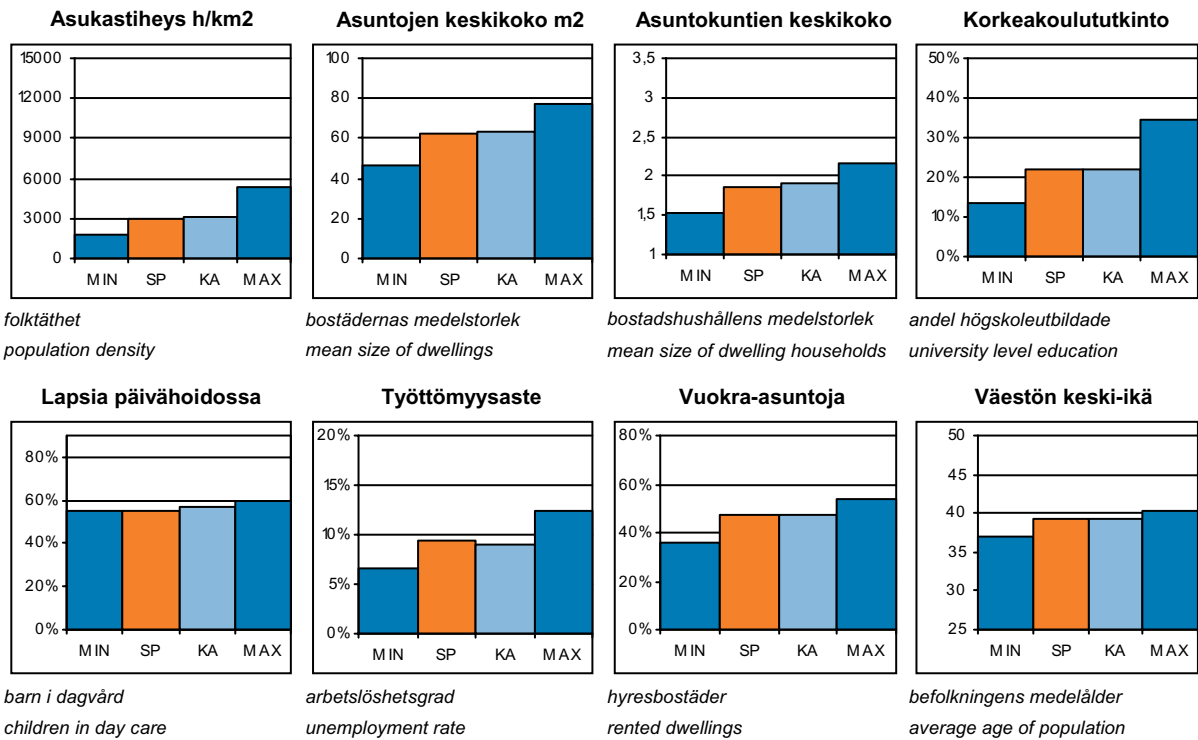
## TO THE READER

Helsinki has 7 major districts and 33 districts. Each of them is described on four pages. The first spread describes the district history, present condition and near future. The schools, day care centres, playgrounds, libraries and health centres of each district are indicated on maps. The map opening also contains eight parameter diagrams comparing the districts with the average of the whole city and the districts that have the minimum and maximum values.

The statistical data are presented on the second opening. The district data can be compared with data on the whole city, which are presented on next two pages. Definitions and key-words have been translated into Swedish and English. See the last section at the end of the book.



© Copyright Helsingin kaupunki, Kaupunkimittausosasto 041§/2003



SP = Suurpiirin arvo  
KA = Kaupungin suurpiirin keskiarvo

MIN = Suurpiirien pienin arvo  
MAX = Suurpiirien suurin arvo

**ALUEET Väestö 1.1.2005 Työpaikat 31.12.2003**

Områden District

Alue:	Maapinta-ala km2:	Asukkaat:	Työpaikat:
1. Eteläinen sp.	17,80	96030	121355
2. Läntinen sp.	30,40	98545	67801
3. Keskinen sp.	15,30	73030	82704
4. Pohjoinen sp.	23,10	41035	13802
5. Koillinen sp.	36,90	88184	23450
6. Kaakoinen sp.	26,30	46610	12713
7. Itäinen sp.	35,60	98711	19347
9. Muut	0,00	16901	26533
<b>Yhteensä:</b>	<b>185,4</b>	<b>559046</b>	<b>367705</b>

**ÄIDINKIELI JA KANSALAISSUUS**

1.1.2005

Modersmål och nationalitet Mother tongue and nationality

Suomenkieliset:	484 771	86,7	%
Ruotsinkieliset:	34 871	6,2	
Muun kieliset:	39 404	7,1	
Ulkomaalaiset:	29 186	5,2	
Ulkomaalaistaustaiset:	44 398	7,9	
H:gissä syntyneitä:	239 114	42,8	

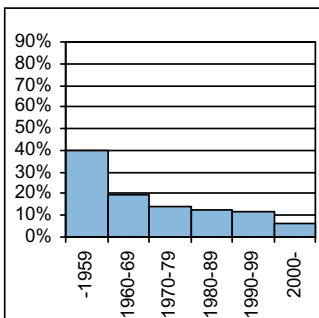
**VÄESTÖNMUUTOKSET**

2004

Befolkningsförändringar Vital statistics

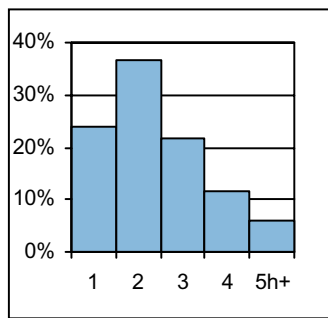
Syntyneet lkm:	6 180	11	/ 1000 as.
Kuolleet lkm:	5 045	9	
Muutto alueelle lkm:	31 985	57,2	
Muutto alueelta lkm:	33 377	59,7	

**Asutokannan ikä**



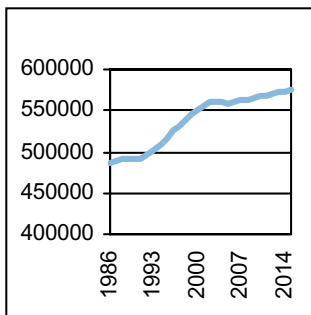
bostadsbeståndets ålder  
age of dwelling stock

**Huoneistotyytit**



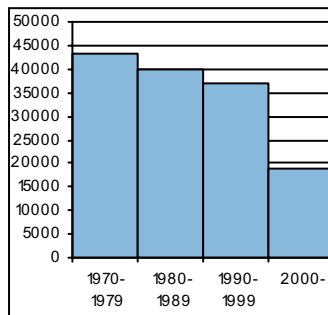
lägenhetstyper  
types of dwellings

**Väestö**



befolkning  
population

**Asuntotuotanto**



bostadsproduktion  
housing production

**ALUESUHDELUKUJA**

1.1.2005

Lokala tätheter Area ratios

Asukkaita/km2:	3 015
Työpaikkoja/km2:	1 983
Kerrosala/ha:	2 354

**IKÄRAKENNE**

1.1.2005

Ålderstrukturen Age structure

Ikäryhmä	Henkilöitä	Prosentti
0-6v:	37 199	6,7
7-15v:	49 545	8,9
16-18v:	15 824	2,8
19-24v:	49 960	8,9
25-39v:	140 484	25,1
40-64v:	189 035	33,8
65+ v:	76 999	13,8

**PERHEET JA ASUNTOKUNNAT**

1.1.2005

Familjer och bostadshushåll

Families and households

Asuntokuntien lkm:	288 215
Asuntokuntien keskikoko:	1,87
1-hengen asuntokuntia:	141 019
Perheiden lkm:	137 641
Lapsiperheiden lkm:	69 906
Perheiden keskikoko:	2,67

**KOULUTUSASTE**

31.12.2003

Utbildningsgrad Level of education

15v täytt lkm:	477 008	%
Enint perusaste:	154 148	32,3
Keskiaste:	161 224	33,8
Alin korkea-aste:	57 158	12
Korkeakoulututkinto:	104 478	21,9
Lukiota käyvät ja osuus16-18v:	10 415	67

**TULOTASO**

2003

Inkomster Income

Tulot/asukas €	22 426
Tulot/työvoima €	31 172
Tulot/asuntokunta €	42 233

**ASUMISOLOT**

31.12.2003

Boende Housing

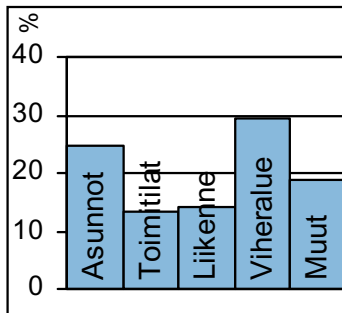
Asuntojen keskikoko m2:	62
Asumisväljyys m2/asukas:	33,3
Asumistiheys huonetta/hen	1,3

**ASUNNOT**

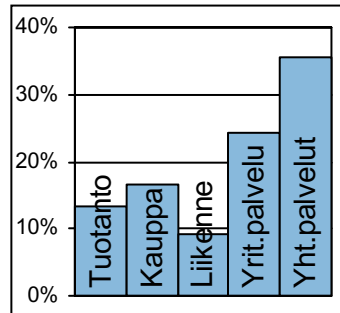
31.12.2003

Bostäder Dwellings

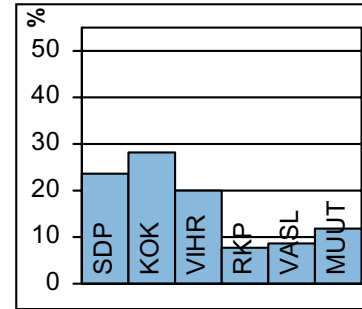
Asuntojen tyyppi	Lkm	Prosentti
Asuntoja yhteensä:	309 144	%
Pientaloasuntoja:	39 487	12,8
Vuokra-asuntoja:	147 414	47,7
Aravavuokra-asuntoja:	59 808	19,3

**Maankäyttö**

markanvändning  
land use

**Työpaikat**

jobb  
jobs

**Kunnallisvaalit**

kommunalval  
municipal elections

**TOIMITILARAKENNUKSET 1.1.2005**

Verksamhetslokaler Business premises	kerrosala 1000 m2	%
Toimitilarakennukset yhteensä:	18 542	
Liikerakennukset:	7 149	38,6
Julkiset rakennukset:	4 331	23,4
Teollisuus- ja varastorakennukset:	4 930	26,6
Muut rakennukset:	2 132	11,5

**LASTEN PÄIVÄHOITO 2004**

Barndagvård Child day care	lkm	/100 lasta
Päiväkoteja:	329	
Lapsia päiväkotihoidossa yhteensä:	17 469	
Kokopäivähoidossa:	15 639	50
Osapäivähoidossa:	1 830	5,9
Kunnallinen perhepäivähoito:		
Lapsia perhepäivähoidossa yhteensä:	1 823	
Kokopäivähoidossa:	1 680	5,4
Osapäivähoidossa:	143	0,5
Lapsia koti/yks.hoidon tuen piirissä:	11 258	

**KOULUT 2005**

Skolor Schools	kouluja	oppilaita
Suomenkielinen ala-aste:	87	27 664
Suomenkielinen yläaste:	44	14 374
Ruotsinkielinen ala-aste:	18	2 249
Ruotsinkielinen yläaste:	5	1 102
Lukio:	40	13 737
Erikoiskoulut:	10	3 859
Suomenkielinen iltapäivähoito:		5 508
Ruotsinkielinen iltapäivähoito:		577

**KUNNALLISET TERVEYSPALVELUT 2004**

Kommunal hälsovård Municipal health care	lkm	/asukas
Avohoitokäynnit yhteensä:	3 310 276	5,9
Perusterveydenhuolto:	2 480 504	4,4
Erikoissairaanhoito:	829 772	1,5

**SOSIAALIPALVELUT 2004**

Socialservice Social welfare	lkm	/1000
Toimeentulotuen saajia:	57 312	102,5
Lastensuojelun asiakkaita, 0-17v:	7 969	81,8
Perheneuvoloiden asiakkaat, 0-17v:	2 211	22,7

**TYÖTTÖMYYS 2004**

Arbetslöshet Unemployment	%
Työttömyysaste:	9,4
Pitkäaikaistyöttömyys:	31,0
Nuorisotyöttömyys:	5,9
Työllisyysaste (2003):	68,2

**PALVELUPISTEET 2005**

Serviceställen Service places	lkm
Kirjasto:	36
Terveysasema:	31
Leikkipuisto:	70
Uimahalli:	13
Muu sisäliikuntatila:	686
Urheilukenttä:	28
Kirkko:	54
Posti:	53
KELA:n toimisto:	13
Apteekki:	70
Alko:	33
Päivittäistavarakaupat:	351
Muut vähittäiskaupat:	3 136
Ravintolat ja kahvilat:	1 823

**ULKOILU 2005**

Uterekreation Outdoor recreation	
Puistoa, ha:	2 307
Metsää, ha:	3 988
Uimaranta, kpl:	25

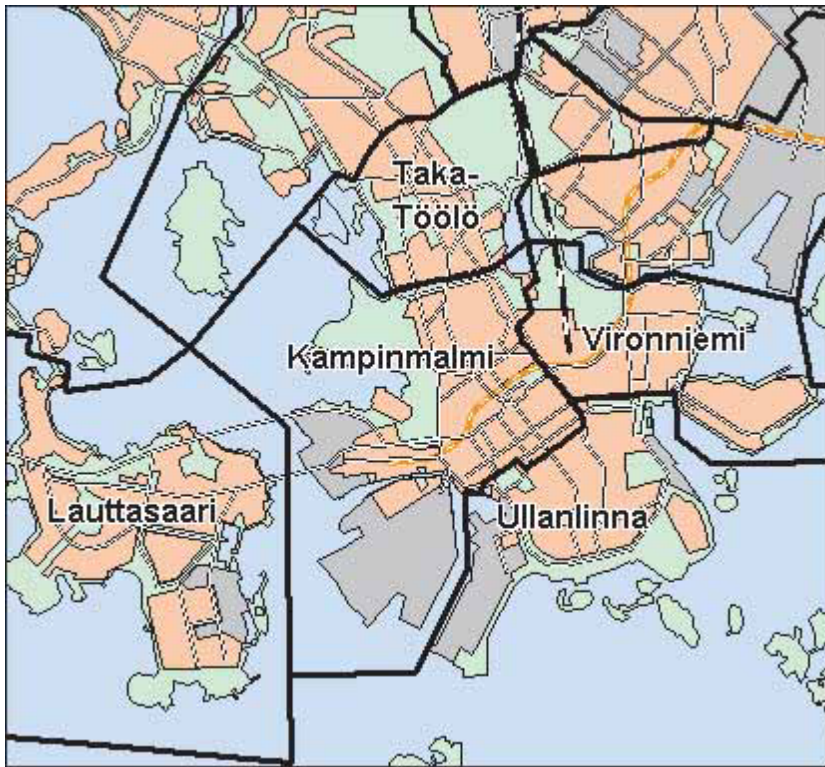
**LIIKENNE 2000-05**

Trafic Traffic	
Jalankulkuonnettomuuksia keskim/vuosi:	154,4

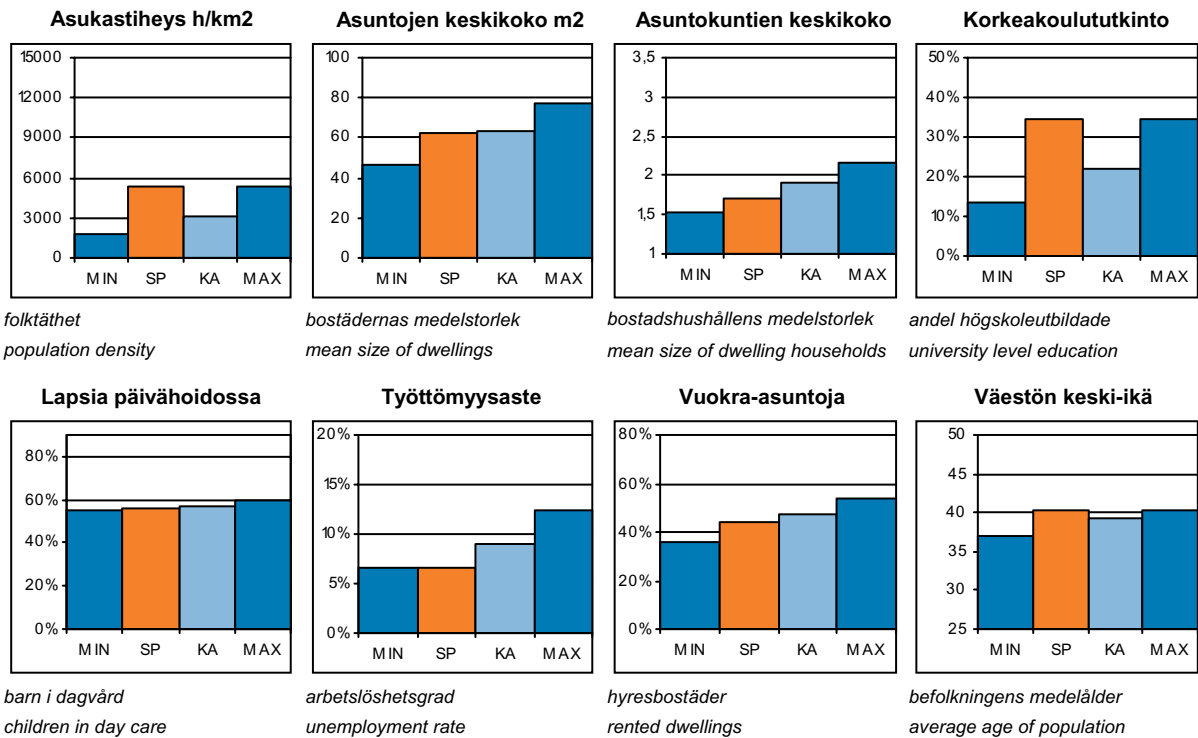


Peruspiirit:

- 101 Vironniemi – Estnäs
- 102 Ullanlinna – Ulrikasborg
- 103 Kampinmalmi – Kampmalmen
- 104 Taka-Töölö – Bortre Tölö
- 105 Lauttasaari – Drumsö



© Copyright Helsingin kaupunki, Kaupunkimittausosasto 041§/2003



SP = Suurpiirin arvo  
KA = Kaupungin suurpiirien keskiarvo

MIN = Suurpiirien pienin arvo  
MAX = Suurpiirien suurin arvo



# 1 Eteläinen suurpiiri

## ALUEET Väestö 1.1.2005 Työpaikat 31.12.2003

Områden District

Alue:	Maapinta-ala km <sup>2</sup> :	Asukkaat:	Työpaikat:
101 Vironniemen peruspiiri	2,07	11242	35040
102 Ullanlinnan peruspiiri	5,97	22486	25147
103 Kampinmalmin peruspiiri	4,01	28972	42801
104 Taka-Töölön peruspiiri	1,93	14365	9517
105 Lauttasaaren peruspiiri	3,75	18965	8850
<b>Yhteensä:</b>	<b>17,73</b>	<b>96030</b>	<b>121355</b>

## ÄIDINKIELI JA KANSALAISSUUS

1.1.2005

Modersmål och nationalitet Mother tongue and nationality

Suomenkieliset:	78 973	82,2 %
Ruotsinkieliset:	12 335	12,8
Muun kieliset:	4 722	4,9
Ulkomaalaiset:	4 011	4,2
Ulkomaalaistaustaiset:	6 255	6,5
H:gissä syntyneitä:	37 887	39,5

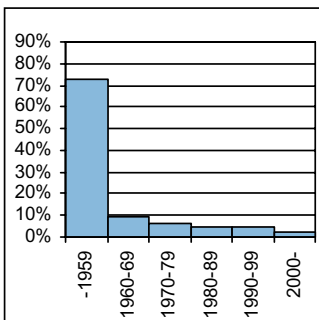
## VÄESTÖNMUUTOKSET

2004

Befolkningsförändringar Vital statistics

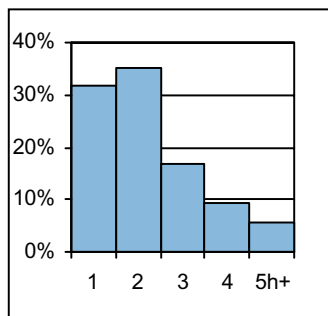
Syntyneet lkm:	1 042	10,8 / 1000 as.
Kuolleet lkm:	705	7,3
Muutto alueelle lkm:	16 721	174
Muutto alueelta lkm:	17 352	180,6

### Asutokannan ikä



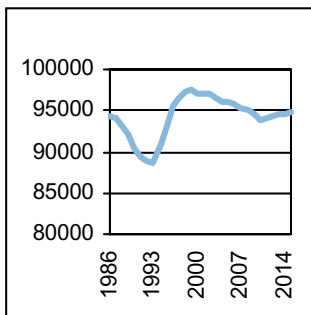
bostadsbeståndets ålder  
age of dwelling stock

### Huoneistotyytit



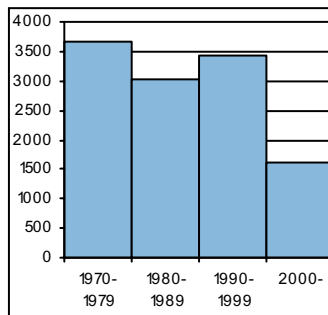
lägenhetstyper  
types of dwellings

### Väestö



befolkning  
population

### Asuntotuotanto



bostadsproduktion  
housing production

## ALUESUHDELUKUJA

1.1.2005

Lokala tätheter Area ratios

Asukkaita/km <sup>2</sup> :	4 782
Työpaikkoja/km <sup>2</sup> :	6 845
Kerrosala/ha:	6 682

## IKÄRAKENNE

1.1.2005

Ålderstrukturen Age structure

Ikäluokka	Henkilöitä	Prosentti
0-6v:	4 811	5
7-15v:	5 464	5,7
16-18v:	1 731	1,8
19-24v:	9 379	9,8
25-39v:	30 506	31,8
40-64v:	30 932	32,2
65+ v:	13 207	13,8

## PERHEET JA ASUNTOKUNNAT

1.1.2005

Familjer och bostadshushåll

Families and households

Asuntokuntien lkm:	56 113
Asuntokuntien keskikoko:	1,7
1-hengen asuntokuntia:	30 621
Perheiden lkm:	23 260
Lapsiperheiden lkm:	9 225
Perheiden keskikoko:	2,49

## KOULUTUSASTE

31.12.2003

Utbildningsgrad Level of education

15v täytt lkm:	86 379	%
Enint perusaste:	17 741	20,5
Keskiaste:	28 476	33
Alin korkea-aste:	10 412	12,1
Korkeakoulututkinto:	29 750	34,4
Lukiota käyvät ja osuus16-18v:	1 417	81,1

## TULOTASO

2003

Inkomster Income

Tulot/asukas €	32 835
Tulot/työvoima €	41 115
Tulot/asuntokunta €	55 999

## ASUMISOLOT

31.12.2003

Boende Housing

Asuntojen keskikoko m <sup>2</sup> :	62,8
Asumisväljyys m <sup>2</sup> /asukas:	37,3
Asumistiheys huonetta/hen	1,33

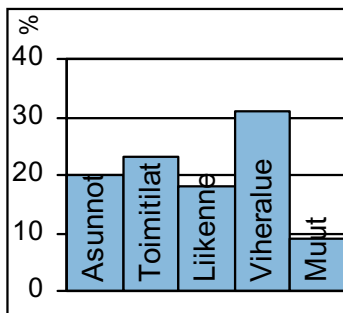
## ASUNNOT

31.12.2003

Bostäder Dwellings

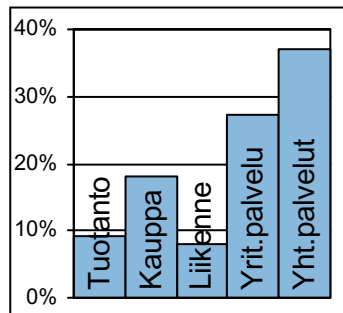
Asuntojen tyyppi	Lukumäärä	Prosentti
Asuntoja yhteensä:	64 386	%
Pientaloasuntoja:	696	1,1
Vuokra-asuntoja:	28 408	44,1
Aravavuokra-asuntoja:	1 902	3,0

## Maankäyttö



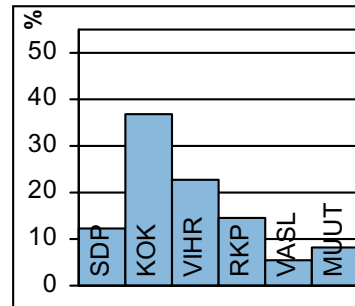
markanvändning  
land use

## Työpaikat



jobb  
jobs

## Kunnallisvaalit



kommunalval  
municipal elections

### TOIMITILARAKENNUKSET 1.1.2005

Verksamhetslokaler Business premises	kerrosala 1000 m2	%
Toimitilarakennukset yhteensä:	6 101	
Liikerakennukset:	3 652	59,9
Julkiset rakennukset:	1 169	19,2
Teollisuus- ja varastorakennukset:	818	13,4
Muut rakennukset:	461	7,6

### TYÖTTÖMYYS 2004

Arbetslöshet Unemployment	%
Työttömyysaste:	6,6
Pitkäaikaistyöttömyys:	29,5
Nuorisotyöttömyys:	3,2
Työllisyysaste (2003):	73,1

### LASTEN PÄIVÄHOITO 2004

Barn dagvård Child day care	lkm	/100 lasta
Päiväkoteja:	53	
Lapsia päiväkotihoidossa yhteensä:	2 150	
Kokopäivähoidossa:	1 975	51,1
Osapäivähoidossa:	175	4,5
Kunnallinen perhepäivähoito:		
Lapsia perhepäivähoidossa yhteensä:	204	
Kokopäivähoidossa:	190	4,9
Osapäivähoidossa:	14	0,4
Lapsia koti/yks.hoidon tuen piirissä:	1 411	

### PALVELUPISTEET 2005

Service ställen Service places	lkm
Kirjasto:	6
Terveysasema:	4
Leikki puisto:	5
Uimahalli:	4
Muu sisäliikuntatila:	180
Urheilukenttä:	4
Kirkko:	13
Posti:	13
KELA:n toimisto:	3
Apteekki:	24
Alko:	16
Päivittäistavarakaupat:	100
Muut vähittäiskaupat:	1 443
Ravintolat ja kahvilat:	792

### KOULUT 2005

Skolor Schools	kouluja	oppilaita
Suomenkielinen ala-aste:	11	3 090
Suomenkielinen yläaste:	6	1 781
Ruotsinkielinen ala-aste:	5	810
Ruotsinkielinen yläaste:	2	476
Lukio:	11	3 238
Erikoiskoulut:	4	868
Suomenkielinen iltapäivähoito:		736
Ruotsinkielinen iltapäivähoito:		228

### ULKOILU 2005

Uterekreation Outdoor recreation	
Puistoa, ha:	209
Metsää, ha:	139
Uimaranta, kpl:	6

### KUNNALLISET TERVEYSPALVELUT 2004

Kommunal hälsovård Municipal health care	lkm	/asukas
Avohoitokäynnit yhteensä:	437 210	4,6
Perusterveydenhuolto:	319 271	3,3
Erikoissairaanhoito:	117 939	1,2

### LIIKENNE 2000-05

Trafic Traffic	
Jalankulkuonnettomuuksia keskim/vuosi:	63,4

### SOSIAALIPALVELUT 2004

Socialservice Social welfare	lkm	/1000
Toimeentulotuen saajia:	4 534	47,2
Lastensuojelun asiakkaita, 0-17v:	590	51,6
Perheneuvoloiden asiakkaat, 0-17v:	270	23,6



Vironniemellä on Helsingin ja koko Suomen hallinnollinen ja taloudellinen keskus. Nykyisen Helsingin kasvu alkoi, kun Vantaanjoen suulle perustettu vanha kaupunki siirrettiin vuonna 1640 Vironniemelle. 1800-luvun puoliväliin asti Helsingin rakennettu alue rajoittui lähes kokonaan Vironniemeen ja siitä jonkin verran etelään. Historia näkyy myös alueen nykyisissä rakennuksissa, joista neljäsosa on valmistunut 1700-1800-luvuilla.

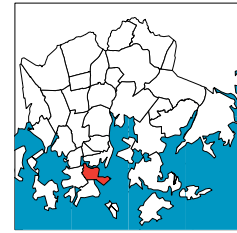
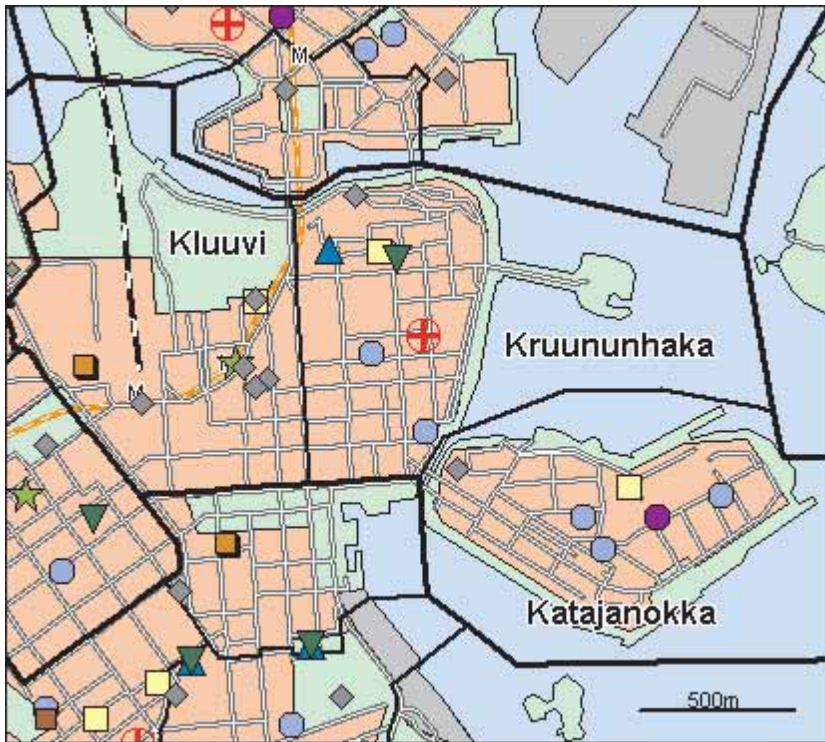
Kruununhaassa on Helsingin vanha empirekeskusta, Senaatintori ja sen ympärillä tuomiokirkko, yliopisto, valtioneuvoston linna sekä lukuisat muut valtakunnan arvokkaimmat julkiset rakennukset. Kruununhaka on myös 7 000 asukkaan kaupunginosa.

Kluuvi on Helsingin kaupallinen ydinkeskus. Rautatieasema, pääposti, suurimmat tavaratalot, tärkeimpien liikepankkien ja useiden suuryritysten pääkonttorit sekä monet yliopiston rakennukset sijaitsevat Kluuvissa. Asukkaita Kluuvissa on vain muutama sata, mutta työpaikkoja yli 20 000. Katajanokan satamasta tavaraliikenne on siirtynyt muualle, mutta jäljelle on jäänyt vilkas matkustajasatama ja vanhat makasiinit on muutettu nykyaikaisempaan käyttöön. Katajanokan kärkeen valmistui 1980-luvun alussa merellinen asuinalue.

Töölönlahden eteläosa on tärkeä muutosalue, jossa jo sijaitsee uusi nykyaikaisen museon Kiasma ja Sanomatalo. Tulevan Musiikkitalon ympäristölle laaditaan ympäröivien katujen, aukoiden ja puistoalueiden sekä kevyen liikenteen ja pysäköintilaitoksen liikenne- ja ympäristösuunnitelmat. Rakentaminen käynnistyy 2006. Samanaikaisesti musiikkitalon kanssa rakennetaan ympäröivät julkiset tilat, Kansalaistori ja Makasiinipuisto.

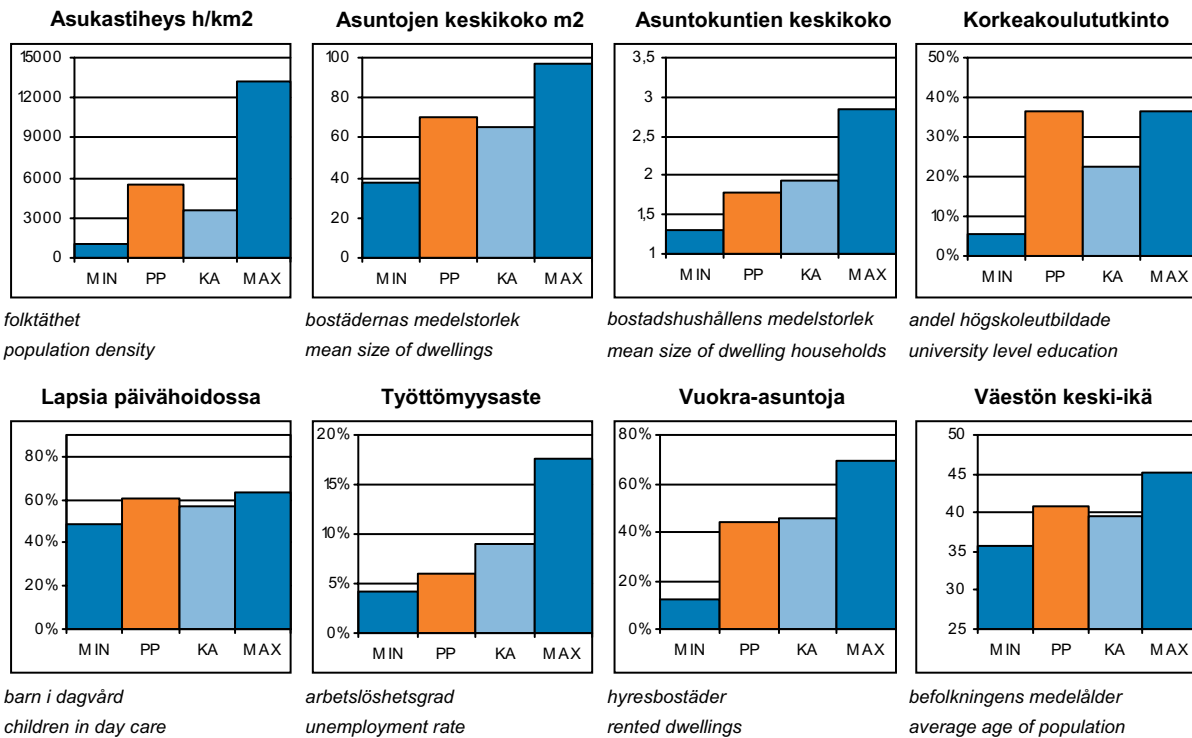
I ESTNÄS finns Helsingfors och Finlands administrativa centrum. År 1640 flyttades Helsingfors från Vanda åminne ut på Estnäs. I Kronohagen ligger stadens kejserliga empirecentrum: Senatstorget med bl. a. Storkyrkan, Universitetet och Statsrådsborgen. Gloet är hjärtat i Helsingfors centrum. Skatuddshamnen har livlig passagerartrafik, och de gamla magasinen har omändrats för modernare bruk. I Skatuddens östra ända byggdes i början av 1980-talet ett nytt bostadsområde. Vid Tölövikén håller stadsbilden på att förändras starkt: området håller på att bli en kulturknutpunkt med bl.a. Museet för nutidskonst Kiasma, Musikhuset och ett medborgartorg.

The district of VIRONNIEMI is the administrative and financial centre of Helsinki and Finland. In 1640, Helsinki was moved from its old location in Vanhakaupunki to the isthmus of Vironniemi. The blocks of Kruununhaka have many of the nation's spiritual and secular sanctuaries: the Senate Square, the Lutheran Cathedral, the University, the Government Palace etc. Kluuvi is Helsinki's commercial centre. There is brisk passenger traffic in the harbour of Katajanokka, and the old warehouses have been converted for a variety of uses. In the early 1980's, a new urban residential area was built on the eastern headland. At Töölönlahti bay, the cityscape is changing totally as the area is being turned into the cultural hub of Helsinki, with, among other amenities, the Kiasma Museum of Contemporary Art, the Music Hall and a citizens' square.



- Kirjas to
- Koulu, ala-aste
- Erkois- ja yksityiskoulu
- Koulu, lukio
- Koulu, yläaste
- Kulttuurikeskus
- Leikkipuisto
- Nuorisotila
- Päiväkoti
- Terveys asema
- Terveyskeskus airaala
- Yhteinen väestösuoja
- Yhteinen väestösuoja

© Copyright Helsingin kaupunki, Kaupunkimittausosasto 041§/2003  
 © Genimap Oy, Lupa L6285/05



PP = Peruspiirin arvo  
 KA = Kaupungin peruspiirien keskiarvo

MIN = Peruspiirien pienin arvo  
 MAX = Peruspiirien suurin arvo

## ALUEET Väestö 1.1.2005 Työpaikat 31.12.2003

Områden District

Alue:	Maapinta-ala km2:	Asukkaat:	Työpaikat:
010 Kruununuhaka	0,57	6688	7422
020 Kluuvi	0,93	387	21753
080 Katajanokka	0,57	4167	5865
<b>Yhteensä:</b>	<b>2,07</b>	<b>11242</b>	<b>35040</b>

## ÄIDINKIELI JA KANSALAISSUUS

1.1.2005

Modersmål och nationalitet Mother tongue and nationality

Suomenkieliset:	9 509	84,6 %
Ruotsinkieliset:	1 189	10,6
Muun kieliset:	544	4,8
Ulkomaalaiset:	459	4,1
Ulkomaalaistaustaiset:	730	6,5
H:gissä syntyneitä:	4 455	39,6

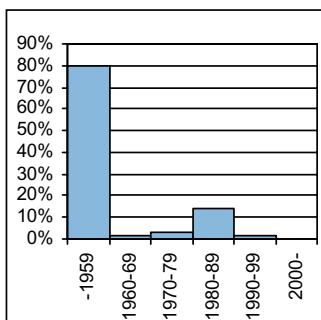
## VÄESTÖNMUUTOKSET

2004

Befolkningsförändringar Vital statistics

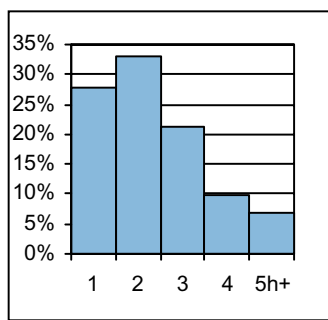
Syntyneet lkm:	119	10,6 / 1000 as.
Kuolleet lkm:	69	6,2
Muutto alueelle lkm:	1 850	165
Muutto alueelta lkm:	1 919	171,1

### Asutokannan ikä



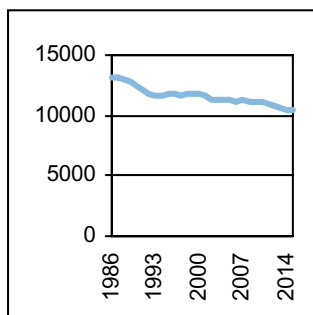
bostadsbeståndets ålder  
age of dwelling stock

### Huoneistotyytit



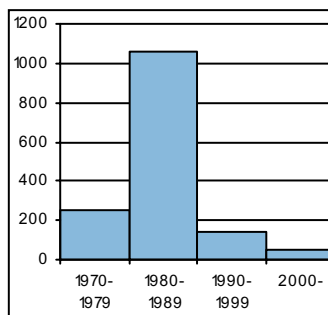
lägenhetstyper  
types of dwellings

### Väestö



befolkning  
population

### Asuntotuotanto



bostadsproduktion  
housing production

## ALUESUHDELUKUJA

1.1.2005

Lokala tätheter Area ratios

Asukkaita/km2:	5 431
Työpaikkoja/km2:	16 928
Kerrosala/ha:	11 772

## IKÄRAKENNE

1.1.2005

Ålderstrukturen Age structure

Ikäryhmä	Henkilöitä	Prosentti
0-6v:	578	5,1
7-15v:	683	6,1
16-18v:	225	2
19-24v:	985	8,8
25-39v:	3 287	29,2
40-64v:	3 998	35,6
65+ v:	1 486	13,2

## PERHEET JA ASUNTOKUNNAT

1.1.2005

Familjer och bostadshushåll

Families and households

Asuntokuntien lkm:	6 261
Asuntokuntien keskipkoko:	1,79
1-hengen asuntokuntia:	3 067
Perheiden lkm:	2 949
Lapsiperheiden lkm:	1 175
Perheiden keskipkoko:	2,5

## KOULUTUSASTE

31.12.2003

Utbildningsgrad Level of education

15v täytt lkm:	10 073	
Enint perusaste:	2 098	20,8
Keskiaste:	3 205	31,8
Alin korkea-aste:	1 102	10,9
Korkeakoulututkinto:	3 668	36,4
Lukiota käyvät ja osuus16-18v:	206	86,6

## TULOTASO

2003

Inkomster Income

Tulot/asukas €	32 207
Tulot/työvoima €	42 225
Tulot/asuntokunta €	57 883

## ASUMISOLOT

31.12.2003

Boende Housing

Asuntojen keskipkoko m2:	70,3
Asumisväljyys m2/asukas:	39,3
Asumistiheys huonetta/hen	1,32

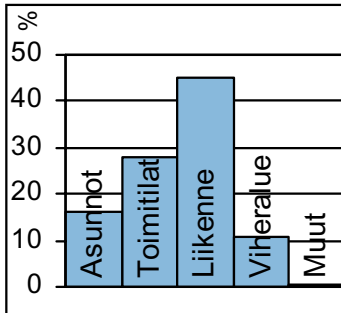
## ASUNNOT

31.12.2003

Bostäder Dwellings

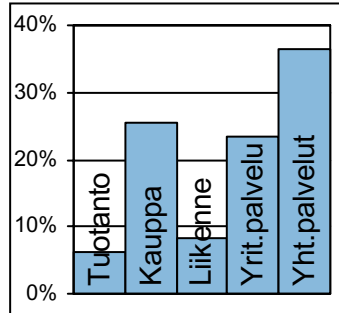
Asuntoja yhteensä:	7 236	
Pientaloasuntoja:	11	0,2
Vuokra-asuntoja:	3 197	44,2
Aravavuokra-asuntoja:	441	6,1

**Maankäyttö**



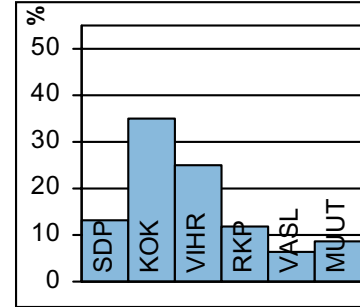
markanvändning  
land use

**Työpaikat**



jobb  
jobs

**Kunnallisvaalit**



kommunalval  
municipal elections

**TOIMITILARAKENNUKSET 1.1.2005**

Verksamhetslokaler Business premises	kerrosala 1000 m2	%
Toimitilarakennukset yhteensä:	1 698	
Liikerakennukset:	1 245	73,3
Julkiset rakennukset:	290	17,1
Teollisuus- ja varastorakennukset:	24	1,4
Muut rakennukset:	138	8,1

**TYÖTTÖMYYS 2004**

Arbetslöshet Unemployment	%
Työttömyysaste:	6,0
Pitkäaikaistyöttömyys:	28,8
Nuorisotyöttömyys:	2,2
Työllisyysaste (2003):	73,1

**LASTEN PÄIVÄHOITO 2004**

Barn dagvård Child day care	lkm	/100 lasta
Päiväkoteja:	10	
Lapsia päiväkotihoidossa yhteensä:	279	
Kokopäivähoidossa:	255	55,1
Osapäivähoidossa:	24	5,2
Kunnallinen perhepäivähoito:		
Lapsia perhepäivähoidossa yhteensä:	27	
Kokopäivähoidossa:	25	5,4
Osapäivähoidossa:	2	0,4
Lapsia koti/yks.hoidon tuen piirissä:	150	

**PALVELUPISTEET 2005**

Service ställen Service places	lkm
Kirjasto:	1
Terveysasema:	1
Leikkipuisto:	0
Uimahalli:	0
Muu sisäliikuntatila:	29
Urheilukenttä:	0
Kirkko:	2
Posti:	3
KELA:n toimisto:	0
Apteekki:	7
Alko:	4
Päivittäistavarakaupat:	22
Muut vähittäiskaupat:	356
Ravintolat ja kahvilat:	211

**KOULUT 2005**

Skolor Schools	kouluja	oppilaita
Suomenkielinen ala-aste:	2	605
Suomenkielinen yläaste:	1	490
Ruotsinkielinen ala-aste:	1	79
Ruotsinkielinen yläaste:	0	0
Lukio:	1	510
Erikoiskoulut:	0	0
Suomenkielinen iltapäivähoito:		105
Ruotsinkielinen iltapäivähoito:		24

**ULKOILU 2005**

Uterekreation Outdoor recreation	
Puistoa, ha:	22
Metsää, ha:	0
Uimaranta, kpl:	0

**KUNNALLISET TERVEYSPALVELUT 2004**

Kommunal hälsovård Municipal health care	lkm	/asukas
Avohoitokäynnit yhteensä:	50 982	4,5
Perusterveydenhuolto:	38 209	3,4
Erikoissairaanhoido:	12 773	1,1

**LIIKENNE 2000-05**

Trafic Traffic	
Jalankulkuonnettomuuksia keskim/vuosi:	19,4

**SOSIAALIPALVELUT 2004**

Social service Social welfare	lkm	/1000
Toimeentulotuen saajia:	454	40,4
Lastensuojelun asiakkaita, 0-17v:	83	58,7
Perheneuvoloiden asiakkaat, 0-17v:	17	12



Helsingin niemen eteläosa Esplanadista lähtien kuuluu Ullanlinnan peruspiiriin. Nimi Ullanlinna, Ulrikasborg, juontaa 1700-luvun linnoitussuunnitelmista. Kaartinkaupunki, jonka sydän on Kasarmitori ja sen laidalla 1820-luvulla rakennettu Kaartin kasarmi, kuuluu keskustan työpaikka-alueisiin. Punavuori oli työväen asuntoaluetta vielä 1970-luvulle tultaessa. Hietalahden telakka ja "Roban" kävelykatu tuovat alueelle elämää ja liikennettä, useimmat piiriin lukuisista ravintoloista ja kahviloista sijaitsee Punavuorella. Eiran huvilakaupunginosa rakennettiin vuosisadan vaihteen jälkeen aikansa uusien kaupunki-ihanteiden malliesimerkiksi.

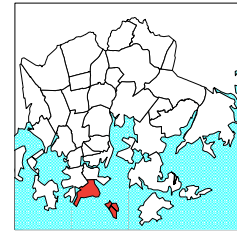
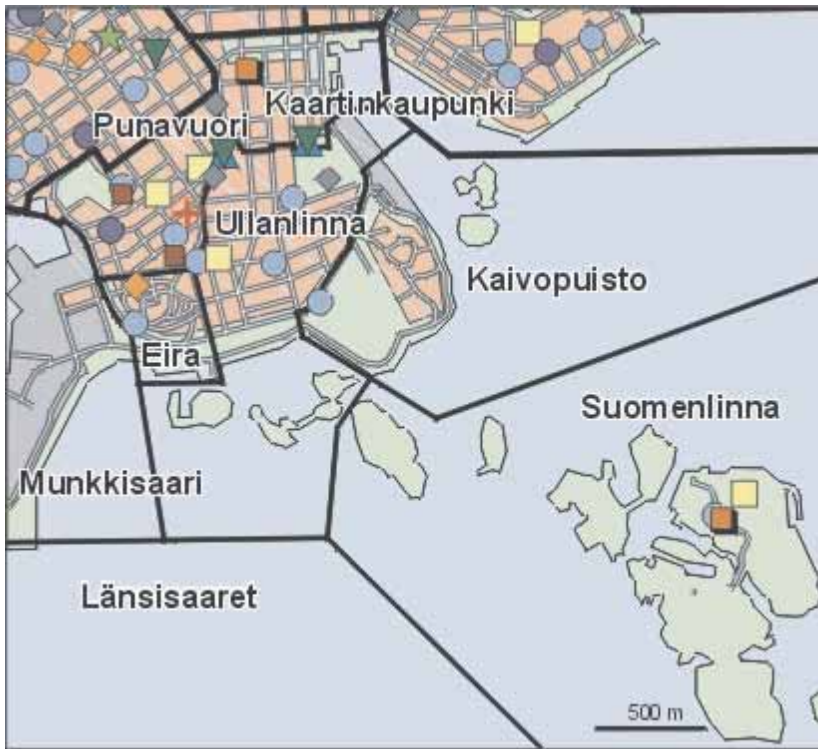
Ullanlinna rakennettiin aluksi puutalovaltaisena, mutta nykyinen asuntokanta on suurelta osin rakennettu jugendin aikaan sekä sitä seuraavina vuosikymmeninä. Kaivopuisto sai alkunsa 1838 avatusta kylpylästä ja Kaivohuone-ravintolasta. Vanhan Kaivopuiston huvila-alueella on nykyään runsaasti suurlähetystöjä.

Eira, Ullanlinna ja Kaivopuisto ovat Helsingin parhaimmin toimeentulevien ihmisten aluetta, mutta etenkin puistot ja rannat ovat myös kaupunkilaisten yhteistä ulkoilualuetta. Peruspiiriin kuuluu lisäksi Suomenlinnan linnoitussaari sekä useita pienempiä saaria.

Sinebrychoffin entinen panimoalue on muuttunut asunto- ja toimistoalueeksi. Munkkisaaren varikko- ja puhdistamoalueella alkaa korkeatasoisen Eiranrannan asuntoalueen rakentaminen vuonna 2006.

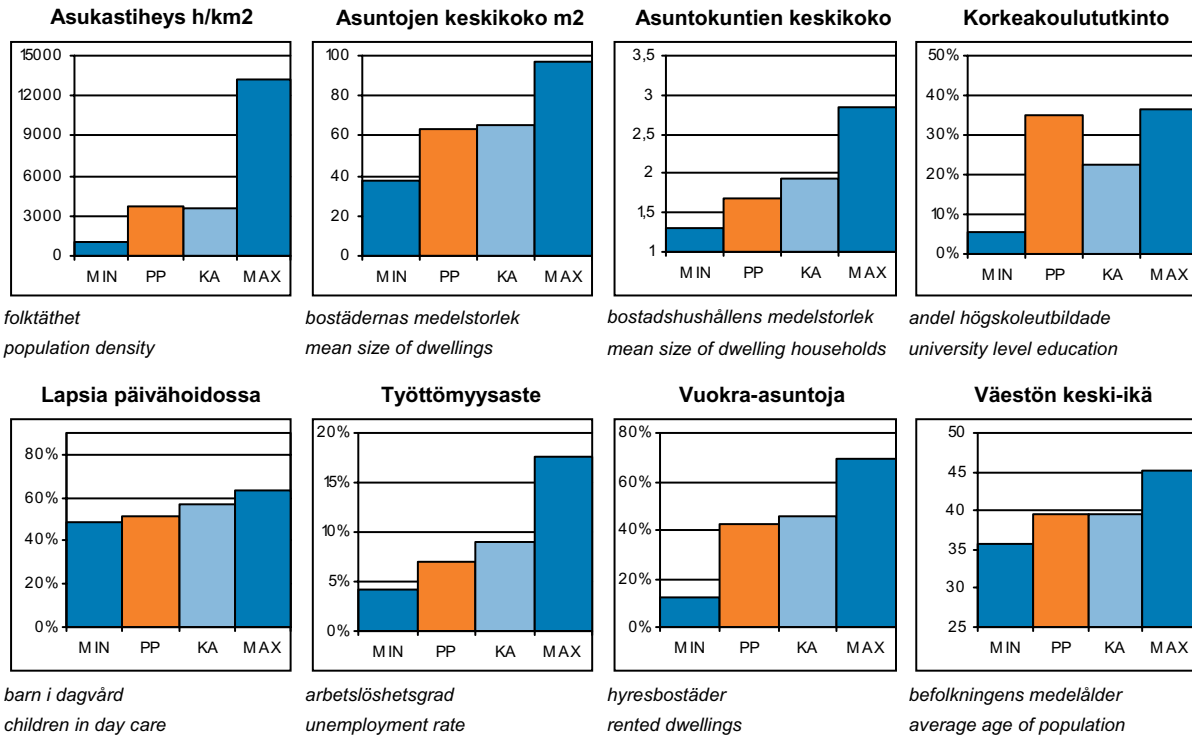
Helsingforsnäsets södra ända bildar distriktet ULLANLINNA. Gardesstaden är en del av det absoluta arbetsplatscentrum. Rödberget strax intill Sandvikens skeppsvarv var ännu i början av 1970-talet ett arbetarområde. Eira, med fristående hus för några familjer per hus, byggdes i början av 1900-talet, som ett exempel på dåtida nya stadsbildsideal. Ulrikasborg är till stor del byggt i jugendstil, 1920-talsklassicism och 1930-talsfunkis. Diplomatkvarteren vid Brunnsparken fick sin början kring badhuset som öppnades 1838. Där Munksholmens f.d. avloppsreningsverk i tiden låg håller bostadsområdet Eirastranden att uppstå. Eira, Ulrikasborg och Brunnsparken bebos av välbärgade helsingforsbor, men områdets parker och stränder är ett populärt rekreativområde för hela staden. Sveaborgs fästningsöar ligger också i detta distrikt.

The southernmost parts of Inner Helsinki belong to the ULLANLINNA district. Kaartinkaupunki is part of the hottest job area in the city centre. Punavuori next to Länsisatama harbour used to be a worker's district until the 1970's. The Hietalahti shipyard is famous. The fashionable Eira blocks were built in the early stages of this century, a textbook example of the freshest ideas of urban construction of that day. Most of the buildings in Ullanlinna were built in the Art Nouveau style, or the Functionalist style of the 1930's. The Kaivopuisto diplomat blocks came about around the former sea baths by the headland. New housing area called Eiranranta, will rise on the site of former Munkkisaari waste water purification plant. Kaivopuisto is mostly inhabited by the affluent, but the parks and sea shores especially are frequented by everyone. The district also comprises the fortress islands of Suomenlinna and a number of smaller islands.



- Kirjas to
- Koulu, ala-aste
- Erkois- ja yksityiskoulu
- Koulu, lukio
- Koulu, yläaste
- Kulttuurikeskus
- Leikki puisto
- Nuorisotila
- Päiväkoti
- Terveys asema
- Terveyskeskus airaala
- Yhteinen väestösuoja
- Yleinen väestösuoja

© Copyright Helsingin kaupunki, Kaupunkimittausosasto 041§/2003  
 © Genimap Oy, Lupa L6285/05



PP = Peruspiirin arvo  
 KA = Kaupungin peruspiirien keskiarvo

MIN = Peruspiirien pienin arvo  
 MAX = Peruspiirien suurin arvo



## ALUEET Väestö 1.1.2005 Työpaikat 31.12.2003

Områden District

Alue:	Maapinta-ala km2:	Asukkaat:	Työpaikat:
030 Kaartinkaupunki	0,33	881	11001
050 Punavuori	0,42	8414	6217
060 Eira	0,17	1081	303
070 Ullanlinna	0,75	10040	4202
090 Kaivopuisto	0,45	467	1170
204 Munkkisaari	0,49	762	1958
520 Suomenlinna	2,10	841	296
531 Länsisaaret	1,20	0	0
<b>Yhteensä:</b>	<b>5,91</b>	<b>22486</b>	<b>25147</b>

## ÄIDINKIELI JA KANSALAISSUUS

1.1.2005

Modersmål och nationalitet Mother tongue and nationality

Suomenkieliset:	17 376	77,3 %
Ruotsinkieliset:	3 838	17,1
Muun kieliset:	1 272	5,7
Ulkomaalaiset:	1 160	5,2
Ulkomaalaistaustaiset:	1 748	7,8
H:gissä syntyneitä:	9 223	41,0

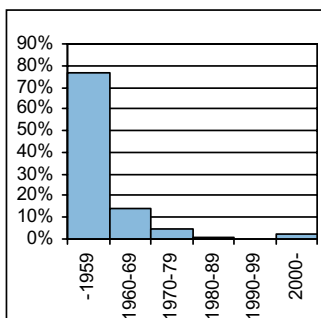
## VÄESTÖNMUUTOKSET

2004

Befolkningsförändringar Vital statistics

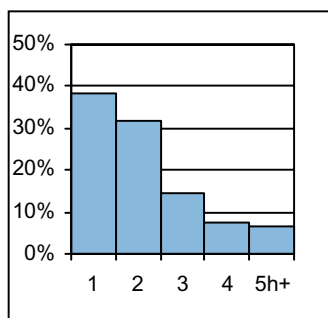
Syntyneet lkm:	263	11,7 / 1000 as.
Kuolleet lkm:	157	7
Muutto alueelle lkm:	4 220	187,4
Muutto alueelta lkm:	4 485	199,2

### Asutokannan ikä



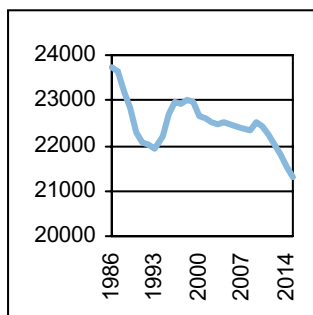
bostadsbeståndets ålder  
age of dwelling stock

### Huoneistotyytit



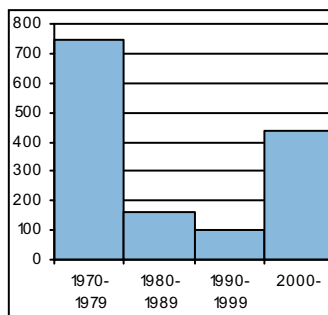
lägenhetstyper  
types of dwellings

### Väestö



befolkning  
population

### Asuntotuotanto



bostadsproduktion  
housing production

## ALUESUHDELUKUJA

1.1.2005

Lokala tätheter Area ratios

Asukkaita/km2:	3 766
Työpaikkoja/km2:	4 212
Kerrosala/ha:	4 617

## IKÄRAKENNE

1.1.2005

Ålderstrukturen Age structure

Ikäryhmä	Lukumäärä	Prosentti
0-6v:	1 124	5
7-15v:	1 197	5,3
16-18v:	382	1,7
19-24v:	2 201	9,8
25-39v:	7 586	33,7
40-64v:	7 334	32,6
65+ v:	2 662	11,8

## PERHEET JA ASUNTOKUNNAT

1.1.2005

Familjer och bostadshushåll

Families and households

Asuntokuntien lkm:	13 286
Asuntokuntien keskipkoko:	1,67
1-hengen asuntokuntia:	7 489
Perheiden lkm:	5 219
Lapsiperheiden lkm:	2 085
Perheiden keskipkoko:	2,49

## KOULUTUSASTE

31.12.2003

Utbildningsgrad Level of education

15v täytt lkm:	20 353	%
Enint perusaste:	4 045	19,9
Keskiaste:	6 880	33,8
Alin korkea-aste:	2 270	11,2
Korkeakoulututkinto:	7 158	35,2
Lukiota käyvät ja osuus 16-18v:	320	80,8

## TULOTASO

2003

Inkomster Income

Tulot/asukas €	42 972
Tulot/työvoima €	49 738
Tulot/asuntokunta €	72 203

## ASUMISOLOT

31.12.2003

Boende Housing

Asuntojen keskipkoko m2:	63
Asumisväljyys m2/asukas:	37,9
Asumistiheys huonetta/hen	1,28

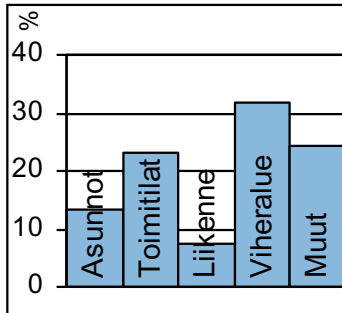
## ASUNNOT

31.12.2003

Bostäder Dwellings

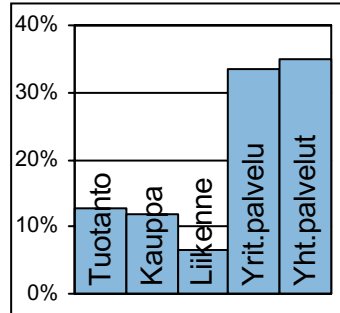
Asuntoja yhteensä:	15 656	%
Pientaloasuntoja:	84	0,5
Vuokra-asuntoja:	6 650	42,5
Aravavuokra-asuntoja:	0	0,0

**Maankäyttö**



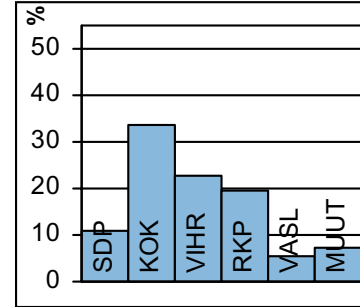
markanvändning  
land use

**Työpaikat**



jobb  
jobs

**Kunnallisvaalit**



kommunalval  
municipal elections

**TOIMITILARAKENNUKSET 1.1.2005**

Verksamhetslokaler Business premises	kerrosala 1000 m2	%
Toimitilarakennukset yhteensä:	1 286	
Liikerakennukset:	670	52,1
Julkiset rakennukset:	151	11,8
Teollisuus- ja varistorakennukset:	306	23,8
Muut rakennukset:	158	12,3

**TYÖTTÖMYYS 2004**

Arbetslöshet Unemployment	%
Työttömyysaste:	7,0
Pitkäaikaistyöttömyys:	30,6
Nuorisotyöttömyys:	3,8
Työllisyysaste (2003):	71,5

**LASTEN PÄIVÄHOITO 2004**

Barn dagvård Child day care	lkm	/100 lasta
Päiväkoteja:	11	
Lapsia päiväkotihoidossa yhteensä:	445	
Kokopäivähoidossa:	411	46,6
Osapäivähoidossa:	34	3,9
Kunnallinen perhepäivähoito:		
Lapsia perhepäivähoidossa yhteensä:	46	
Kokopäivähoidossa:	43	4,9
Osapäivähoidossa:	3	0,3
Lapsia koti/yks.hoidon tuen piirissä:	352	

**PALVELUPISTEET 2005**

Service ställen Service places	lkm
Kirjasto:	2
Terveysasema:	1
Leikki puisto:	2
Uimahalli:	0
Muu sisäliikuntatila:	28
Urheilukenttä:	1
Kirkko:	5
Posti:	5
KELA:n toimisto:	0
Apteekki:	5
Alko:	5
Päivittäistavarakaupat:	23
Muut vähittäiskaupat:	330
Ravintolat ja kahvilat:	180

**KOULUT 2005**

Skolor Schools	kouluja	oppilaita
Suomenkielinen ala-aste:	3	479
Suomenkielinen yläaste:	1	280
Ruotsinkielinen ala-aste:	1	247
Ruotsinkielinen yläaste:	1	275
Lukio:	3	632
Erikoiskoulut:	1	250
Suomenkielinen iltapäivähoito:		168
Ruotsinkielinen iltapäivähoito:		56

**ULKOILU 2005**

Uterekreation Outdoor recreation	
Puistoa, ha:	62
Metsää, ha:	29
Uimaranta, kpl:	3

**KUNNALLISET TERVEYSPALVELUT 2004**

Kommunal hälsovård Municipal health care	lkm	/asukas
Avohoitokäynnit yhteensä:	96 834	4,3
Perusterveydenhuolto:	71 026	3,2
Erikoissairaanhoito:	25 808	1,1

**LIIKENNE 2000-05**

Trafic Traffic	
Jalankulkuonnettomuuksia keskim/vuosi:	9,6

**SOSIAALIPALVELUT 2004**

Social service Social welfare	lkm	/1000
Toimeentulotuen saajia:	1 052	46,8
Lastensuojelun asiakkaita, 0-17v:	97	37,9
Perheneuvoloiden asiakkaat, 0-17v:	46	18



Linja-autoaseman paikalla sijaisi jo Ruotsin vallan aikana sotaväen harjoituskenttä "kamppi", joka on antanut nimensä nykyiselle Kampille. Vanhan kirkkopuiston aluetta on käytetty hautausmaana jo 1600-luvulta alkaen.

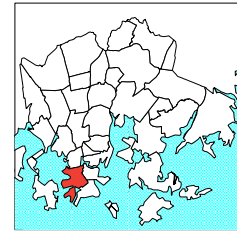
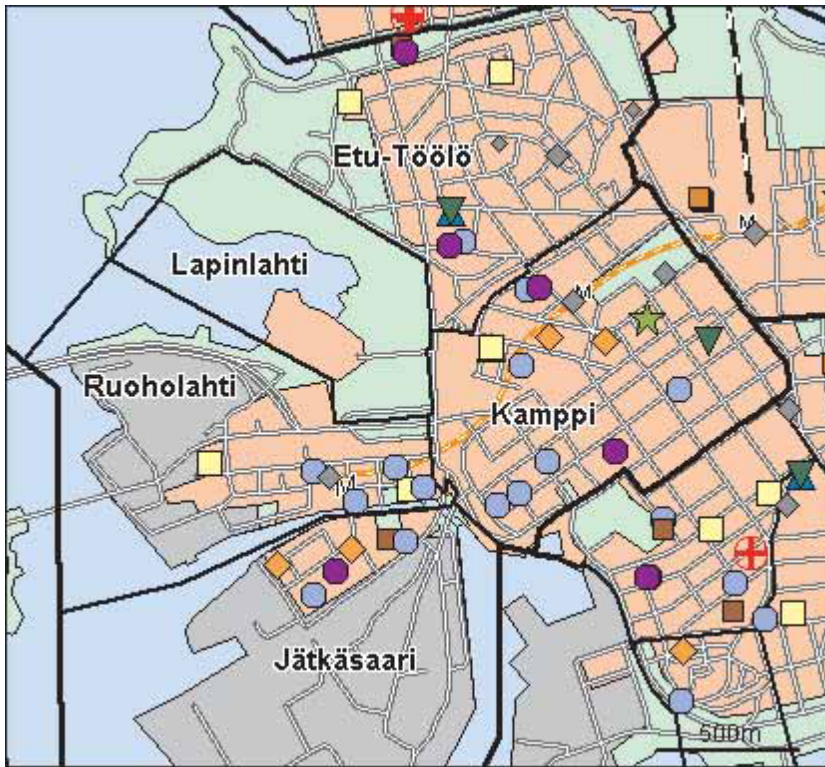
Kamppia rakennettiin aluksi pääosin työväestön puutaloalueena, josta on säilytetty Ruoholahden "sadan markan villojen" puutarhakortteli. Kampinmalmissa on peruspiireistä eniten työpaikkoja, varsinkin Kampin itäosa on tiivistä keskustan työpaikka-aluetta. Leppäsuon alue täydentyi asuinkorttelilla.

Etu-Töölön rakentaminen käynnistyi heti vuosisadan vaihteen jälkeen. Alue rakennettiin yhtenäisesti aluksi 1920-luvun tiiliklassismin ja myöhemmin 1930-luvun vaalean funkiksen henkeen. Tavoitteena oli saada kaupunkiin valoisia ja terveellisiä perheasuntoja. Töölöstä muodostuikin hyvin toimeentulevan keskiluokan asuinalue. Etu-Töölössä on paljon julkisia rakennuksia, kuten Eduskuntatalo, Kansallismuseo ja Finlandiatalo. Lännessä avautuu laaja puistoalue, johon liittyy Hietaniemen hautausmaa ja Hietarannan uimaranta.

Kampin keskus on valmistumassa ja bussiliikenteen terminaali on sijoitettu maan alle. Metrorata päättyy lännessä kanavan halkaisemaan Ruoholahteen, joka on Helsingin merkittävimpiä uusia asuntoalueita. Jätkäsaaren satama rakennetaan suurelta osin merelliseksi asunto- ja työpaikka-alueeksi. Rakentaminen alueella alkaa loppuvuodesta 2008 ja sen arvioidaan kestävän noin 15 vuotta. Valmistumisen jälkeen Jätkäsaarella asuu arviolta 14 500 asukasta.

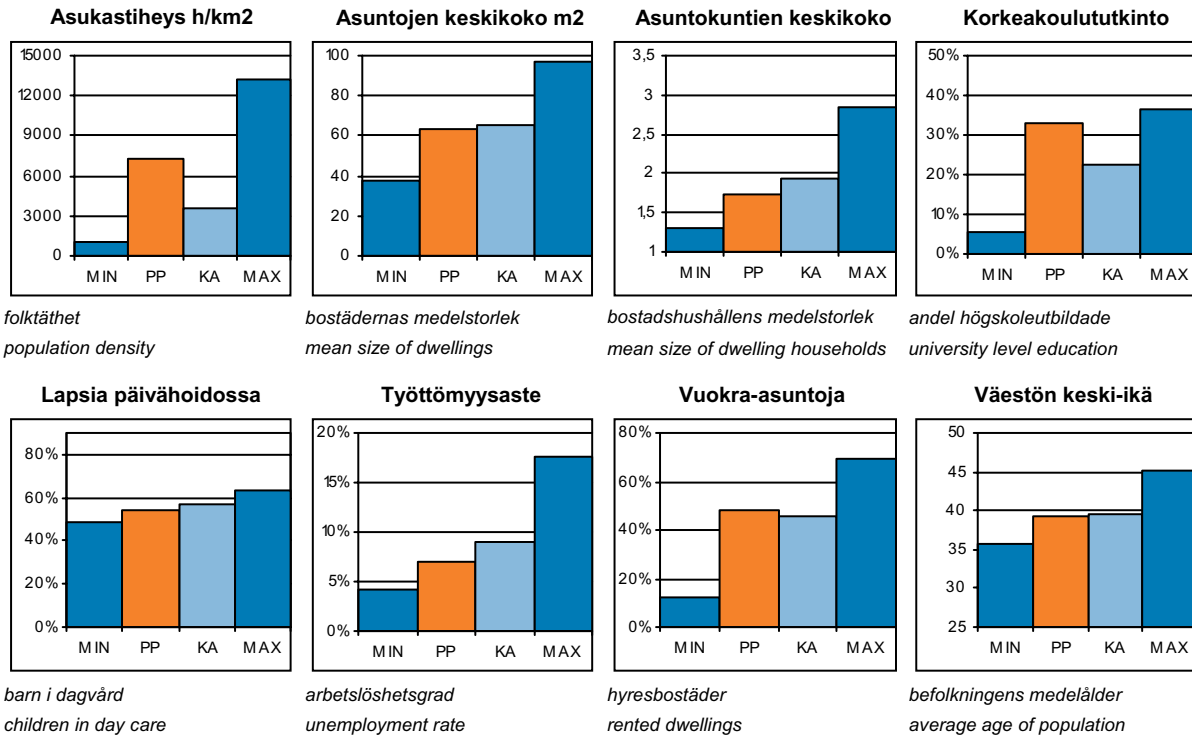
KAMPMALMENS distrikt. Kampen är en tätthbyggd stadsdel med raka, livligt trafikerade gator, och är en del av stadens absoluta arbetsplatscentrum. Den som vill se Kampens vackraste sida tar vägen längs Bulevarden förbi Gamla Kyrkan till Sandvikstorget. Främre Tölö byggdes till att börja med i röd tegelklassicism, senare i ljusare funkis. Tölö blev hemvist för välbärgad medelklass. I Främre Tölö finns många offentliga byggnader bl. a. Finlandia-huset, Nationalmuseum och Riksdagen. I väster ligger ett stort parkområde med bl. a. Sandudds badstrand. Gräsviken företräder sista skriket inom havsnära bostadsbyggande, med ett kännbart inslag kontorskvarter. Denna nya struktur sprids småningom över hela Västra hamnen. Affärscentret Kampen och den nya underjordiska busstationen har inneburit märkbara förändringar i stadskärnan.

KAMPINMALMI. The sub-district of Kamppi is densely constructed, with heavy traffic, and forms a part of the central job zone. The most beautiful part of Kamppi lies along Bulevardi avenue, with the Old Church and the Hietalahti market. The sub district of Etu-Töölö was originally built in the Finnish Brick Classicism style, and later in the Functionalist style. Töölö is a home for the well-off middle class. Etu-Töölö has many public buildings, e.g. the Finlandia Hall, the National Museum and the Parliament Building. Ruoholahti is a good representative of new waterfront housing, but it also has large office blocks. This structure is going to be extended throughout the soon former western harbour Länsisatama. The Kamppi Centre and its underground bus terminal have implied considerable change in the area.



- Kirjas to
- Koulu, ala-aste
- Erkois- ja yksityiskoulu
- Koulu, lukio
- Koulu, yläaste
- Kulttuurikeskus
- Lelkipuisto
- Nuorisotila
- Päiväkoti
- Terveys asema
- Terveyskeskus airaala
- Yhteinen väestösuoja
- Yleinen väestösuoja

© Copyright Helsingin kaupunki, Kaupunkimittausosasto 041§/2003  
 © Genimap Oy, Lupa L6285/05



PP = Peruspiirin arvo  
 KA = Kaupungin peruspiirien keskiarvo

MIN = Peruspiirien pienin arvo  
 MAX = Peruspiirien suurin arvo

## ALUEET Väestö 1.1.2005 Työpaikat 31.12.2003

Områden District

Alue:	Maapinta-ala km2:	Asukkaat:	Työpaikat:
040 Kamppi	0,94	10397	26437
130 Etu-Töölö	1,18	12950	7277
201 Ruoholahti	0,66	3300	7801
202 Lapinlahti	0,41	7	253
203 Jätkäsaari	0,88	2318	1033
<b>Yhteensä:</b>	<b>4,07</b>	<b>28972</b>	<b>42801</b>

## ÄIDINKIELI JA KANSALAISSUUS

1.1.2005

Modersmål och nationalitet Mother tongue and nationality

Suomenkieliset:	24 476	84,5 %
Ruotsinkieliset:	2 861	9,9
Muun kieliset:	1 635	5,6
Ulkomaalaiset:	1 283	4,4
Ulkomaalaistaustaiset:	2 050	7,1
H:gissä syntyneitä:	11 064	38,2

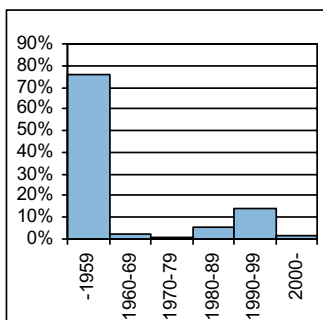
## VÄESTÖNMUUTOKSET

2004

Befolkningsförändringar Vital statistics

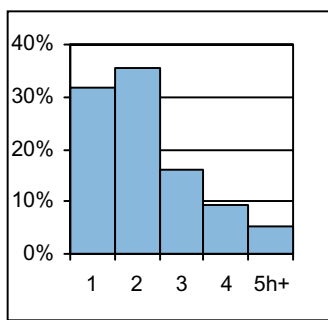
Syntyneet lkm:	286	9,9 / 1000 as.
Kuolleet lkm:	190	6,6
Muutto alueelle lkm:	5 371	185,3
Muutto alueelta lkm:	5 654	195

### Asutokannan ikä



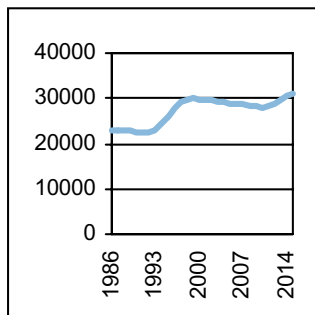
bostadsbeståndets ålder  
age of dwelling stock

### Huoneistotyytit



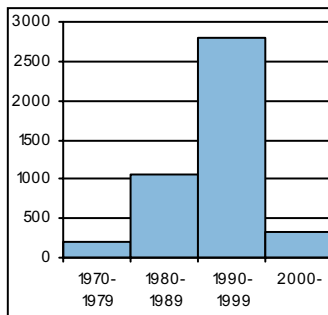
lägenhetstyper  
types of dwellings

### Väestö



befolkning  
population

### Asuntotuotanto



bostadsproduktion  
housing production

## ALUESUHDELUKUJA

1.1.2005

Lokala tätheter Area ratios

Asukkaita/km2:	7 225
Työpaikkoja/km2:	10 674
Kerrosala/ha:	9 821

## IKÄRAKENNE

1.1.2005

Ålderstrukturen Age structure

Ikäryhmä	Lukumäärä	Prosentti
0-6v:	1 359	4,7
7-15v:	1 862	6,4
16-18v:	508	1,8
19-24v:	3 172	11
25-39v:	9 404	32,5
40-64v:	9 058	31,3
65+ v:	3 609	12,5

## PERHEET JA ASUNTOKUNNAT

1.1.2005

Familjer och bostadshushåll

Families and households

Asuntokuntien lkm:	16 514
Asuntokuntien keskipakko:	1,72
1-hengen asuntokuntia:	8 736
Perheiden lkm:	7 042
Lapsiperheiden lkm:	2 777
Perheiden keskipakko:	2,49

## KOULUTUSASTE

31.12.2003

Utbildningsgrad Level of education

15v täytt lkm:	25 865	%
Enint perusaste:	5 318	20,6
Keskiaste:	8 953	34,6
Alin korkea-aste:	3 038	11,8
Korkeakoulututkinto:	8 556	33,1
Lukiota käyvät ja osuus16-18v:	377	74,1

## TULOTASO

2003

Inkomster Income

Tulot/asukas €	28 561
Tulot/työvoima €	36 415
Tulot/asuntokunta €	49 745

## ASUMISOLOT

31.12.2003

Boende Housing

Asuntojen keskipakko m2:	63,8
Asumisväljyys m2/asukas:	37,4
Asumistiheys huonetta/hen	1,3

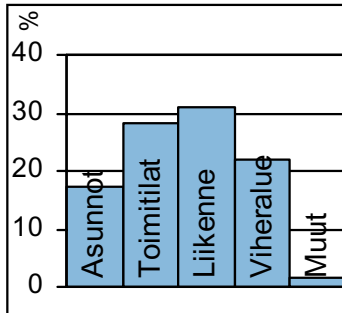
## ASUNNOT

31.12.2003

Bostäder Dwellings

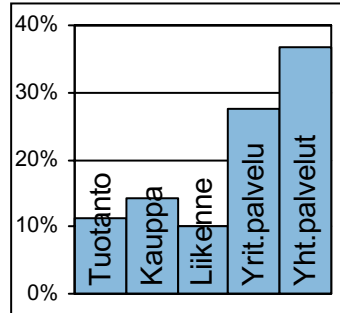
Asuntoja yhteensä:	19 081	%
Pientaloasuntoja:	71	0,4
Vuokra-asuntoja:	9 226	48,4
Aravavuokra-asuntoja:	842	4,4

**Maankäyttö**



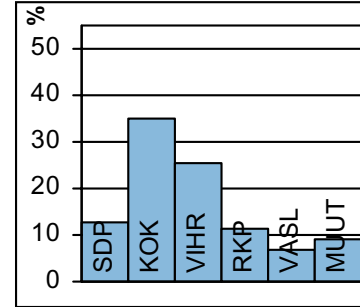
markanvändning  
land use

**Työpaikat**



jobb  
jobs

**Kunnallisvaalit**



kommunalval  
municipal elections

**TOIMITILARAKENNUKSET 1.1.2005**

Verksamhetslokaler Business premises	kerrosala 1000 m2	%
Toimitilarakennukset yhteensä:	2 175	
Liikerakennukset:	1 452	66,8
Julkiset rakennukset:	358	16,4
Teollisuus- ja varastorakennukset:	251	11,5
Muut rakennukset:	114	5,3

**TYÖTTÖMYYS 2004**

Arbetslöshet Unemployment	%
Työttömyysaste:	7,1
Pitkäaikaistyöttömyys:	28,8
Nuorisotyöttömyys:	3,4
Työllisyysaste (2003):	72,7

**LASTEN PÄIVÄHOITO 2004**

Barn dagvård Child day care	lkm	/100 lasta
Päiväkoteja:	17	
Lapsia päiväkotihoidossa yhteensä:	610	
Kokopäivähoidossa:	543	49
Osapäivähoidossa:	67	6
Kunnallinen perhepäivähoito:		
Lapsia perhepäivähoidossa yhteensä:	68	
Kokopäivähoidossa:	60	5,4
Osapäivähoidossa:	8	0,7
Lapsia koti/yks.hoidon tuen piirissä:	397	

**PALVELUPISTEET 2005**

Service ställen Service places	lkm
Kirjasto:	1
Terveysasema:	0
Leikkipuisto:	1
Uimahalli:	2
Muu sisäliikuntatila:	49
Urheilukenttä:	0
Kirkko:	4
Posti:	2
KELA:n toimisto:	2
Apteekki:	8
Alko:	5
Päivittäistavarakaupat:	32
Muut vähittäiskaupat:	526
Ravintolat ja kahvilat:	273

**KOULUT 2005**

Skolor Schools	kouluja	oppilaita
Suomenkielinen ala-aste:	4	1 126
Suomenkielinen yläaste:	2	500
Ruotsinkielinen ala-aste:	1	202
Ruotsinkielinen yläaste:	0	0
Lukio:	4	1 309
Erikoiskoulut:	3	618
Suomenkielinen iltapäivähoito:		247
Ruotsinkielinen iltapäivähoito:		60

**ULKOILU 2005**

Uterekreation Outdoor recreation	
Puistoa, ha:	50
Metsää, ha:	1
Uimaranta, kpl:	1

**KUNNALLISET TERVEYSPALVELUT 2004**

Kommunal hälsovård Municipal health care	lkm	/asukas
Avohoitokäynnit yhteensä:	133 237	4,6
Perusterveydenhuolto:	95 809	3,3
Erikoissairaanhoido:	37 428	1,3

**LIIKENNE 2000-05**

Trafic Traffic	
Jalankulkuonnettomuuksia keskim/vuosi:	21,6

**SOSIAALIPALVELUT 2004**

Social service Social welfare	lkm	/1000
Toimeentulotuen saajia:	1 764	60,9
Lastensuojelun asiakkaita, 0-17v:	297	83
Perheneuvoloiden asiakkaat, 0-17v:	122	34,1



Taka-Töölö alkaa Hesperian esplanadista ja jatkuu lähelle Tullinpuomia. Alueella oli aikanaan lukuisia teollisuuslaitoksia. Näistä kuuluisin oli Töölön sokeritehdas, jonka tontilla kohoaa nyt oopperatalo. Taka-Töölö oli muutoin huvila-alueita, joista on jäljellä enää päiväkotina toimiva Brävalla sekä ns. Pauligin huvila, nykyisin nuorten luontotalo.

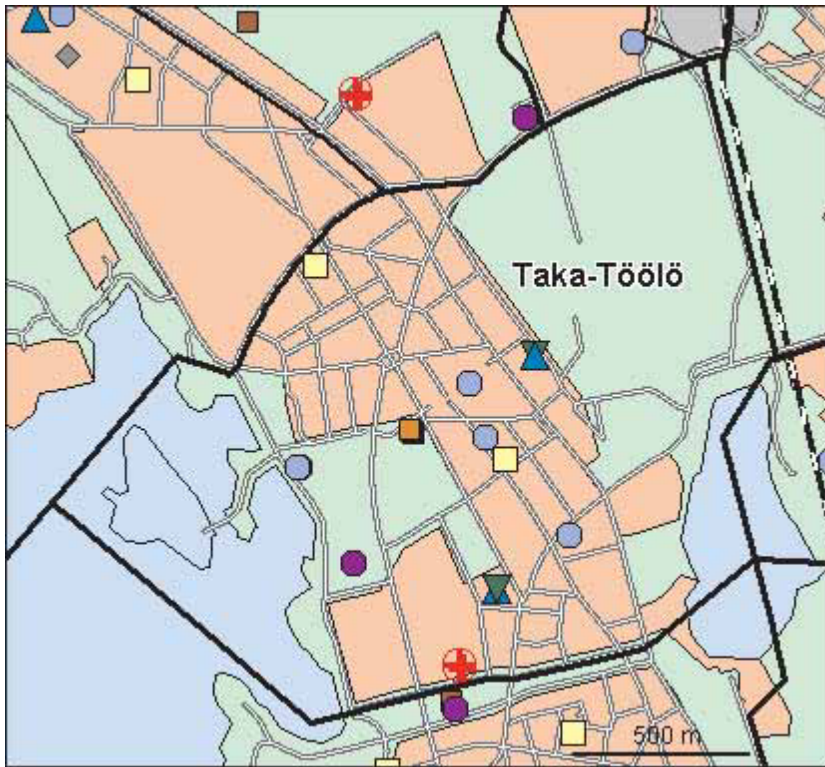
Taka-Töölön asemakaava on etelässä vielä suljettua korttelirakennetta, mutta muuttuu lännessä ja pohjoisessa funkishenkiseksi. Taka-Töölön länsipuolella on suuri Kivelä-Hesperian sairaala-alue sekä meren rantaan ulottuvia laajoja puistoalueita, kuten Sibeliuksen puisto. Alueen itäpuolta hallitsee Eläintarhan liikuntapuisto, jossa on Olympiastadion, pallokentät, jäähalli, Töölön kisahalli ja uimastadion. Pallokenttien alueella kohoaa uusi jalkapalloareena.

Puolustusvoimilta vapautuvalle autokomppanian alueelle suunnitellaan asuinkerrostaloja. Arvokkaat kasarmirakennukset suojellaan ja niille etsitään uusi käyttö. Viereisten tonttien asuinrakennukset Merikannontielle suojellaan.

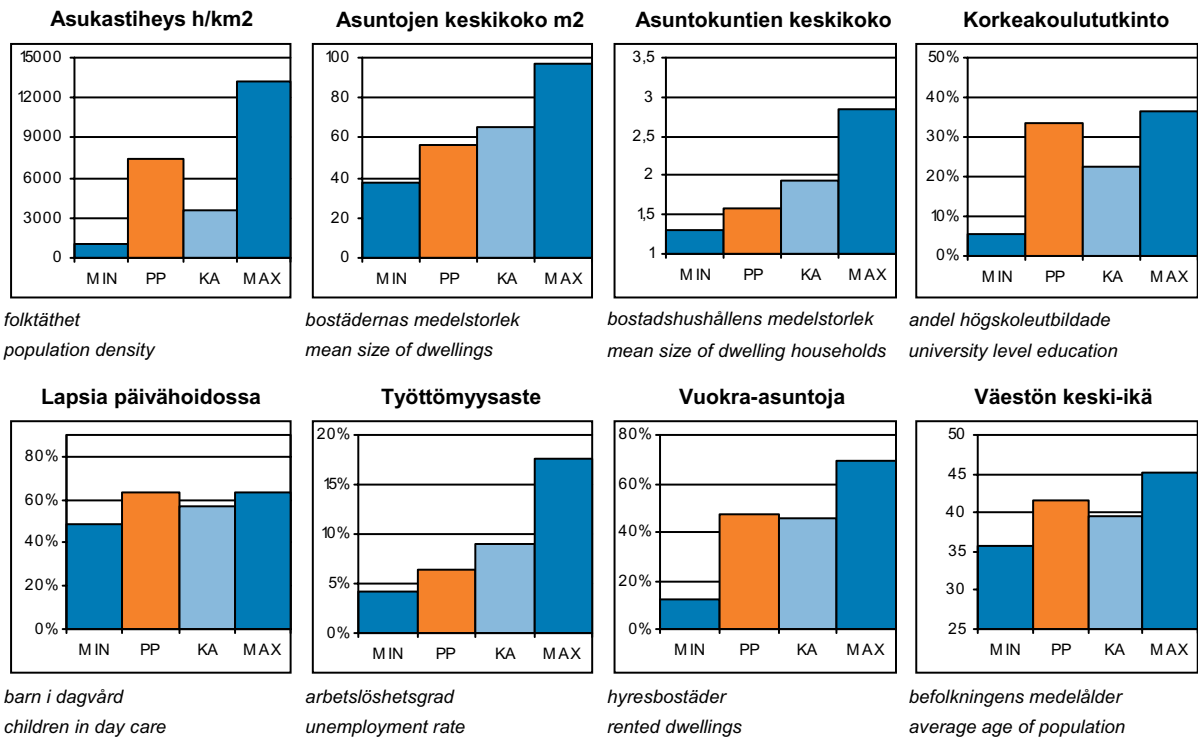
Taka-Töölön asunnoista suurin osa on pieniä ja alueella asuu paljon nuoria aikuisia. Vilkkaasti liikennöidyt läpiajokadut häiritsevät sinänsä viihtyisän kaupunginosan elämää.

I BORTRE TÖLÖ fanns i tiden Helsingfors äldsta fabriker. På Sockerfabrikens tomt ligger idag nya Nationaloperan. I södra ändan uppvisar stadsdelen ännu slutna kvarter, men i de norra och västra delarna ser man redan öppnare och mera funktisbetonade lösningar. Östra delen domineras av Djurgårdens centralidrottspark med bl.a. Olympiastadion och Ishallen, en knutpunkt för idrott och idrottsunderhållning i huvudstadsnejden. En ny fotbollsarena har nyligen byggts invid Olympiastadion. Distriktet har gott om arbetsplatser. Livligt trafikerade huvudgator stör livet i den annars trivsamma stadsdelen, men i väster finns betydande parkområden vid Edesviken. Distriktet har gott om små bostäder och unga invånare.

Helsinki's oldest factories once stood in TAKA-TÖÖLÖ district. The new National Opera stands on the ground of a former sugar refinery. In the southern end of the district, blocks are mainly closed, whereas the northern and western parts display less crowded and more functionalism-inspired architecture. The eastern part is dominated by Eläintarha sports park with, e.g., the Olympic Stadium and the Old Ice Stadium, forming the heart of sports and sports entertainment of the whole region. A new football stadium has recently been constructed next to the Olympic Stadium. The district has a large number of jobs. For the most part, the area is quite calm, but there are some main streets with heavy traffic. To the west, park areas spread towards Taivallahti bay. The district has plenty of smallish dwellings and young adult inhabitants.



© Copyright Helsingin kaupunki, Kaupunkimittausosasto 041§/2003  
 © Genimap Oy, Lupa L6285/05



PP = Peruspiirin arvo  
 KA = Kaupungin peruspiirien keskiarvo

MIN = Peruspiirien pienin arvo  
 MAX = Peruspiirien suurin arvo



## ALUEET Väestö 1.1.2005 Työpaikat 31.12.2003

Områden District

Alue:	Maapinta-ala km2:	Asukkaat:	Työpaikat:
140 Taka-Töölö	1,93	14365	9517
<b>Yhteensä:</b>	<b>1,93</b>	<b>14365</b>	<b>9517</b>

## ÄIDINKIELI JA KANSALAISSUUS

1.1.2005

Modersmål och nationalitet Mother tongue and nationality

Suomenkieliset:	12 217	85,1	%
Ruotsinkieliset:	1 553	10,8	
Muun kieliset:	595	4,1	
Ulkomaalaiset:	525	3,7	
Ulkomaalaistaustaiset:	831	5,8	
H:gissä syntyneitä:	5 208	36,3	

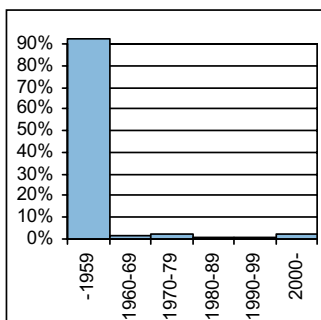
## VÄESTÖNMUUTOKSET

2004

Befolkningsförändringar Vital statistics

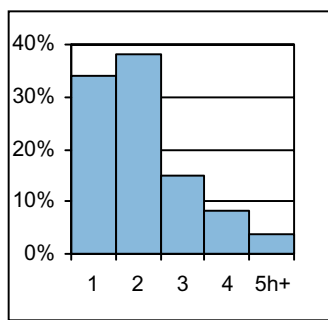
Syntyneet lkm:	135	9,5	/ 1000 as.
Kuolleet lkm:	135	9,5	
Muutto alueelle lkm:	2 698	189,4	
Muutto alueelta lkm:	2 760	193,8	

### Asutokannan ikä



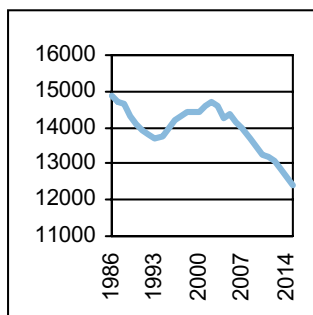
bostadsbeståndets ålder  
age of dwelling stock

### Huoneistotyytit



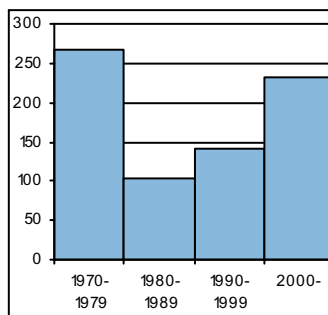
lägenhetstyper  
types of dwellings

### Väestö



befolkning  
population

### Asuntotuotanto



bostadsproduktion  
housing production

## ALUESUHDELUKUJA

1.1.2005

Lokala tätheter Area ratios

Asukkaita/km2:	7 443
Työpaikkoja/km2:	4 931
Kerrosala/ha:	6 886

## IKÄRAKENNE

1.1.2005

Ålderstrukturen Age structure

Ikäryhmä	Lukumäärä	Prosentti
0-6v:	582	4,1
7-15v:	554	3,9
16-18v:	225	1,6
19-24v:	1 619	11,3
25-39v:	4 715	32,8
40-64v:	4 364	30,4
65+ v:	2 306	16,1

## PERHEET JA ASUNTOKUNNAT

1.1.2005

Familjer och bostadshushåll

Families and households

Asuntokuntien lkm:	9 078
Asuntokuntien keskipkoko:	1,57
1-hengen asuntokuntia:	5 427
Perheiden lkm:	3 245
Lapsiperheiden lkm:	1 107
Perheiden keskipkoko:	2,4

## KOULUTUSASTE

31.12.2003

Utbildningsgrad Level of education

15v täytt lkm:	13 184	%
Enint perusaste:	2 707	20,5
Keskiaste:	4 493	34,1
Alin korkea-aste:	1 599	12,1
Korkeakoulututkinto:	4 385	33,3
Lukiota käyvät ja osuus16-18v:	183	83,6

## TULOTASO

2003

Inkomster Income

Tulot/asukas €	28 867
Tulot/työvoima €	35 894
Tulot/asuntokunta €	45 403

## ASUMISOLOT

31.12.2003

Boende Housing

Asuntojen keskipkoko m2:	56,8
Asumisväljyys m2/asukas:	36,7
Asumistiheys huonetta/hen	1,35

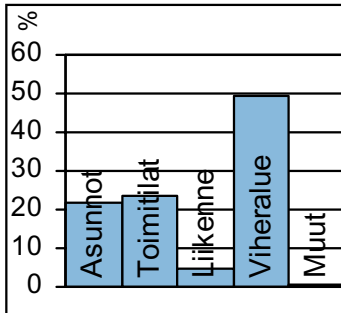
## ASUNNOT

31.12.2003

Bostäder Dwellings

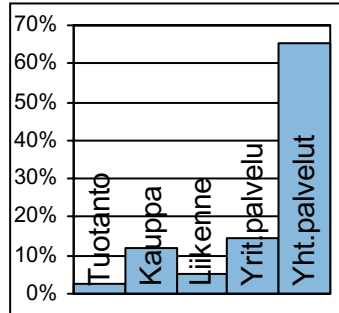
Asuntoja yhteensä:	10 396	%
Pientaloasuntoja:	15	0,1
Vuokra-asuntoja:	4 933	47,5
Aravavuokra-asuntoja:	401	3,9

**Maankäyttö**



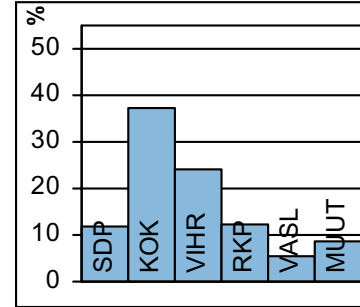
markanvändning  
land use

**Työpaikat**



jobb  
jobs

**Kunnallisvaalit**



kommunalval  
municipal elections

**TOIMITILARAKENNUKSET 1.1.2005**

Verksamhetslokaler Business premises	kerrosala 1000 m2	%
Toimitilarakennukset yhteensä:	478	
Liikerakennukset:	140	29,2
Julkiset rakennukset:	308	64,4
Teollisuus- ja varastorakennukset:	4	0,7
Muut rakennukset:	27	5,6

**TYÖTTÖMYYS 2004**

Arbetslöshet Unemployment	%
Työttömyysaste:	6,5
Pitkäaikaistyöttömyys:	31,5
Nuorisotyöttömyys:	2,9
Työllisyysaste (2003):	73,9

**LASTEN PÄIVÄHOITO 2004**

Barn dagvård Child day care	lkm	/100 lasta
Päiväkoteja:	6	
Lapsia päiväkotihoidossa yhteensä:	283	
Kokopäivähoidossa:	262	57
Osapäivähoidossa:	21	4,6
Kunnallinen perhepäivähoito:		
Lapsia perhepäivähoidossa yhteensä:	31	
Kokopäivähoidossa:	30	6,5
Osapäivähoidossa:	1	0,2
Lapsia koti/yks.hoidon tuen piirissä:	160	

**PALVELUPISTEET 2005**

Service ställen Service places	lkm
Kirjasto:	1
Terveysasema:	1
Leikkipuisto:	1
Uimahalli:	1
Muu sisäliikuntatila:	58
Urheilukenttä:	2
Kirkko:	1
Posti:	1
KELA:n toimisto:	0
Apteekki:	2
Alko:	1
Päivittäistavarakaupat:	13
Muut vähittäiskaupat:	134
Ravintolat ja kahvilat:	81

**KOULUT 2005**

Skolor Schools	kouluja	oppilaita
Suomenkielinen ala-aste:	1	330
Suomenkielinen yläaste:	1	251
Ruotsinkielinen ala-aste:	1	119
Ruotsinkielinen yläaste:	1	201
Lukio:	2	417
Erikoiskoulut:	0	0
Suomenkielinen iltapäivähoito:		88
Ruotsinkielinen iltapäivähoito:		40

**ULKOILU 2005**

Uterekreation Outdoor recreation	
Puistoa, ha:	36
Metsää, ha:	20
Uimaranta, kpl:	0

**KUNNALLISET TERVEYSPALVELUT 2004**

Kommunal hälsovård Municipal health care	lkm	/asukas
Avohoitokäynnit yhteensä:	67 358	4,7
Perusterveydenhuolto:	48 748	3,4
Erikoissairaanhoito:	18 610	1,3

**LIIKENNE 2000-05**

Trafic Traffic	
Jalankulkuonnettomuuksia keskim/vuosi:	11

**SOSIAALIPALVELUT 2004**

Social service Social welfare	lkm	/1000
Toimeentulotuen saajia:	539	37,5
Lastensuojelun asiakkaita, 0-17v:	47	36,7
Perheneuvoloiden asiakkaat, 0-17v:	27	21,1



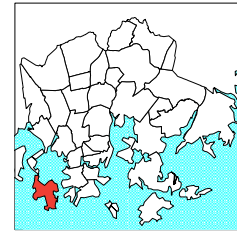
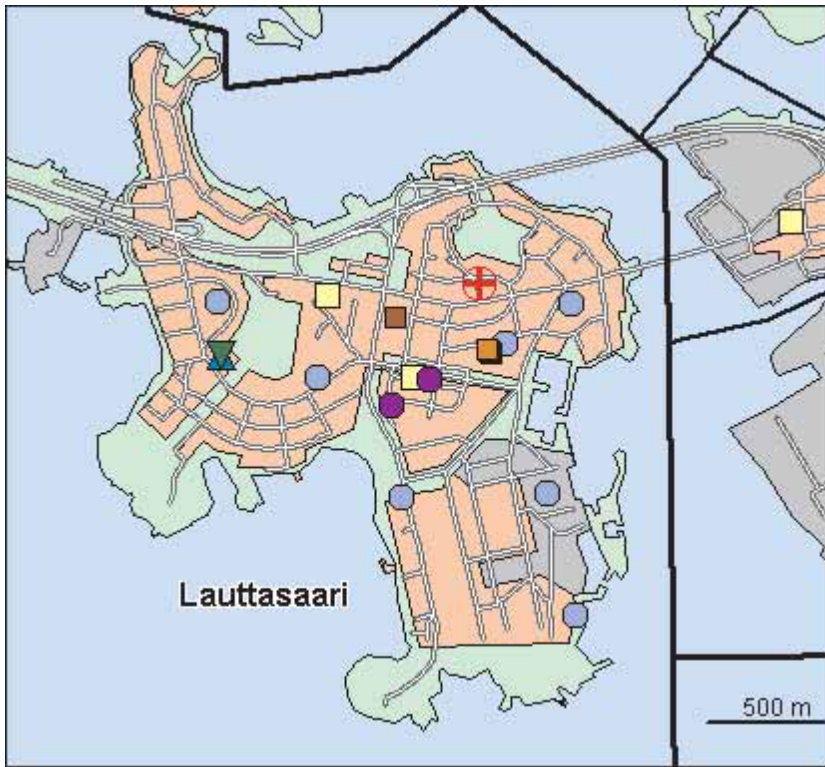
Vanhaan Lauttasaaren kylään kuuluvan maanviljelyskartanon omisti vuodesta 1911 lähtien kauppaneuvos Julius Tallberg, joka laaditutti arkkitehti Birger Brunilalla tonttien jaotusohjelman Lauttasaaren huvila-asutukselle. Vuonna 1914 alkoi höyrylaiva Drumsö liikennöidä nykyisen Lauttasaarentien päästä Ruoholahteen. Lauttaliikenteen korvannut silta rakennettiin 30-luvulla ja tie länteen Espooseen valmistui. Vesijohto- ja viemäriverkosto sekä ensimmäiset kerrostalot valmistuivat 1937. Helsinkiin liittämisen jälkeen v.1946 Lauttasaaresta tuli ensimmäisiä esikaupunkialueita, joka rakennettiin kerrostalovaltaisesti. Aluetta on rakennettu jatkuvasti, varsinkin viisikymmenluvulla. Työpaikkoja on Lauttasaareissa 10 000, vaikka teollisuus onkin viime vuosina väistynyt asuntorakentamisen tieltä.

Lauttasaarelaisten ulkoilumahdollisuudet ovat erinomaiset: saareissa on neljä venesatamaa ja 1 500 venepaikkaa, ulkoilupuistoja ja kaksi uimarantaa.

Eteläinen Lauttasaari on 1990-luvun lopulta lähtien täydentynyt suurilla kerrostalokortteleilla ja täydennysrakentaminen ja toimitilatonttien muuttaminen asuinrakentamiseen jatkuu edelleen. Vattuniemen jätevedenpuhdistamon toiminta on lopetettu, ja alueella on nyt lähes 1 000 asukkaan asuntoalue. Merimiesammattikoulun tontille suunnitellaan uudentyypistä merellistä asutokorttelia. Koivusaaren, Katajaharjun ja Lemislahden alueilla tutkitaan mahdollisuuksia lisätä asuntorakentamista mm. merentäyttäjien ja Länsiväylän ylittävän kannen avulla.

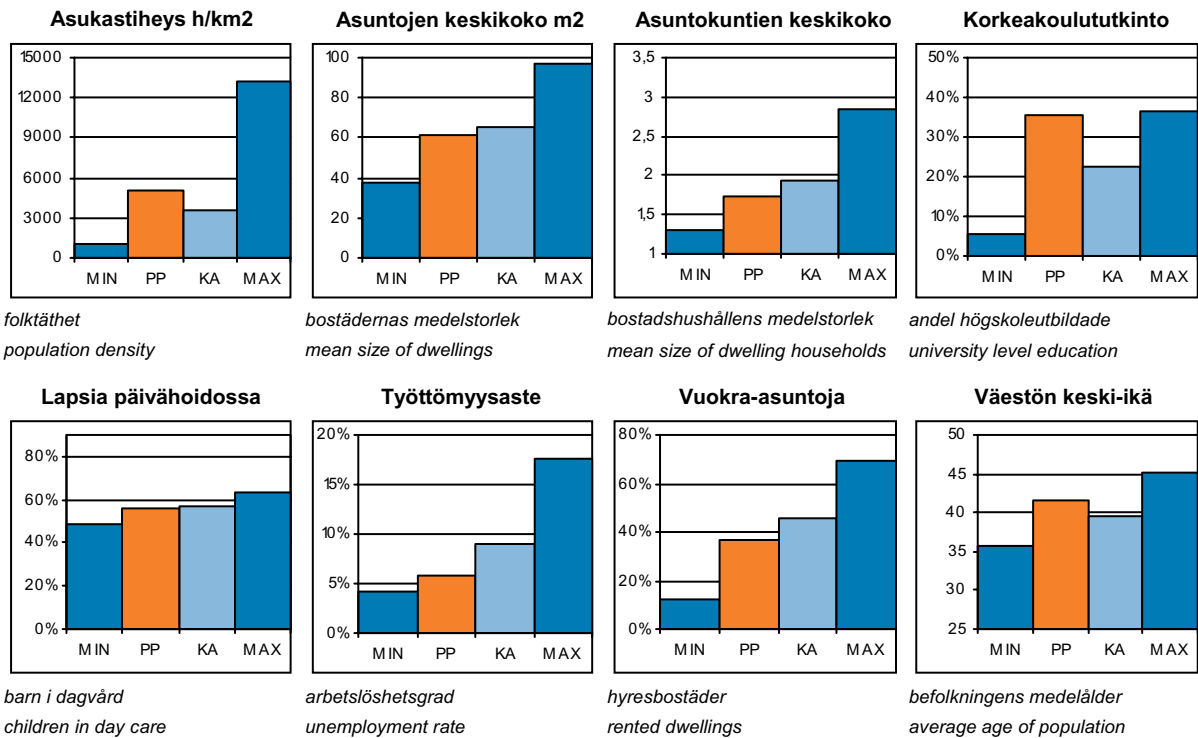
DRUMSÖ distrikt. I början av 1900-talet började man bygga villor på Drumsö. Då gick dit en färja från staden. På 1930-talet byggdes bron och vägen västerut till Esbo. De första höghusen byggdes år 1937. Invånarna har högre utbildning och inkomster än helsingforsborna i genomsnitt. Det finns över 10 000 arbetsplatser på Drumsö, trots att industrin på senare år allt mer fått ge vika för bostäder. Drumsö har flera båthamnar och rekreationsparker samt två badstränder. Stadsdelen förnyas sig hela tiden, som bäst i synnerhet på Hallonnäset, där industri- och kontorskvarter byggs om för boende.

The construction of villas on LAUTTASAARI island began in the early 1900s. A bridge replaced the ferry in the 1930s, when the road westwards to Espoo was built. The first blocks of flats were built in the 1930s. The inhabitants have a higher level of education and income than the city as a whole. Although in recent years, business has given way to housing, there are still over 10,000 jobs in Lauttasaari. The district has several marinas and parks, and two beaches. The conversion of the former industrial and business blocks on Vattuniemi headland into a housing development is an example of the dynamism of the district.



- Kirjas to
- Koulu, ala-aste
- Erkois- ja yksityiskoulu
- Koulu, lukio
- Koulu, yläaste
- Kulttuurikeskus
- Leikki puisto
- Nuorisotila
- Päiväkoti
- Terveys asema
- Terveyskeskus airaala
- Yhteinen väestösuoja
- Yleinen väestösuoja

© Copyright Helsingin kaupunki, Kaupunkimittausosasto 041§/2003  
 © Genimap Oy, Lupa L6285/05



PP = Peruspiirin arvo  
 KA = Kaupungin peruspiirien keskiarvo

MIN = Peruspiirien pienin arvo  
 MAX = Peruspiirien suurin arvo

## ALUEET Väestö 1.1.2005 Työpaikat 31.12.2003

Områden District

Alue:	Maapinta-ala km2:	Asukkaat:	Työpaikat:
310 Lauttasaari	3,75	18965	8850
<b>Yhteensä:</b>	<b>3,75</b>	<b>18965</b>	<b>8850</b>

## ÄIDINKIELI JA KANSALAISSUUS 1.1.2005

Modersmål och nationalitet Mother tongue and nationality

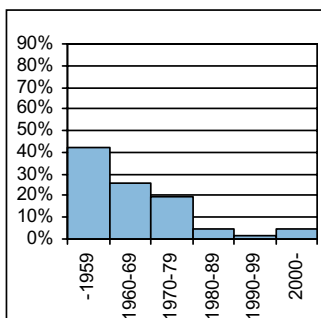
Suomenkieliset:	15 395	81,2	%
Ruotsinkieliset:	2 894	15,3	
Muun kieliset:	676	3,6	
Ulkomaalaiset:	584	3,1	
Ulkomaalaistaustaiset:	896	4,7	
H:gissä syntyneitä:	7 937	41,9	

## VÄESTÖNMUUTOKSET 2004

Befolkningsförändringar Vital statistics

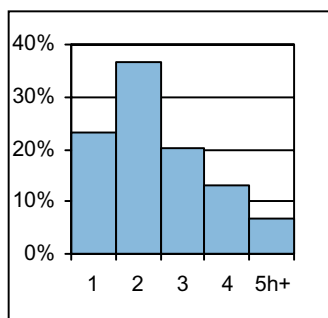
Syntyneet lkm:	239	12,5	/ 1000 as.
Kuolleet lkm:	154	8,1	
Muutto alueelle lkm:	2 582	135	
Muutto alueelta lkm:	2 534	132,5	

### Asutokannan ikä



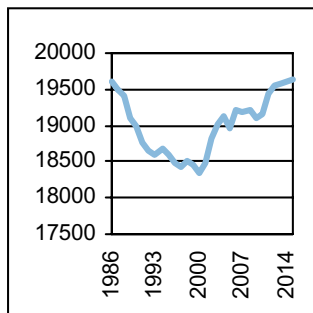
bostadsbeståndets ålder  
age of dwelling stock

### Huoneistotyytit



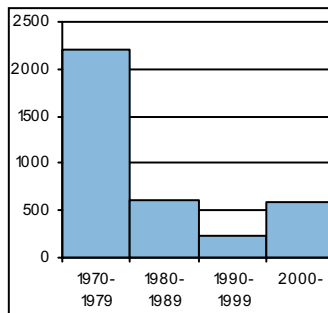
lägenhetstyper  
types of dwellings

### Väestö



befolkning  
population

### Asuntotuotanto



bostadsproduktion  
housing production

## ALUESUHDELUKUJA 1.1.2005

Lokala tätheter Area ratios

Asukkaita/km2:	5 057
Työpaikkoja/km2:	2 360
Kerrosala/ha:	3 699

## IKÄRAKENNE 1.1.2005

Ålderstrukturen Age structure %

0-6v:	1 168	6,2
7-15v:	1 168	6,2
16-18v:	391	2,1
19-24v:	1 402	7,4
25-39v:	5 514	29,1
40-64v:	6 178	32,6
65+ v:	3 144	16,6

## PERHEET JA ASUNTOKUNNAT 1.1.2005

Familjer och bostadshushåll

Families and households

Asuntokuntien lkm:	10 974
Asuntokuntien keskipakko:	1,73
1-hengen asuntokuntia:	5 902
Perheiden lkm:	4 805
Lapsiperheiden lkm:	2 081
Perheiden keskipakko:	2,56

## KOULUTUSASTE 31.12.2003

Utbildningsgrad Level of education %

15v täytt lkm:	16 904	
Enint perusaste:	3 573	21,1
Keskiaste:	4 945	29,3
Alin korkea-aste:	2 403	14,2
Korkeakoulututkinto:	5 983	35,4
Lukiota käyvät ja osuus16-18v:	331	86

## TULOTASO 2003

Inkomster Income

Tulot/asukas €	30 800
Tulot/työvoima €	41 252
Tulot/asutokunta €	53 547

## ASUMISOLOT 31.12.2003

Boende Housing

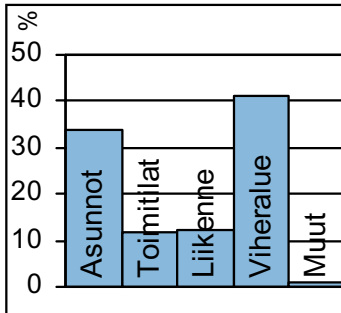
Asuntojen keskipakko m2:	61,4
Asumisväljyys m2/asukas:	35,8
Asumistiheys huonetta/hen	1,44

## ASUNNOT 31.12.2003

Bostäder Dwellings %

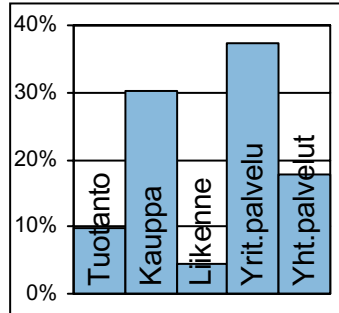
Asuntoja yhteensä:	12 017	
Pientaloasuntoja:	515	4,3
Vuokra-asuntoja:	4 402	36,6
Aravavuokra-asuntoja:	218	1,8

**Maankäyttö**



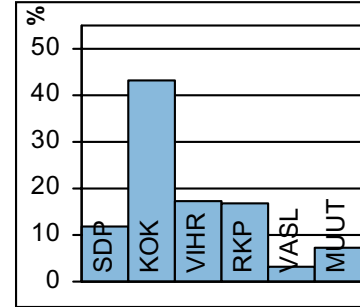
markanvändning  
land use

**Työpaikat**



jobb  
jobs

**Kunnallisvaalit**



kommunalval  
municipal elections

**TOIMITILARAKENNUKSET 1.1.2005**

Verksamhetslokaler Business premises	kerrosala 1000 m2	%
Toimitilarakennukset yhteensä:	465	
Liikerakennukset:	145	31,3
Julkiset rakennukset:	62	13,4
Teollisuus- ja varastorakennukset:	234	50,3
Muut rakennukset:	24	5,1

**LASTEN PÄIVÄHOITO 2004**

Barn dagvård Child day care	lkm	/100 lasta
Päiväkoteja:	9	
Lapsia päiväkotihoidossa yhteensä:	533	
Kokopäivähoidossa:	504	53,1
Osapäivähoidossa:	29	3,1
Kunnallinen perhepäivähoito:		
Lapsia perhepäivähoidossa yhteensä:	32	
Kokopäivähoidossa:	32	3,4
Osapäivähoidossa:	0	0
Lapsia koti/yks.hoidon tuen piirissä:	352	

**KOULUT 2005**

Skolor Schools	kouluja	oppilaita
Suomenkielinen ala-aste:	1	550
Suomenkielinen yläaste:	1	260
Ruotsinkielinen ala-aste:	1	163
Ruotsinkielinen yläaste:	0	0
Lukio:	1	370
Erikoiskoulut:	0	0
Suomenkielinen iltapäivähoito:		128
Ruotsinkielinen iltapäivähoito:		48

**KUNNALLISET TERVEYSPALVELUT 2004**

Kommunal hälsovård Municipal health care	lkm	/asukas
Avohoitokäynnit yhteensä:	87 212	4,6
Perusterveydenhuolto:	63 948	3,3
Erikoissairaanhoido:	23 264	1,2

**SOSIAALIPALVELUT 2004**

Socialservice Social welfare	lkm	/1000
Toimeentulotuen saajia:	725	38,2
Lastensuojelun asiakkaita, 0-17v:	66	25,5
Perheneuvoloiden asiakkaat, 0-17v:	58	22,4

**TYÖTTÖMYYS 2004**

Arbetslöshet Unemployment	%
Työttömyysaste:	5,8
Pitkäaikaistyöttömyys:	27,7
Nuorisotyöttömyys:	3,3
Työllisyysaste (2003):	75,0

**PALVELUPISTEET 2005**

Serviceställen Service places	lkm
Kirjasto:	1
Terveysasema:	1
Leikkipuisto:	1
Uimahalli:	1
Muu sisäliikuntatila:	16
Urheilukenttä:	1
Kirkko:	1
Posti:	2
KELA:n toimisto:	1
Apteekki:	2
Alko:	1
Päivittäistavarakaupat:	10
Muut vähittäiskaupat:	97
Ravintolat ja kahvilat:	47

**ULKOILU 2005**

Uterekreation Outdoor recreation	
Puistoa, ha:	39
Metsää, ha:	89
Uimaranta, kpl:	2

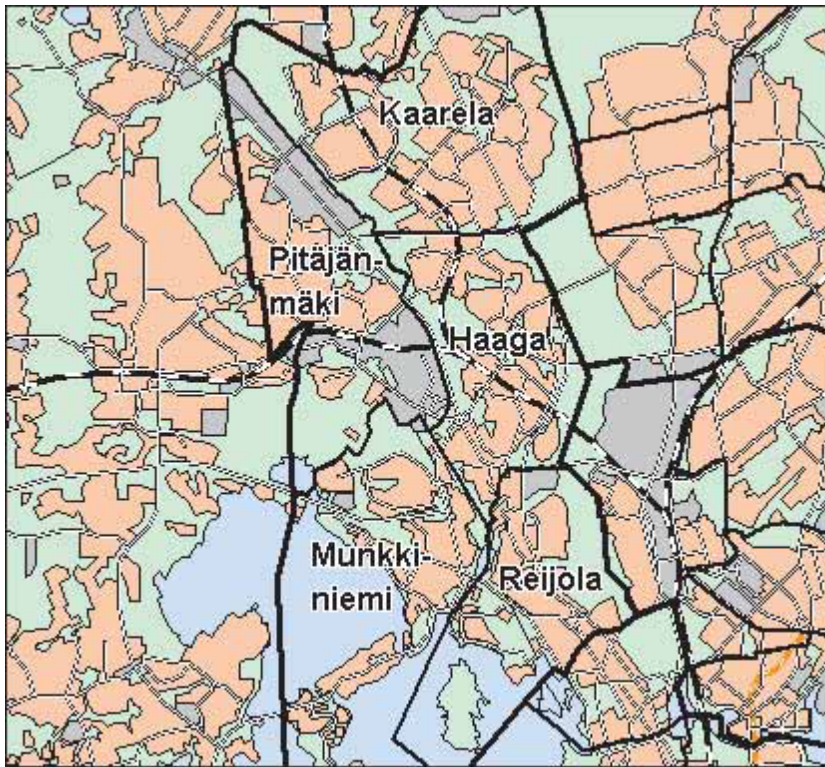
**LIIKENNE 2000-05**

Trafic Traffic	
Jalankulkuonnettomuuksia keskim/vuosi:	1,8

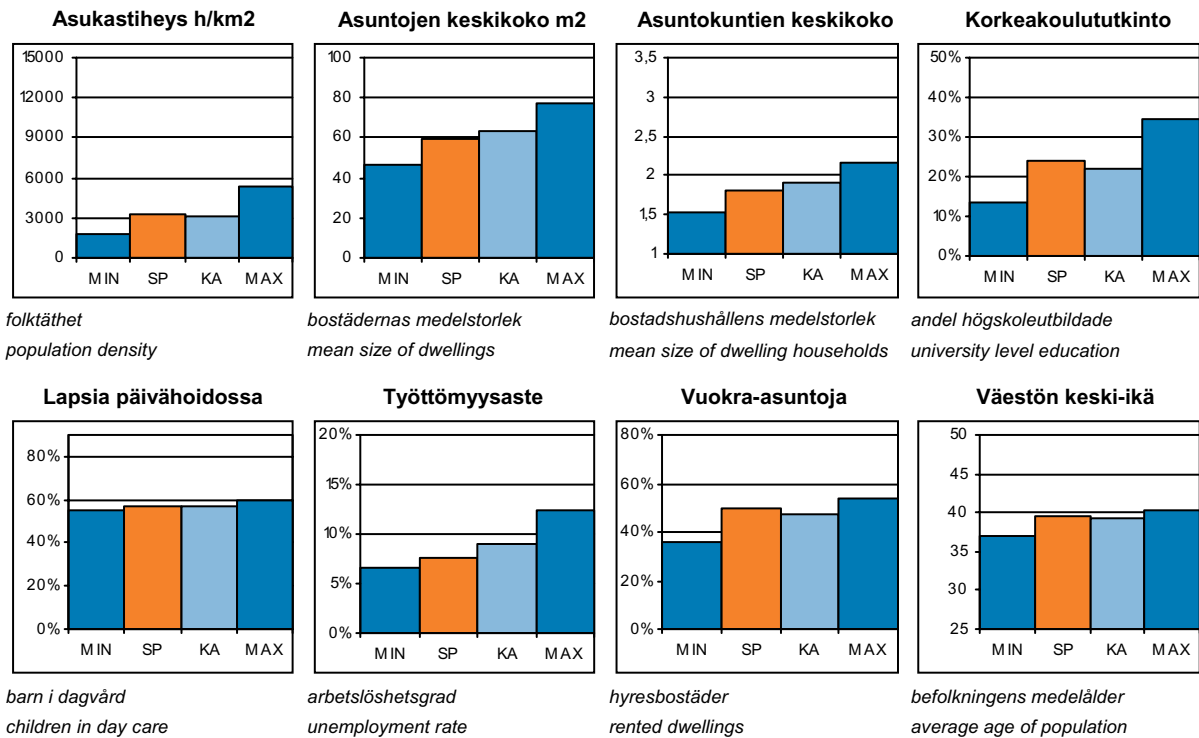


Peruspiirit:

- 201 Reijola – Greijus
- 202 Munkkiniemi – Munksnäs
- 203 Haaga – Haga
- 204 Pitäjänmäki – Sockenbacka
- 205 Kaarela – Kårböle



© Copyright Helsingin kaupunki, Kaupunkimittausosasto 041§/2003



SP = Suurpiirin arvo  
KA = Kaupungin suurpiirien keskiarvo

MIN = Suurpiirien pienin arvo  
MAX = Suurpiirien suurin arvo



## 2 Läntinen suurpiiri

### ALUEET Väestö 1.1.2005 Työpaikat 31.12.2003

Områden District

Alue:	Maapinta-ala km2:	Asukkaat:	Työpaikat:
201 Reijolan peruspiiri	4,34	15090	18928
202 Munkkiniemen peruspiiri	4,77	16999	6602
203 Haagan peruspiiri	5,48	25435	9633
204 Pitäjänmäen peruspiiri	6,57	14894	26077
205 Kaarelan peruspiiri	9,46	26127	6561
<b>Yhteensä:</b>	<b>30,62</b>	<b>98545</b>	<b>67801</b>

### ÄIDINKIELI JA KANSALAISSUUS

1.1.2005

Modersmål och nationalitet Mother tongue and nationality

Suomenkieliset:	86 080	87,4	%
Ruotsinkieliset:	6 838	6,9	
Muun kieliset:	5 627	5,7	
Ulkomaalaiset:	4 222	4,3	
Ulkomaalaistaustaiset:	6 587	6,7	
H:gissä syntyneitä:	40 936	41,5	

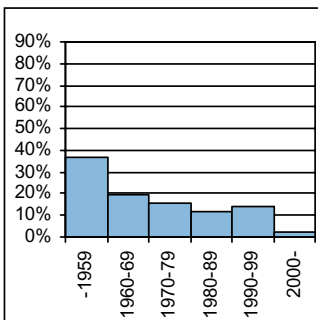
### VÄESTÖNMUUTOKSET

2004

Befolkningsförändringar Vital statistics

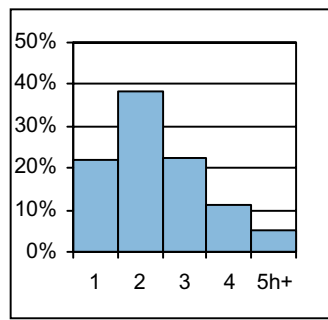
Syntyneet lkm:	1 091	11	/ 1000 as.
Kuolleet lkm:	849	8,5	
Muutto alueelle lkm:	14 136	142,1	
Muutto alueelta lkm:	14 699	147,7	

### Asutokannan ikä



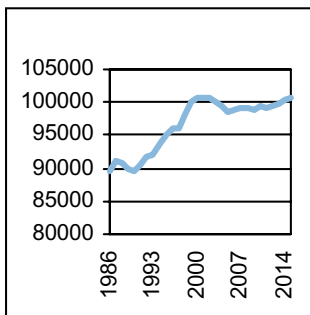
bostadsbeståndets ålder  
age of dwelling stock

### Huoneistotyytit



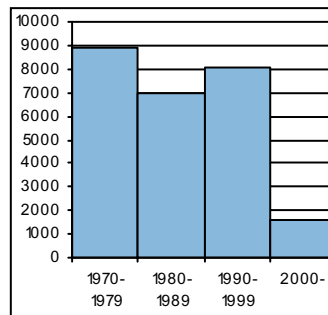
lägenhetstyper  
types of dwellings

### Väestö



befolkning  
population

### Asuntotuotanto



bostadsproduktion  
housing production

### ALUESUHDELUKUJA

1.1.2005

Lokala tätheter Area ratios

Asukkaita/km2:	2 726
Työpaikkoja/km2:	2 214
Kerrosala/ha:	2 520

### IKÄRAKENNE

1.1.2005

Ålderstrukturen Age structure

Ikäryhmä	Lukumäärä	Prosentti
0-6v:	6 228	6,3
7-15v:	8 459	8,6
16-18v:	2 849	2,9
19-24v:	9 676	9,8
25-39v:	24 219	24,6
40-64v:	32 863	33,4
65+ v:	14 251	14,5

### PERHEET JA ASUNTOKUNNAT

1.1.2005

Familjer och bostadshushåll

Families and households

Asuntokuntien lkm:	53 693
Asuntokuntien keskipkoko:	1,82
1-hengen asuntokuntia:	27 537
Perheiden lkm:	24 315
Lapsiperheiden lkm:	12 416
Perheiden keskipkoko:	2,66

### KOULUTUSASTE

31.12.2003

Utbildningsgrad Level of education

15v täytt lkm:	85 756	%
Enint perusaste:	25 118	29,3
Keskiaste:	28 976	33,8
Alin korkea-aste:	11 263	13,1
Korkeakoulututkinto:	20 399	23,8
Lukiota käyvät ja osuus16-18v:	2 045	72,2

### TULOTASO

2003

Inkomster Income

Tulot/asukas €	22 561
Tulot/työvoima €	31 195
Tulot/asuntokunta €	41 452

### ASUMISOLOT

31.12.2003

Boende Housing

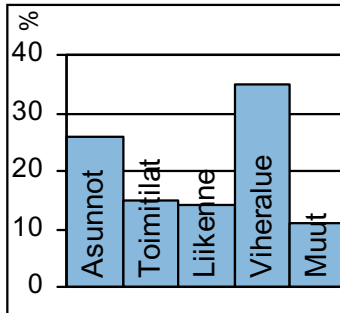
Asuntojen keskipkoko m2:	59,2
Asumisväljyys m2/asukas:	32,5
Asumistiheys huonetta/hen	1,33

### ASUNNOT

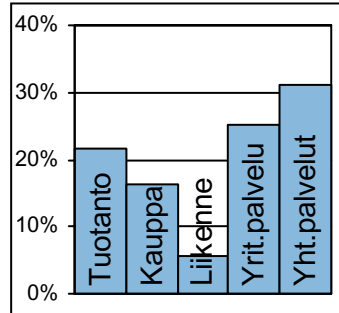
31.12.2003

Bostäder Dwellings

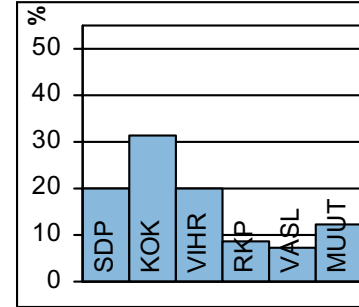
Asuntoja yhteensä:	57 823	%
Pientaloasuntoja:	4 696	8,1
Vuokra-asuntoja:	28 882	49,9
Aravavuokra-asuntoja:	12 323	21,3

**Maankäyttö**

markanvändning  
land use

**Työpaikat**

jobb  
jobs

**Kunnallisvaalit**

kommunalval  
municipal elections

**TOIMITILARAKENNUKSET 1.1.2005**

Verksamhetslokaler Business premises	kerrosala 1000 m2	%
Toimitilarakennukset yhteensä:	3 316	
Liikerakennukset:	866	26,1
Julkiset rakennukset:	969	29,2
Teollisuus- ja varastorakennukset:	1 146	34,5
Muut rakennukset:	336	10,1

**LASTEN PÄIVÄHOITO 2004**

Barn dagvård Child day care	lkm	/100 lasta
Päiväkoteja:	54	
Lapsia päiväkotihoidossa yhteensä:	2 927	
Kokopäivähoidossa:	2 637	50,6
Osapäivähoidossa:	290	5,6
Kunnallinen perhepäivähoito:		
Lapsia perhepäivähoidossa yhteensä:	340	
Kokopäivähoidossa:	320	6,1
Osapäivähoidossa:	20	0,4
Lapsia koti/yks.hoidon tuen piirissä:	1 934	

**KOULUT 2005**

Skolor Schools	kouluja	oppilaita
Suomenkielinen ala-aste:	13	4 456
Suomenkielinen yläaste:	7	2 176
Ruotsinkielinen ala-aste:	5	442
Ruotsinkielinen yläaste:	1	197
Lukio:	11	2 936
Erikoiskoulut:	5	2 767
Suomenkielinen iltapäivähoito:		1 178
Ruotsinkielinen iltapäivähoito:		110

**KUNNALLISET TERVEYSPALVELUT 2004**

Kommunal hälsovård Municipal health care	lkm	/asukas
Avohoitokäynnit yhteensä:	514 048	5,2
Perusterveydenhuolto:	375 268	3,8
Erikoissairaanhoito:	138 780	1,4

**SOSIAALIPALVELUT 2004**

Socialservice Social welfare	lkm	/1000
Toimeentulotuen saajia:	8 221	83,4
Lastensuojelun asiakkaita, 0-17v:	1 283	77,5
Perheneuvoloiden asiakkaat, 0-17v:	352	21,3

**TYÖTTÖMYYS 2004**

Arbetslöshet Unemployment	%
Työttömyysaste:	7,7
Pitkäaikaistyöttömyys:	28,0
Nuorisotyöttömyys:	4,5
Työllisyysaste (2003):	70,6

**PALVELUPISTEET 2005**

Service ställen Service places	lkm
Kirjasto:	7
Terveysasema:	6
Leikkipuisto:	14
Uimahalli:	1
Muu sisäliikuntatila:	130
Urheilukenttä:	6
Kirkko:	12
Posti:	11
KELA:n toimisto:	3
Apteekki:	11
Alko:	5
Päivittäistavarakaupat:	53
Muut vähittäiskaupat:	308
Ravintolat ja kahvilat:	237

**ULKOILU 2005**

Uterekreation Outdoor recreation	
Puistoa, ha:	321
Metsää, ha:	740
Uimaranta, kpl:	3

**LIIKENNE 2000-05**

Trafic Traffic	
Jalankulkuonnettomuuksia keskim/vuosi:	18,8



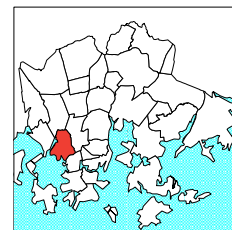
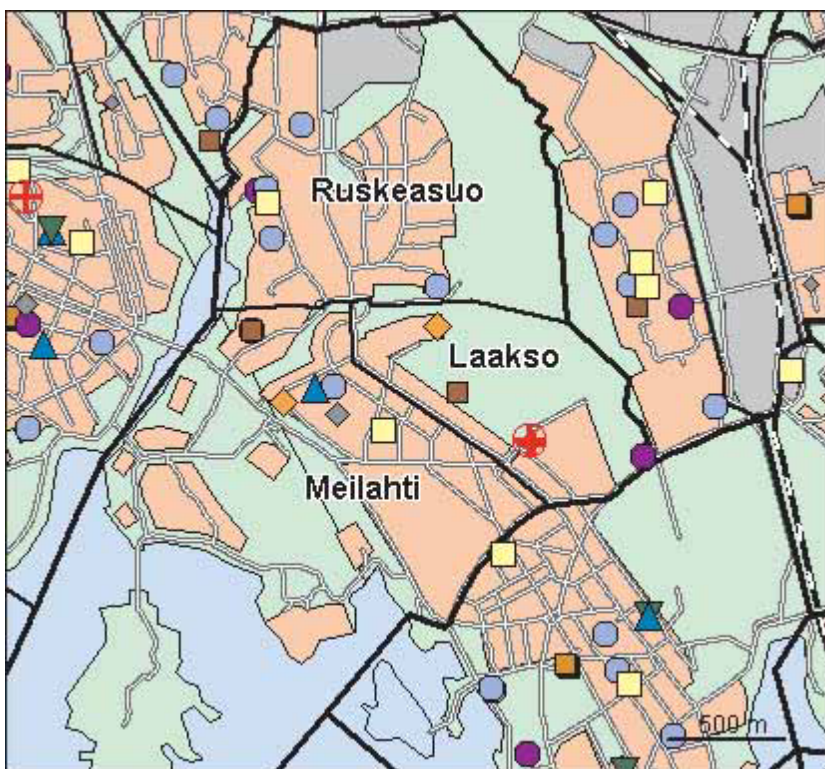
Reijola on saanut nimensä Grejuksen tilan mukaan. Reijolan peruspiirin eteläosa on perinteistä kantakaupunkia: Mannerheimintietä ajava autoilija näkee Meilahden kaupunginosasta kuusikerroksisen kivimuurin ja Laaksosta vinottain katuun nähden Keskuspuiston laidalla seisovat korkeat lamellitalot, jotka rakennettiin sodan jälkeistä asuntopulaa poistamaan. Pääosa Meilahden asuntoalueesta on kuitenkin rakennettu 1930-luvun kaupunki-ihanteen mukaisesti matalana ja pienipiirteisempänä sitä ympäröivien massiivisten kerrostalojen keskellä. Meilahden alueella on Helsingin yliopistollisen keskussairaalaan laitokset. Merenrannassa leviää laajana puistona vanhaan Meilahden kartanoon kuulunut alue, jossa on vielä jäljellä vuosisadan vaihteessa rakennettuja huviloita. Alueella sijaitsevat myös museona toimiva presidentin vanha virka-asunto Tamminiemi, uusi asunto Mäntyniemi ja pääministerin virka-asunto Kesäranta.

Seurasaari osoitettiin kansanpuistoksi uimarantoineen jo 1890 ja myöhemmin saarelle perustettiin myös kuuluisa ulkomuseo. Ruskeasuo on 1950-luvulla Keskuspuistoon rakennettu asuntoalue, jossa on useita kouluja ja hevostallit.

Pikku-Huopalahti on Helsingin uusimpia asuntoalueita. Värikäs ja tiivis kantakaupunkia täydentävä, merenrantaa myötäilevä alue ulottuu Etelä-Haagasta Meilahteen Paciuksenkadulle saakka, jonne on viime vuosina valmistunut myös toimistoja. Alueella asuu 7 500 asukasta. Pikku-Huopalahti kuuluu osittain Meilahden, Ruskeasuon ja Etelä-Haagan osa-alueisiin. Alueen viimeiset asuintalot valmistuvat Tilkan sotilassairaalan läheisyyteen. Myös Laakson osa-alueelle Lääkärinkadun alueelle suunnitellaan asuinkortteleita.

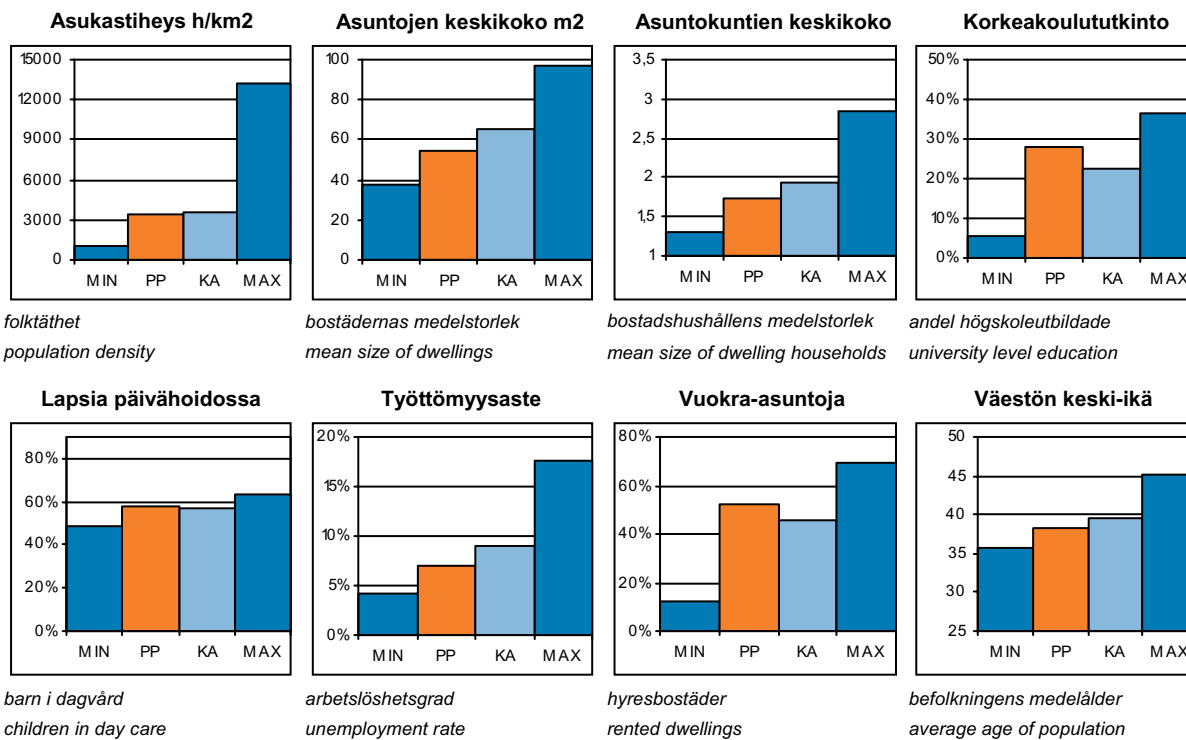
Mejlans och Dal i södra delen av distriktet GREJUS hör till den traditionella innerstaden. Där ligger Helsingfors universitets centralsjukhus. I sydväst ligger den stora Mejlansparken, där ännu många av de gamla villorna från kring år 1900 finns kvar. I parkområdet ligger också republikens presidents tjänstebostad Talludden, statsministerns tjänstebostad Villa Bjälbo, och f.d. presidenten Urho Kekkonens residens Ekudden, som nu är museum. Fölisön gjordes till folkpark redan 1890, och är fortfarande ett populärt fritidsobjekt. Till delområdet Brunakärr hör ett i huvudsak på 1950-talet byggt höghusområde samt större delen av Lill-Hoplax, ett färggrant bostadsområde för ca. 7 500 invånare kring Lilla Hoplaxviken. Resten av Lill-Hoplax hör till distriktet Mejlans och Södra Haga.

Meilahti and Laakso in the southern part of REIJOLA district feature a conventional urban structure. The Helsinki University Central Hospital lies in this area. The large Meilahti park lies by the sea to the southwest. The area still contains most of the old villas from around 1900. Mäntyniemi, the residence of the President of the Republic, also lies in this park area, and so do the residence of the Prime Minister and the residence of ex-president Urho Kekkonen, the latter building functioning today as a museum. The island of Seurasaari became a national park in 1890, and is still a popular place for outings and recreation. The sub-district of Ruskeasuo comprises a housing estate bordering Keskuspuisto central park and built in the 1950s, and part of Pikku-Huopalahti, a colourful development for 7,500 inhabitants. The rest of Pikku-Huopalahti belongs to either Meilahti or Etelä-Haaga districts.



- Kirjas to
- Koulu, ala-aste
- Erkois- ja yksityiskoulu
- Koulu, lukio
- Koulu, yläaste
- Kulttuurikeskus
- Leikki puisto
- Nuorisotila
- Päiväkoti
- Terveys asema
- Terveyskeskuss airaala
- Yhteinen väes tösuoja
- Ykein väes tösuoja

© Copyright Helsingin kaupunki, Kaupunkimittausosasto 041§/2003  
 © Genimap Oy, Lupa L6285/05



PP = Peruspiirin arvo  
 KA = Kaupungin peruspiirien keskiarvo

MIN = Peruspiirien pienin arvo  
 MAX = Peruspiirien suurin arvo

# 201 Reijolan peruspiiri

## ALUEET Väestö 1.1.2005 Työpaikat 31.12.2003

Områden District

Alue:	Maapinta-ala km2:	Asukkaat:	Työpaikat:
150 Meilahti	2,12	6657	12304
160 Ruskeasu	1,48	6652	5041
180 Laakso	0,74	1781	1583
<b>Yhteensä:</b>	<b>4,34</b>	<b>15090</b>	<b>18928</b>

## ÄIDINKIELI JA KANSALAISSUUS

1.1.2005

Modersmål och nationalitet Mother tongue and nationality

Suomenkieliset:	13 061	86,6 %
Ruotsinkieliset:	1 090	7,2
Muun kieliset:	939	6,2
Ulkomaalaiset:	677	4,5
Ulkomaalaistaustaiset:	1 071	7,1
H:gissä syntyneitä:	6 031	40,0

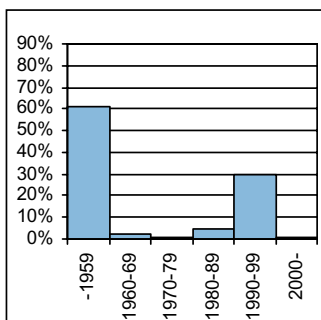
## VÄESTÖNMUUTOKSET

2004

Befolkningsförändringar Vital statistics

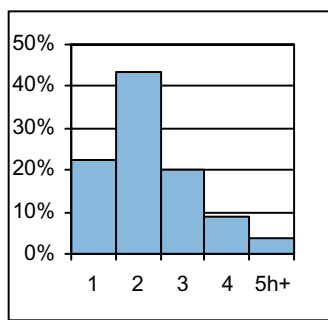
Syntyneet lkm:	191	12,6 / 1000 as.
Kuolleet lkm:	110	7,2
Muutto alueelle lkm:	2 441	160,4
Muutto alueelta lkm:	2 552	167,7

### Asutokannan ikä



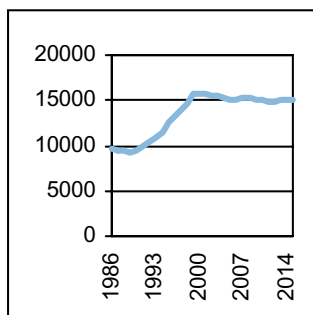
bostadsbeståndets ålder  
age of dwelling stock

### Huoneistotyytit



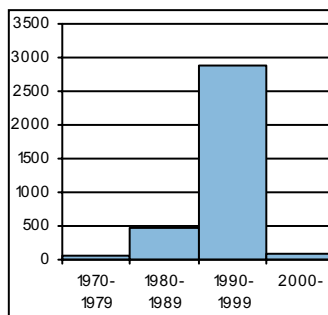
lägenhetstyper  
types of dwellings

### Väestö



befolkning  
population

### Asuntotuotanto



bostadsproduktion  
housing production

## ALUESUHDELUKUJA

1.1.2005

Lokala tätheter Area ratios

Asukkaita/km2:	3 477
Työpaikkoja/km2:	4 361
Kerrosala/ha:	3 279

## IKÄRAKENNE

1.1.2005

Ålderstrukturen Age structure

Ikäryhmä	Henkilöitä	Prosentti
0-6v:	968	6,4
7-15v:	1 300	8,6
16-18v:	345	2,3
19-24v:	1 613	10,7
25-39v:	4 289	28,4
40-64v:	4 673	31
65+ v:	1 902	12,6

## PERHEET JA ASUNTOKUNNAT

1.1.2005

Familjer och bostadshushåll

Families and households

Asuntokuntien lkm:	8 592
Asuntokuntien keskikoko:	1,73
1-hengen asuntokuntia:	4 792
Perheiden lkm:	3 442
Lapsiperheiden lkm:	1 748
Perheiden keskikoko:	2,64

## KOULUTUSASTE

31.12.2003

Utbildningsgrad Level of education

15v täytt lkm:	13 146	
Enint perusaste:	3 150	24
Keskiaste:	4 620	35,1
Alin korkea-aste:	1 692	12,9
Korkeakoulututkinto:	3 684	28
Lukiota käyvät ja osuus 16-18v:	239	71,8

## TULOTASO

2003

Inkomster Income

Tulot/asukas €	21 779
Tulot/työvoima €	29 420
Tulot/asutokunta €	38 112

## ASUMISOLOT

31.12.2003

Boende Housing

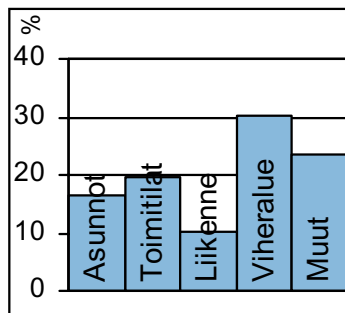
Asuntojen keskikoko m2:	54,9
Asumisväljyys m2/asukas:	31,8
Asumistiheys huonetta/hen	1,33

## ASUNNOT

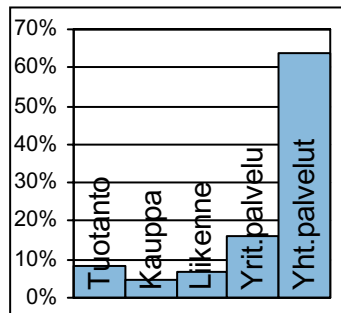
31.12.2003

Bostäder Dwellings

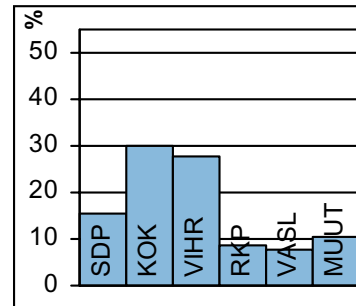
Asuntoja yhteensä:	9 415	
Pientaloasuntoja:	156	1,7
Vuokra-asuntoja:	4 907	52,1
Aravavuokra-asuntoja:	1 481	15,7

**Maankäyttö**

markanvändning  
land use

**Työpaikat**

jobb  
jobs

**Kunnallisvaalit**

kommunalval  
municipal elections

**TOIMITILARAKENNUKSET 1.1.2005**

Verksamhetslokaler Business premises	kerrosala 1000 m2	%
Toimitilarakennukset yhteensä:	729	
Liikerakennukset:	100	13,7
Julkiset rakennukset:	500	68,6
Teollisuus- ja varastorakennukset:	35	4,7
Muut rakennukset:	94	12,9

**LASTEN PÄIVÄHOITO 2004**

Barn dagvård Child day care	lkm	/100 lasta
Päiväkoteja:	11	
Lapsia päiväkotihoidossa yhteensä:	486	
Kokopäivähoidossa:	441	54,8
Osapäivähoidossa:	45	5,6
Kunnallinen perhepäivähoito:		
Lapsia perhepäivähoidossa yhteensä:	23	
Kokopäivähoidossa:	23	2,9
Osapäivähoidossa:	0	0
Lapsia koti/yks.hoidon tuen piirissä:	287	

**KOULUT 2005**

Skolor Schools	kouluja	oppilaita
Suomenkielinen ala-aste:	2	730
Suomenkielinen yläaste:	1	388
Ruotsinkielinen ala-aste:	1	0
Ruotsinkielinen yläaste:	0	0
Lukio:	3	350
Erikoiskoulut:	2	1 110
Suomenkielinen iltapäivähoito:		328
Ruotsinkielinen iltapäivähoito:		0

**KUNNALLISET TERVEYSPALVELUT 2004**

Kommunal hälsovård Municipal health care	lkm	/asukas
Avohoitokäynnit yhteensä:	76 124	5
Perusterveydenhuolto:	55 405	3,6
Erikoissairaanhoito:	20 719	1,4

**SOSIAALIPALVELUT 2004**

Social service Social welfare	lkm	/1000
Toimeentulotuen saajia:	1 412	93,6
Lastensuojelun asiakkaita, 0-17v:	267	106,5
Perheneuvoloiden asiakkaat, 0-17v:	59	23,5

**TYÖTTÖMYYS 2004**

Arbetslöshet Unemployment	%
Työttömyysaste:	7,1
Pitkäaikaistyöttömyys:	25,6
Nuorisotyöttömyys:	3,8
Työllisyysaste (2003):	72,0

**PALVELUPISTEET 2005**

Service ställen Service places	lkm
Kirjasto:	1
Terveysasema:	1
Leikkipuisto:	1
Uimahalli:	0
Muu sisäliikuntatila:	39
Urheilukenttä:	0
Kirkko:	4
Posti:	2
KELA:n toimisto:	1
Apteekki:	2
Alko:	1
Päivittäistavarakaupat:	7
Muut vähittäiskaupat:	42
Ravintolat ja kahvilat:	63

**ULKOILU 2005**

Uterekreation Outdoor recreation	
Puistoa, ha:	42
Metsää, ha:	235
Uimaranta, kpl:	2

**LIIKENNE 2000-05**

Trafic Traffic	
Jalankulkuonnettomuuksia keskim/vuosi:	7



Munkkiniemen kylän tiloista muodostettiin 1600-luvulla Munkkiniemen kartano, jonka maanomistus- ja maanmyyntiyhtiö M.G.Stenius osti vuonna 1910. Kauppaneuvos Julius Tallberg tilasi vuonna 1915 Eliel Saariselta Suur-Helsinki -suunnitelman, johon liittyi satelliittikaupunkina Munkkiniemen-Haagan huvilayhdyskunta. Tästä suunnitelmasta toteutui katu- ja korttelijako Vanhan Munkkiniemen alueella ja rannan tuntumaan 1910-20-luvuilla rakennetut Eliel Saarisen suunnittelemat rivitalot. Munkkiniemi liitettiin Helsinkiin suuressa alueliitoksessa vuonna 1946. Kaupunkimainen rakentaminen oli tosin jo alkanut 1930-luvulla Munkkiniemen puistotien ympärillä. Espooseen vievä 1800-luvun puolivälissä rakennettu tie kulkee Kuusisaaren ja Lehtisaaren halki. Kuusisaarella ovat Helsingin kalleimmat pientalot, ja siellä sijaitsee kaksi taidemuseota.

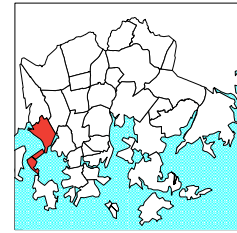
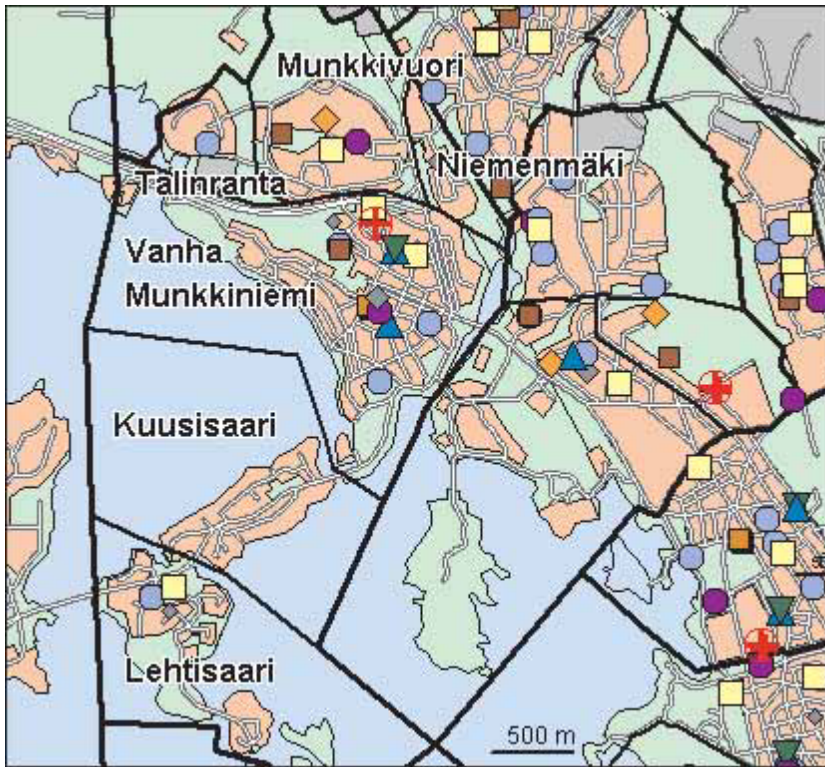
Lehtisaaren maat lahjoitettiin kirkolle jo katolisella ajalla. 1960-luvulla saareen rakennettiin pieni kerros- ja rivitaloalue. Kuusisaarentien eteläpuolelle tutkitaan asuinkerrostalojen sekä julkisten ja kaupallisten palveluiden sijoittamista. Liljasaarentien itäpuolelle suunnitellaan rivitaloasumista. Saaresta johtaa kevyenliikenteen silta Kaskisaaren kautta Lauttasaareen.

Munkkivuori on hyvä esimerkki 1950-luvun lähiörakentamisesta Suomen ensimmäisine ostoskeskuksineen: luonnonläheinen ja väljästi toteutettu kerrostaloalue, joka on sisäosiltaan liikenteeltä rauhoitettu. Talinranta on Helsingin uusimpia asuntoalueita. Talin urheilupuistossa on keila- ja tennis- ja jalkapallohallit.

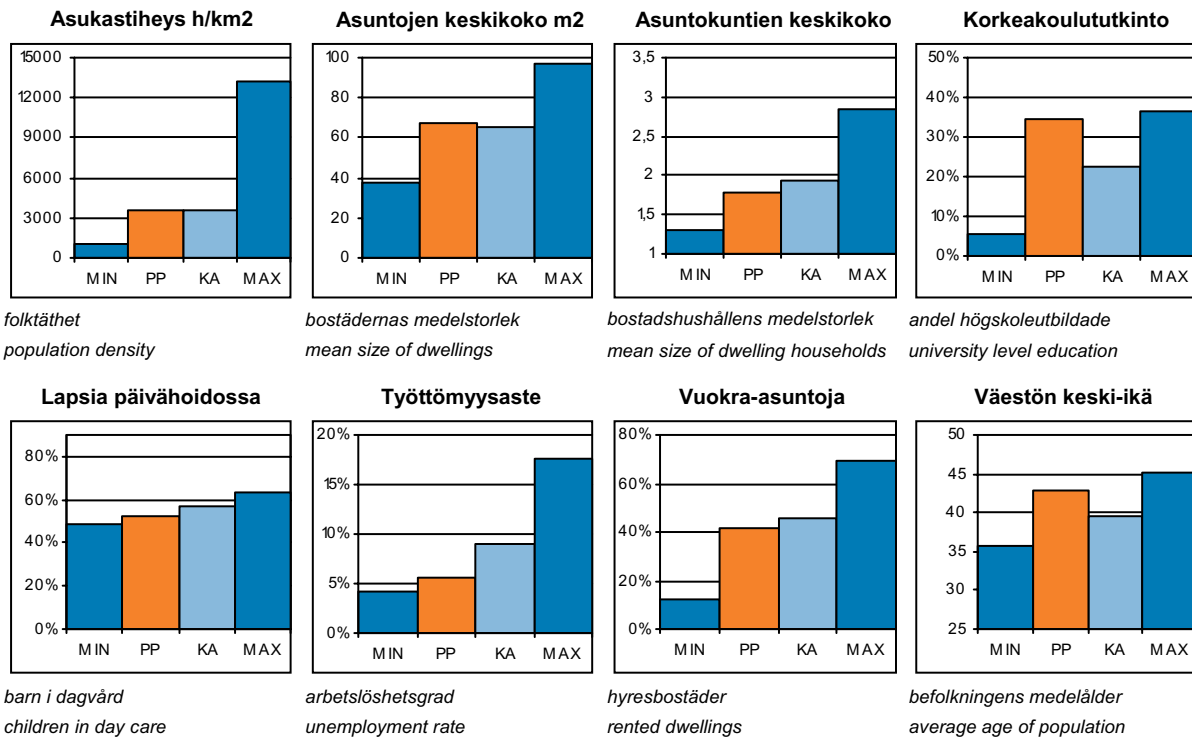
Munkkiniemen väestö on huomattavasti koulutetumpaa ja parempituloista kuin Helsingissä keskimäärin.

MUNKSNÄS började byggas när Eliel Saarinen's plan för Stor-Helsingfors 1915 ännu var aktuell, och en del av den blev genomförd i Gamla Munksnäs. Gamla vägen till Esbo går genom de ansedda bostadsområdena Granö och Lövä. På sistnämnda ö utreds möjligheterna till komplettering av den nuvarande bebyggelsen. Munkshöjdens naturnära och glest bebyggda höghusområde är ett gott exempel på förstadsbygge från 1950-talet. Strax intill, vid Talistranden byggdes ett litet höghusområde i början av 1990-talet. I Tali finns hallar för bowling, tennis och fotboll. Näshöjden är ett höghusområde från 1960-talet. Befolkningen i Munksnäs har klart högre utbildning och inkomster än genomsnittet i Helsingfors.

The construction of MUNKKINIEMI started according to Eliel Saarinen's plan for Greater Helsinki 1915, and some parts of the plan were implemented in Vanha Munkkiniemi. The old road to Espoo runs through the fine residential areas of Kuusisaari and Lehtisaari. In the latter, additional construction on the northern shore is being investigated. Munkkivuori housing estate is a good example of spacious suburb construction of the 1950s. Close by, at Talinranta, a small area of tall houses was built in the early 1990s. Tali has halls for bowling, tennis and football. Niemenmäki is a housing estate from the 1960s. The population of Munkkiniemi district has a considerably higher level of education and income than the average in Helsinki.



© Copyright Helsingin kaupunki, Kaupunkimittausosasto 041§/2003  
© Genimap Oy, Lupa L6285/05



PP = Peruspiirin arvo  
KA = Kaupungin peruspiirien keskiarvo

MIN = Peruspiirien pienin arvo  
MAX = Peruspiirien suurin arvo



## ALUEET Väestö 1.1.2005 Työpaikat 31.12.2003

Områden District

Alue:	Maapinta-ala km2:	Asukkaat:	Työpaikat:
301 Vanha Munkkiniemi	1,83	8322	3093
302 Kuusisaari	0,40	455	126
303 Lehtisaari	0,79	1135	111
304 Munkkivuori	1,14	4607	1776
305 Niemenmäki	0,18	1254	1455
306 Talinranta	0,40	1226	41
<b>Yhteensä:</b>	<b>4,74</b>	<b>16999</b>	<b>6602</b>

## ÄIDINKIELI JA KANSALAISSUUS

1.1.2005

Modersmål och nationalitet Mother tongue and nationality

Suomenkieliset:	14 335	84,3	%
Ruotsinkieliset:	2 069	12,2	
Muun kieliset:	595	3,5	
Ulkomaalaiset:	486	2,9	
Ulkomaalaistaustaiset:	895	5,3	
H:gissä syntyneitä:	7 332	43,1	

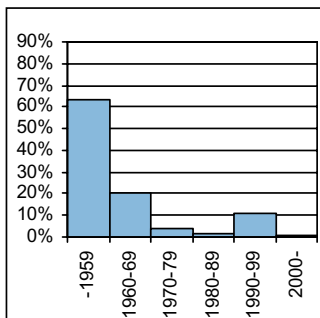
## VÄESTÖNMUUTOKSET

2004

Befolkningsförändringar Vital statistics

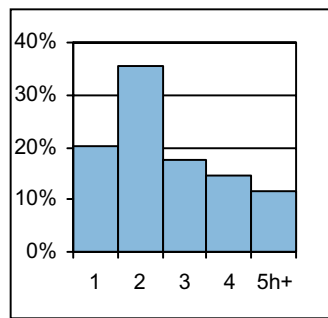
Syntyneet lkm:	165	9,7	/ 1000 as.
Kuolleet lkm:	198	11,6	
Muutto alueelle lkm:	2 411	141	
Muutto alueelta lkm:	2 416	141,3	

### Asutokannan ikä



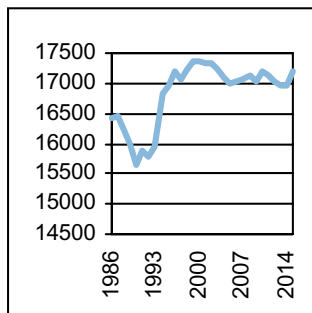
bostadsbeståndets ålder  
age of dwelling stock

### Huoneistotyytit



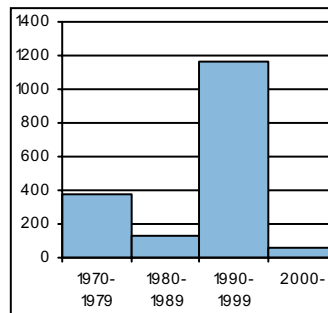
lägenhetstyper  
types of dwellings

### Väestö



befolkning  
population

### Asuntotuotanto



bostadsproduktion  
housing production

## ALUESUHDELUKUJA

1.1.2005

Lokala tätheter Area ratios

Asukkaita/km2:	3 564
Työpaikkoja/km2:	1 384
Kerrosala/ha:	2 457

## IKÄRAKENNE

1.1.2005

Ålderstrukturen Age structure

Ikäryhmä	Lukumäärä	Prosentti
0-6v:	1 012	6
7-15v:	1 473	8,7
16-18v:	430	2,5
19-24v:	1 292	7,6
25-39v:	3 880	22,8
40-64v:	5 374	31,6
65+ v:	3 538	20,8

## PERHEET JA ASUNTOKUNNAT

1.1.2005

Familjer och bostadshushåll

Families and households

Asuntokuntien lkm:	9 517
Asuntokuntien keskipakko:	1,78
1-hengen asuntokuntia:	5 053
Perheiden lkm:	4 198
Lapsiperheiden lkm:	2 028
Perheiden keskipakko:	2,65

## KOULUTUSASTE

31.12.2003

Utbildningsgrad Level of education

15v täytt lkm:	14 788	%
Enint perusaste:	3 295	22,3
Keskiaste:	4 197	28,4
Alin korkea-aste:	2 222	15
Korkeakoulututkinto:	5 074	34,3
Lukiota käyvät ja osuus 16-18v:	343	82,5

## TULOTASO

2003

Inkomster Income

Tulot/asukas €	34 484
Tulot/työvoima €	46 838
Tulot/asuntokunta €	61 735

## ASUMISOLOT

31.12.2003

Boende Housing

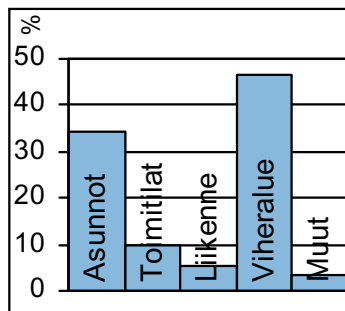
Asuntojen keskipakko m2:	66,9
Asumisväljyys m2/asukas:	37,9
Asumistiheys huonetta/hen	1,52

## ASUNNOT

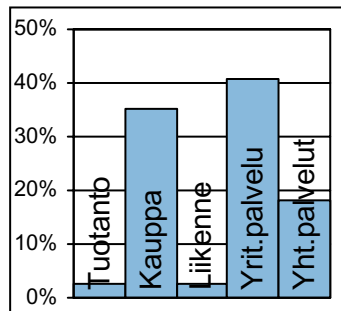
31.12.2003

Bostäder Dwellings

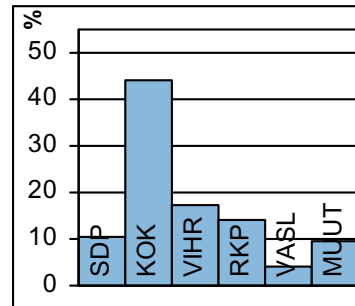
Asuntojen tyyppi	Lukumäärä	Prosentti
Asuntoja yhteensä:	10 531	%
Pientaloasuntoja:	649	6,2
Vuokra-asuntoja:	4 386	41,6
Aravavuokra-asuntoja:	801	7,6

**Maankäyttö**

markanvändning  
land use

**Työpaikat**

jobb  
jobs

**Kunnallisvaalit**

kommunalval  
municipal elections

**TOIMITILARAKENNUKSET 1.1.2005**

Verksamhetslokaler Business premises	kerrosala 1000 m2	%
Toimitilarakennukset yhteensä:	273	
Liikerakennukset:	149	54,7
Julkiset rakennukset:	103	37,6
Teollisuus- ja varastorakennukset:	2	0,6
Muut rakennukset:	19	7,1

**LASTEN PÄIVÄHOITO 2004**

Barn dagvård Child day care	lkm	/100 lasta
Päiväkoteja:	7	
Lapsia päiväkotihoidossa yhteensä:	461	
Kokopäivähoidossa:	402	46,5
Osapäivähoidossa:	59	6,8
Kunnallinen perhepäivähoito:		
Lapsia perhepäivähoidossa yhteensä:	55	
Kokopäivähoidossa:	51	5,9
Osapäivähoidossa:	4	0,5
Lapsia koti/yks.hoidon tuen piirissä:	317	

**KOULUT 2005**

Skolor Schools	kouluja	oppilaita
Suomenkielinen ala-aste:	2	656
Suomenkielinen yläaste:	1	470
Ruotsinkielinen ala-aste:	1	216
Ruotsinkielinen yläaste:	1	197
Lukio:	2	614
Erikoiskoulut:	1	700
Suomenkielinen iltapäivähoito:		199
Ruotsinkielinen iltapäivähoito:		59

**KUNNALLISET TERVEYSPALVELUT 2004**

Kommunal hälsovård Municipal health care	lkm	/asukas
Avohoitokäynnit yhteensä:	82 818	4,8
Perusterveydenhuolto:	59 245	3,5
Erikoissairaanhoido:	23 573	1,4

**SOSIAALIPALVELUT 2004**

Socialservice Social welfare	lkm	/1000
Toimeentulotuen saajia:	744	43,8
Lastensuojelun asiakkaita, 0-17v:	100	36,1
Perheneuvoloiden asiakkaat, 0-17v:	43	15,5

**TYÖTTÖMYYS 2004**

Arbetslöshet Unemployment	%
Työttömyysaste:	5,7
Pitkäaikaistyöttömyys:	26,1
Nuorisotyöttömyys:	4,2
Työllisyysaste (2003):	71,6

**PALVELUPISTEET 2005**

Service ställen Service places	lkm
Kirjasto:	1
Terveysasema:	1
Leikki puisto:	2
Uimahalli:	0
Muu sisäliikuntatila:	25
Urheilukenttä:	1
Kirkko:	3
Posti:	2
KELA:n toimisto:	1
Apteekki:	1
Alko:	1
Päivittäistavarakaupat:	5
Muut vähittäiskaupat:	64
Ravintolat ja kahvilat:	32

**ULKOILU 2005**

Uterekreation Outdoor recreation	
Puistoa, ha:	61
Metsää, ha:	83
Uimaranta, kpl:	1

**LIIKENNE 2000-05**

Trafic Traffic	
Jalankulkuonnettomuuksia keskim/vuosi:	2



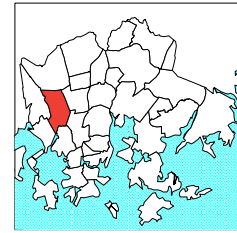
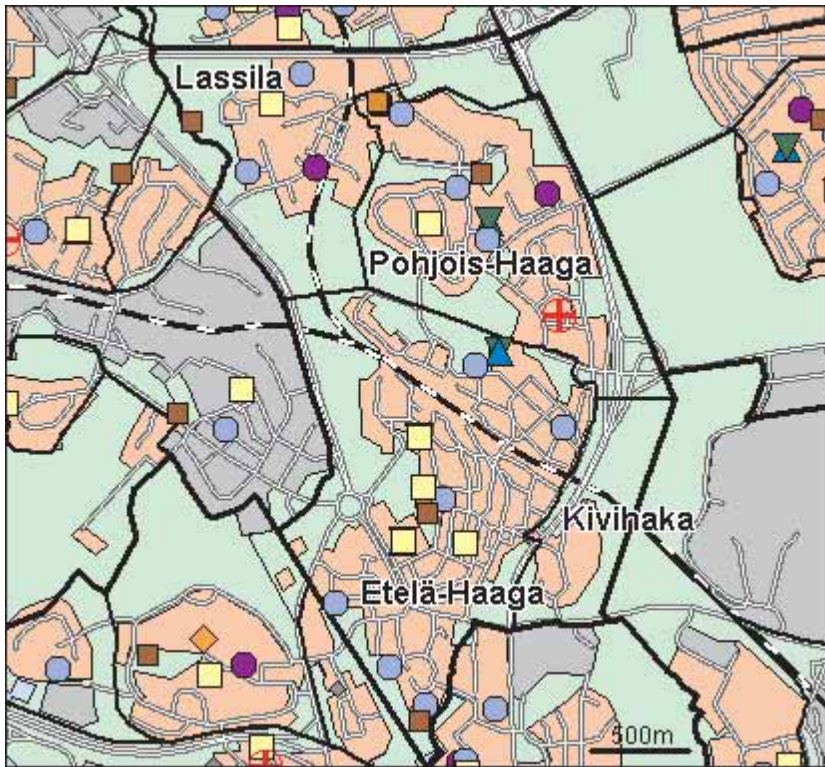
Haagan alue muodosti pääosan entistä Pikku-Huopalahden kylää Helsingin pitäjässä. Haagan nimi otettiin käyttöön 1900-luvun alussa, kun maanomistus- ja maanmyyntiyhtiö M.G.Stenius alkoi suunnitella alueelle huvilayhdyskuntaa. Kauppalaksi Haaga tuli 1923. Helsinkiin liittämisen jälkeen 1946 alkoi kerrostalorakentaminen. Etelä-Haagassa rakentaminen kasvatti väkilukua 1960-luvun lopulle saakka. Etelä-Haagasta ei tullut tyypillistä lähiötä, sillä maa oli usean yksityisen omistajan hallussa, ja kerrostalot rakennettiin pieninä ja matalina vanhoille huvilatonteille. Pohjois-Haaga rakennettiin yhtenäisemmin 1950- ja 1970-luvulla, alueen maamerkinä ovat edelleen kauas näkyvät korkeat asuintalot. Kivihaka on pieni 1960-luvulla rakennettu kerrostalo-alue Keskuspuiston kyljessä.

Haagan nykytilaan on vaikuttanut merkittävästi Haaga-Vantaa-suunnitelma, jonka runkona on 1970-luvulla valmistunut Martinlaakson rata. Pohjois-Haagan aseman valmistuttua 1980-luvulla vauhdittui Lassilan rakentaminen. Laajasuon puisto ulkoilureitteineen on keskeinen virkistysalue.

Osa Pikku-Huopalahtea, Korppaanmäki, kuuluu eteläisimpään Haagaan. Etelä-Haagaan Orapihlajatielle on suunnitella tiivis 250 asukkaan pientaloalue. Myös Pohjois-Haagaan Hämeenlinnanväylän varrelle suunnitellaan työpaikkarakentamista suojaamaan asutusta liikennemelulta. Lisäksi Eliel Saarisen tien eteläpuolisille puistoalueille ja tyhjälle päiväkotitontille suunnitellaan asuntoja.

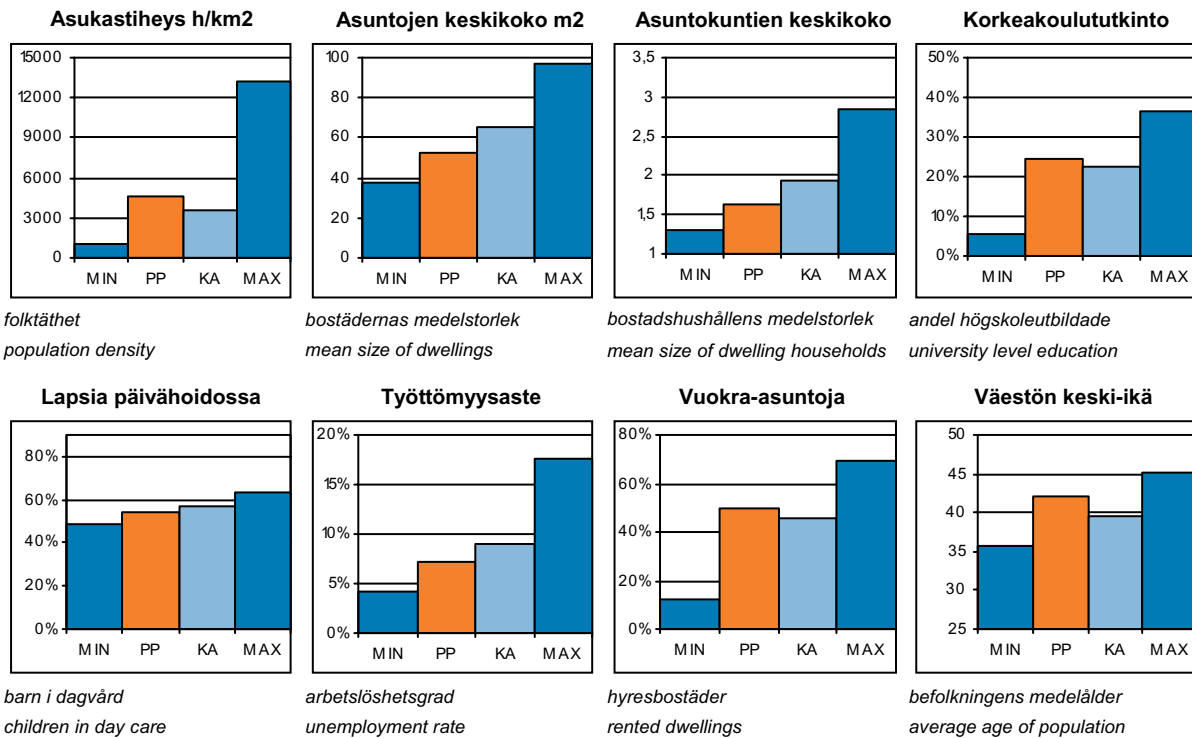
HAGA var ursprungligen en by i Helsinges socken, och blev köping år 1923. Södra Haga blev aldrig någon typisk förstad, för att höghusen byggdes på gamla villatomter, vilket gav området en lummig karaktär. En del av det nya Lill-Hoplaks ligger i Södra Haga. Norra Haga byggdes ut mera enhetligt på 1950-talet och 1970-talet, och området kännetecknas av höga höghus. Höghusområdet Stenhagen intill Centralparken byggdes på 1960-talet. En plan för Haga-Vanda inverkade i tiden på Hagas framtoning. Också Mårtensdalsbanan byggd på 1970-talet ingick i planen. Väster om Norra Haga byggdes på 1980-talet det tätbebyggda höghusområdet Lassas. Befolkningen i Haga är både till åldersstruktur, utbildning och inkomstnivå mycket nära medeltalet för hela Helsingfors.

HAAGA (orig. Haga) was an old village in the former parish of Helsinge. It became a borough in 1923. The southern part, Etelä-Haaga, never became an ordinary suburb – the blocks of flats were built on old one-family house grounds. A part of the new Pikku-Huopalahti development lies in southern Haaga. Pohjois-Haaga was constructed more uniformly in the 1950s and 1970s, and the area is characterised by tall blocks of flats. Kivihaka is a smallish housing development next to Keskuspuisto central park. The appearance of Haaga was originally influenced by a plan for Haaga-Vantaa, in which the Martinlaakso railway was also included. In the 1980s, a housing development was built in Lassila to the west of Pohjois-Haaga. The population of Haaga is very close to the city's average in terms of age structure, education and income.



- Kirjas to
- Koulu, ala-aste
- Erkois- ja yksityiskoulu
- Koulu, lukio
- Koulu, yläaste
- Kulttuurikeskus
- Leikki puisto
- Nuorisotila
- Päiväkoti
- Terveysasema
- Terveyskeskuksen alue
- Yhteinen väestösuoja
- Yhteinen väestösuoja

© Copyright Helsingin kaupunki, Kaupunkimittausosasto 041§/2003  
 © Genimap Oy, Lupa L6285/05



PP = Peruspiirin arvo  
 KA = Kaupungin peruspiirien keskiarvo

MIN = Peruspiirien pienin arvo  
 MAX = Peruspiirien suurin arvo

## ALUEET Väestö 1.1.2005 Työpaikat 31.12.2003

Områden District

Alue:	Maapinta-ala km2:	Asukkaat:	Työpaikat:
291 Etelä-Haaga	2,30	12035	2506
292 Kivihaka	0,43	845	562
293 Pohjois-Haaga	1,46	8466	2659
294 Lassila	1,29	4089	3906
<b>Yhteensä:</b>	<b>5,48</b>	<b>25435</b>	<b>9633</b>

## ÄIDINKIELI JA KANSALAISSUUS

1.1.2005

Modersmål och nationalitet Mother tongue and nationality

Suomenkieliset:	22 432	88,2 %
Ruotsinkieliset:	1 799	7,1
Muun kieliset:	1 204	4,7
Ulkomaalaiset:	973	3,8
Ulkomaalaistaustaiset:	1 465	5,8
H:gissä syntyneitä:	9 705	38,2

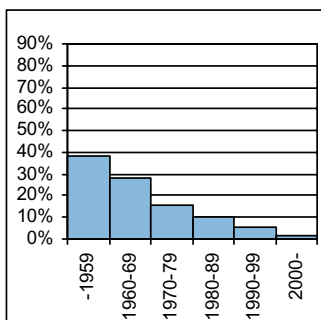
## VÄESTÖNMUUTOKSET

2004

Befolkningsförändringar Vital statistics

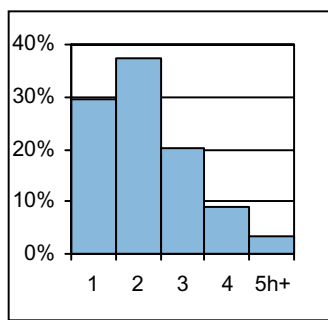
Syntyneet lkm:	246	9,5 / 1000 as.
Kuolleet lkm:	256	9,9
Muutto alueelle lkm:	3 645	140,7
Muutto alueelta lkm:	4 021	155,2

### Asutokannan ikä



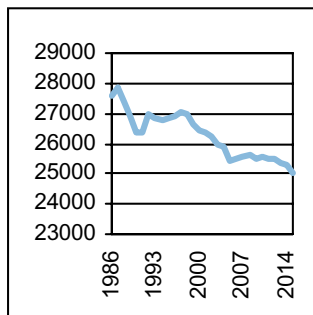
bostadsbeståndets ålder  
age of dwelling stock

### Huoneistotyytit



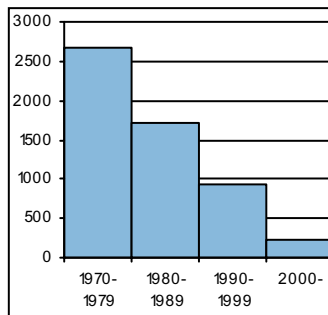
lägenhetstyper  
types of dwellings

### Väestö



befolkning  
population

### Asuntotuotanto



bostadsproduktion  
housing production

## ALUESUHDELUKUJA

1.1.2005

Lokala tätheter Area ratios

Asukkaita/km2:	4 641
Työpaikkoja/km2:	1 758
Kerrosala/ha:	2 801

## IKÄRAKENNE

1.1.2005

Ålderstrukturen Age structure

Ikäryhmä	Lukumäärä	Prosentti
0-6v:	1 182	4,7
7-15v:	1 609	6,3
16-18v:	607	2,4
19-24v:	2 583	10,2
25-39v:	6 613	26
40-64v:	8 232	32,4
65+ v:	4 609	18,1

## PERHEET JA ASUNTOKUNNAT

1.1.2005

Familjer och bostadshushåll

Families and households

Asuntokuntien lkm:	15 241
Asuntokuntien keskipakko:	1,64
1-hengen asuntokuntia:	9 043
Perheiden lkm:	5 654
Lapsiperheiden lkm:	2 542
Perheiden keskipakko:	2,55

## KOULUTUSASTE

31.12.2003

Utbildningsgrad Level of education

15v täytt lkm:	23 323	%
Enint perusaste:	6 856	29,4
Keskiaste:	7 781	33,4
Alin korkea-aste:	3 009	12,9
Korkeakoulututkinto:	5 677	24,3
Lukiota käyvät ja osuus 16-18v:	447	73,6

## TULOTASO

2003

Inkomster Income

Tulot/asukas €	21 203
Tulot/työvoima €	28 768
Tulot/asuntokunta €	35 156

## ASUMISOLOT

31.12.2003

Boende Housing

Asuntojen keskipakko m2:	52,3
Asumisväljyys m2/asukas:	31,9
Asumistiheys huonetta/hen	1,34

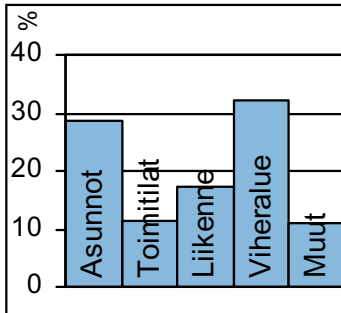
## ASUNNOT

31.12.2003

Bostäder Dwellings

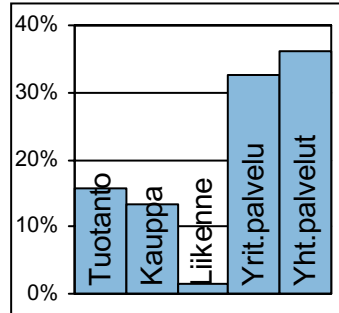
Asuntoja yhteensä:	16 497	%
Pientaloasuntoja:	308	1,9
Vuokra-asuntoja:	8 167	49,5
Aravavuokra-asuntoja:	3 195	19,4

**Maankäyttö**



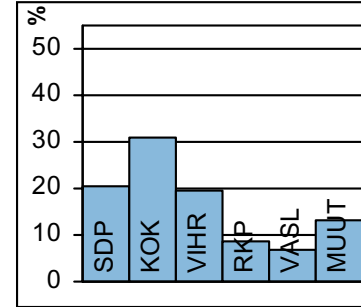
markanvändning  
land use

**Työpaikat**



jobb  
jobs

**Kunnallisvaalit**



kommunalval  
municipal elections

**TOIMITILARAKENNUKSET 1.1.2005**

Verksamhetslokaler Business premises	kerrosala 1000 m2	%
Toimitilarakennukset yhteensä:	421	
Liikerakennukset:	208	49,4
Julkiset rakennukset:	149	35,5
Teollisuus- ja varastorakennukset:	17	4,0
Muut rakennukset:	47	11,1

**LASTEN PÄIVÄHOITO 2004**

Barn dagvård Child day care	lkm	/100 lasta
Päiväkoteja:	15	
Lapsia päiväkotihoidossa yhteensä:	534	
Kokopäivähoidossa:	471	49,3
Osapäivähoidossa:	63	6,6
Kunnallinen perhepäivähoito:		
Lapsia perhepäivähoidossa yhteensä:	48	
Kokopäivähoidossa:	45	4,7
Osapäivähoidossa:	3	0,3
Lapsia koti/yks.hoidon tuen piirissä:	361	

**KOULUT 2005**

Skolor Schools	kouluja	oppilaita
Suomenkielinen ala-aste:	2	880
Suomenkielinen yläaste:	2	615
Ruotsinkielinen ala-aste:	1	110
Ruotsinkielinen yläaste:	0	0
Lukio:	4	1 622
Erikoiskoulut:	1	387
Suomenkielinen iltapäivähoito:		165
Ruotsinkielinen iltapäivähoito:		28

**KUNNALLISET TERVEYSPALVELUT 2004**

Kommunal hälsovård Municipal health care	lkm	/asukas
Avohoitokäynnit yhteensä:	130 543	5
Perusterveydenhuolto:	92 855	3,6
Erikoissairaanhoito:	37 688	1,5

**SOSIAALIPALVELUT 2004**

Socialservice Social welfare	lkm	/1000
Toimeentulotuen saajia:	1 971	77,5
Lastensuojelun asiakkaita, 0-17v:	226	71
Perheneuvoloiden asiakkaat, 0-17v:	60	18,9

**TYÖTTÖMYYS 2004**

Arbetslöshet Unemployment	%
Työttömyysaste:	7,3
Pitkäaikaistyöttömyys:	30,3
Nuorisotyöttömyys:	4,0
Työllisyysaste (2003):	71,7

**PALVELUPISTEET 2005**

Service ställen Service places	lkm
Kirjasto:	2
Terveysasema:	1
Leikkipuisto:	5
Uimahalli:	1
Muu sisäliikuntatila:	26
Urheilukenttä:	3
Kirkko:	2
Posti:	2
KELA:n toimisto:	0
Apteekki:	3
Alko:	0
Päivittäistavarakaupat:	14
Muut vähittäiskaupat:	72
Ravintolat ja kahvilat:	52

**ULKOILU 2005**

Uterekreation Outdoor recreation	
Puistoa, ha:	52
Metsää, ha:	137
Uimaranta, kpl:	0

**LIIKENNE 2000-05**

Trafic Traffic	
Jalankulkuonnettomuuksia keskim/vuosi:	3,4



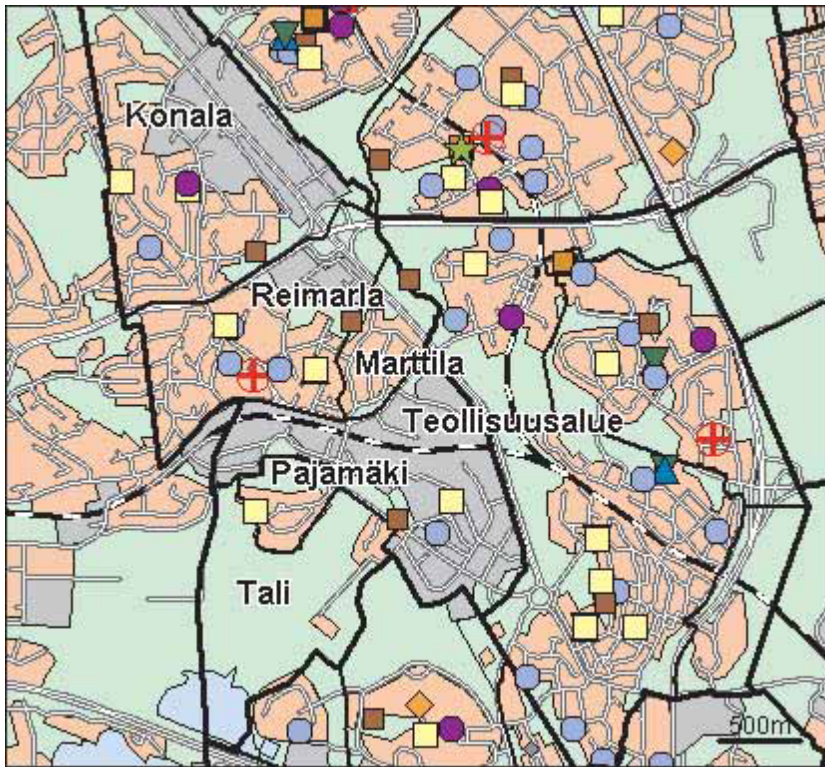
Pitäjänmäki kuului Helsingin pitäjään ennen vuotta 1946. Rantarata valmistui vuonna 1904, ja Pitäjänmäen aseman tienoon asutus tiivistyi nopeasti. Nykyisin aseman seutu kuuluu Reimarlan osa-alueeseen, joka on pääosin 1970-luvulla rakennettua kerrostaloaluetta. Radan varteen syntyi myös huomattava teollisuusalue Strömbergin valimon ympärille. Teollisuusalue on muuttunut Helsingin esikaupunkien merkittävimmäksi työpaikka-alueeksi, jossa on erityisesti informaatioteknisen alan toimitiloja. Alueella rakennetaan jatkuvasti uusia toimistorakennuksia, osittain muuttamalla vanhoja teollisuustontteja tehokkaampaan käyttöön. Peruspiirin toinen tärkeä työpaikka-alue on Konalan teollisuus- ja varastoalue Vihdintien varrella. Konala säilyi vielä pitkään Helsinkiin liittämisen jälkeen maatalousalueena. Asuntoalue on sittemmin laajentunut pohjoiseen. Vihdintien ja Espoon rajan väliseen Konalan pohjoiskulmaan on rakentamassa uusi Lehtovuoren alue. Pajamäki on viisikymmenluvulla rakennettu lähiö Talin puistoalueen keskellä. Talin kartanon alueeseen kuuluu laajan puiston lisäksi siirtolapuutarha ja golfkenttä. Pitäjänmäkeen kuuluu lisäksi Marttilan pieni rintamamiesten omakotialue.

Pitäjänmäki on nyt myös merkittävä uusien asuntoalueiden rakentamiskohde. Strömbergin korkeissa kerrostaloissa asuu 2500 asukasta ja eteläpuolinen Talinlehto on yli tuhannen asukkaan uusi kerrostaloalue Talin siirtolapuutarhan kupeessa.

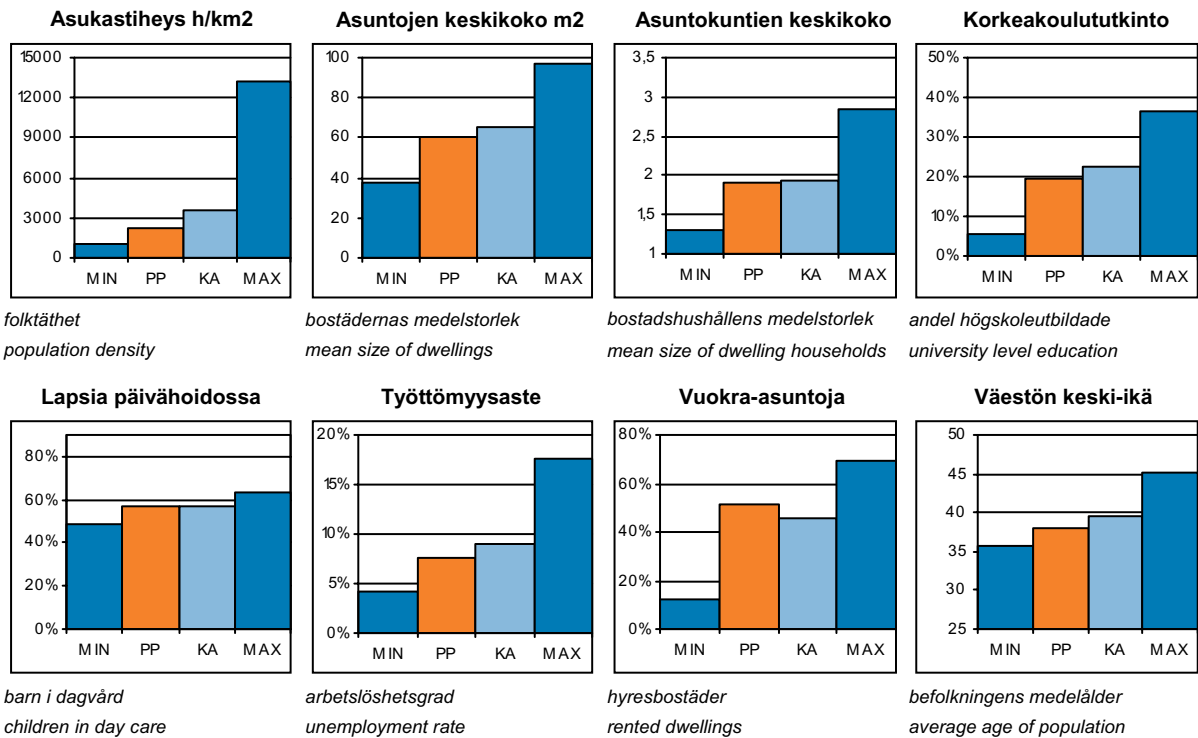
Konalan kaupunginosasta laaditaan kokonaisselvitys, jossa tutkitaan teollisuudelta vapautuvien tonttien käyttöä asumiseen, lisärakentamismahdollisuuksia kerros- ja pientaloalueilla sekä palvelujen ja liikenneolojen parantamista.

När Kustbanan blev färdig år 1904, blev bebyggelsen kring SOCKENBACKA station snabbt tätare. Vid järnvägen uppstod också ett betydande industriområde, i huvudsak kring Strömbergs gjuteri. Höghusområdet Reimars byggdes främst på 1970-talet. I Kånala finns ett höghusområde och ett industri- och lagerområde. I norra hörnet av Kånala mellan Vichtisvägen och gränsen till Esbo planläggs ett område för småhusbygge. Smedjebacka är en 50-talsförstad mitt i Tali parkområde, där det finns både koloniträdgård och golfbana. Det lilla frontmannahusområdet i Martas hör också till Sockenbacka. I Sockenbacka byggs det som bäst nya bostadsområden. I höghusen i Strömbergsområdet bor redan 2 500, och höghusområdet intill Tali koloniträdgård är nytt hem för ett tusental invånare.

When the railway westwards from Helsinki was completed in 1904, more houses were soon built around PITÄJÄNMÄKI (orig. Sockenbacka) station. The Strömberg industrial zone also grew up in that area. Reimarla has a housing estate built in the 1970s. In Konala, there is a residential area and an industrial and warehouse zone. Its northern corner between Vihdintie and the Espoo border is being surveyed for the construction of detached or terraced housing. Pajamäki is a housing estate built in the 1950s next to Tali park, where there is an allotment garden and a golf course. The small area of war veteran houses in Marttila also belongs to the Pitäjänmäki district. New housing estates have recently been built in Pitäjänmäki. The Strömberg block-of-flat development has 2,500 new inhabitants and Talinlehto about 1,000.



© Copyright Helsingin kaupunki, Kaupunkimittausosasto 041§/2003  
© Genimap Oy, Lupa L6285/05



PP = Peruspiirin arvo  
KA = Kaupungin peruspiirien keskiarvo

MIN = Peruspiirien pienin arvo  
MAX = Peruspiirien suurin arvo



## ALUEET Väestö 1.1.2005 Työpaikat 31.12.2003

Områden District

Alue:	Maapinta-ala km2:	Asukkaat:	Työpaikat:
320 Konala	2,32	4761	5510
461 Pajamäki	0,27	1823	96
462 Tali	1,01	1075	44
463 Reimarla	1,22	4512	1871
464 Marttila	0,38	379	40
465 Pitäjänmäen teoll.alue	1,38	2344	18516
<b>Yhteensä:</b>	<b>6,58</b>	<b>14894</b>	<b>26077</b>

## ÄIDINKIELI JA KANSALAISSUUS 1.1.2005

Modersmål och nationalitet Mother tongue and nationality

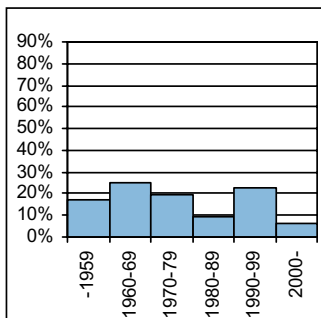
Suomenkieliset:	13 310	89,4 %
Ruotsinkieliset:	757	5,1
Muun kieliset:	827	5,6
Ulkomaalaiset:	618	4,1
Ulkomaalaistaustaiset:	961	6,5
H:gissä syntyneitä:	6 173	41,4

## VÄESTÖNMUUTOKSET 2004

Befolkningsförändringar Vital statistics

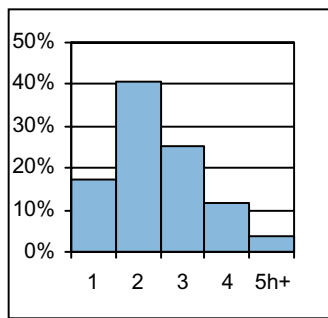
Syntyneet lkm:	201	13,7 / 1000 as.
Kuolleet lkm:	109	7,4
Muutto alueelle lkm:	2 421	164,5
Muutto alueelta lkm:	2 135	145,1

### Asutokannan ikä



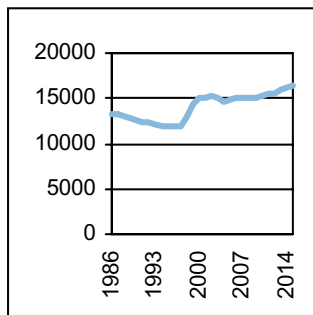
bostadsbeståndets ålder  
age of dwelling stock

### Huoneistotyytit



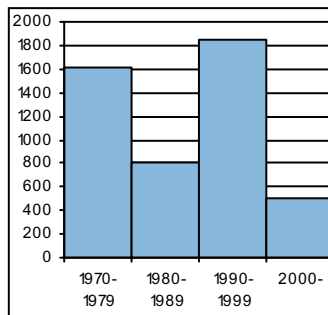
lägenhetstyper  
types of dwellings

### Väestö



befolkning  
population

### Asuntotuotanto



bostadsproduktion  
housing production

## ALUESUHDELUKUJA 1.1.2005

Lokala tätheter Area ratios

Asukkaita/km2:	2 267
Työpaikkoja/km2:	3 969
Kerrosala/ha:	3 357

## IKÄRAKENNE 1.1.2005

Ålderstrukturen Age structure %

0-6v:	1 109	7,5
7-15v:	1 304	8,8
16-18v:	446	3
19-24v:	1 278	8,6
25-39v:	3 888	26,1
40-64v:	5 131	34,5
65+ v:	1 738	11,7

## PERHEET JA ASUNTOKUNNAT 1.1.2005

Familjer och bostadshushåll

Families and households

Asuntokuntien lkm:	7 733
Asuntokuntien keskikoko:	1,92
1-hengen asuntokuntia:	3 554
Perheiden lkm:	3 976
Lapsiperheiden lkm:	2 017
Perheiden keskikoko:	2,68

## KOULUTUSASTE 31.12.2003

Utbildningsgrad Level of education %

15v täytt lkm:	12 432	
Enint perusaste:	4 009	32,3
Keskiaste:	4 256	34,2
Alin korkea-aste:	1 743	14
Korkeakoulututkinto:	2 424	19,5
Lukiota käyvät ja osuus16-18v:	296	71,7

## TULOTASO 2003

Inkomster Income

Tulot/asukas €	20 509
Tulot/työvoima €	29 122
Tulot/asuntokunta €	39 665

## ASUMISOLOT 31.12.2003

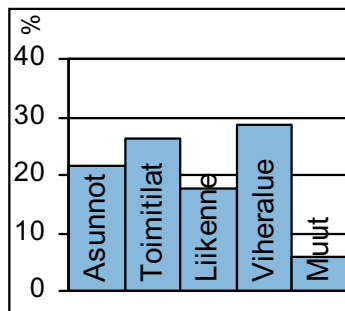
Boende Housing

Asuntojen keskikoko m2:	60,3
Asumisväljyys m2/asukas:	31
Asumistiheys huonetta/hen	1,27

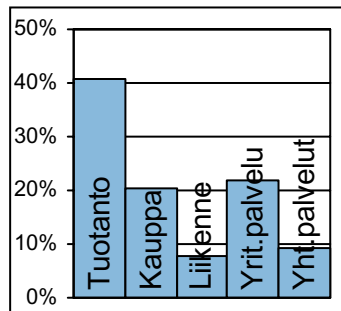
## ASUNNOT 31.12.2003

Bostäder Dwellings %

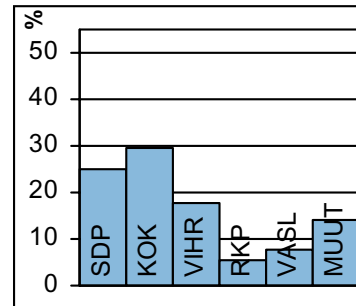
Asuntoja yhteensä:	8 132	
Pientaloasuntoja:	1 090	13,4
Vuokra-asuntoja:	4 215	51,8
Aravavuokra-asuntoja:	1 612	19,8

**Maankäyttö**

markanvändning  
land use

**Työpaikat**

jobb  
jobs

**Kunnallisvaalit**

kommunalval  
municipal elections

**TOIMITILARAKENNUKSET 1.1.2005**

Verksamhetslokaler Business premises	kerrosala 1000 m2	%
Toimitilarakennukset yhteensä:	1 590	
Liikerakennukset:	339	21,3
Julkiset rakennukset:	111	7,0
Teollisuus- ja varistorakennukset:	997	62,7
Muut rakennukset:	145	9,1

**LASTEN PÄIVÄHOITO 2004**

Barn dagvård Child day care	lkm	/100 lasta
Päiväkoteja:	6	
Lapsia päiväkotihoidossa yhteensä:	495	
Kokopäivähoidossa:	451	49,4
Osapäivähoidossa:	44	4,8
Kunnallinen perhepäivähoito:		
Lapsia perhepäivähoidossa yhteensä:	73	
Kokopäivähoidossa:	69	7,6
Osapäivähoidossa:	4	0,4
Lapsia koti/yks.hoidon tuen piirissä:	346	

**KOULUT 2005**

Skolor Schools	kouluja	oppilaita
Suomenkielinen ala-aste:	3	695
Suomenkielinen yläaste:	1	180
Ruotsinkielinen ala-aste:	1	32
Ruotsinkielinen yläaste:	0	0
Lukio:	0	0
Erikoiskoulut:	0	0
Suomenkielinen iltapäivähoito:		169
Ruotsinkielinen iltapäivähoito:		13

**KUNNALLISET TERVEYSPALVELUT 2004**

Kommunal hälsovård Municipal health care	lkm	/asukas
Avohoitokäynnit yhteensä:	81 548	5,5
Perusterveydenhuolto:	59 568	4
Erikoissairaanhoido:	21 980	1,5

**SOSIAALIPALVELUT 2004**

Socialservice Social welfare	lkm	/1000
Toimeentulotuen saajia:	1 163	78,1
Lastensuojelun asiakkaita, 0-17v:	216	79,9
Perheneuvoloiden asiakkaat, 0-17v:	65	24

**TYÖTTÖMYYS 2004**

Arbetslöshet Unemployment	%
Työttömyysaste:	7,7
Pitkäaikaistyöttömyys:	27,3
Nuorisotyöttömyys:	5,7
Työllisyysaste (2003):	72,5

**PALVELUPISTEET 2005**

Service ställen Service places	lkm
Kirjasto:	1
Terveysasema:	1
Leikkipuisto:	3
Uimahalli:	0
Muu sisäliikuntatila:	19
Urheilukenttä:	2
Kirkko:	2
Posti:	3
KELA:n toimisto:	0
Apteekki:	3
Alko:	2
Päivittäistavarakaupat:	14
Muut vähittäiskaupat:	81
Ravintolat ja kahvilat:	58

**ULKOILU 2005**

Uterekreation Outdoor recreation	
Puistoa, ha:	59
Metsää, ha:	119
Uimaranta, kpl:	0

**LIIKENNE 2000-05**

Trafic Traffic	
Jalankulkuonnettomuuksia keskim/vuosi:	4



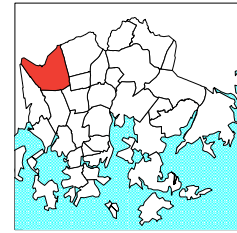
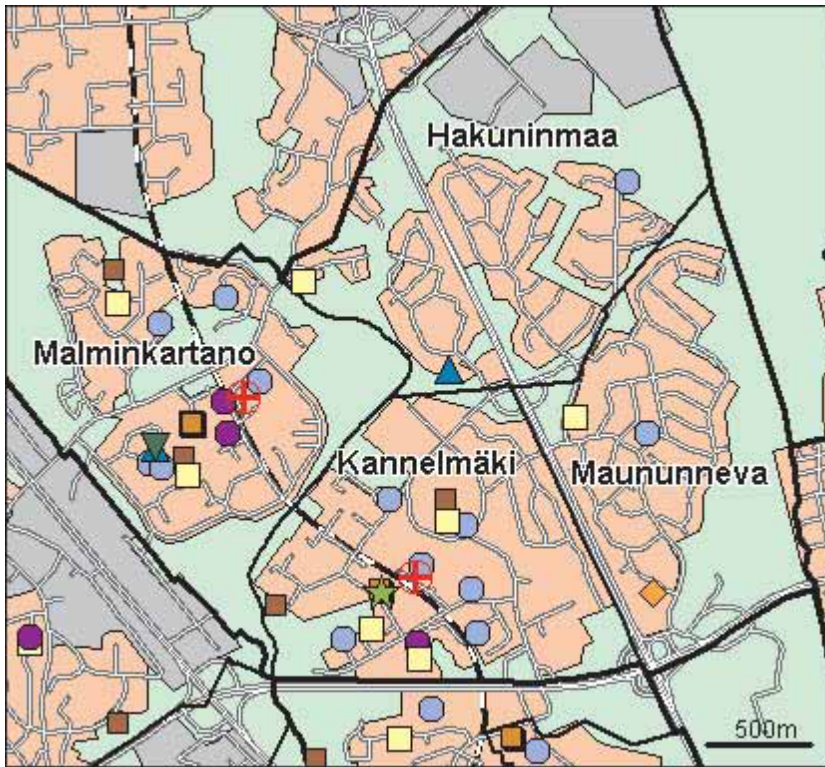
Kaarela oli vuoden 1946 alueliitokseen saakka puhdasta maaseutua. Muutos kaupunkimaiseksi alkoi 1950-luvun lopussa, kun Kannelmäen lähiön rakentaminen alkoi. 1970-luvun puolivälissä valmistui Martinlaakson rata ja Kannelmäen asuntokanta kaksinkertaistui muutamassa vuodessa. Aluetta on täydennetty edelleen 1990-luvullakin. Kaarelan kulttuurielämän keskus on Kanneltalo, alueen asukkaiden "olohuone".

Malminkartano oli yliopiston koetila ja sen pelloilla harjoitettiin maataloutta 1970-luvun loppuun asti. Tilan päärakennus jäi metsäsaarekkeeseen, kun peltoalueille kohosi 1980-luvulla uudentyyppinen asuntoalue. Monimuotoista, rikasta asuntorakennuskantaa ei ole erotettu työpaikoista tiiviin kaupunkimaisessa ympäristössä. Maununnevan ja Hakuninmaan Keskuspuistoon rajoittuvat pientaloalueet on rakennettu pääosin sodan jälkeen, osittain rintamamiestonteille. 1980-luvulla asuntoalueiden laitamille rakennettiin runsaasti uusia asuntoja ja Hakuninmaan asukasluku kolminkertaistui.

Malminkartanon pohjoisosaan Honkasuolle on tulossa uusi asuntoalue. Tavoitteena on tiivis kaupunkikyliä, johon asukkaita tulee noin 2 000. Hakuninmaalle suunnitellaan uusi, noin 5 000 asukkaan ja 600 työpaikan Kuninkaantammen kerros- ja pientaloalue.

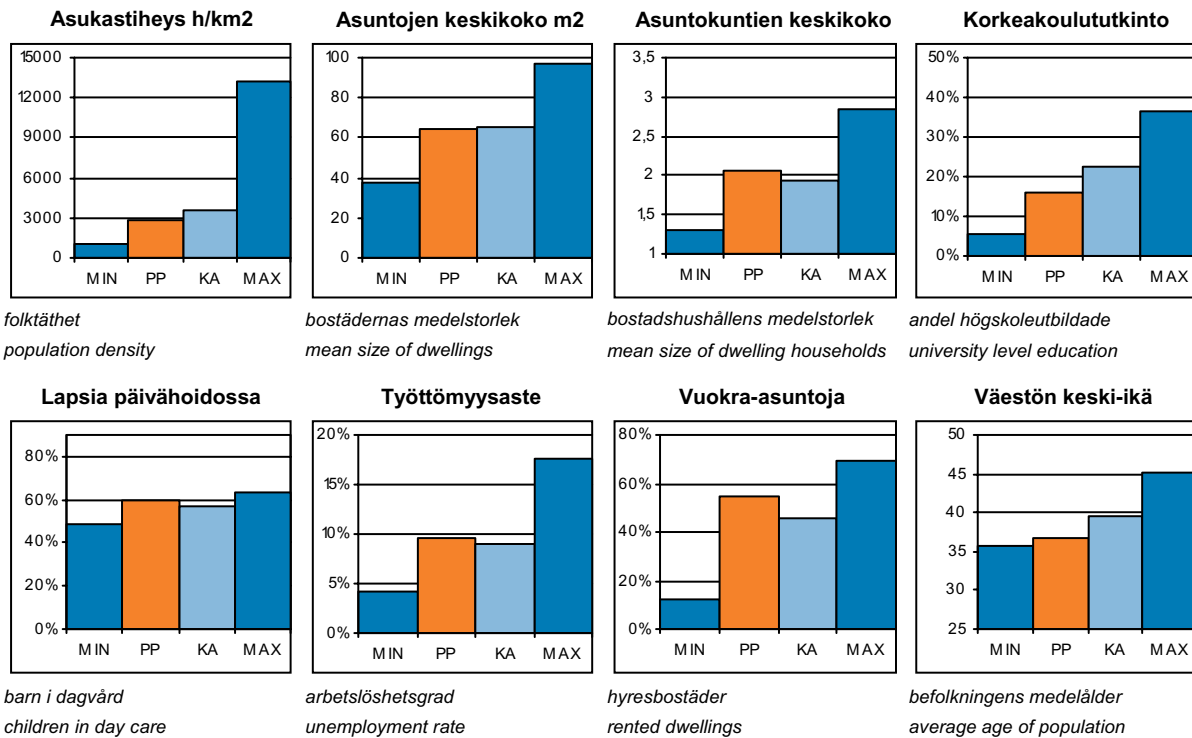
KÅRBÖLE distrikt var ren landsbygd ända tills man började bygga förstaden Gamlas i slutet av 1950-talet. I medlet av 1970-talet blev Mårtensdalsbanan färdig, och antalet bostäder i Gamlas fördubblades på några år. Byggandet fortsätter ännu i Gamlas, som är ett av de största förstadsområdena i Helsingfors. På 1980-talet byggdes på åkrarna i Malmgård ett nytt slags tätortsområde, där bostadshus av omväxlande slag samsas med arbetsplatser i en tätbebyggd stadsmässig miljö. Småhusområdena i Magnuskärr och Håkansåker gränsar till Centralparken. I nordöstra Kårböle byggs det nya småhusdominerade bostadsområdet Kungseken.

KAARELA (orig. Kårböle) was pure countryside until construction of the Kannelmäki suburb began in the late 1950s. The middle of the 1970s also saw completion of the local railway to Martinlaakso, and the number of dwellings in Kannelmäki doubled within a few years. Being one of Helsinki's largest suburbs, Kaarela is still developing. A new type of residential area rose in the fields of Malminkartano in the 1980s. Its urban structure is relatively dense, with a medley of dwellings and business premises. The detached and terraced house areas of Maununneva and Hakuninmaa border on Keskuspuisto central park. In the north-eastern part of Kaarela, a new development for mostly detached and terraced housing called Kuninkaantammi is being built.



- Kirjas to
- Koulu, ala-aste
- Erkois- ja yksityiskoulu
- Koulu, lukio
- Koulu, yläaste
- Kulttuurikeskus
- Leikki puisto
- Nuorisotila
- Päiväkoti
- Terveys asema
- Terveyskeskus airaala
- Yhteinen väestösuoja
- Yleinen väestösuoja

© Copyright Helsingin kaupunki, Kaupunkimittausosasto 041§/2003  
 © Genimap Oy, Lupa L6285/05



PP = Peruspiirin arvo  
 KA = Kaupungin peruspiirien keskiarvo

MIN = Peruspiirien pienin arvo  
 MAX = Peruspiirien suurin arvo

## ALUEET Väestö 1.1.2005 Työpaikat 31.12.2003

Områden District

Alue:	Maapinta-ala km2:	Asukkaat:	Työpaikat:
331 Kannelmäki	1,98	12509	3764
332 Maununneva	1,89	2448	335
333 Malminkartano	2,97	8290	1627
334 Hakuninmaa	2,62	2880	835
<b>Yhteensä:</b>	<b>9,46</b>	<b>26127</b>	<b>6561</b>

## ÄIDINKIELI JA KANSALAI SUUS

1.1.2005

Modersmål och nationalitet Mother tongue and nationality

Suomenkieliset:	22 942	87,8 %
Ruotsinkieliset:	1 123	4,3
Muun kieliset:	2 062	7,9
Ulkomaalaiset:	1 468	5,6
Ulkomaalaistaustaiset:	2 195	8,4
H:gissä syntyneitä:	11 695	44,8

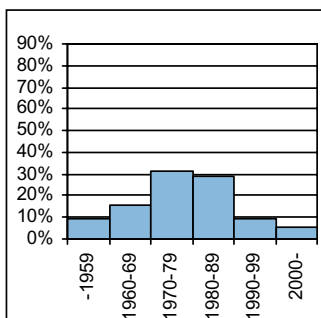
## VÄESTÖNMUUTOKSET

2004

Befolkningsförändringar Vital statistics

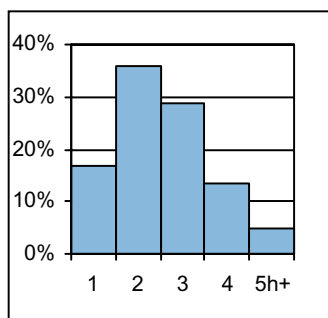
Syntyneet lkm:	288	10,8 / 1000 as.
Kuolleet lkm:	176	6,6
Muutto alueelle lkm:	3 218	121,2
Muutto alueelta lkm:	3 575	134,6

### Asutokannan ikä



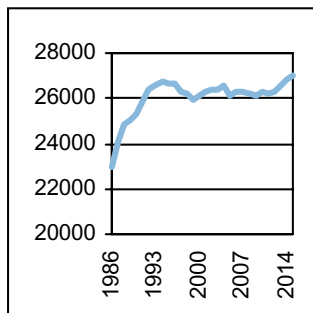
bostadsbeståndets ålder  
age of dwelling stock

### Huoneistotyytit



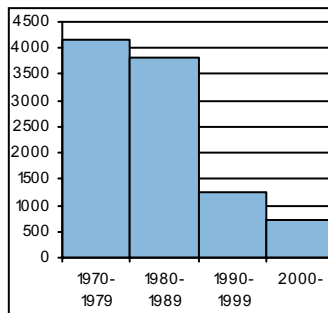
lägenhetstyper  
types of dwellings

### Väestö



befolkning  
population

### Asuntotuotanto



bostadsproduktion  
housing production

## ALUESUHDELUKUJA

1.1.2005

Lokala tätheter Area ratios

Asukkaita/km2:	2 762
Työpaikkoja/km2:	694
Kerrosala/ha:	1 460

## IKÄRAKENNE

1.1.2005

Ålderstrukturen Age structure

Ikäryhmä	Lukumäärä	Prosentti
0-6v:	1 957	7,5
7-15v:	2 773	10,6
16-18v:	1 021	3,9
19-24v:	2 910	11,1
25-39v:	5 549	21,2
40-64v:	9 453	36,2
65+ v:	2 464	9,4

## PERHEET JA ASUNTOKUNNAT

1.1.2005

Familjer och bostadshushåll

Families and households

Asuntokuntien lkm:	12 610
Asuntokuntien keskipkoko:	2,06
1-hengen asuntokuntia:	5 095
Perheiden lkm:	7 045
Lapsiperheiden lkm:	4 081
Perheiden keskipkoko:	2,76

## KOULUTUSASTE

31.12.2003

Utbildningsgrad Level of education

15v täytt lkm:	22 067	%
Enint perusaste:	7 808	35,4
Keskiaste:	8 122	36,8
Alin korkea-aste:	2 597	11,8
Korkeakoulututkinto:	3 540	16
Lukiota käyvät ja osuus16-18v:	720	67,7

## TULOTASO

2003

Inkomster Income

Tulot/asukas €	17 751
Tulot/työvoima €	26 684
Tulot/asutokunta €	37 142

## ASUMISOLOT

31.12.2003

Boende Housing

Asuntojen keskipkoko m2:	64,1
Asumisväljyys m2/asukas:	30,9
Asumistiheys huonetta/hen	1,24

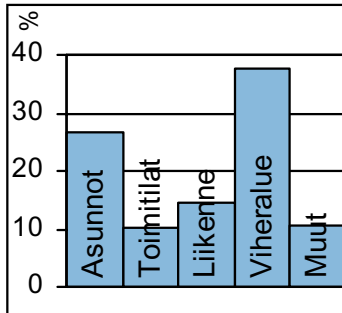
## ASUNNOT

31.12.2003

Bostäder Dwellings

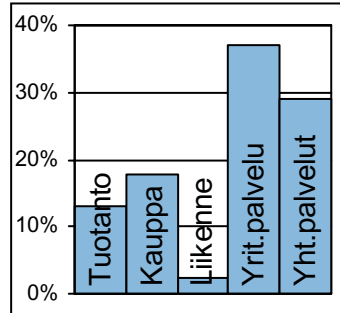
Asuntoja yhteensä:	13 248	%
Pientaloasuntoja:	2 493	18,8
Vuokra-asuntoja:	7 207	54,4
Aravavuokra-asuntoja:	5 234	39,5

**Maankäyttö**



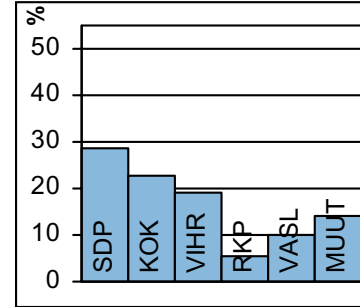
marknävänding  
land use

**Työpaikat**



jobb  
jobs

**Kunnallisvaalit**



kommunalval  
municipal elections

**TOIMITILARAKENNUKSET 1.1.2005**

Verksamhetslokaler Business premises	kerrosala 1000 m2	%
Toimitilarakennukset yhteensä:	304	
Liikerakennukset:	70	23,0
Julkiset rakennukset:	108	35,6
Teollisuus- ja varastorakennukset:	95	31,3
Muut rakennukset:	31	10,1

**TYÖTTÖMYYS 2004**

Arbetslöshet Unemployment	%
Työttömyysaste:	9,5
Pitkäaikaistyöttömyys:	28,4
Nuorisotyöttömyys:	7,1
Työllisyysaste (2003):	67,0

**LASTEN PÄIVÄHOITO 2004**

Barn dagvård Child day care	lkm	/100 lasta
Päiväkoteja:	15	
Lapsia päiväkotihoidossa yhteensä:	951	
Kokopäivähoidossa:	872	51,9
Osapäivähoidossa:	79	4,7
Kunnallinen perhepäivähoito:		
Lapsia perhepäivähoidossa yhteensä:	141	
Kokopäivähoidossa:	132	7,9
Osapäivähoidossa:	9	0,5
Lapsia koti/yks.hoidon tuen piirissä:	623	

**PALVELUPISTEET 2005**

Service ställen Service places	lkm
Kirjasto:	2
Terveysasema:	2
Leikkipuisto:	3
Uimahalli:	0
Muu sisäliikuntatila:	21
Urheilukenttä:	0
Kirkko:	1
Posti:	2
KELA:n toimisto:	1
Apteekki:	2
Alko:	1
Päivittäistavarakaupat:	13
Muut vähittäiskaupat:	49
Ravintolat ja kahvilat:	32

**KOULUT 2005**

Skolor Schools	kouluja	oppilaita
Suomenkielinen ala-aste:	4	1 495
Suomenkielinen yläaste:	2	523
Ruotsinkielinen ala-aste:	1	84
Ruotsinkielinen yläaste:	0	0
Lukio:	2	350
Erikoiskoulut:	1	570
Suomenkielinen iltapäivähoito:		317
Ruotsinkielinen iltapäivähoito:		10

**ULKOILU 2005**

Uterekreation Outdoor recreation	
Puistoa, ha:	107
Metsää, ha:	166
Uimaranta, kpl:	0

**KUNNALLISET TERVEYSPALVELUT 2004**

Kommunal hälsovård Municipal health care	lkm	/asukas
Avohoitokäynnit yhteensä:	140 787	5,3
Perusterveydenhuolto:	105 996	4
Erikoissairaanhoido:	34 791	1,3

**LIIKENNE 2000-05**

Trafic Traffic	
Jalankulkuonnettomuuksia keskim/vuosi:	2,4

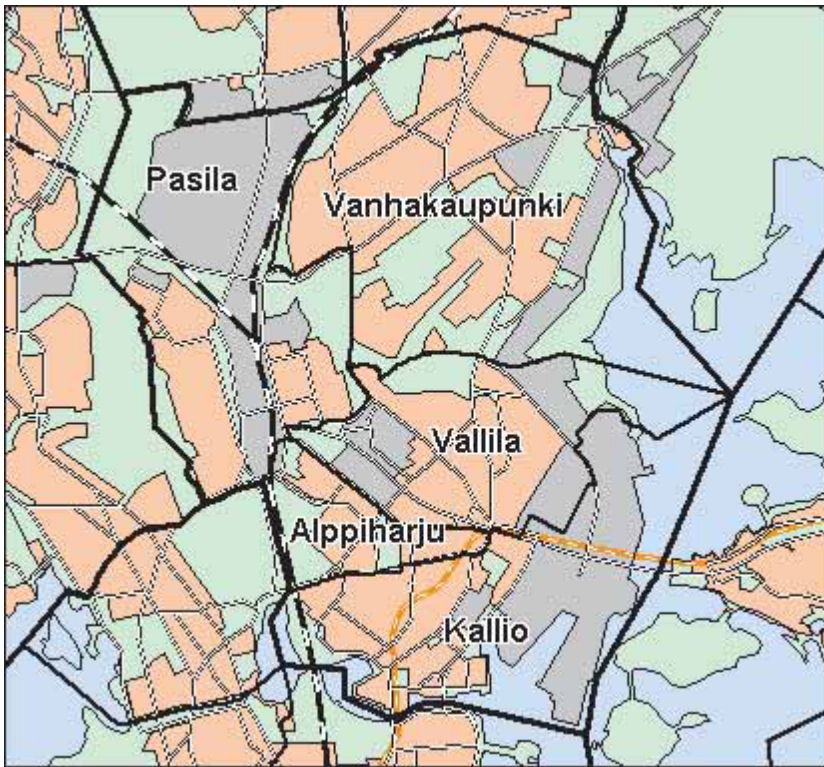
**SOSIAALIPALVELUT 2004**

Social service Social welfare	lkm	/1000
Toimeentulotuen saajia:	2 931	112,2
Lastensuojelun asiakkaita, 0-17v:	474	87,8
Perheneuvoloiden asiakkaat, 0-17v:	125	23,2

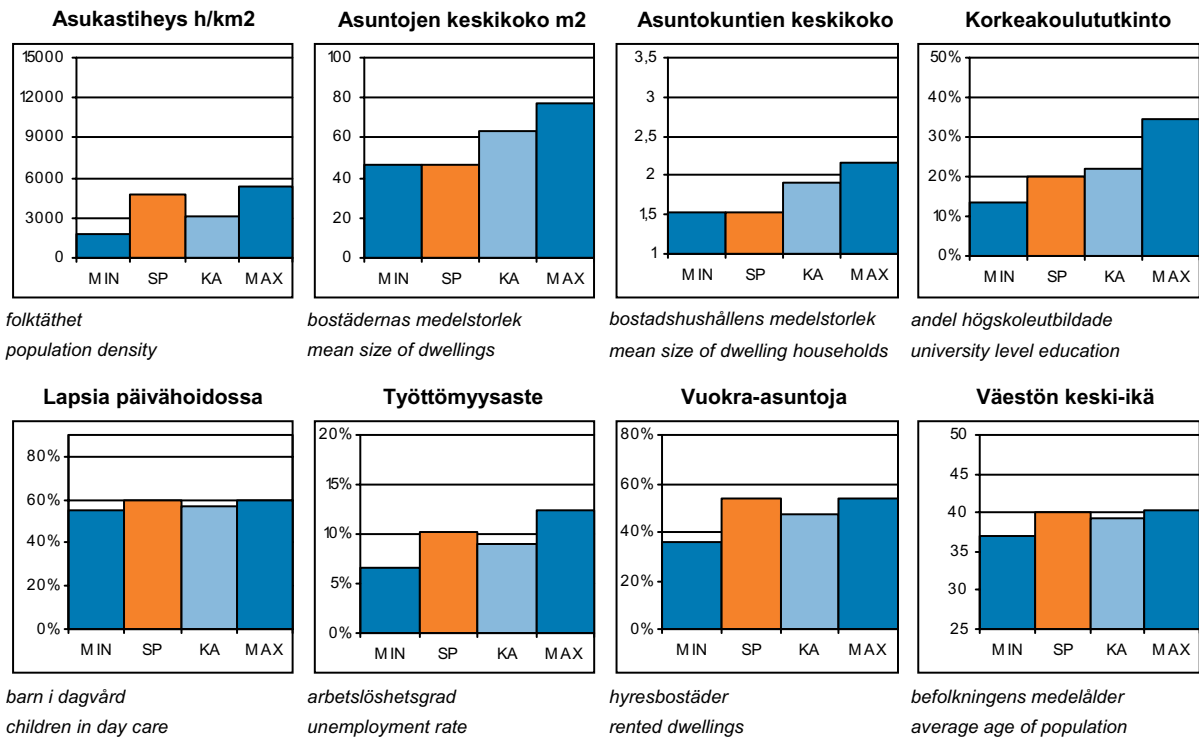


Peruspiirit:

- 301 Kallio – Berghäll
- 302 Alppiharju – Åshöjden
- 303 Vallila – Vallgård
- 304 Pasila – Böle
- 305 Vanhakaupunki – Gammelstaden



© Copyright Helsingin kaupunki, Kaupunkimittausosasto 041§/2003



SP = Suurpiirin arvo  
KA = Kaupungin suurpiirien keskiarvo

MIN = Suurpiirien pienin arvo  
MAX = Suurpiirien suurin arvo



# 3 Keskinen suurpiiri

## ALUEET Väestö 1.1.2005 Työpaikat 31.12.2003

Områden District

Alue:	Maapinta-ala km2:	Asukkaat:	Työpaikat:
301 Kallion peruspiiri	2,75	24865	24766
302 Alppiharjun peruspiiri	0,87	11481	2981
303 Vallilan peruspiiri	2,36	10716	20513
304 Pasilan peruspiiri	4,29	8078	25631
305 Vanhankaupungin peruspiiri	5,38	17890	8813
<b>Yhteensä:</b>	<b>15,65</b>	<b>73030</b>	<b>82704</b>

## ÄIDINKIELI JA KANSALAISSUUS

1.1.2005

Modersmål och nationalitet Mother tongue and nationality

Suomenkieliset:	66 074	90,5 %
Ruotsinkieliset:	2 867	3,9
Muun kieliset:	4 089	5,6
Ulkomaalaiset:	3 104	4,3
Ulkomaalaistaustaiset:	4 801	6,6
H:gissä syntyneitä:	25 281	34,6

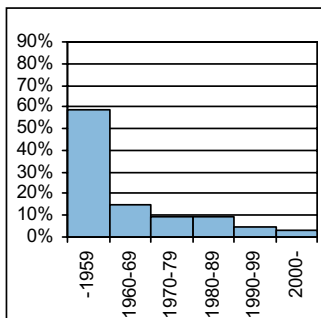
## VÄESTÖNMUUTOKSET

2004

Befolkningsförändringar Vital statistics

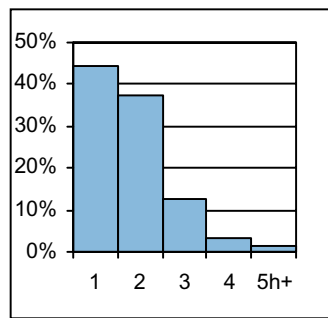
Syntyneet lkm:	650	8,9 / 1000 as.
Kuolleet lkm:	675	9,2
Muutto alueelle lkm:	13 925	190,6
Muutto alueelta lkm:	14 622	200,2

### Asutokannan ikä



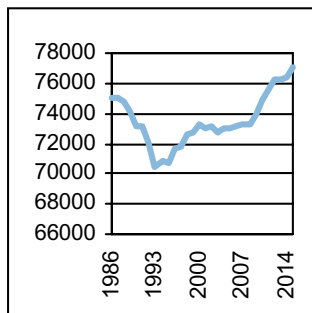
bostadsbeståndets ålder  
age of dwelling stock

### Huoneistotyytit



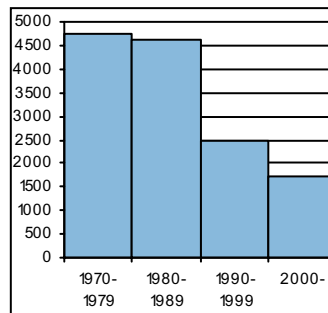
lägenhetstyper  
types of dwellings

### Väestö



befolkning  
population

### Asuntotuotanto



bostadsproduktion  
housing production

## ALUESUHDELUKUJA

1.1.2005

Lokala tätheter Area ratios

Asukkaita/km2:	3 078
Työpaikkoja/km2:	5 285
Kerrosala/ha:	4 895

## IKÄRAKENNE

1.1.2005

Ålderstrukturen Age structure

Ikäryhmä	Henkilöitä	Prosentti
0-6v:	2 938	4
7-15v:	3 278	4,5
16-18v:	1 192	1,6
19-24v:	9 112	12,5
25-39v:	23 630	32,4
40-64v:	23 014	31,5
65+ v:	9 866	13,5

## PERHEET JA ASUNTOKUNNAT

1.1.2005

Familjer och bostadshushåll

Families and households

Asuntokuntien lkm:	46 732
Asuntokuntien keskipkoko:	1,54
1-hengen asuntokuntia:	29 319
Perheiden lkm:	15 069
Lapsiperheiden lkm:	5 821
Perheiden keskipkoko:	2,41

## KOULUTUSASTE

31.12.2003

Utbildningsgrad Level of education

15v täytt lkm:	67 677	%
Enint perusaste:	20 881	30,9
Keskiaste:	26 369	39
Alin korkea-aste:	6 927	10,2
Korkeakoulututkinto:	13 500	19,9
Lukiota käyvät ja osuus16-18v:	729	58,1

## TULOTASO

2003

Inkomster Income

Tulot/asukas €	19 490
Tulot/työvoima €	25 294
Tulot/asuntokunta €	30 094

## ASUMISOLOT

31.12.2003

Boende Housing

Asuntojen keskipkoko m2:	46,7
Asumisväljyys m2/asukas:	30,5
Asumistiheys huonetta/hen	1,17

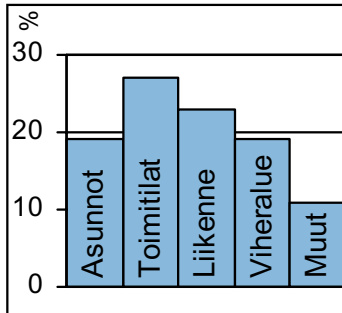
## ASUNNOT

31.12.2003

Bostäder Dwellings

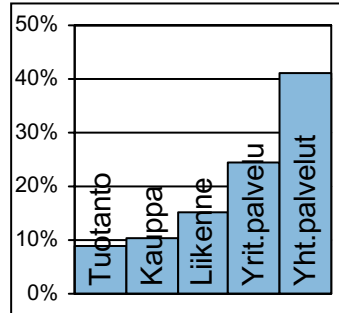
Asuntoja yhteensä:	50 566	%
Pientaloasuntoja:	960	1,9
Vuokra-asuntoja:	27 322	54,0
Aravavuokra-asuntoja:	7 485	14,8

## Maankäyttö



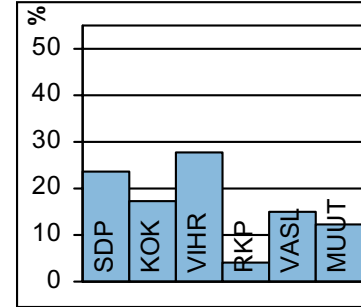
markanvändning  
land use

## Työpaikat



jobb  
jobs

## Kunnallisvaalit



kommunalval  
municipal elections

### TOIMITILARAKENNUKSET 1.1.2005

Verksamhetslokaler Business premises	kerrosala 1000 m2	%
Toimitilarakennukset yhteensä:	4 348	
Liikerakennukset:	1 655	38,1
Julkiset rakennukset:	860	19,8
Teollisuus- ja varastorakennukset:	1 339	30,8
Muut rakennukset:	494	11,4

### LASTEN PÄIVÄHOITO 2004

Barn dagvård Child day care	lkm	/100 lasta
Päiväkoteja:	40	
Lapsia päiväkotihoidossa yhteensä:	1 457	
Kokopäivähoidossa:	1 330	56,7
Osapäivähoidossa:	127	5,4
Kunnallinen perhepäivähoito:		
Lapsia perhepäivähoidossa yhteensä:	72	
Kokopäivähoidossa:	63	2,7
Osapäivähoidossa:	9	0,4
Lapsia koti/yks.hoidon tuen piirissä:	876	

### KOULUT 2005

Skolor Schools	kouluja	oppilaita
Suomenkielinen ala-aste:	9	1 958
Suomenkielinen yläaste:	5	1 278
Ruotsinkielinen ala-aste:	2	157
Ruotsinkielinen yläaste:	1	200
Lukio:	6	3 078
Erikoiskoulut:	0	0
Suomenkielinen iltapäivähoito:		517
Ruotsinkielinen iltapäivähoito:		33

### KUNNALLISET TERVEYSPALVELUT 2004

Kommunal hälsovård Municipal health care	lkm	/asukas
Avohoitokäynnit yhteensä:	415 855	5,7
Perusterveydenhuolto:	301 672	4,1
Erikoissairaanhoito:	114 183	1,6

### SOSIAALIPALVELUT 2004

Socialservice Social welfare	lkm	/1000
Toimeentulotuen saajia:	8 046	110,2
Lastensuojelun asiakkaita, 0-17v:	746	106,6
Perheneuvoloiden asiakkaat, 0-17v:	182	26

### TYÖTTÖMYYS 2004

Arbetslöshet Unemployment	%
Työttömyysaste:	10,2
Pitkäaikaistyöttömyys:	28,9
Nuorisotyöttömyys:	4,7
Työllisyysaste (2003):	69,2

### PALVELUPISTEET 2005

Serviceställen Service places	lkm
Kirjasto:	4
Terveysasema:	3
Leikkipuisto:	7
Uimahalli:	2
Muu sisäliikuntatila:	102
Urheilukenttä:	2
Kirkko:	5
Posti:	7
KELA:n toimisto:	2
Apteekki:	13
Alko:	5
Päivittäistavarakaupat:	71
Muut vähittäiskaupat:	438
Ravintolat ja kahvilat:	345

### ULKOILU 2005

Uterekreation Outdoor recreation	
Puistoa, ha:	175
Metsää, ha:	164
Uimaranta, kpl:	0

### LIIKENNE 2000-05

Trafic Traffic	
Jalankulkuonnettomuuksia keskim/vuosi:	33,8



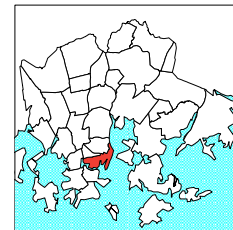
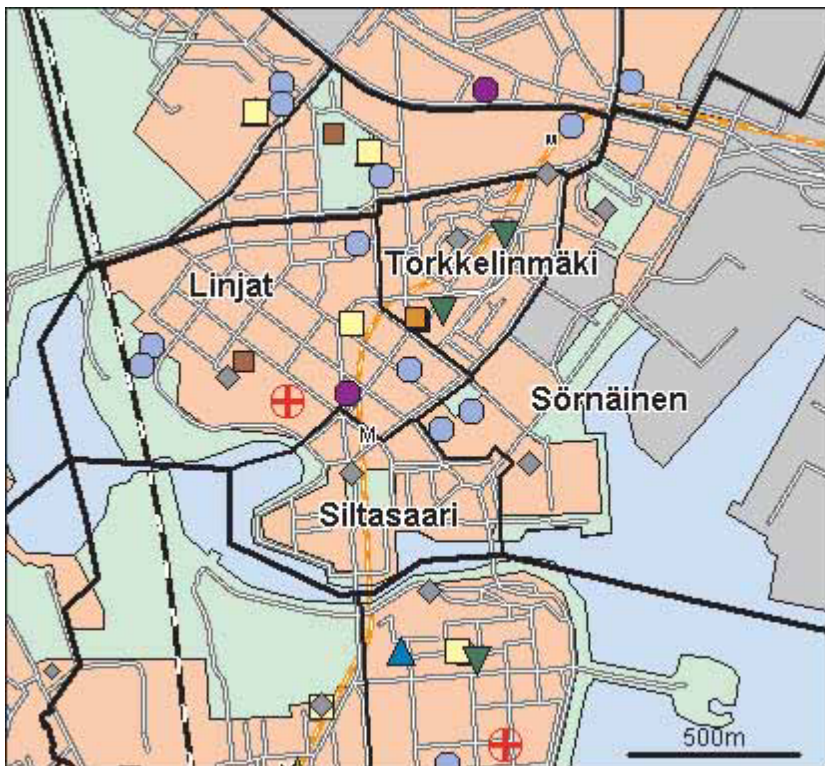
Itäisen Viertotien (nyk. Hämeentien) rakentaminen 1850-luvulla Siltasaarelta Kumpulaan oli merkittävä Itäisen kantakaupungin kehitykselle. Sen itäpuolelle kohosi tehtaita ja länsipuolelle asutusta. Suomen ensimmäinen junarata Pasilasta Sörnäisten satamaan avattiin 1863, ja tästä ajankohdasta alkoi Sörnäisten voimakas kasvu. Kaupunkirakentaminen levisi Kallioon, kun muutamat tehtailijat perustivat osakeyhtiön työväen asuttamiseksi, ja sen seurauksena syntyi rivi "puulaakivilloja". Puutalojen täyttämä Kallio uudistui sotien jälkeen nopeasti, ja 1960-luvulla viimeisetkin korttelit muuttuivat kivitaloiksi. Kallio on tiheimmin rakennettuja alueita Suomessa.

Siltasaaren keskellä oleva 1890-luvulla perustettu Hakaniemen tori ja sen kauppahalli ovat edelleen Kallion keskus. Vanhojen teollisuusalueiden muutos alkoi 1970-luvulla Merihaasta ja jatkuu edelleen. Sörnäisten teollisuusalueelle on rakennettu uusi Lintulaakson asunto-alue, työpaikkoja ja kulttuuripalveluja. Lähiympäristöä parannetaan alueen muuttuneen luonteen mukaisesti.

Nykykulttuuria edustaa paitsi Kaupunginteatteri, myös sen kesänaapuri Helsingin Juhlaviikkojen Huvilatelta. Kallion korkeimmalla kohdalla on 1920-luvun asuntouudistuksen synnyttämä Torkkelinmäki, vihreä ja valoisa, puistomainen asuntoalue. Muutoin Kallio on rakennettu ahtaasti. Pienasuntojen osuus on Helsingin suurin: lähes 80% asunnoista on yksiöitä ja kaksioita, joten Kalliosta nuoret löytävät todennäköisimmin ensiasunnon. Sörnäisten satama-alueelle ja sen ympäristöön suunnitellaan uusi merellinen 15 000 asukkaan Kalasataman kaupunginosa osaksi kantakaupunkia.

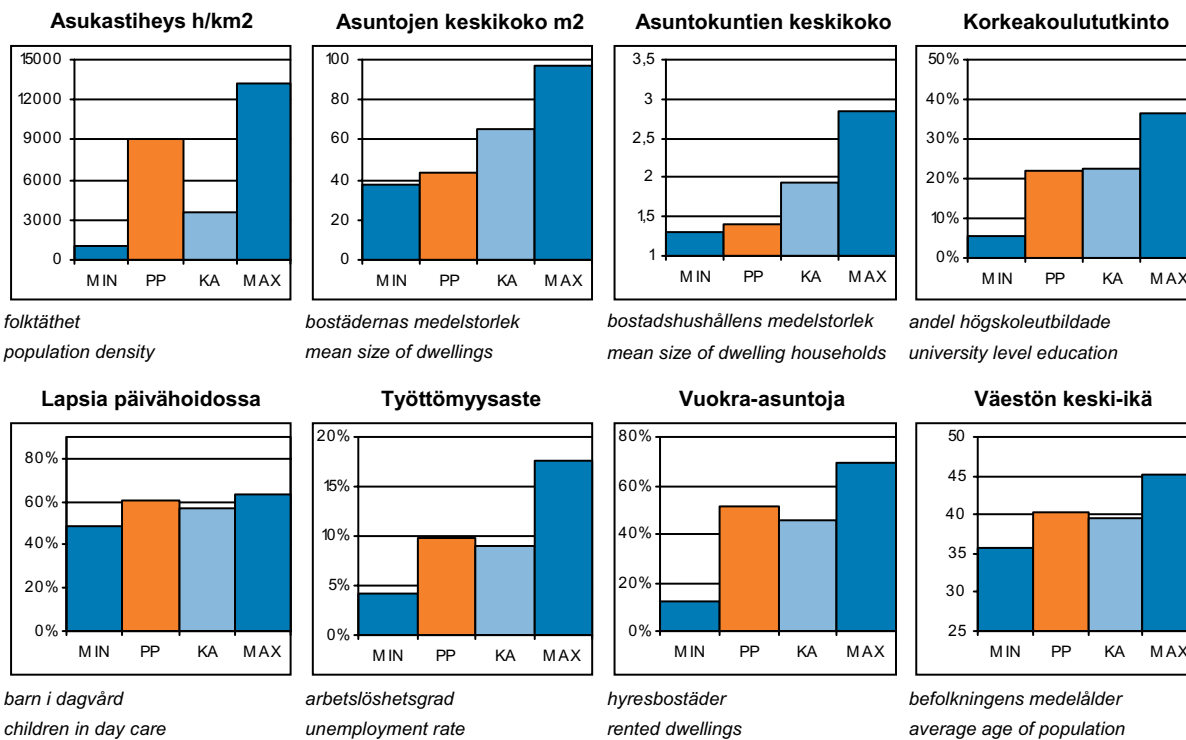
BERGHÄLLS distrikt. Den kraftiga industrialisering som började på 1860-talet i Helsingfors gav upphov till industriområdena vid Sörnäs hamn och till arbetarkvarteren i Berghäll. Denna trähusdominerade stadsdel förnyades snabbt, och de sista träkvarteren fick vika för stenhus på 1960-talet. Berghäll är ett av de tätast bebyggda områdena i Helsingfors. Sörnäs håller på att byggas om för kontor, boende och kulturtjänster. Hagnäs saluhall och torg är fortfarande centrum i Berghäll. Högsta punkten i Berghäll är Torkelsbacken från 1920-talet, ett ljust och parkliknande bostadsområde. I Berghäll är bostäderna små, och barnfamiljer är sällsynta. Berghäll har blivit ett ställe där många unga vuxna har sin första egna bostad. I hamnområdet i Sörnäs byggs Fiskhamnen, en ny havsnära stadsdel för 15 000 invånare.

The intense industrialisation which began in the 1860s in Helsinki gave birth to the industrial areas around Sörnäinen harbour and to the workers' district of KALLIO. The last of the original wooden houses of this area were demolished in the 1960s to make way for blocks of flats. Kallio is one of Helsinki's most densely constructed areas. The industrial area of Sörnäinen is being converted for housing, business premises, and cultural amenities. The Hakaniemi market square and hall still form the heart of Kallio. The highest spot in Kallio is Torkkelinmäki, a luminous and park-like residential area built in the 1920s. In Kallio, dwellings are small, and the percentage of families with children is low. Kallio has become a place where many young adults find their first home of their own. The old fishing harbour of Sörnäinen will soon give way to Kalasatama, a new waterfront development for 15,000 inhabitants.



- Kirjas to
- Koulu, ala-aste
- Erkois- ja yksityiskoulu
- Koulu, lukio
- Koulu, yläaste
- Kulttuurikeskus
- Leikki puisto
- Nuorisotila
- Päiväkoti
- Terveys asema
- Terveyskeskus airaala
- Yhteinen väes tösuoja
- Yhteinen väes tösuoja

© Copyright Helsingin kaupunki, Kaupunkimittausosasto 041§/2003  
 © Genimap Oy, Lupa L6285/05



PP = Peruspiirin arvo  
 KA = Kaupungin peruspiirien keskiarvo

MIN = Peruspiirien pienin arvo  
 MAX = Peruspiirien suurin arvo

## ALUEET Väestö 1.1.2005 Työpaikat 31.12.2003

Områden District

Alue:	Maapinta-ala km2:	Asukkaat:	Työpaikat:
100 Sörnäinen	1,66	6987	13168
111 Siltasaari	0,22	2266	4463
112 Linjat	0,61	8870	5883
113 Torkkelinmäki	0,26	6742	1252
<b>Yhteensä:</b>	<b>2,75</b>	<b>24865</b>	<b>24766</b>

## ÄIDINKIELI JA KANSALAISSUUS

1.1.2005

Modersmål och nationalitet Mother tongue and nationality

Suomenkieliset:	22 694	91,3 %
Ruotsinkieliset:	955	3,8
Muun kieliset:	1 216	4,9
Ulkomaalaiset:	960	3,9
Ulkomaalaistaustaiset:	1 529	6,1
H:gissä syntyneitä:	7 130	28,7

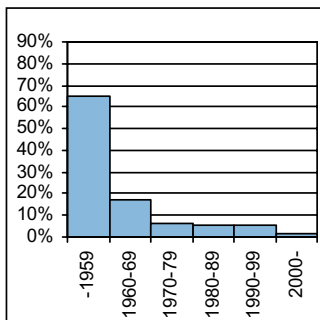
## VÄESTÖNMUUTOKSET

2004

Befolkningsförändringar Vital statistics

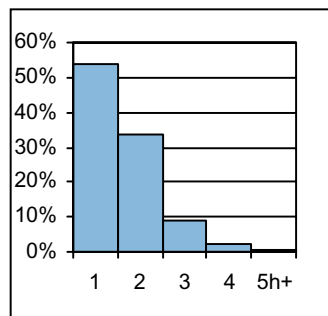
Syntyneet lkm:	197	7,9 / 1000 as.
Kuolleet lkm:	233	9,3
Muutto alueelle lkm:	5 222	208,6
Muutto alueelta lkm:	5 683	227

### Asutokannan ikä



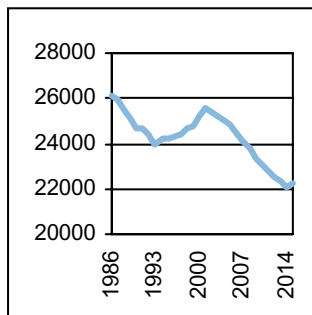
bostadsbeståndets ålder  
age of dwelling stock

### Huoneistotyytit



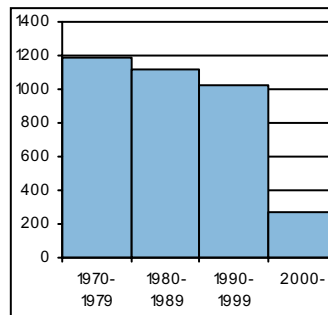
lägenhetstyper  
types of dwellings

### Väestö



befolkning  
population

### Asuntotuotanto



bostadsproduktion  
housing production

## ALUESUHDELUKUJA

1.1.2005

Lokala tätheter Area ratios

Asukkaita/km2:	9 042
Työpaikkoja/km2:	9 006
Kerrosala/ha:	9 056

## IKÄRAKENNE

1.1.2005

Ålderstrukturen Age structure

Ikäryhmä	Henkilö	%
0-6v:	548	2,2
7-15v:	502	2
16-18v:	259	1
19-24v:	3 345	13,5
25-39v:	9 443	38
40-64v:	7 630	30,7
65+ v:	3 138	12,6

## PERHEET JA ASUNTOKUNNAT

1.1.2005

Familjer och bostadshushåll

Families and households

Asuntokuntien lkm:	17 484
Asuntokuntien keskipkoko:	1,41
1-hengen asuntokuntia:	11 901
Perheiden lkm:	4 584
Lapsiperheiden lkm:	1 216
Perheiden keskipkoko:	2,25

## KOULUTUSASTE

31.12.2003

Utbildningsgrad Level of education

15v täytt lkm:	24 061	%
Enint perusaste:	6 339	26,4
Keskiaste:	9 840	40,9
Alin korkea-aste:	2 601	10,8
Korkeakoulututkinto:	5 281	21,9
Lukiota käyvät ja osuus16-18v:	148	54,4

## TULOTASO

2003

Inkomster Income

Tulot/asukas €	21 173
Tulot/työvoima €	25 582
Tulot/asuntokunta €	29 961

## ASUMISOLOT

31.12.2003

Boende Housing

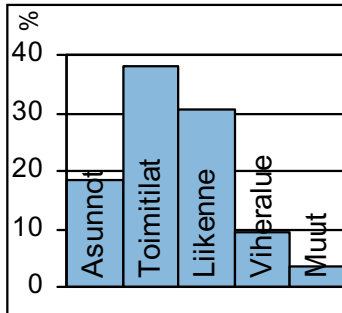
Asuntojen keskipkoko m2:	43,5
Asumisväljyys m2/asukas:	30,9
Asumistiheys huonetta/hen	1,15

## ASUNNOT

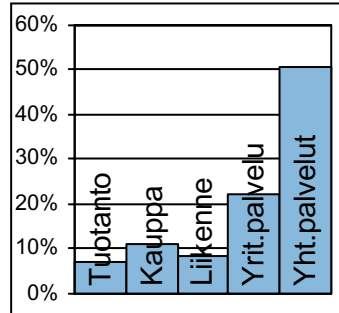
31.12.2003

Bostäder Dwellings

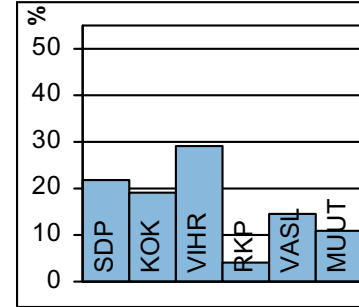
Asunto	Yhteensä	%
Asuntoja yhteensä:	19 406	
Pientaloasuntoja:	3	0,0
Vuokra-asuntoja:	9 953	51,3
Aravavuokra-asuntoja:	613	3,2

**Maankäyttö**

markanvändning  
land use

**Työpaikat**

jobb  
jobs

**Kunnallisvaalit**

kommunalval  
municipal elections

**TOIMITILARAKENNUKSET 1.1.2005**

Verksamhetslokaler Business premises	kerrosala 1000 m2	%
Toimitilarakennukset yhteensä:	1 269	
Liikerakennukset:	655	51,6
Julkiset rakennukset:	157	12,4
Teollisuus- ja varistorakennukset:	346	27,3
Muut rakennukset:	111	8,7

**LASTEN PÄIVÄHOITO 2004**

Barn dagvård Child day care	lkm	/100 lasta
Päiväkoteja:	8	
Lapsia päiväkotihoidossa yhteensä:	250	
Kokopäivähoidossa:	234	59,5
Osapäivähoidossa:	16	4,1
Kunnallinen perhepäivähoito:		
Lapsia perhepäivähoidossa yhteensä:	5	
Kokopäivähoidossa:	4	1
Osapäivähoidossa:	1	0,3
Lapsia koti/yks.hoidon tuen piirissä:	162	

**KOULUT 2005**

Skolor Schools	kouluja	oppilaita
Suomenkielinen ala-aste:	1	312
Suomenkielinen yläaste:	0	0
Ruotsinkielinen ala-aste:	0	0
Ruotsinkielinen yläaste:	0	0
Lukio:	2	1 078
Erikoiskoulut:	0	0
Suomenkielinen iltapäivähoito:		96
Ruotsinkielinen iltapäivähoito:		0

**KUNNALLISET TERVEYSPALVELUT 2004**

Kommunal hälsovård Municipal health care	lkm	/asukas
Avohoitokäynnit yhteensä:	125 602	5
Perusterveydenhuolto:	88 261	3,5
Erikoissairaanhoido:	37 341	1,5

**SOSIAALIPALVELUT 2004**

Socialservice Social welfare	lkm	/1000
Toimeentulotuen saajia:	2 377	95,6
Lastensuojelun asiakkaita, 0-17v:	80	66,6
Perheneuvoloiden asiakkaat, 0-17v:	29	24,1

**TYÖTTÖMYYS 2004**

Arbetslöshet Unemployment	%
Työttömyysaste:	9,9
Pitkäaikaistyöttömyys:	28,1
Nuorisotyöttömyys:	4,0
Työllisyysaste (2003):	71,9

**PALVELUPISTEET 2005**

Service ställen Service places	lkm
Kirjasto:	1
Terveysasema:	1
Leikkipuisto:	1
Uimahalli:	0
Muu sisäliikuntatila:	32
Urheilukenttä:	0
Kirkko:	1
Posti:	2
KELA:n toimisto:	1
Apteekki:	4
Alko:	1
Päivittäistavarakaupat:	36
Muut vähittäiskaupat:	237
Ravintolat ja kahvilat:	133

**ULKOILU 2005**

Uterekreation Outdoor recreation	
Puistoa, ha:	18
Metsää, ha:	7
Uimaranta, kpl:	0

**LIIKENNE 2000-05**

Trafic Traffic	
Jalankulkuonnettomuuksia keskim/vuosi:	9,2



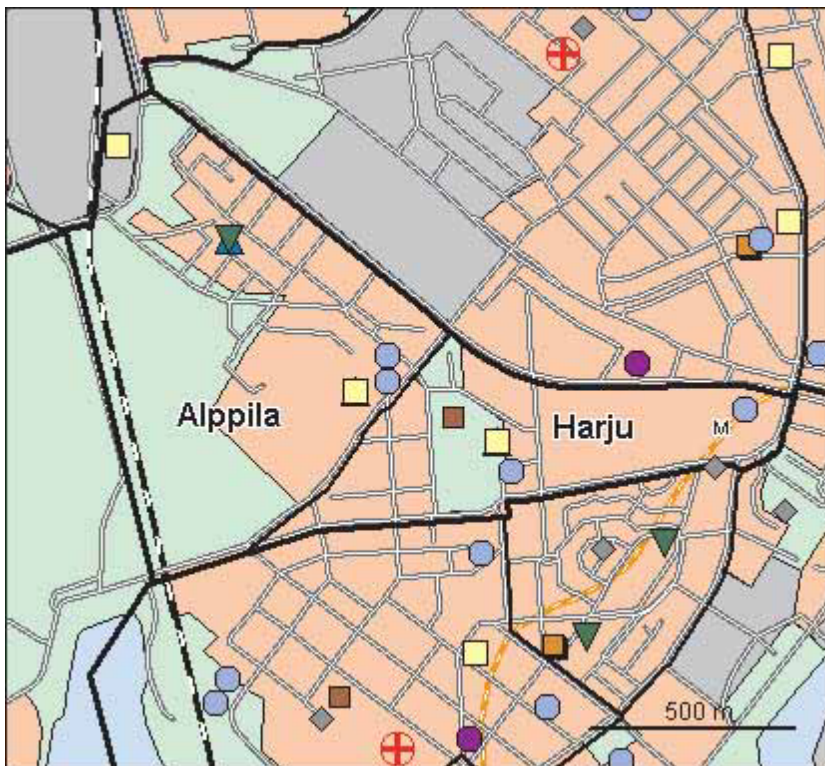
Helsinginkatu erottaa Harjun Kalliosta. Harju on tiiviisti, pääosin 1920 ja -30 -luvulla rakennettu työväen asuinalue. Sörnäisten metroaseman ympäristöä parannettiin 1980-luvulla ja vieressä oleva ns. Kinaporin kortteli rakennettiin valtaosaltaan uudelleen. Harjussa on runsaasti pikkukauppoja ja ravintoloita. Kallion urheilupuiston on tärkeä koko kantakaupungin liikuntapaikka, koska Brahen kentällä on tekojää.

Alppilassa on vielä muutamia alkuperäisiä puutaloja jäljellä, joista useimmat on peruskorjattu. Kirstinkujan varrella on entisöity vuonna 1910 valmistunut kunnallisten työväenasuntojen ryhmä pihapiireineen, osa alueesta on Työväenasuntomuseona. Alppilan yleisilme on vihreämpi kuin Harjussa, lähes puolet pinta alasta on puistoa. Alppilassa sijaitsee valtakunnallisesti merkittävä turistikohde, Linnanmäen huvipuisto, jossa käy vuosittain miljoona huvittelijaa. Alueelle suunnitellaan hotelleja ja vesipuistoa.

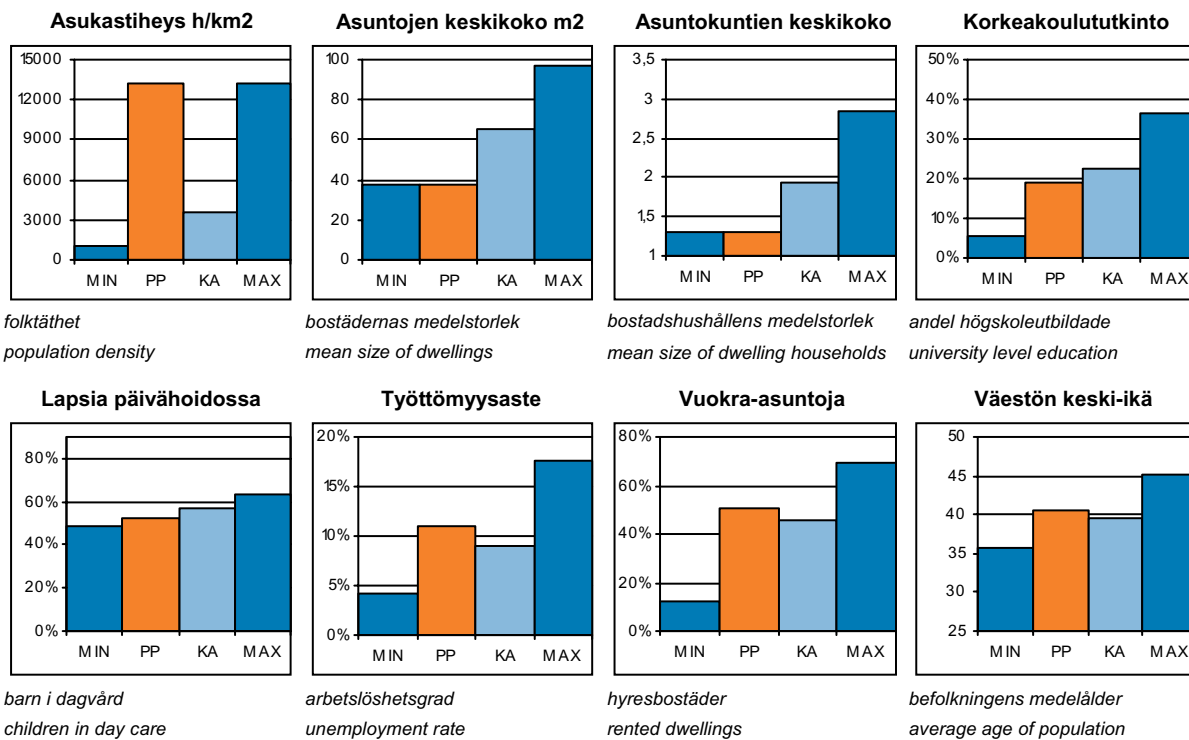
Alppiharjun asunnot ovat pieniä, siksi alue onkin erityisesti nuorten aikuisten kansoittama ja lasten osuus väestöstä on vähäisin Helsingissä. Alppilan ja Vallilan väliselle Pasilan konepaja-alueelle kaavoitetaan suuri asunto- ja työpaikka-alue.

ÅSHÖJDENS distrikt. Det tättbebyggda Ås, byggt på 1920- och 1930-talet, var först en arbetarstadsdel. Området har gott om små butiker och krogar. Berghälls idrottsplan har en av stadens två konstisbanor öppna för allmänheten. I Alphyddan finns ännu några ursprungliga trähus, av vilka man restaurerat en grupp bostadshus byggda för kommunala arbetare år 1910. Det allmänna intrycket i Alphyddan är lägre och grönare än i Ås - nästan hälften av markytan är park. Alphyddan har också en av Finlands största turistattraktioner - nöjesfältet Borgbacken. Bostäderna i Alphyddan är mestadels små, och därför bor där många unga vuxna och många pensionärer. Området har minsta barnandelen i hela staden. Ett stort område för bostäder och arbetsplatser planeras på f.d. verkstadsområdet mellan Alphyddan och Vallgård.

ALPPIHARJU. Densely built Harju sub-district is a former workers' area dating from the 1920s and 1930s, with plenty of small shops and restaurants. Kallio sports field has one of Helsinki's two artificial skating rinks open to afternoon skaters. There are still a few of the original wooden houses remaining in Alppila, including a group of houses built for municipal workers in 1910, which has been restored. The appearance of Alppila is lower and greener than in Harju – almost half of the area consists of parks. Alppila is also home to one of Finland's greatest tourist attractions, the Linnanmäki amusement park. Dwellings are small in Alppiharju, and the proportion of young adults and old people is great. The proportion of children is Helsinki's smallest. A large development with housing and business premises is being planned on the premises of the old railway depot between Alppila and Vallila.



© Copyright Helsingin kaupunki, Kaupunkimittausosasto 041§/2003  
© Genimap Oy, Lupa L6285/05



PP = Peruspiirin arvo  
KA = Kaupungin peruspiirien keskiarvo

MIN = Peruspiirien pienin arvo  
MAX = Peruspiirien suurin arvo



# 302 Alppiharjun peruspiiri

## ALUEET Väestö 1.1.2005 Työpaikat 31.12.2003

Områden District

Alue:	Maapinta-ala km2:	Asukkaat:	Työpaikat:
121 Harju	0,27	7237	1266
122 Alppila	0,60	4244	1715
<b>Yhteensä:</b>	<b>0,87</b>	<b>11481</b>	<b>2981</b>

## ÄIDINKIELI JA KANSALAISSUUS

1.1.2005

Modersmål och nationalitet Mother tongue and nationality

Suomenkieliset:	10 564	92,0 %
Ruotsinkieliset:	412	3,6
Muun kieliset:	505	4,4
Ulkomaalaiset:	434	3,8
Ulkomaalaistaustaiset:	656	5,7
H:gissä syntyneitä:	3 156	27,5

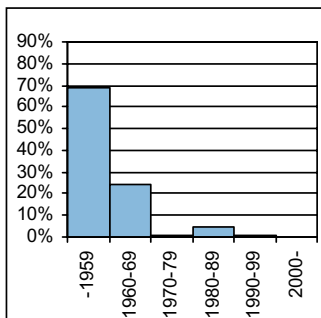
## VÄESTÖNMUUTOKSET

2004

Befolkningsförändringar Vital statistics

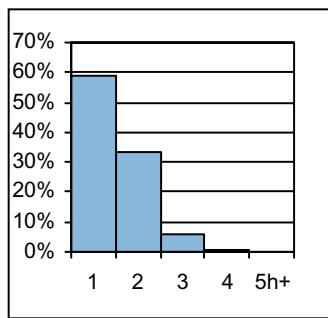
Syntyneet lkm:	53	4,5 / 1000 as.
Kuolleet lkm:	107	9,2
Muutto alueelle lkm:	2 249	192,8
Muutto alueelta lkm:	2 614	224,1

### Asutokannan ikä



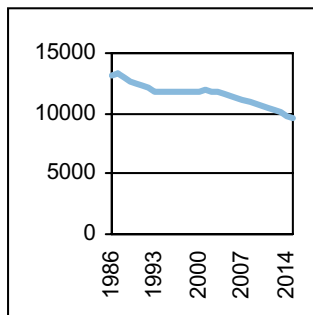
bostadsbeståndets ålder  
age of dwelling stock

### Huoneistotyytit



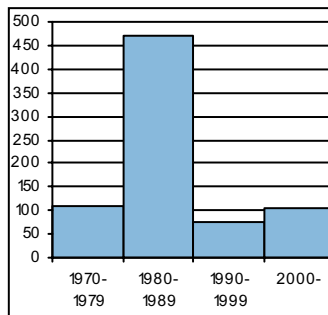
lägenhetstyper  
types of dwellings

### Väestö



befolkning  
population

### Asuntotuotanto



bostadsproduktion  
housing production

## ALUESUHDELUKUJA

1.1.2005

Lokala tätheter Area ratios

Asukkaita/km2:	13 197
Työpaikkoja/km2:	3 426
Kerrosala/ha:	7 949

## IKÄRAKENNE

1.1.2005

Ålderstrukturen Age structure

Ikäryhmä	Henkilö	Prosentti
0-6v:	199	1,7
7-15v:	142	1,2
16-18v:	102	0,9
19-24v:	1 721	15
25-39v:	4 331	37,7
40-64v:	3 417	29,8
65+ v:	1 569	13,7

## PERHEET JA ASUNTOKUNNAT

1.1.2005

Familjer och bostadshushåll

Families and households

Asuntokuntien lkm:	8 637
Asuntokuntien keskipkoko:	1,31
1-hengen asuntokuntia:	6 441
Perheiden lkm:	1 815
Lapsiperheiden lkm:	445
Perheiden keskipkoko:	2,2

## KOULUTUSASTE

31.12.2003

Utbildningsgrad Level of education

15v täytt lkm:	11 330	%
Enint perusaste:	3 280	29
Keskiaste:	4 691	41,4
Alin korkea-aste:	1 182	10,4
Korkeakoulututkinto:	2 177	19,2
Lukiota käyvät ja osuus16-18v:	56	47,9

## TULOTASO

2003

Inkomster Income

Tulot/asukas €	19 809
Tulot/työvoima €	23 922
Tulot/asuntokunta €	26 180

## ASUMISOLOT

31.12.2003

Boende Housing

Asuntojen keskipkoko m2:	38,1
Asumisväljyys m2/asukas:	29,1
Asumistiheys huonetta/hen	1,14

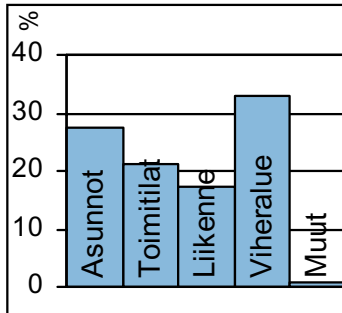
## ASUNNOT

31.12.2003

Bostäder Dwellings

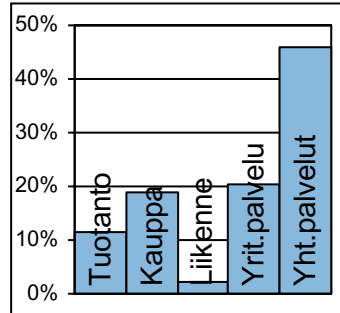
Asuntoja yhteensä:	9 537	%
Pientaloasuntoja:	58	0,6
Vuokra-asuntoja:	4 801	50,3
Aravavuokra-asuntoja:	155	1,6

**Maankäyttö**



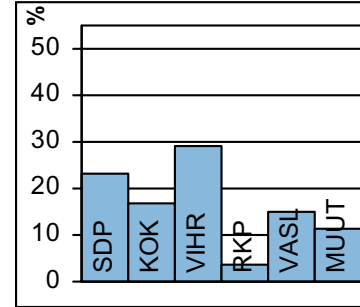
markanvändning  
land use

**Työpaikat**



jobb  
jobs

**Kunnallisvaalit**



kommunalval  
municipal elections

**TOIMITILARAKENNUKSET 1.1.2005**

Verksamhetslokaler Business premises	kerrosala 1000 m2	%
Toimitilarakennukset yhteensä:	165	
Liikerakennukset:	18	10,7
Julkiset rakennukset:	102	61,5
Teollisuus- ja varastorakennukset:	34	20,5
Muut rakennukset:	12	7,3

**TYÖTTÖMYYS 2004**

Arbetslöshet Unemployment	%
Työttömyysaste:	11,1
Pitkäaikaistyöttömyys:	30,4
Nuorisotyöttömyys:	4,6
Työllisyysaste (2003):	70,2

**LASTEN PÄIVÄHOITO 2004**

Barn dagvård Child day care	lkm	/100 lasta
Päiväkoteja:	4	
Lapsia päiväkotihoidossa yhteensä:	77	
Kokopäivähoidossa:	70	47,3
Osapäivähoidossa:	7	4,7
Kunnallinen perhepäivähoito:		
Lapsia perhepäivähoidossa yhteensä:	7	
Kokopäivähoidossa:	7	4,7
Osapäivähoidossa:	0	0
Lapsia koti/yks.hoidon tuen piirissä:	66	

**PALVELUPISTEET 2005**

Service ställen Service places	lkm
Kirjasto:	0
Terveysasema:	0
Leikki puisto:	1
Uimahalli:	1
Muu sisäliikuntatila:	20
Urheilukenttä:	1
Kirkko:	1
Posti:	0
KELA:n toimisto:	0
Apteekki:	3
Alko:	1
Päivittäistavarakaupat:	8
Muut vähittäiskaupat:	58
Ravintolat ja kahvilat:	57

**KOULUT 2005**

Skolor Schools	kouluja	oppilaita
Suomenkielinen ala-aste:	2	384
Suomenkielinen yläaste:	2	679
Ruotsinkielinen ala-aste:	1	37
Ruotsinkielinen yläaste:	1	200
Lukio:	1	450
Erikoiskoulut:	0	0
Suomenkielinen iltapäivähoito:		105
Ruotsinkielinen iltapäivähoito:		13

**ULKOILU 2005**

Uterekreation Outdoor recreation	
Puistoa, ha:	15
Metsää, ha:	10
Uimaranta, kpl:	0

**KUNNALLISET TERVEYSPALVELUT 2004**

Kommunal hälsovård Municipal health care	lkm	/asukas
Avohoitokäynnit yhteensä:	63 119	5,4
Perusterveydenhuolto:	45 552	3,9
Erikoissairaanhoito:	17 567	1,5

**LIIKENNE 2000-05**

Trafic Traffic	
Jalankulkuonnettomuuksia keskim/vuosi:	7,4

**SOSIAALIPALVELUT 2004**

Social service Social welfare	lkm	/1000
Toimeentulotuen saajia:	1 454	126,6
Lastensuojelun asiakkaita, 0-17v:	35	86,6
Perheneuvoloiden asiakkaat, 0-17v:	6	14,9



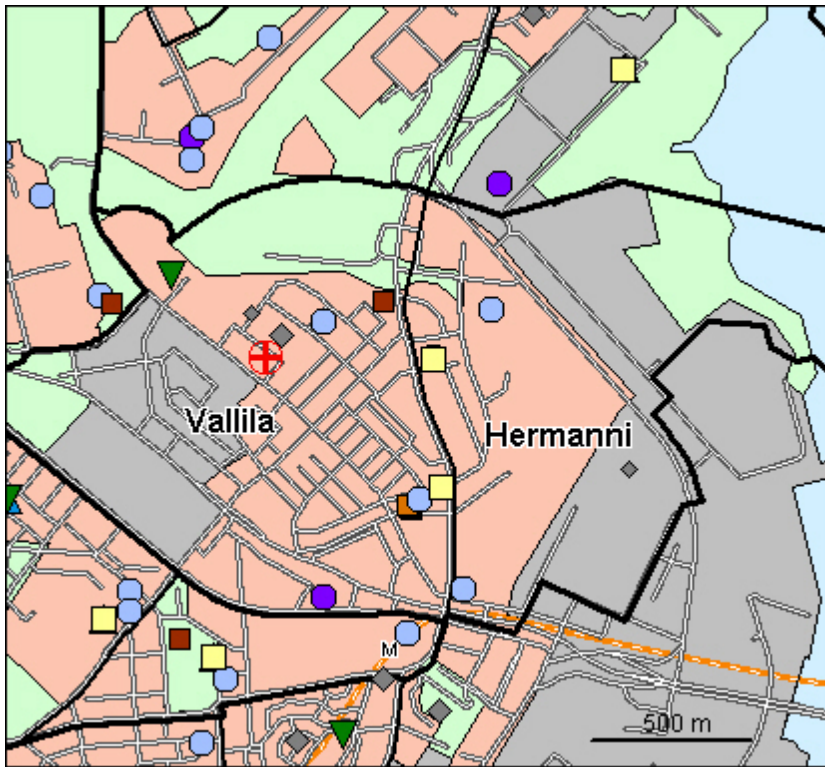
Mäkelänkatu ja Sturenkatu jakavat Vallilan neljään osaan. Vuosina 1910-27 rakennettu Puu-Vallila, joka oli aikansa rakentamishanteiden malliesimerkki, saneerattiin 1980-luvulla, ja yhtenäisenä säilynyt miljöö säästyi purkamiselta. Vallilan muissakin osissa toteutettiin rakennustaiteellisia ja sosiaalisia ihanteita, mm. Kone ja Sillan suuri umpikortteli. Vallilassa on työväenasuntoalueiden yleisen luonteen mukaisesti pääosin vain pieniä asuntoja, niinpä lasten ja erityisesti koululaisten määrä on vähentynyt 1980-luvulle asti. Vallilan peruspiiriin kuuluva Hermannin oli villisti kasvanut tiivis puutaloalue jo 1890-luvulla. Nimensä alue sai Kumpulän kartanon omistajan Herman Standertskjöld-Nordenstamin mukaan. Nykyinen Hermannin on rakennettu 1950- ja 1960-luvulla kokonaan uudestaan eikä vanhoista puutaloista ole kuin pari jäljellä.

Hermannin itäosa kuuluu Sörnäisten työpaikkavyöhykkeeseen, jossa on erityisesti tukkukauppojen varastoja. Alueella on myös 1990-luvulla rakennettu 1 000 asukkaan asuntoalue. Violanpuiston etelälaidalla olevan suojellun puurakennuksen ympäristöön suunnitellaan ns. kaupunkivilloja.

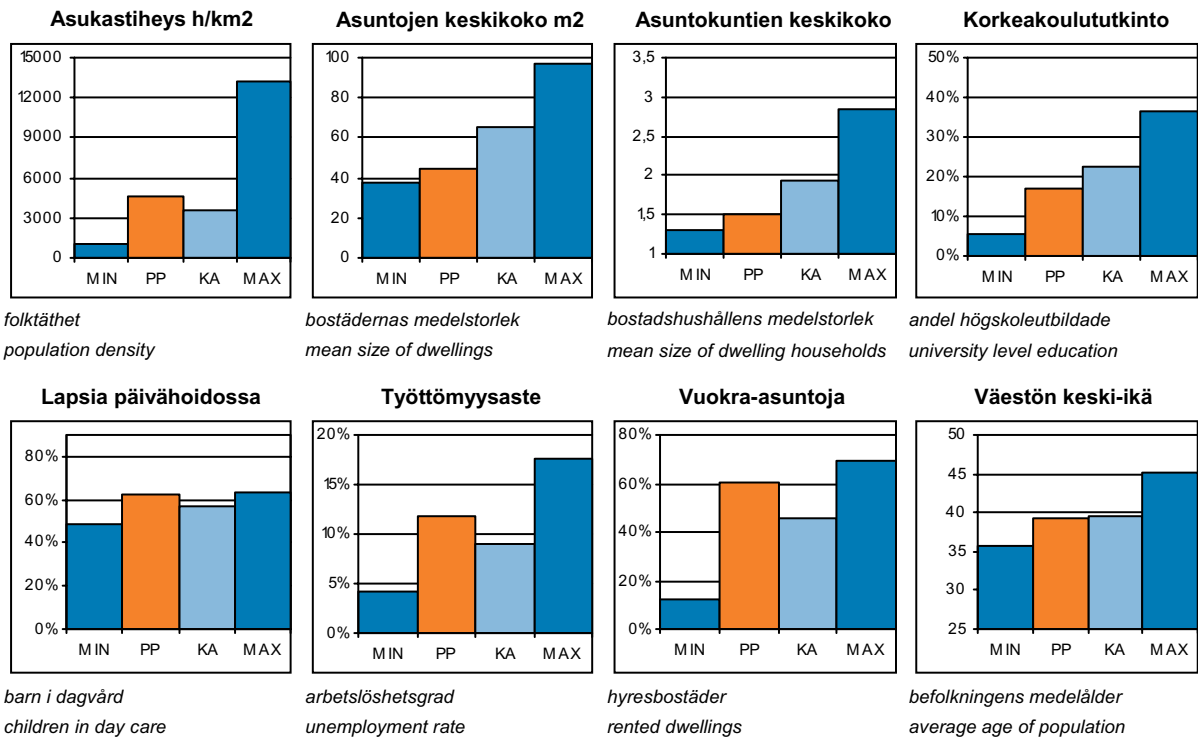
Valtion eläinlääkintä- ja elintarvikelaitokset siirtyvät Viikkiin vuonna 2006. Vapautuviin tiloihin suunnitellaan tutkimus- ja liiketoimintaa ja Etelä-Hermannin alueella asuntorakentaminen on jo alkanut. Vallilan teollisuusalue on myös kokenut suuren muutoksen, jossa teollisuustyöpaikkojen osuus on vähentynyt kolmannekseen 1970-luvun alun tilanteesta. Tilalle on noussut rahoituksen ja erityisesti tietoliikenteen toimitiloja. Aleksis Kivenkatuun rajoittuva Pasilan konepajan alue muutetaan asunto- ja työpaikkakäyttöön, jonka historiallisesti arvokkaat rakennukset suojellaan kaavalla. Asukas- ja työpaikkamääräksi arvioidaan 2 500.

Till VALLGÅRDS distrikt hör bostadsområdena Hermanstad och Vallgård, med stora arbetsplatsområden. De ursprungliga trähusen i Hermanstad har med tiden nästan helt ersatts med nya byggnader. Trä-Vallgård, som byggdes 1910-27 och var ett mönster för sin tids byggnadsideal, sanerades på 1980-talet, och miljön förblev enhetlig och intakt. Vallgårds industriområde håller delvis på att ändras om till kontor. Hermanstad har utvidgats mot stranden, och i de nya höghusen bor redan 1 000 personer. Statsjärnvägarnas f.d. depåområde i Böle görs om till bostäder och arbetsplatser, men de historiskt värdefulla byggnaderna fredas i stadsplanen. Antalet invånare blir 2 500, liksom antalet arbetsplatser.

VALLILA district comprises the residential blocks of Hermannin and Vallila, with large office areas. Today's Hermannin has been almost totally rebuilt, and only a few of the original wooden houses are left. Wooden Puu-Vallila, built in 1910-27, is a model of Finnish construction ideals of that time. It was restored in the 1980s, and the milieu has remained intact. Vallila has mainly small dwellings, and the number of children decreased dramatically up until the 1980s. Hermannin has been enlarged towards the shore, and 1,000 people live in the new development. The railway depot area of Pasila is being converted for housing and business premises, but historically valuable buildings will be preserved. The number of residents and jobs alike, will be around 2,500.



© Copyright Helsingin kaupunki, Kaupunkimittausosasto 041§/2003  
 © Genimap Oy, Lupa L6285/05



PP = Peruspiirin arvo  
 KA = Kaupungin peruspiirien keskiarvo

MIN = Peruspiirien pienin arvo  
 MAX = Peruspiirien suurin arvo

## ALUEET Väestö 1.1.2005 Työpaikat 31.12.2003

Områden District

Alue:		Maapinta-ala km2:	Asukkaat:	Työpaikat:
210	Hermannin	1,06	3386	3557
220	Vallila	1,30	7330	16956
Yhteensä:		2,36	10716	20513

## ÄIDINKIELI JA KANSALAISSUUS

1.1.2005

Modersmål och nationalitet Mother tongue and nationality

Suomenkieliset:	9 725	90,8	%
Ruotsinkieliset:	431	4,0	
Muun kieliset:	560	5,2	
Ulkomaalaiset:	407	3,8	
Ulkomaalaistaustaiset:	655	6,1	
H:gissä syntyneitä:	3 768	35,2	

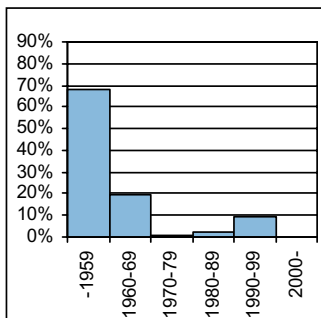
## VÄESTÖNMUUTOKSET

2004

Befolkningsförändringar Vital statistics

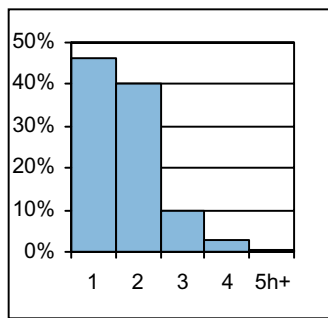
Syntyneet lkm:	108	10	/ 1000 as.
Kuolleet lkm:	95	8,8	
Muutto alueelle lkm:	2 134	197,5	
Muutto alueelta lkm:	2 295	212,4	

### Asutokannan ikä



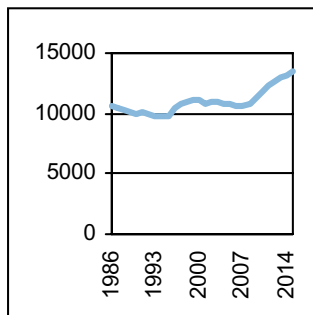
bostadsbeståndets ålder  
age of dwelling stock

### Huoneistotyytit



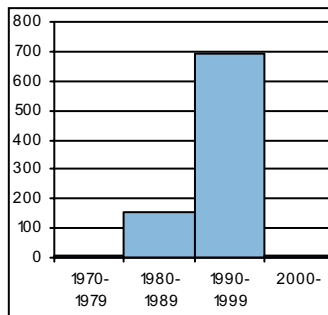
lägenhetstyper  
types of dwellings

### Väestö



befolkning  
population

### Asuntotuotanto



bostadsproduktion  
housing production

## ALUESUHDELUKUJA

1.1.2005

Lokala tätheter Area ratios

Asukkaita/km2:	4 541
Työpaikkoja/km2:	8 692
Kerrosala/ha:	6 690

## IKÄRAKENNE

1.1.2005

Ålderstrukturen Age structure

Ikäryhmä	Lukumäärä	Prosentti
0-6v:	442	4,1
7-15v:	427	4
16-18v:	161	1,5
19-24v:	1 456	13,6
25-39v:	3 584	33,5
40-64v:	3 282	30,6
65+ v:	1 364	12,7

## PERHEET JA ASUNTOKUNNAT

1.1.2005

Familjer och bostadshushåll

Families and households

Asuntokuntien lkm:	6 983
Asuntokuntien keskipakko:	1,5
1-hengen asuntokuntia:	4 454
Perheiden lkm:	2 159
Lapsiperheiden lkm:	789
Perheiden keskipakko:	2,36

## KOULUTUSASTE

31.12.2003

Utbildningsgrad Level of education

15v täytt lkm:	10 119	%
Enint perusaste:	3 322	32,8
Keskiaste:	4 131	40,8
Alin korkea-aste:	960	9,5
Korkeakoulututkinto:	1 706	16,9
Lukiota käyvät ja osuus 16-18v:	72	42,6

## TULOTASO

2003

Inkomster Income

Tulot/asukas €	17 834
Tulot/työvoima €	23 180
Tulot/asuntokunta €	26 994

## ASUMISOLOT

31.12.2003

Boende Housing

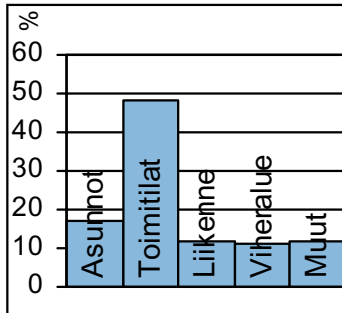
Asuntojen keskipakko m2:	44,2
Asumisväljyys m2/asukas:	29,4
Asumistiheys huonetta/hen	1,13

## ASUNNOT

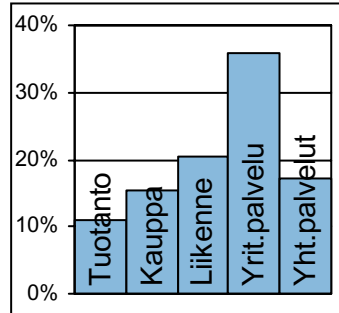
31.12.2003

Bostäder Dwellings

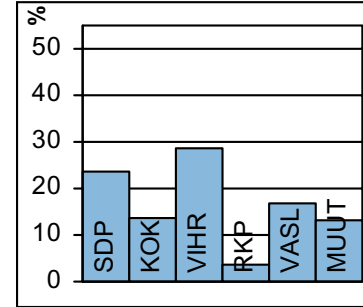
Asuntojen tyyppi	Lukumäärä	Prosentti
Asuntoja yhteensä:	7 537	%
Pientaloasuntoja:	21	0,3
Vuokra-asuntoja:	4 545	60,3
Aravavuokra-asuntoja:	1 599	21,2

**Maankäyttö**

markanvändning  
land use

**Työpaikat**

jobb  
jobs

**Kunnallisvaalit**

kommunalval  
municipal elections

**TOIMITILARAKENNUKSET 1.1.2005**

Verksamhetslokaler Business premises	kerrosala 1000 m2	%
Toimitilarakennukset yhteensä:	1 117	
Liikerakennukset:	205	18,4
Julkiset rakennukset:	138	12,3
Teollisuus- ja varastorakennukset:	704	63,0
Muut rakennukset:	71	6,3

**LASTEN PÄIVÄHOITO 2004**

Barn dagvård Child day care	lkm	/100 lasta
Päiväkoteja:	5	
Lapsia päiväkotihoidossa yhteensä:	226	
Kokopäivähoidossa:	213	61,2
Osapäivähoidossa:	13	3,7
Kunnallinen perhepäivähoito:		
Lapsia perhepäivähoidossa yhteensä:	5	
Kokopäivähoidossa:	3	0,9
Osapäivähoidossa:	2	0,6
Lapsia koti/yks.hoidon tuen piirissä:	124	

**KOULUT 2005**

Skolor Schools	kouluja	oppilaita
Suomenkielinen ala-aste:	1	269
Suomenkielinen yläaste:	0	0
Ruotsinkielinen ala-aste:	0	0
Ruotsinkielinen yläaste:	0	0
Lukio:	1	760
Erikoiskoulut:	0	0
Suomenkielinen iltapäivähoito:		40
Ruotsinkielinen iltapäivähoito:		0

**KUNNALLISET TERVEYSPALVELUT 2004**

Kommunal hälsovård Municipal health care	lkm	/asukas
Avohoitokäynnit yhteensä:	63 182	5,8
Perusterveydenhuolto:	45 881	4,2
Erikoissairaanhoido:	17 301	1,6

**SOSIAALIPALVELUT 2004**

Socialservice Social welfare	lkm	/1000
Toimeentulotuen saajia:	1 228	114,6
Lastensuojelun asiakkaita, 0-17v:	154	158,9
Perheneuvoloiden asiakkaat, 0-17v:	29	29,9

**TYÖTTÖMYYS 2004**

Arbetslöshet Unemployment	%
Työttömyysaste:	11,8
Pitkäaikaistyöttömyys:	28,3
Nuorisotyöttömyys:	5,0
Työllisyysaste (2003):	67,3

**PALVELUPISTEET 2005**

Service ställen Service places	lkm
Kirjasto:	1
Terveysasema:	1
Leikkipuisto:	1
Uimahalli:	1
Muu sisäliikuntatila:	14
Urheilukenttä:	0
Kirkko:	1
Posti:	2
KELA:n toimisto:	0
Apteekki:	2
Alko:	0
Päivittäistavarakaupat:	10
Muut vähittäiskaupat:	62
Ravintolat ja kahvilat:	58

**ULKOILU 2005**

Uterekreation Outdoor recreation	
Puistoa, ha:	29
Metsää, ha:	3
Uimaranta, kpl:	0

**LIIKENNE 2000-05**

Trafic Traffic	
Jalankulkuonnettomuuksia keskim/vuosi:	7,6



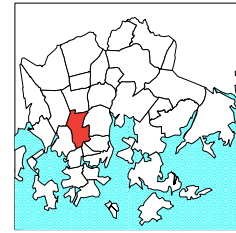
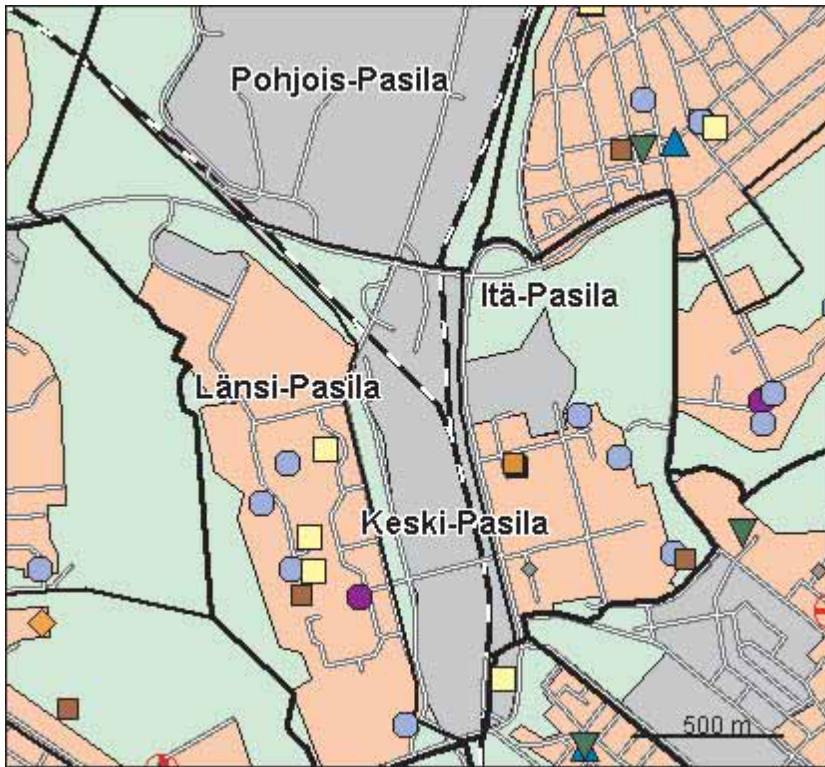
Pasilan vuonna 1891 avatun aseman ympärille oli jo aikaisemmin syntynyt vapaamuotoisesti asutusta, mutta Pasilan konepajan rakentaminen 1900-luvun alussa suuntasi kaupungin kasvua enemmänkin tähän suuntaan. Eliel Saarisen vuoden 1918 "Suur-Helsingin asemakaavan ehdotuksessa" esitettiin vastavalmistuneen Helsingin rautatieaseman toimintojen siirtämistä Pasilaan rakennettavalle päärautatieasemalle. Aseman molemmiin puoliin esitettiin tiivistä kaupunkia Töölönlahden ja Eläintarhan puiston yli jatkuvan kaupungin päätteeksi. Suunnitelma ei tuolloin toteutunut, mutta ajatus Pasilan rakentamisesta jäi vuosikymmeniksi itämään. Omaleimainen puutaloalue purettiin 1970-luvun lopussa Länsi-Pasilassa uusien asuntoalueiden tieltä. Muutama puutalo säilytettiin Länsi-Pasilan menneen ajan muistoksi.

Itä-Pasila rakennettiin 1960-luvun lopun suunnitteluperiaatteiden mukaisesti siten, että jalankulku ja moottoriliikenne pyrittiin erottamaan täydellisesti toisistaan. Massiiviset toimistorakennukset ja asuintalot ovat sulassa sovussa keskenään. Länsi-Pasilassa asuntokorttelit rakennettiin pienipiirteisempinä ja matalampina kuin Itä-Pasilassa, vaikka alue onkin tehokkaasti rakennettu. Keskuspuiston välitön läheisyys tekee alueesta sopivan lapsiperheille.

Pasila on myös keskustan työpaikka-alueen vaihtoehto. Tällä on yli 25 000 työpaikkaa, mm. messukeskus, radio- ja tv-toiminta, pääkirjasto ja oikeustalo. Hartwall-Areenasta on muodostunut Helsingin uusiin urheilu- ja viihdekeskus. Keski-Pasilan keskeiset osat suunnitellaan liike-, toimisto-, hallinto- ja palvelualueeksi sekä asuntoalueeksi. Ydinosa kehitetään Helsingin keskustan osana. Tavoitteena on yhdistää rata-alueen jakama Itä- ja Länsi-Pasila ja luoda alueesta Pasilan keskus.

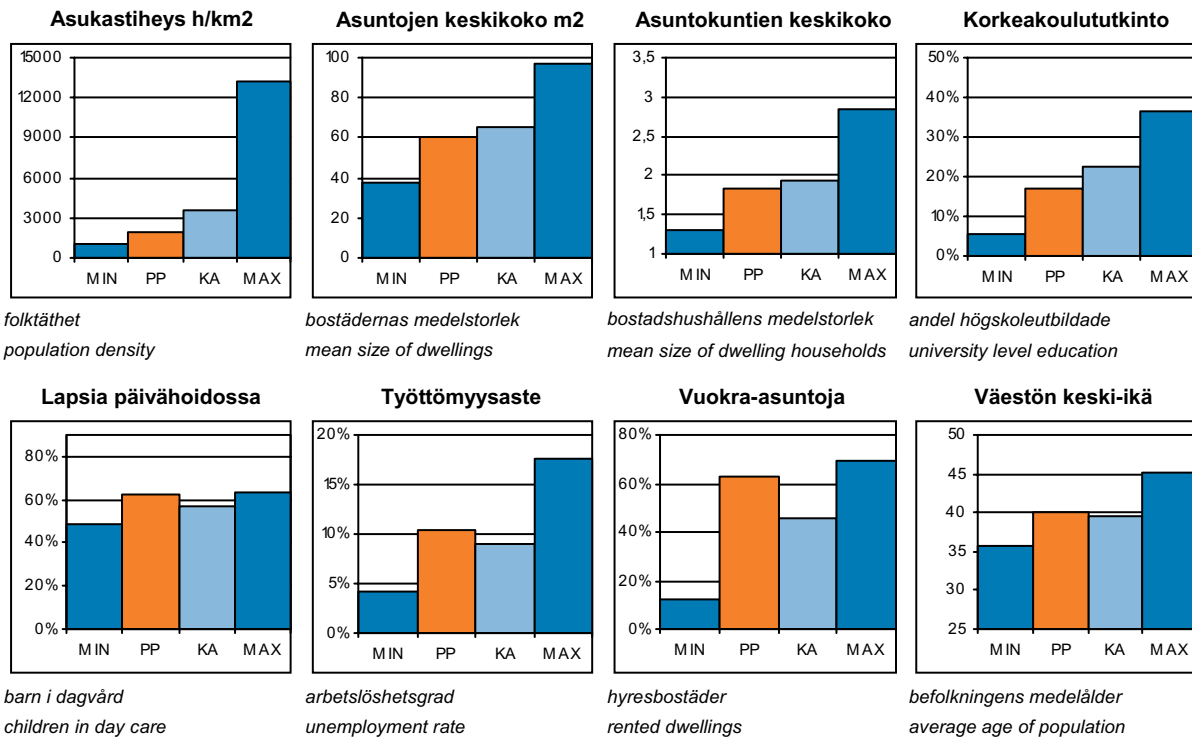
Det nuvarande BÖLE gestaltades redan i Eliel Saarinen's stadsplaneförslag för Stor-Helsingfors av år 1918, där Järnvägsstationen skulle flyttas till Böle med ett tätt stadssamhälle på var sida. Östra Böle byggdes på 1960-talet enligt principen att skilja fotgängartrafik och motortrafik från varandra. Massiva kontorsbyggnader och bostadshus står här i bästa sämja. De bostadshus som på 1980-talet byggdes i Västra Böle blev mindre och mera varierade. Böle har 25 000 jobb, och är en stark motpol till arbetsplatsområdena i affärscentrum. Mellersta Böle planeras bli ett område för affärer, kontor, förvaltning och service samt boende. Målet är att förena Östra och Västra Böle, som skiljs åt av bangården, och att skapa ett lokalcentrum i området.

Today's PASILA was already shaped in Eliel Saarinen's 1918 plan for a Greater Helsinki, which suggested that the central railway station be moved to Pasila and have dense construction on either side. Itä-Pasila was built according to a pattern where pedestrian zones are separated from motor vehicle zones. The area has a mixture of large office buildings and residential blocks of flats. In Länsi-Pasila, residential blocks of flats were built in the 1980s, but with smaller-scale architecture. With around 25,000 jobs today, Pasila competes with the main city centre as a location for jobs. There are plans to convert the rail yard between eastern and western Pasila for residential and commercial use. The goal is to unite Itä-Pasila and Länsi-Pasila, which are separated by the rail yard, into a large local centre.



- Kirjas to
- Koulu, ala-aste
- Erkois- ja yksityiskoulu
- Koulu, lukio
- Koulu, yläaste
- Kulttuurikeskus
- Leikkiuisto
- Nuorisotila
- Päiväkoti
- Terveys asema
- Terveyskeskus airaala
- Yhteinen väestösuoja
- Yhteinen väestösuoja

© Copyright Helsingin kaupunki, Kaupunkimittausosasto 041§/2003  
 © Genimap Oy, Lupa L6285/05



PP = Peruspiirin arvo  
 KA = Kaupungin peruspiirien keskiarvo

MIN = Peruspiirien pienin arvo  
 MAX = Peruspiirien suurin arvo



## ALUEET Väestö 1.1.2005 Työpaikat 31.12.2003

Områden District

Alue:	Maapinta-ala km2:	Asukkaat:	Työpaikat:
171 Länsi-Pasila	1,15	4414	10795
172 Pohjois-Pasila	2,02	0	5255
173 Itä-Pasila	0,92	3534	9340
174 Keski-Pasila	0,20	130	241
<b>Yhteensä:</b>	<b>4,29</b>	<b>8078</b>	<b>25631</b>

## ÄIDINKIELI JA KANSALAISSUUS

1.1.2005

Modersmål och nationalitet Mother tongue and nationality

Suomenkieliset:	6 890	85,3 %
Ruotsinkieliset:	301	3,7
Muun kieliset:	887	11,0
Ulkomaalaiset:	579	7,2
Ulkomaalaistaustaiset:	860	10,6
H:gissä syntyneitä:	2 966	36,7

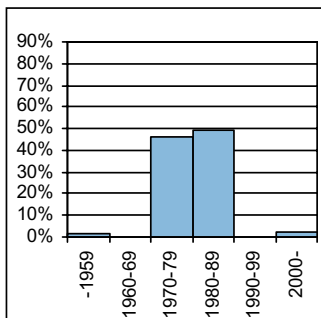
## VÄESTÖNMUUTOKSET

2004

Befolkningsförändringar Vital statistics

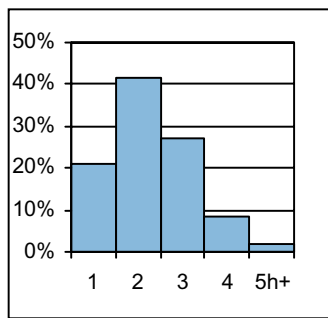
Syntyneet lkm:	64	7,9 / 1000 as.
Kuolleet lkm:	57	7
Muutto alueelle lkm:	1 386	170,5
Muutto alueelta lkm:	1 528	188

### Asutokannan ikä



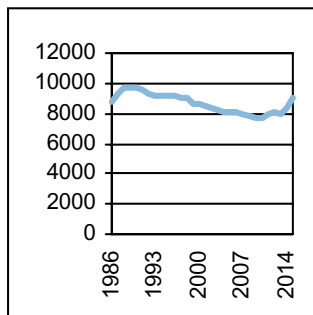
bostadsbeståndets ålder  
age of dwelling stock

### Huoneistotyytit



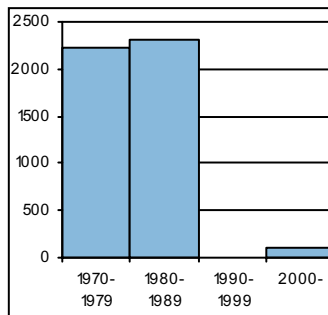
lägenhetstyper  
types of dwellings

### Väestö



befolkning  
population

### Asuntotuotanto



bostadsproduktion  
housing production

## ALUESUHDELUKUJA

1.1.2005

Lokala tätheter Area ratios

Asukkaita/km2:	1 883
Työpaikkoja/km2:	5 975
Kerrosala/ha:	3 580

## IKÄRAKENNE

1.1.2005

Ålderstrukturen Age structure

Ikäryhmä	Henkilö	Prosentti
0-6v:	462	5,7
7-15v:	650	8,1
16-18v:	215	2,7
19-24v:	993	12,3
25-39v:	1 700	21
40-64v:	2 917	36,1
65+ v:	1 141	14,1

## PERHEET JA ASUNTOKUNNAT

1.1.2005

Familjer och bostadshushåll

Families and households

Asuntokuntien lkm:	4 322
Asuntokuntien keskipkoko:	1,85
1-hengen asuntokuntia:	2 035
Perheiden lkm:	2 044
Lapsiperheiden lkm:	1 007
Perheiden keskipkoko:	2,55

## KOULUTUSASTE

31.12.2003

Utbildningsgrad Level of education

15v täytt lkm:	7 068	
Enint perusaste:	2 572	36,4
Keskiaste:	2 568	36,3
Alin korkea-aste:	744	10,5
Korkeakoulututkinto:	1 184	16,8
Lukiota käyvät ja osuus16-18v:	155	66

## TULOTASO

2003

Inkomster Income

Tulot/asukas €	17 658
Tulot/työvoima €	25 271
Tulot/asuntokunta €	32 897

## ASUMISOLOT

31.12.2003

Boende Housing

Asuntojen keskipkoko m2:	60
Asumisväljyys m2/asukas:	32,5
Asumistiheys huonetta/hen	1,23

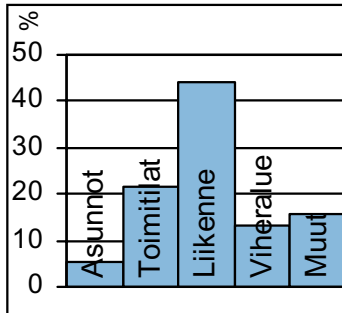
## ASUNNOT

31.12.2003

Bostäder Dwellings

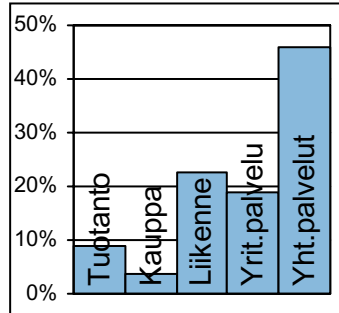
Asuntoja yhteensä:	4 581	
Pientaloasuntoja:	19	0,4
Vuokra-asuntoja:	2 861	62,5
Aravavuokra-asuntoja:	2 094	45,7

**Maankäyttö**



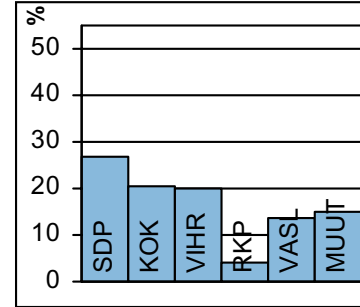
markanvändning  
land use

**Työpaikat**



jobb  
jobs

**Kunnallisvaalit**



kommunalval  
municipal elections

**TOIMITILARAKENNUKSET 1.1.2005**

Verksamhetslokaler Business premises	kerrosala 1000 m2	%
Toimitilarakennukset yhteensä:	1 153	
Liikerakennukset:	677	58,8
Julkiset rakennukset:	207	18,0
Teollisuus- ja varistorakennukset:	39	3,4
Muut rakennukset:	230	19,9

**LASTEN PÄIVÄHOITO 2004**

Barn dagvård Child day care	lkm	/100 lasta
Päiväkoteja:	8	
Lapsia päiväkotihoidossa yhteensä:	236	
Kokopäivähoidossa:	225	56,5
Osapäivähoidossa:	11	2,8
Kunnallinen perhepäivähoito:		
Lapsia perhepäivähoidossa yhteensä:	30	
Kokopäivähoidossa:	25	6,3
Osapäivähoidossa:	5	1,3
Lapsia koti/yks.hoidon tuen piirissä:	145	

**KOULUT 2005**

Skolor Schools	kouluja	oppilaita
Suomenkielinen ala-aste:	1	125
Suomenkielinen yläaste:	0	0
Ruotsinkielinen ala-aste:	0	0
Ruotsinkielinen yläaste:	0	0
Lukio:	0	0
Erikoiskoulut:	0	0
Suomenkielinen iltapäivähoito:		57
Ruotsinkielinen iltapäivähoito:		0

**KUNNALLISET TERVEYSPALVELUT 2004**

Kommunal hälsovård Municipal health care	lkm	/asukas
Avohoitokäynnit yhteensä:	50 864	6,3
Perusterveydenhuolto:	37 041	4,6
Erikoissairaanhoido:	13 823	1,7

**SOSIAALIPALVELUT 2004**

Socialservice Social welfare	lkm	/1000
Toimeentulotuen saajia:	1 390	172,1
Lastensuojelun asiakkaita, 0-17v:	245	195,8
Perheneuvoloiden asiakkaat, 0-17v:	36	28,8

**TYÖTTÖMYYS 2004**

Arbetslöshet Unemployment	%
Työttömyysaste:	10,3
Pitkäaikaistyöttömyys:	32,4
Nuorisotyöttömyys:	6,7
Työllisyysaste (2003):	65,0

**PALVELUPISTEET 2005**

Serviceställen Service places	lkm
Kirjasto:	1
Terveysasema:	0
Leikkipuisto:	2
Uimahalli:	0
Muu sisäliikuntatila:	14
Urheilukenttä:	1
Kirkko:	1
Posti:	1
KELA:n toimisto:	0
Apteekki:	2
Alko:	1
Päivittäistavarakaupat:	6
Muut vähittäiskaupat:	27
Ravintolat ja kahvilat:	65

**ULKOILU 2005**

Uterekreation Outdoor recreation	
Puistoa, ha:	14
Metsää, ha:	17
Uimaranta, kpl:	0

**LIIKENNE 2000-05**

Trafic Traffic	
Jalankulkuonnettomuuksia keskim/vuosi:	4,6



Vanhakaupunki on saanut nimensä siitä, että Vantaanjoen suulle perustettiin alkuperäinen Helsinki vuonna 1550. Täältä kaupunki siirrettiin nykyiselle paikalleen Vironniemelle 1640. Vanhasta asutuksesta on vain arkeologisia löytöjä, nykyään alueella on mm. kaupungin ensimmäisen vesilaitoksen tuotantorakennuksia, joissa sijaitsee mm. Tekniikan museo.

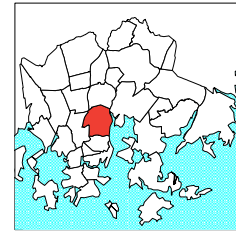
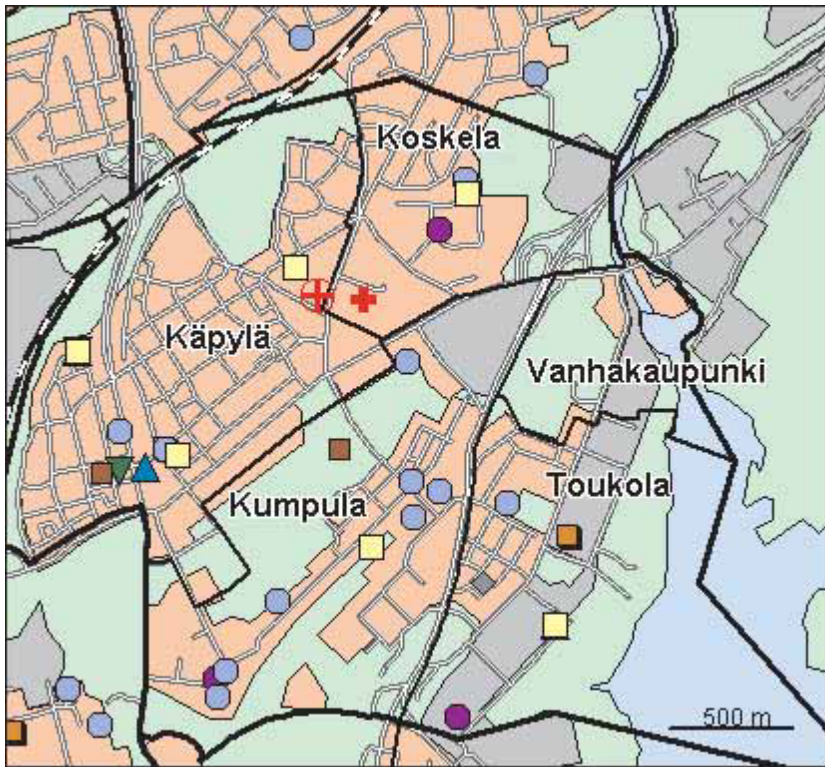
Toukola on pääosin 1920- ja 1930-luvuilla rakennettua puutaloaluetta, jota reunustaa Hämeentien varren 1950-luvulla rakennetut kerrostalot. Arabian tehdasalue vanhoine työväenasuntoineen on ensimmäinen ja kuuluisin alueen tehtaista. Kumpulän vanhaa puutaloaluetta on täydennetty viime vuosina mm. yliopiston laitoksilla.

Puu-Käpylä rakennettiin 1920-luvulla työväen "huvila-alueeksi". Perusparannettua aluetta pidetään Helsingin arkkitehtonisesti parhaana puutaloalueena. Taivaskalliolla on edelleen nähtävissä yksi Helsingin ilmapuolustuksen tärkeistä tykkipattereista. Uudempaa asutusta Käpylässä ovat 1930-luvun funkisalue Olympiakylä, ja sitä vastapäätä vuoden 1952 Olympialaisiin valmistunut Kisakylä. Koskelän omakotialuetta alettiin rakentaa 1930-luvun lopulla, ja kerrostalot on rakennettu 1960- ja 1970-luvulla. Koskela itäpuoli täydentyy 250 asukaan pientaloalueella. Koskelän sairaala on kaupungin suurin vanhusten sairaala.

Arabianrantaan rakennetaan kantakaupungin uusinta, noin 7 000 asukkaan asuntoaluetta. Helsingin uusi taideteollisuuskeskus on sijoittunut Arabian rakennusryhmään sekä vanhaan verkatehtaaseen. Sen ympärille muodostuu taideteollisuus-alan yritysten työpaikkakeskittymä, joka tulee koostumaan noin 5 000 työpaikasta. Rantaan rakennetaan koko kaupunginosan laajuinen puistoalue.

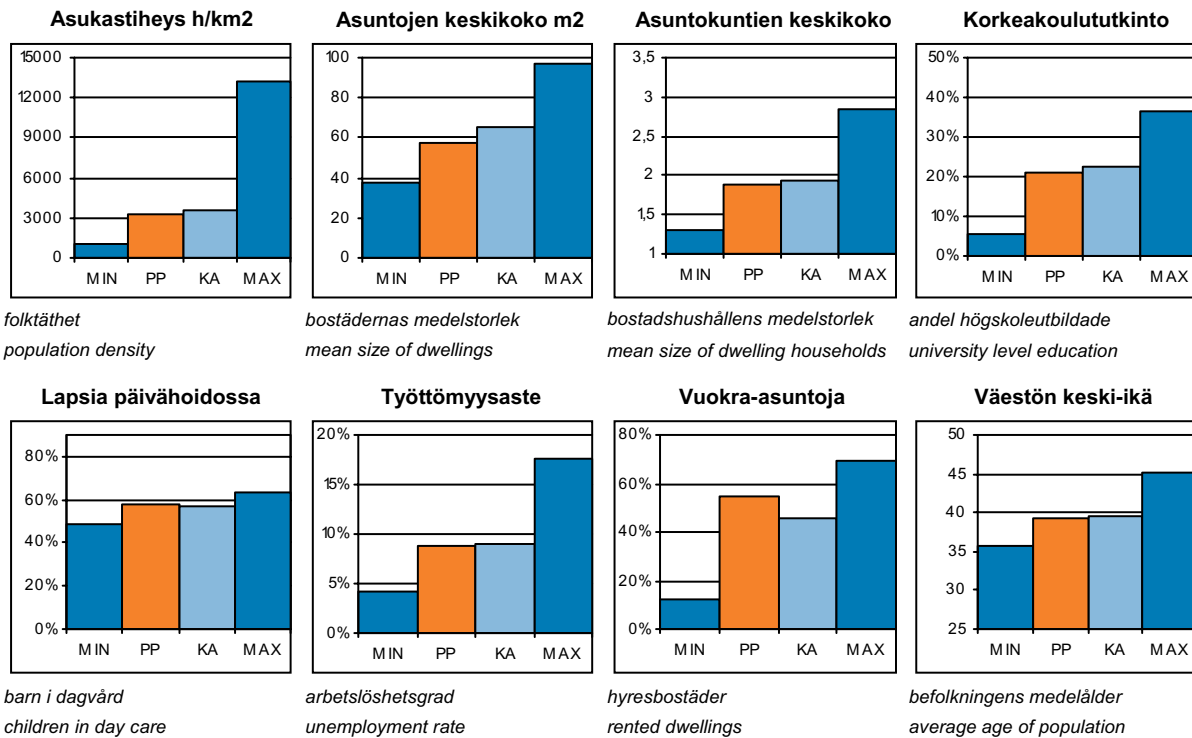
GAMMELSTADEN vid Vanda ås mynning är stället där Helsingfors grundlades år 1550. Nu kantas forsen av gamla industribyggnader med bl. a. ett museum för teknik. I Majstad ligger den berömda Arabia porslinsfabrik, numera nedlagd. I den och den gamla klädesfabriken är Helsingfors nya konstindustricentrum inrymt, och i området byggs det framtidsbetonade nya bostadsområdet Arabiastranden för 7000 invånare. Trähusområdet i Gumtäkt har under senare år byggts ut bl.a. med universitetets institutioner. Trä-Kottby, byggt på 1920-talet, anses vara Helsingfors arkitektoniskt bästa trähusområde. I Kottby finns Olympiabyn, ett bostadsområde i funkis byggt på 1930-talet inför de olympiska spelen.

VANHAKAUPUNKI at the mouth of river Vantaa is the place where Helsinki was originally founded by Swedish king Gustav Vasa in 1550. The rapids are rimmed with old buildings including a museum of technology. In Toukola lies the famous old Arabia china factory, now closed. In its premises a new centre for industrial arts is located, and nearby a future-oriented housing development for 7,000 is being built. In Kumpula, the University of Helsinki is building new premises. Puu-Käpylä is considered Helsinki's architecturally most interesting wooden house area. The Olympic Village, a development built in the 1930s for accommodation during the Helsinki Olympics, lies in Käpylä.



- Kirjas to
- Koulu, ala-aste
- Erkois- ja yksityiskoulu
- Koulu, lukio
- Koulu, yläaste
- Kulttuurikeskus
- Lekkipuisto
- Nuorisotila
- Päiväkoti
- Terveys asema
- Terveyskeskuss airaala
- Yhteinen väes tösuoja
- Yleinen väes tösuoja

© Copyright Helsingin kaupunki, Kaupunkimittausosasto 041§/2003  
 © Genimap Oy, Lupa L6285/05



PP = Peruspiirin arvo  
 KA = Kaupungin peruspiirien keskiarvo

MIN = Peruspiirien pienin arvo  
 MAX = Peruspiirien suurin arvo

## ALUEET Väestö 1.1.2005 Työpaikat 31.12.2003

Områden District

Alue:	Maapinta-ala km2:	Asukkaat:	Työpaikat:
230 Toukola	0,94	3177	2294
240 Kumpula	1,53	3681	1792
250 Käpylä	1,82	7563	2471
260 Koskela	0,77	3238	1384
270 Vanhakaupunki	0,32	231	872
<b>Yhteensä:</b>	<b>5,38</b>	<b>17890</b>	<b>8813</b>

## ÄIDINKIELI JA KANSALAISSUUS

1.1.2005

Modersmål och nationalitet Mother tongue and nationality

Suomenkieliset:	16 201	90,6 %
Ruotsinkieliset:	768	4,3
Muun kieliset:	921	5,2
Ulkomaalaiset:	724	4,0
Ulkomaalaistaustaiset:	1 101	6,2
H:gissä syntyneitä:	8 261	46,2

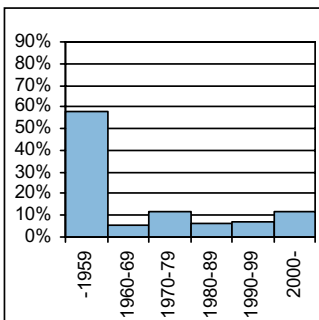
## VÄESTÖNMUUTOKSET

2004

Befolkningsförändringar Vital statistics

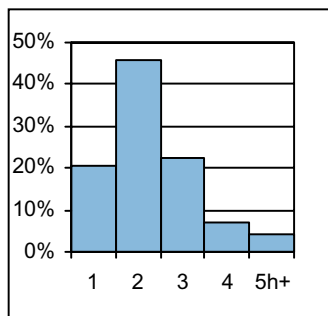
Syntyneet lkm:	228	13,1 / 1000 as.
Kuolleet lkm:	183	10,5
Muutto alueelle lkm:	2 934	168,5
Muutto alueelta lkm:	2 502	143,7

### Asutokannan ikä



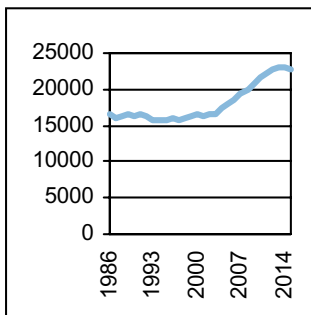
bostadsbeståndets ålder  
age of dwelling stock

### Huoneistotyytit



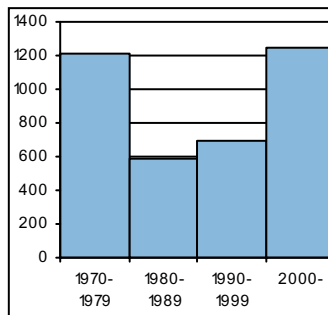
lägenhetstyper  
types of dwellings

### Väestö



befolkning  
population

### Asuntotuotanto



bostadsproduktion  
housing production

## ALUESUHDELUKUJA

1.1.2005

Lokala tätheter Area ratios

Asukkaita/km2:	3 325
Työpaikkoja/km2:	1 638
Kerrosala/ha:	2 537

## IKÄRAKENNE

1.1.2005

Ålderstrukturen Age structure

Ikäryhmä	Lukumäärä	Prosentti
0-6v:	1 287	7,2
7-15v:	1 557	8,7
16-18v:	455	2,5
19-24v:	1 597	8,9
25-39v:	4 572	25,6
40-64v:	5 768	32,2
65+ v:	2 654	14,8

## PERHEET JA ASUNTOKUNNAT

1.1.2005

Familjer och bostadshushåll

Families and households

Asuntokuntien lkm:	9 306
Asuntokuntien keskipkoko:	1,87
1-hengen asuntokuntia:	4 488
Perheiden lkm:	4 467
Lapsiperheiden lkm:	2 364
Perheiden keskipkoko:	2,64

## KOULUTUSASTE

31.12.2003

Utbildningsgrad Level of education

15v täytt lkm:	15 099	%
Enint perusaste:	5 368	35,6
Keskiaste:	5 139	34
Alin korkea-aste:	1 440	9,5
Korkeakoulututkinto:	3 152	20,9
Lukiota käyvät ja osuus 16-18v:	298	64,6

## TULOTASO

2003

Inkomster Income

Tulot/asukas €	18 714
Tulot/työvoima €	27 464
Tulot/asuntokunta €	35 153

## ASUMISOLOT

31.12.2003

Boende Housing

Asuntojen keskipkoko m2:	57,7
Asumisväljyys m2/asukas:	30,8
Asumistiheys huonetta/hen	1,23

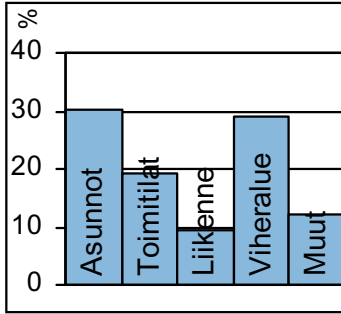
## ASUNNOT

31.12.2003

Bostäder Dwellings

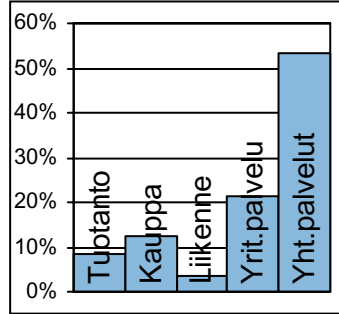
Asuntoja yhteensä:	9 505	%
Pientaloasuntoja:	859	9,0
Vuokra-asuntoja:	5 162	54,3
Aravavuokra-asuntoja:	3 024	31,8

**Maankäyttö**



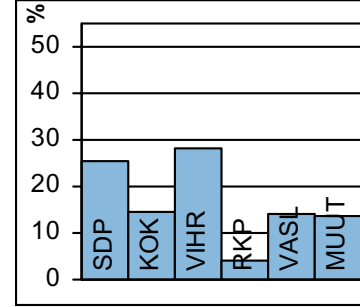
markanvändning  
land use

**Työpaikat**



jobb  
jobs

**Kunnallisvaalit**



kommunalval  
municipal elections

**TOIMITILARAKENNUKSET 1.1.2005**

Verksamhetslokaler Business premises	kerrosala 1000 m2	%
Toimitilarakennukset yhteensä:	644	
Liikerakennukset:	99	15,4
Julkiset rakennukset:	257	39,9
Teollisuus- ja varastorakennukset:	217	33,7
Muut rakennukset:	71	11,0

**TYÖTTÖMYYS 2004**

Arbetslöshet Unemployment	%
Työttömyysaste:	8,8
Pitkäaikaistyöttömyys:	27,6
Nuorisotyöttömyys:	5,3
Työllisyysaste (2003):	67,4

**LASTEN PÄIVÄHOITO 2004**

Barn dagvård Child day care	lkm	/100 lasta
Päiväkoteja:	15	
Lapsia päiväkotihoidossa yhteensä:	668	
Kokopäivähoidossa:	588	55,5
Osapäivähoidossa:	80	7,6
Kunnallinen perhepäivähoito:		
Lapsia perhepäivähoidossa yhteensä:	25	
Kokopäivähoidossa:	24	2,3
Osapäivähoidossa:	1	0,1
Lapsia koti/yks.hoidon tuen piirissä:	379	

**PALVELUPISTEET 2005**

Service ställen Service places	lkm
Kirjasto:	1
Terveysasema:	1
Leikki puisto:	2
Uimahalli:	0
Muu sisäliikuntatila:	22
Urheilukenttä:	0
Kirkko:	1
Posti:	2
KELA:n toimisto:	1
Apteekki:	2
Alko:	2
Päivittäistavarakaupat:	11
Muut vähittäiskaupat:	54
Ravintolat ja kahvilat:	32

**KOULUT 2005**

Skolor Schools	kouluja	oppilaita
Suomenkielinen ala-aste:	4	868
Suomenkielinen yläaste:	3	599
Ruotsinkielinen ala-aste:	1	120
Ruotsinkielinen yläaste:	0	0
Lukio:	2	790
Erikoiskoulut:	0	0
Suomenkielinen iltapäivähoito:		219
Ruotsinkielinen iltapäivähoito:		20

**ULKOILU 2005**

Uterekreation Outdoor recreation	
Puistoa, ha:	99
Metsää, ha:	127
Uimaranta, kpl:	0

**KUNNALLISET TERVEYSPALVELUT 2004**

Kommunal hälsovård Municipal health care	lkm	/asukas
Avohoitokäynnit yhteensä:	110 177	6,3
Perusterveydenhuolto:	82 051	4,7
Erikoissairaanhoito:	28 126	1,6

**LIIKENNE 2000-05**

Trafic Traffic	
Jalankulkuonnettomuuksia keskim/vuosi:	5

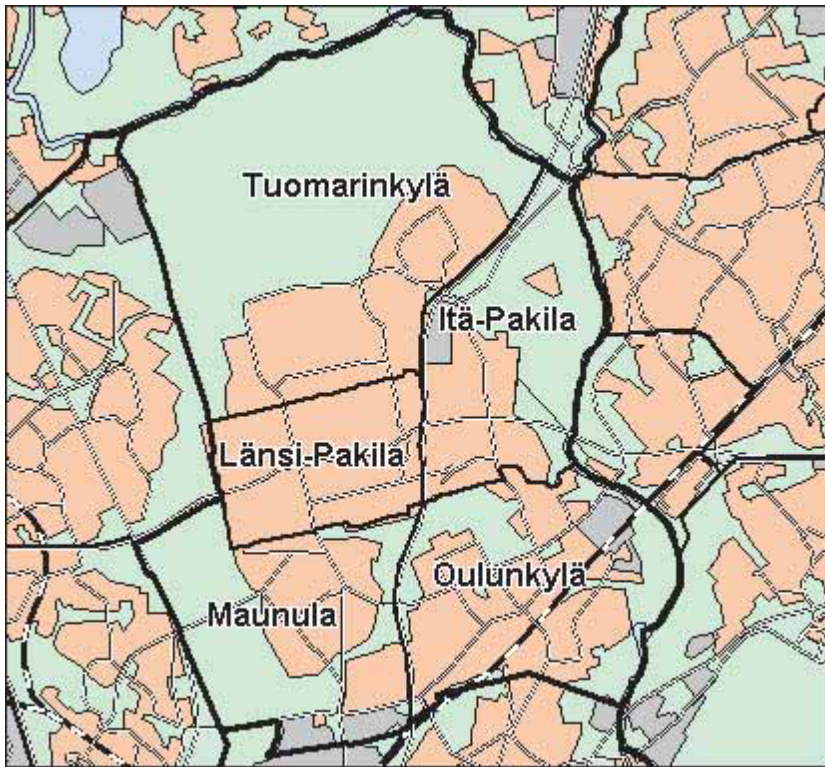
**SOSIAALIPALVELUT 2004**

Social service Social welfare	lkm	/1000
Toimeentulotuen saajia:	1 597	89,3
Lastensuojelun asiakkaita, 0-17v:	232	73,1
Perheneuvoloiden asiakkaat, 0-17v:	82	25,8

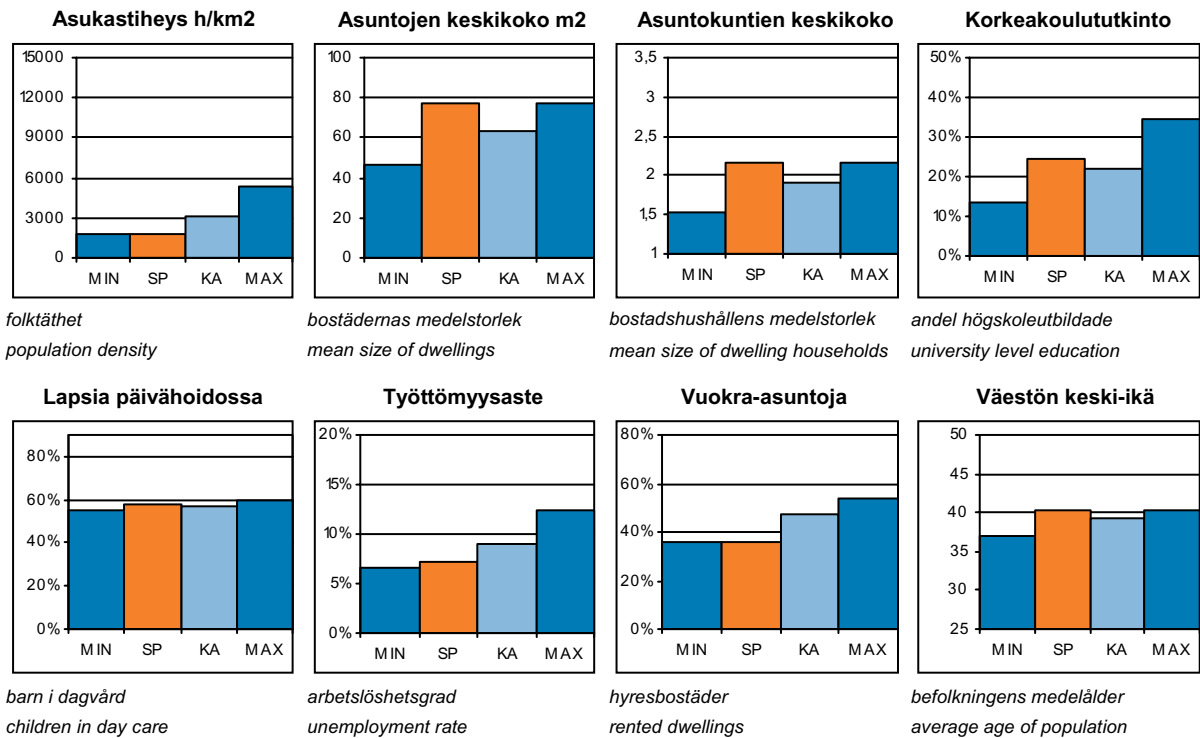


Peruspiirit:

- 401 Maunula – Månsas
- 402 Länsi-Pakila – Västra Baggböle
- 403 Tuomarinkylä – Domarby
- 404 Oulunkylä - Äggelby
- 405 Itä-Pakila – Östra Baggböle



© Copyright Helsingin kaupunki, Kaupunkimittausosasto 041§/2003



SP = Suurpiirin arvo  
KA = Kaupungin suurpiirien keskiarvo

MIN = Suurpiirien pienin arvo  
MAX = Suurpiirien suurin arvo



## 4 Pohjoinen suurpiiri

### ALUEET Väestö 1.1.2005 Työpaikat 31.12.2003

Områden District

Alue:	Maapinta-ala km2:	Asukkaat:	Työpaikat:
401 Maunulan peruspiiri	4,11	8571	3457
402 Länsi-Pakilan peruspiiri	2,29	6464	1732
403 Tuomarinkylän peruspiiri	8,95	8777	835
404 Oulunkylän peruspiiri	4,51	13656	6429
405 Itä-Pakilan peruspiiri	3,40	3567	1349
<b>Yhteensä:</b>	<b>23,26</b>	<b>41035</b>	<b>13802</b>

### ÄIDINKIELI JA KANSALAISSUUS

1.1.2005

Modersmål och nationalitet Mother tongue and nationality

Suomenkieliset:	37 737	92,0 %
Ruotsinkieliset:	1 774	4,3
Muun kieliset:	1 524	3,7
Ulkomaalaiset:	1 093	2,7
Ulkomaalaistaustaiset:	1 850	4,5
H:gissä syntyneitä:	20 320	49,5

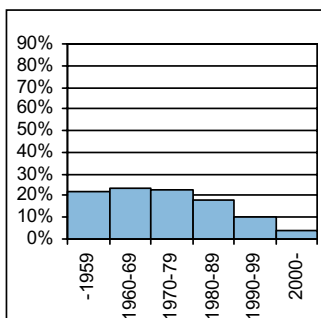
### VÄESTÖNMUUTOKSET

2004

Befolkningsförändringar Vital statistics

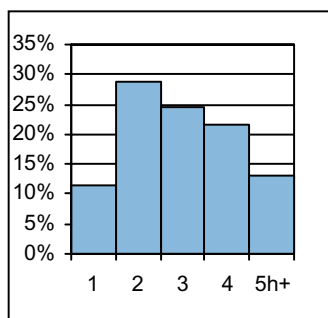
Syntyneet lkm:	403	9,7 / 1000 as.
Kuolleet lkm:	354	8,6
Muutto alueelle lkm:	4 324	104,6
Muutto alueelta lkm:	4 265	103,2

### Asutokannan ikä



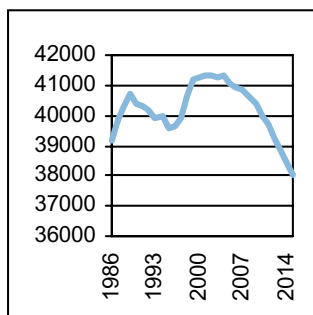
bostadsbeståndets ålder  
age of dwelling stock

### Huoneistotyytit



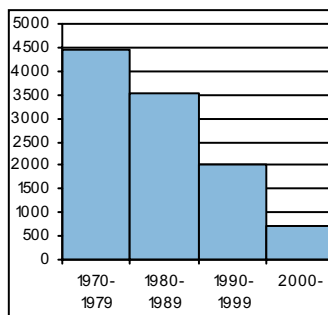
lägenhetstyper  
types of dwellings

### Väestö



befolkning  
population

### Asuntotuotanto



bostadsproduktion  
housing production

### ALUESUHDELUKUJA

1.1.2005

Lokala tätheter Area ratios

Asukkaita/km2:	1 396
Työpaikkoja/km2:	593
Kerrosala/ha:	1 047

### IKÄRAKENNE

1.1.2005

Ålderstrukturen Age structure

Ikäryhmä	Henkilö	Prosentti
0-6v:	2 979	7,3
7-15v:	4 792	11,7
16-18v:	1 548	3,8
19-24v:	2 477	6
25-39v:	7 243	17,7
40-64v:	15 686	38,2
65+ v:	6 310	15,4

### PERHEET JA ASUNTOKUNNAT

1.1.2005

Familjer och bostadshushåll

Families and households

Asuntokuntien lkm:	18 717
Asuntokuntien keskipkoko:	2,17
1-hengen asuntokuntia:	6 885
Perheiden lkm:	11 519
Lapsiperheiden lkm:	6 460
Perheiden keskipkoko:	2,82

### KOULUTUSASTE

31.12.2003

Utbildningsgrad Level of education

15v täytt lkm:	34 841	%
Enint perusaste:	11 766	33,8
Keskiaste:	9 851	28,3
Alin korkea-aste:	4 704	13,5
Korkeakoulututkinto:	8 520	24,4
Lukiota käyvät ja osuus 16-18v:	1 148	76,3

### TULOTASO

2003

Inkomster Income

Tulot/asukas €	23 406
Tulot/työvoima €	35 610
Tulot/asuntokunta €	51 369

### ASUMISOLOT

31.12.2003

Boende Housing

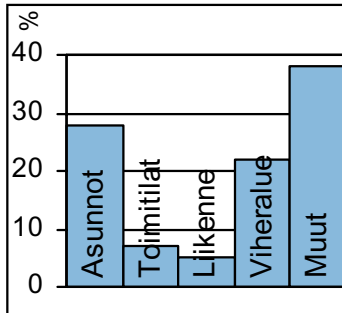
Asuntojen keskipkoko m2:	76,9
Asumisväljyys m2/asukas:	35,4
Asumistiheys huonetta/hen	1,39

### ASUNNOT

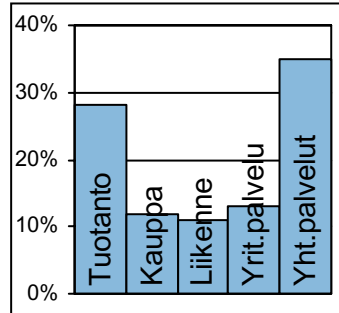
31.12.2003

Bostäder Dwellings

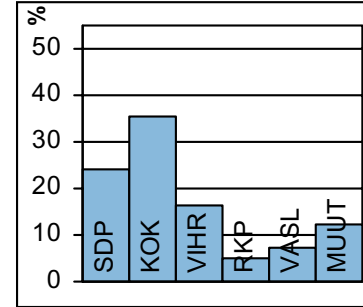
Asunto	Yhteensä	Prosentti
Asuntoja yhteensä:	19 591	%
Pientaloasuntoja:	8 855	45,2
Vuokra-asuntoja:	7 073	36,1
Aravavuokra-asuntoja:	3 662	18,7

**Maankäyttö**

markanvändning  
land use

**Työpaikat**

jobb  
jobs

**Kunnallisvaalit**

kommunalval  
municipal elections

**TOIMITILARAKENNUKSET 1.1.2005**

Verksamhetslokaler Business premises	kerrosala 1000 m2	%
Toimitilarakennukset yhteensä:	601	
Liikerakennukset:	142	23,7
Julkiset rakennukset:	255	42,5
Teollisuus- ja varastorakennukset:	136	22,6
Muut rakennukset:	67	11,2

**LASTEN PÄIVÄHOITO 2004**

Barn dagvård Child day care	lkm	/100 lasta
Päiväkoteja:	28	
Lapsia päiväkotihoidossa yhteensä:	1 509	
Kokopäivähoidossa:	1 352	52,5
Osapäivähoidossa:	157	6,1
Kunnallinen perhepäivähoito:		
Lapsia perhepäivähoidossa yhteensä:	149	
Kokopäivähoidossa:	142	5,5
Osapäivähoidossa:	7	0,3
Lapsia koti/yks.hoidon tuen piirissä:	897	

**KOULUT 2005**

Skolor Schools	kouluja	oppilaita
Suomenkielinen ala-aste:	7	2 651
Suomenkielinen yläaste:	4	1 533
Ruotsinkielinen ala-aste:	1	74
Ruotsinkielinen yläaste:	0	0
Lukio:	2	710
Erikoiskoulut:	0	0
Suomenkielinen iltapäivähoito:		535
Ruotsinkielinen iltapäivähoito:		17

**KUNNALLISET TERVEYSPALVELUT 2004**

Kommunal hälsovård Municipal health care	lkm	/asukas
Avohoitokäynnit yhteensä:	254 075	6,1
Perusterveydenhuolto:	198 441	4,8
Erikoissairaanhoido:	55 634	1,3

**SOSIAALIPALVELUT 2004**

Socialservice Social welfare	lkm	/1000
Toimeentulotuen saajia:	2 821	68,7
Lastensuojelun asiakkaita, 0-17v:	608	68,8
Perheneuvoloiden asiakkaat, 0-17v:	208	23,5

**TYÖTTÖMYYS 2004**

Arbetslöshet Unemployment	%
Työttömyysaste:	7,2
Pitkäaikaistyöttömyys:	31,8
Nuorisotyöttömyys:	6,1
Työllisyysaste (2003):	71,0

**PALVELUPISTEET 2005**

Serviceställen Service places	lkm
Kirjasto:	3
Terveysasema:	3
Leikkipuisto:	5
Uimahalli:	1
Muu sisäliikuntatila:	48
Urheilukenttä:	2
Kirkko:	5
Posti:	5
KELA:n toimisto:	0
Apteekki:	3
Alko:	0
Päivittäistavarakaupat:	22
Muut vähittäiskaupat:	106
Ravintolat ja kahvilat:	42

**ULKOILU 2005**

Uterekreation Outdoor recreation	
Puistoa, ha:	501
Metsää, ha:	714
Uimaranta, kpl:	2

**LIIKENNE 2000-05**

Trafic Traffic	
Jalankulkuonnettomuuksia keskim/vuosi:	6,2



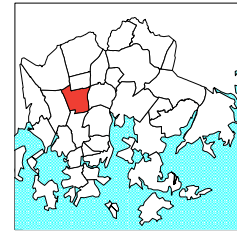
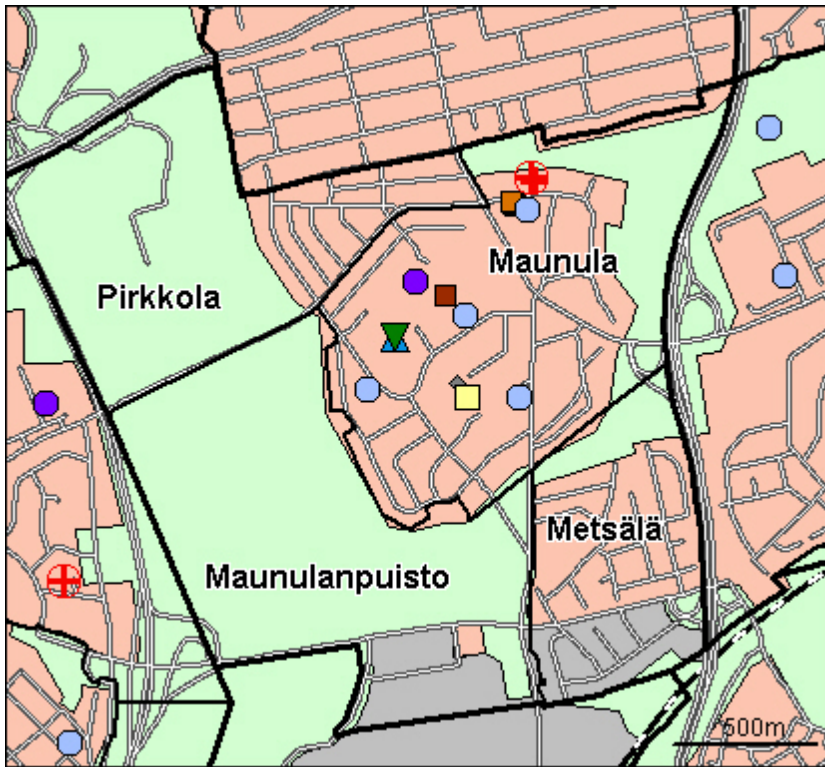
Maunula on saanut nimensä alueella sijainneen Månsasin verotalon mukaan. Maunulan nykyinen asutus on alkanut Metsälän ja Suursuon huvilarakentamisena vuosisadan vaihteessa. Ensimmäisiä uusia omakotialueita oli Pirkkola, josta varattiin siirtolaisille ja rintamamiehille tontteja ja jonne pystytettiin sata Ruotsin lahjoittamaa omakotitaloa. Pirkkola on suojelumääräysten vuoksi säilynyt täysin alkuperäisessä asussaan. Metsälässä vanhat huvilat ovat väistyneet uudemman rivi- ja omakotirakentamisen tieltä.

Maunulan puutaloalue alkoi muuttua viisikymmenluvulla luonnonläheiseksi kerrostalolähiöksi. Asuntoja rakennettiin vielä 1970-luvullakin, ja Maunulassa oli enimmillään 12 000 asukasta. Väestöstä suurempi osa on työväestöä kuin Helsingissä keskimäärin.

Liikekeskuksesta pyritään luomaan viihtyisä paikalliskeskus ja sen ympäristöön suunnitellaan liiketilaa, julkisten palvelujen toimitilaa ja asumista. Suursuon laidalle ja Pakilan eteläreunaan sijoitetaan tiivistä pientalorakentamista. Maunula länsipuolella on laaja Keskuspuisto, johon liittyvä Maunulanpuisto on vapaa-ajan ja virkistykseen ulkoilumetsää. Keskuspuisto asemakaavoitetaan Maununnevan, Pirkkolan ja Maunulanpuiston osa-alueilla. Työ pohjautuu Keskuspuiston osayleiskaavaan ja alueet säilyvät virkistyskäytössä. Pirkkolan urheilupuisto on kävelyetäisyydellä, joten alueen ulkoilu- ja virkistysmahdollisuudet ovat Helsingin parhaita.

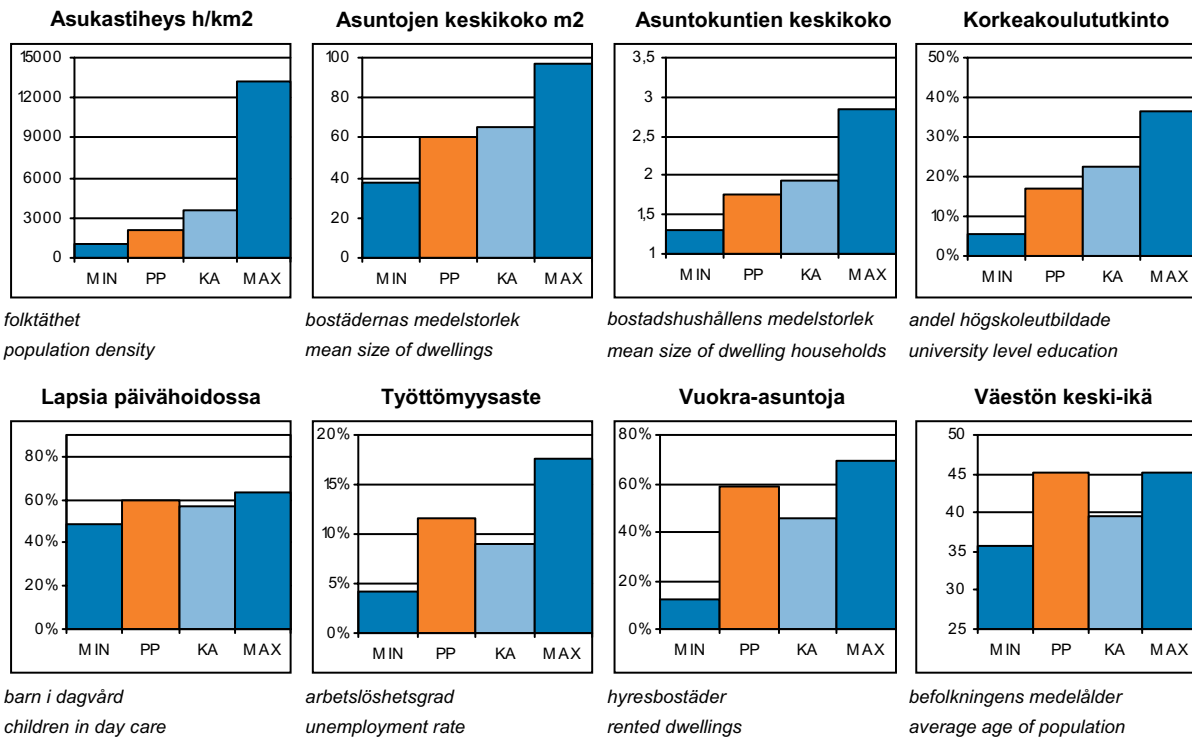
MÅNSAS nuvarande bebyggelse började med villor i Krämertskog och Storkärr omkring år 1900. I Britas reserverades tomter för evakuerade och frontmän, och hundra donerade villor från Sverige byggdes. Området har tack vare fredningsbeslut bevarats helt i ursprungligt skick. I Krämertskog finns nyare radhus och villor. I Månsas byggdes på 1950-talet ett naturnära höghusområde. Befolkningen där har ett större arbetarinslag än i Helsingfors i genomsnitt. En målsättning är att göra ett trivsamt lokalcentrum av affärscentret, och i dess närhet planeras lokaler för affärer och offentlig service samt bostäder. Månsasparken är en del av Centralparken, och på promenadavstånd ligger Britas idrottspark, så möjligheterna till friluftsliv och idrott är mycket goda.

Current construction in MAUNULA started with villas and summer houses in Metsälä and Suursuo around the year 1900. In Pirkkola, plots were reserved for war veterans and Karelian evacuees after the war, and a hundred one-family houses donated from Sweden were built. The area has since been preserved by decree, and is totally intact. In Metsälä, there are newer terraced and detached houses. In Maunula, an estate of blocks of flats was built in a natural setting in the 1950s. The proportion of workers in this area was greater than the city average. A goal today is turning the old shopping centre into an inviting local centre with shops, business premises and housing. Maunulanpuisto park is part of the Keskuspuisto central park, and Pirkkola sports park is next door. Thus, the inhabitants of this area have excellent opportunities for outdoor pursuits.



- Kirjas to
- Koulu, ala-aste
- Erikois- ja yksityiskoulu
- Koulu, lukio
- Koulu, yläaste
- Kulttuurikeskus
- Lekkipuisto
- Nuorisotila
- Päiväkoti
- Terveys asema
- Terveyskeskuss airaala
- Yhteinen väestösuoja
- Yleinen väestösuoja

© Copyright Helsingin kaupunki, Kaupunkimittausosasto 041§/2003  
 © Genimap Oy, Lupa L6285/05



PP = Peruspiirin arvo  
 KA = Kaupungin peruspiirien keskiarvo

MIN = Peruspiirien pienin arvo  
 MAX = Peruspiirien suurin arvo

# 401 Maunulan peruspiiri

## ALUEET Väestö 1.1.2005 Työpaikat 31.12.2003

Områden District

Alue:	Maapinta-ala km2:	Asukkaat:	Työpaikat:
281 Pirkkola	0,97	528	281
282 Maunula	1,28	7034	1243
283 Metsälä	0,56	1005	1020
286 Maunulanpuisto	1,29	4	913
<b>Yhteensä:</b>	<b>4,1</b>	<b>8571</b>	<b>3457</b>

## ÄIDINKIELI JA KANSALAISSUUS

1.1.2005

Modersmål och nationalitet Mother tongue and nationality

Suomenkieliset:	7 526	87,8 %
Ruotsinkieliset:	460	5,4
Muun kieliset:	585	6,8
Ulkomaalaiset:	408	4,8
Ulkomaalaistaustaiset:	643	7,5
H:gissä syntyneitä:	3 954	46,1

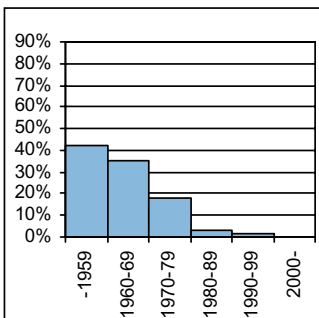
## VÄESTÖNMUUTOKSET

2004

Befolkningsförändringar Vital statistics

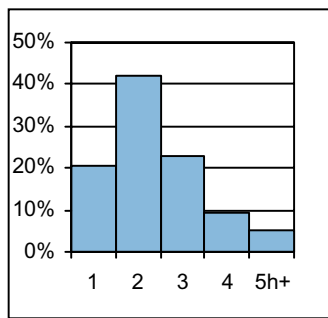
Syntyneet lkm:	73	8,4 / 1000 as.
Kuolleet lkm:	123	14,1
Muutto alueelle lkm:	1 028	118,2
Muutto alueelta lkm:	956	109,9

### Asutokannan ikä



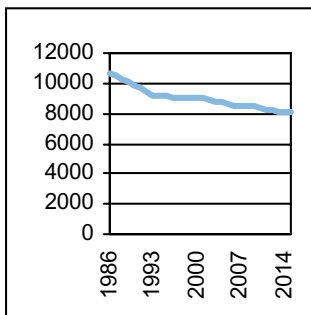
bostadsbeståndets ålder  
age of dwelling stock

### Huoneistotyytit



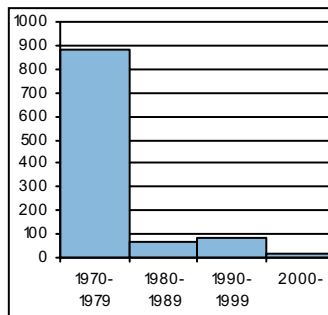
lägenhetstyper  
types of dwellings

### Väestö



befolkning  
population

### Asuntotuotanto



bostadsproduktion  
housing production

## ALUESUHDELUKUJA

1.1.2005

Lokala tätheter Area ratios

Asukkaita/km2:	2 085
Työpaikkoja/km2:	841
Kerrosala/ha:	1 362

## IKÄRAKENNE

1.1.2005

Ålderstrukturen Age structure

Ikäryhmä	Lukumäärä	Prosentti
0-6v:	436	5,1
7-15v:	659	7,7
16-18v:	255	3
19-24v:	550	6,4
25-39v:	1 513	17,7
40-64v:	3 212	37,5
65+ v:	1 946	22,7

## PERHEET JA ASUNTOKUNNAT

1.1.2005

Familjer och bostadshushåll

Families and households

Asuntokuntien lkm:	4 790
Asuntokuntien keskipkoko:	1,76
1-hengen asuntokuntia:	2 534
Perheiden lkm:	2 151
Lapsiperheiden lkm:	1 086
Perheiden keskipkoko:	2,58

## KOULUTUSASTE

31.12.2003

Utbildningsgrad Level of education

15v täytt lkm:	7 739	%
Enint perusaste:	3 486	45
Keskiaste:	2 271	29,3
Alin korkea-aste:	685	8,8
Korkeakoulututkinto:	1 297	16,8
Lukiota käyvät ja osuus16-18v:	175	73,2

## TULOTASO

2003

Inkomster Income

Tulot/asukas €	18 752
Tulot/työvoima €	27 039
Tulot/asuntokunta €	33 568

## ASUMISOLOT

31.12.2003

Boende Housing

Asuntojen keskipkoko m2:	60
Asumisväljyys m2/asukas:	34,1
Asumistiheys huonetta/hen	1,35

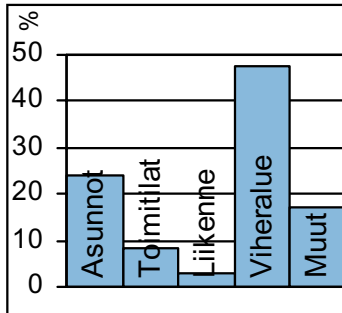
## ASUNNOT

31.12.2003

Bostäder Dwellings

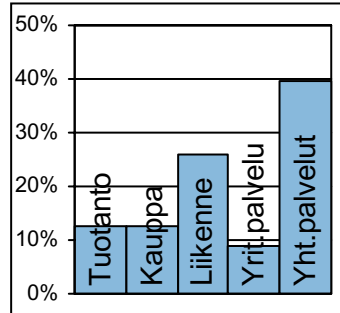
Asuntoja yhteensä:	5 097	%
Pientaloasuntoja:	742	14,6
Vuokra-asuntoja:	2 991	58,7
Aravavuokra-asuntoja:	2 180	42,8

**Maankäyttö**



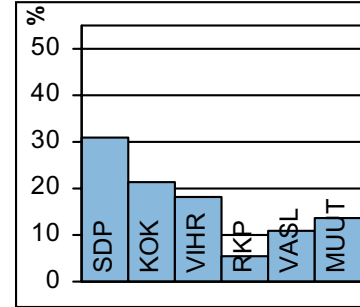
markanvändning  
land use

**Työpaikat**



jobb  
jobs

**Kunnallisvaalit**



kommunalval  
municipal elections

**TOIMITILARAKENNUKSET 1.1.2005**

Verksamhetslokaler Business premises	kerrosala 1000 m2	%
Toimitilarakennukset yhteensä:	181	
Liikerakennukset:	25	13,8
Julkiset rakennukset:	69	38,3
Teollisuus- ja varastorakennukset:	79	43,8
Muut rakennukset:	7	4,1

**TYÖTTÖMYYS 2004**

Arbetslöshet Unemployment	%
Työttömyysaste:	11,7
Pitkäaikaistyöttömyys:	34,3
Nuorisotyöttömyys:	8,0
Työllisyysaste (2003):	65,4

**LASTEN PÄIVÄHOITO 2004**

Barn dagvård Child day care	lkm	/100 lasta
Päiväkoteja:	6	
Lapsia päiväkotihoidossa yhteensä:	211	
Kokopäivähoidossa:	191	52,6
Osapäivähoidossa:	20	5,5
Kunnallinen perhepäivähoito:		
Lapsia perhepäivähoidossa yhteensä:	29	
Kokopäivähoidossa:	27	7,4
Osapäivähoidossa:	2	0,6
Lapsia koti/yks.hoidon tuen piirissä:	127	

**PALVELUPISTEET 2005**

Service ställen Service places	lkm
Kirjasto:	1
Terveysasema:	1
Leikki puisto:	1
Uimahalli:	1
Muu sisäliikuntatila:	17
Urheilukenttä:	1
Kirkko:	1
Posti:	1
KELA:n toimisto:	0
Apteekki:	1
Alko:	0
Päivittäistavarakaupat:	3
Muut vähittäiskaupat:	21
Ravintolat ja kahvilat:	15

**KOULUT 2005**

Skolor Schools	kouluja	oppilaita
Suomenkielinen ala-aste:	1	391
Suomenkielinen yläaste:	1	375
Ruotsinkielinen ala-aste:	1	74
Ruotsinkielinen yläaste:	0	0
Lukio:	1	360
Erikoiskoulut:	0	0
Suomenkielinen iltapäivähoito:		83
Ruotsinkielinen iltapäivähoito:		17

**ULKOILU 2005**

Uterekreation Outdoor recreation	
Puistoa, ha:	40
Metsää, ha:	173
Uimaranta, kpl:	0

**KUNNALLISET TERVEYSPALVELUT 2004**

Kommunal hälsovård Municipal health care	lkm	/asukas
Avohoitokäynnit yhteensä:	69 142	7,9
Perusterveydenhuolto:	54 534	6,3
Erikoissairaanhoido:	14 608	1,7

**LIIKENNE 2000-05**

Trafic Traffic	
Jalankulkuonnettomuuksia keskim/vuosi:	2

**SOSIAALIPALVELUT 2004**

Social service Social welfare	lkm	/1000
Toimeentulotuen saajia:	1 006	117,4
Lastensuojelun asiakkaita, 0-17v:	166	132,2
Perheneuvoloiden asiakkaat, 0-17v:	49	39

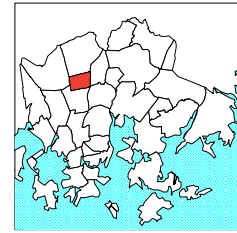
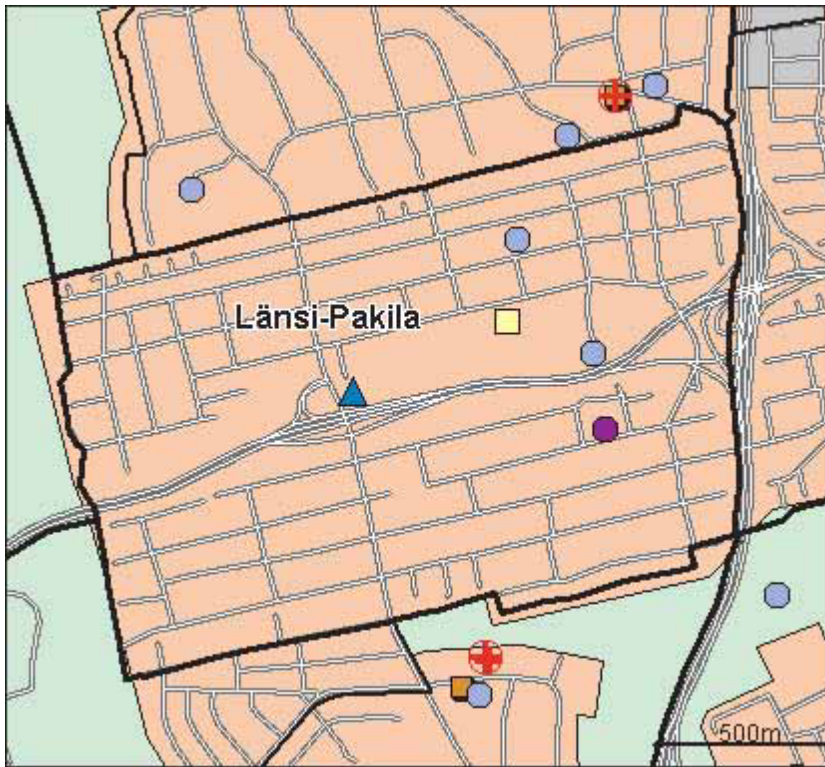


Vuosisadan vaihteessa Pakilassa elettiin maanviljelyksellä, mutta vähitellen teollisuustyöväkeä alkoi muuttaa tänne ahtaaksi käyvästä keskustasta. Poikkeuksellisesti Pakilassa maat asumiseen hankki kolme työväestön itsensä perustamaa asunto-osuuskuntaa Elo, Alku ja Lepola, jotka vieläkin elävät paikannimistöissä. Rakentaminen oli vapaata 1932 asemakaavalakiin saakka. Yhtenäisen ilmeen alue sai, kun vuoden 1946 alueliitoksen jälkeen rakentamisen tuli tapahtua kaupungin hyväksymien tyyppiirustusten mukaisesti. Suurten tonttien vanhat omakotitalot alkoivat korvautua rivitaloilla 1960-luvun lopussa. Samalla Länsi-Pakilan väestö muuttui toimihenkilövaltaiseksi ja paremmin toimeentulevaksi. Väkiluku on kasvanut viime vuosiin saakka, koska alueella on ollut mahdollisuuksia täydentävään rakentamiseen.

Vaikka varsinaisen Länsi-Pakilan alueella on vähän puistoja, asukkaiden virkistysmahdollisuudet ovat hyvät, sillä laaja Keskuspuisto ja Pirkkolan urheilupuisto ovat aivan vieressä. Palosuontien alueelle suunnitellaan kaksikerroksisia pientaloja ja ala-asteen koulun itäpuolelle Halkosuontien tuntumaan suunnitellaan esteetön leikkipuisto.

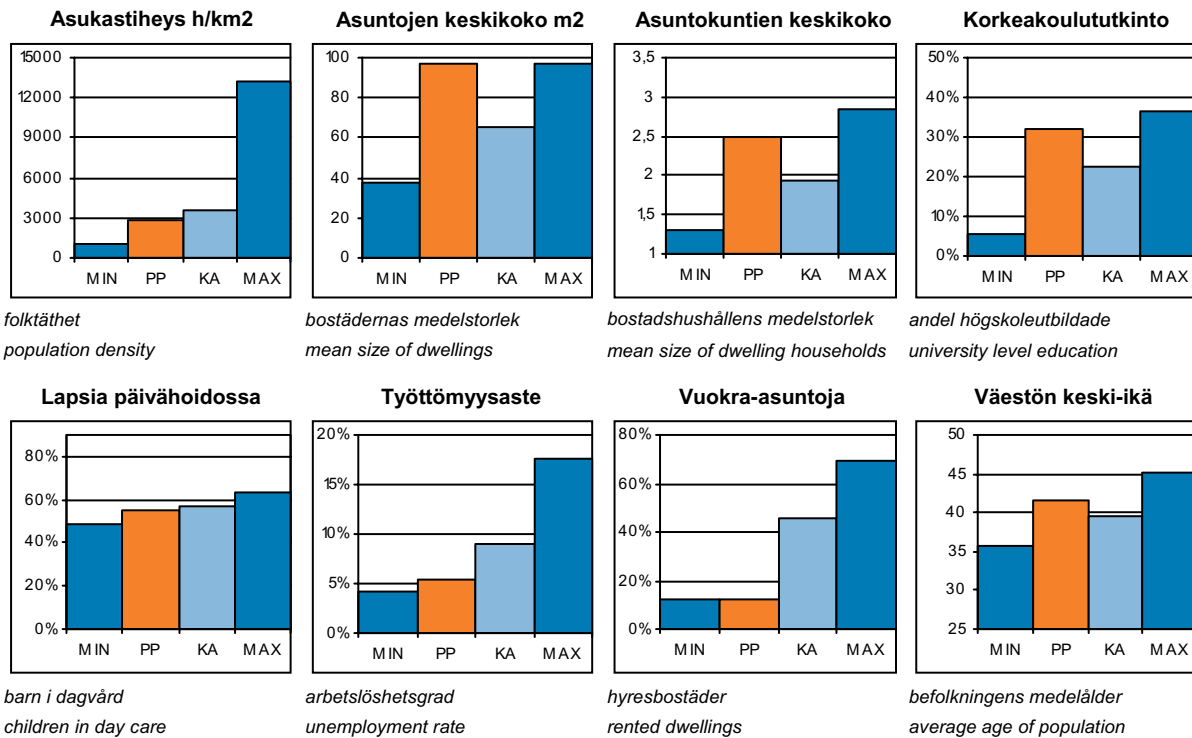
VÄSTRA BAGGBÖLE distrikt. En god bit in på 1900-talet levde man huvudsakligen av jordbruk i Baggböle, men småningom började det flytta in industriarbetare från de allt trängre centrumkvarteren. Ett särdrag i Baggböle var att det var arbetarna själva, organiserade i tre bostadsandelslag, som skaffade bostadsmarken. Området fick en enhetlig prägel efter att det införlivats med Helsingfors, där byggandet skulle ske enligt godkända typritningar. I slutet av 1960-talet började villorna kompletteras med radhus. Samtidigt blev invånarstrukturen i Baggböle småningom tjänstemannadominerad och mera välbärgad. Baggböle gränsar till Centralparken, och Britas idrottspark ligger strax intill.

LÄNSI-PAKILA. Well into the 20th century, the main livelihood in Pakila (orig. Baggböle) was agriculture, but as inner Helsinki became more crowded, factory workers, too, started settling in the area. A peculiarity was that the construction ground in Pakila was purchased by the workers themselves organised in three cooperative societies. The area took on a more coherent aspect after it was incorporated into Helsinki, where construction had to take place according to type drawings approved by the city. In the late 1960s, terraced houses gradually complemented the old one-family houses. Thereby the proportion of officials and people with a higher income grew. Pakila lies next to Keskuspuisto central park and Pirkkola sports park.



- Kirjas to
- Koulu, ala-aste
- Erkois- ja yksityiskoulu
- Koulu, lukio
- Koulu, yläaste
- Kulttuurikeskus
- Lekkipuisto
- Nuorisotila
- Päiväkoti
- Terveys asema
- Terveyskeskuss airaala
- Yhteinen väestösuoja
- Yleinen väestösuoja

© Copyright Helsingin kaupunki, Kaupunkimittausosasto 041§/2003  
 © Genimap Oy, Lupa L6285/05



PP = Peruspiirin arvo  
 KA = Kaupungin peruspiirien keskiarvo

MIN = Peruspiirien pienin arvo  
 MAX = Peruspiirien suurin arvo



## ALUEET Väestö 1.1.2005 Työpaikat 31.12.2003

Områden District

Alue:	Maapinta-ala km2:	Asukkaat:	Työpaikat:
341 Länsi-Pakila	2,29	6464	1732
<b>Yhteensä:</b>	<b>2,29</b>	<b>6464</b>	<b>1732</b>

## ÄIDINKIELI JA KANSALAISSUUS 1.1.2005

Modersmål och nationalitet Mother tongue and nationality

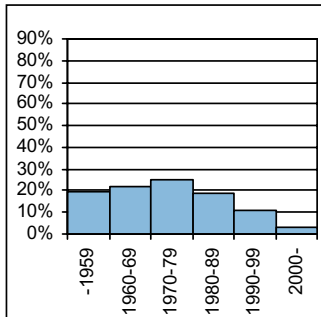
Suomenkieliset:	6 038	93,4 %
Ruotsinkieliset:	307	4,8
Muun kieliset:	119	1,8
Ulkomaalaiset:	94	1,5
Ulkomaalaistaustaiset:	181	2,8
H:gissä syntyneitä:	3 370	52,1

## VÄESTÖNMUUTOKSET 2004

Befolkningsförändringar Vital statistics

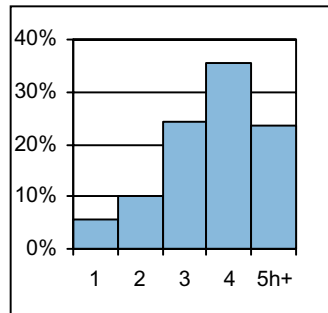
Syntyneet lkm:	56	8,7 / 1000 as.
Kuolleet lkm:	48	7,4
Muutto alueelle lkm:	510	78,9
Muutto alueelta lkm:	486	75,2

### Asutokannan ikä



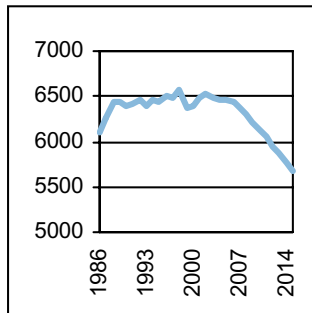
bostadsbeståndets ålder  
age of dwelling stock

### Huoneistotyytit



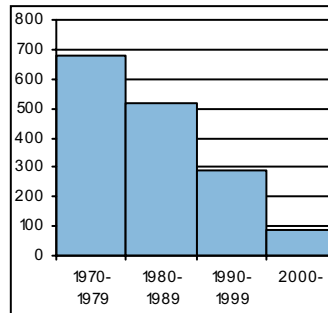
lägenhetstyper  
types of dwellings

### Väestö



befolkning  
population

### Asuntotuotanto



bostadsproduktion  
housing production

## ALUESUHDELUKUJA 1.1.2005

Lokala tätheter Area ratios

Asukkaita/km2:	2 823
Työpaikkoja/km2:	756
Kerrosala/ha:	1 658

## IKÄRAKENNE 1.1.2005

Ålderstrukturen Age structure %

0-6v:	475	7,4
7-15v:	822	12,7
16-18v:	260	4
19-24v:	299	4,6
25-39v:	860	13,3
40-64v:	2 641	40,9
65+ v:	1 107	17,1

## PERHEET JA ASUNTOKUNNAT 1.1.2005

Familjer och bostadshushåll

Families and households

Asuntokuntien lkm:	2 596
Asuntokuntien keskipakko:	2,49
1-hengen asuntokuntia:	597
Perheiden lkm:	1 977
Lapsiperheiden lkm:	1 054
Perheiden keskipakko:	2,86

## KOULUTUSASTE 31.12.2003

Utbildningsgrad Level of education %

15v täytt lkm:	5 424	
Enint perusaste:	1 540	28,4
Keskiaste:	1 292	23,8
Alin korkea-aste:	850	15,7
Korkeakoulututkinto:	1 742	32,1
Lukiota käyvät ja osuus 16-18v:	222	88,1

## TULOTASO 2003

Inkomster Income

Tulot/asukas €	29 233
Tulot/työvoima €	45 483
Tulot/asuntokunta €	73 173

## ASUMISOLOT 31.12.2003

Boende Housing

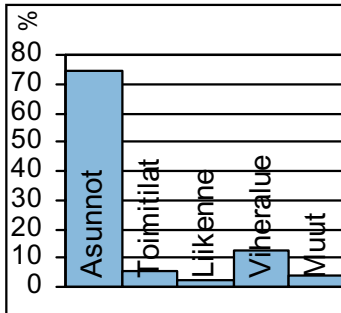
Asuntojen keskipakko m2:	97,5
Asumisväljyys m2/asukas:	39,1
Asumistiheys huonetta/hen	1,5

## ASUNNOT 31.12.2003

Bostäder Dwellings %

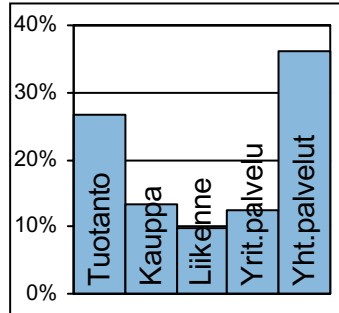
Asuntoja yhteensä:	2 692	
Pientaloasuntoja:	2 456	91,2
Vuokra-asuntoja:	319	11,8
Aravavuokra-asuntoja:	0	0,0

**Maankäyttö**



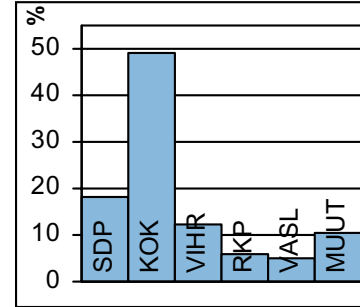
markanvändning  
land use

**Työpaikat**



jobb  
jobs

**Kunnallisvaalit**



kommunalval  
municipal elections

**TOIMITILARAKENNUKSET 1.1.2005**

Verksamhetslokaler Business premises	kerrosala 1000 m2	%
Toimitilarakennukset yhteensä:	65	
Liikerakennukset:	14	20,9
Julkiset rakennukset:	31	48,5
Teollisuus- ja varastorakennukset:	7	10,2
Muut rakennukset:	13	20,3

**LASTEN PÄIVÄHOITO 2004**

Barn dagvård Child day care	lkm	/100 lasta
Päiväkoteja:	2	
Lapsia päiväkotihoidossa yhteensä:	243	
Kokopäivähoidossa:	219	52
Osapäivähoidossa:	24	5,7
Kunnallinen perhepäivähoito:		
Lapsia perhepäivähoidossa yhteensä:	16	
Kokopäivähoidossa:	14	3,3
Osapäivähoidossa:	2	0,5
Lapsia koti/yks.hoidon tuen piirissä:	144	

**KOULUT 2005**

Skolor Schools	kouluja	oppilaita
Suomenkielinen ala-aste:	1	460
Suomenkielinen yläaste:	2	678
Ruotsinkielinen ala-aste:	0	0
Ruotsinkielinen yläaste:	0	0
Lukio:	0	0
Erikoiskoulut:	0	0
Suomenkielinen iltapäivähoito:		73
Ruotsinkielinen iltapäivähoito:		0

**KUNNALLISET TERVEYSPALVELUT 2004**

Kommunal hälsovård Municipal health care	lkm	/asukas
Avohoitokäynnit yhteensä:	32 712	5,1
Perusterveydenhuolto:	25 299	3,9
Erikoissairaanhoido:	7 413	1,1

**SOSIAALIPALVELUT 2004**

Socialservice Social welfare	lkm	/1000
Toimeentulotuen saajia:	98	15,2
Lastensuojelun asiakkaita, 0-17v:	35	23,8
Perheneuvoloiden asiakkaat, 0-17v:	22	15

**TYÖTTÖMYYS 2004**

Arbetslöshet Unemployment	%
Työttömyysaste:	5,5
Pitkäaikaistyöttömyys:	26,6
Nuorisotyöttömyys:	4,0
Työllisyysaste (2003):	72,6

**PALVELUPISTEET 2005**

Service ställen Service places	lkm
Kirjasto:	0
Terveysasema:	0
Leikkipuisto:	0
Uimahalli:	0
Muu sisäliikuntatila:	5
Urheilukenttä:	0
Kirkko:	1
Posti:	1
KELA:n toimisto:	0
Apteekki:	1
Alko:	0
Päivittäistavarakaupat:	2
Muut vähittäiskaupat:	20
Ravintolat ja kahvilat:	3

**ULKOILU 2005**

Uterekreation Outdoor recreation	
Puistoa, ha:	1
Metsää, ha:	18
Uimaranta, kpl:	0

**LIIKENNE 2000-05**

Trafic Traffic	
Jalankulkuonnettomuuksia keskim/vuosi:	1,6



Paloheinän omakotialue kuuluu eteläosastaan Pakilan alueeseen, jota alettiin rakentaa 1940-luvulla. Osa senaikaisesta rakennuskannasta on korvautunut 1970-luvun puolivälistä lähtien uudemmilla, usein rivitaloilla. Paloheinän pohjoisosat on rakennettu alun alkaen omakoti- ja rivitaloalueeksi. Erityisesti 1980-luvun nousukauden aikaan oli Helsingissä pula pientalotonteista, ja Paloheinään nousi vuosittain kymmenesosa Helsingin omakotitaloista.

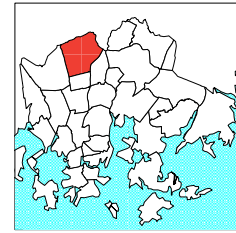
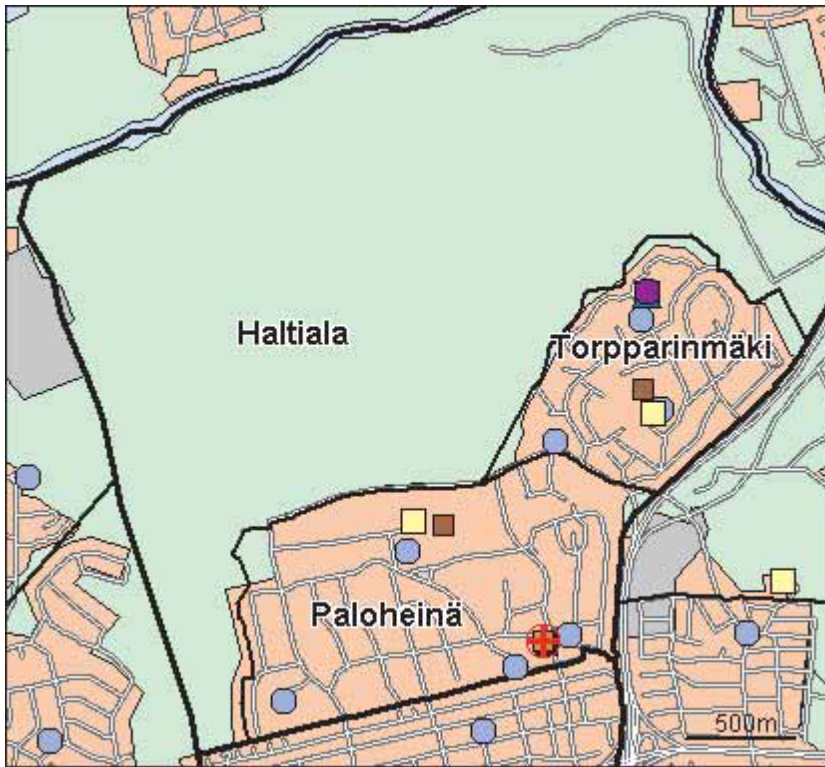
Torpparinmäen omakotialue rakennettiin 1950-luvulla. Vuoden 1980 asuntomessuista lähtien aluetta on täydennetty, ja väkiluku on kolminkertaistunut. Vuosituhannen lopussa Haltialan puolella olevat asuntokorttelit liitettiin Torpparinmäkeen. Alueen itäosaan kaavoitetaan täydentävää pientaloasutusta.

Tuomarinkylä on täydentyvänä pientaloalueena lapsiperheiden aluetta. Alle 15-vuotiaiden lasten osuus väestöstä on täällä korkein Helsingissä. Pientalorakentaminen hiljeni laman myötä 1990-luvulla, mutta on jälleen huomattavasti vilkastunut, mikä näkyy lasten määrän kääntymisenä kasvuun.

Tuomarinkyläläisten ulkoilumahdollisuudet ovat erinomaiset: Keskuspuistoon kuuluvan Haltialan upeat ulkoilualueet leviävät laajana alueen ympärillä. Kuusmiehentien pohjoispuolinen peltoaukea Näsinojasta länteen säilytetään ja suojellaan avoimena. Sinne osoitetaan kulttuurihistoriallisesti arvokkaaseen maisemaan soveltuvia liikunta-alueita.

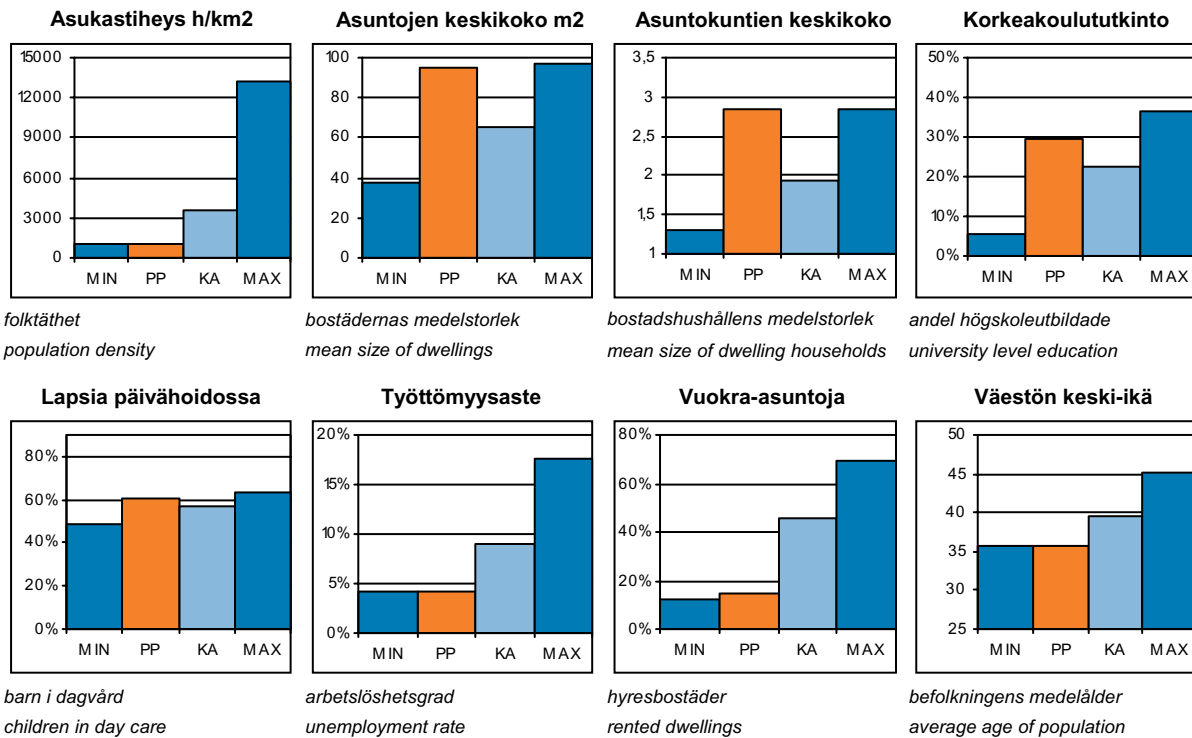
DOMARBY distrikt. Villaområdet i Svedängen började byggas på 1940-talet, och i synnerhet på 1980-talet byggdes där mycket. Villasamhället i Torparbacken byggdes på 1950-talet. Allt sedan Bostadsmässan 1980 har området byggts ut, och folkmängden har tredubblats. Det byggs fortfarande i Domarby, som är ett typiskt hemvist för barnfamiljer. Där finns stadens största inslag av under 15-åringar, och även i fortsättningen sköter nybyggandet om att antalet barn hålls stort. Domarbyorna har utmärkta möjligheter till friluftsliv: hela norra ändan av Centralparken breder ut sig strax intill, och friluftsområdena kommer att utvecklas ytterligare. Svedängen har ett mycket anlitat belyst skidspår med garanterad snö under vintermånaderna.

TUOMARINKYLÄ. The one-family house area in Paloheinä started being built in the 1940s, and especially during the boom of the 1980s, construction was lively. The small house area of Torpparinmäki was built in the 1950s. After the Asuntomessut housing exhibition in 1980, the area has been extended, and the population has tripled. Construction is still going on in Tuomarinkylä, which is a typical area for families with children. It has the city's greatest proportion of under 15 year olds, and in future, too, new construction will ensure that the number of children stays high. The opportunities for outdoor pursuits are excellent in Tuomarinkylä: the large northern end of Keskuspuisto central park is next door, and the opportunities are being improved continuously. Paloheinä has a very frequented illuminated cross-country ski trail with guaranteed snow throughout the winter.



- Kirjas to
- Koulu, ala-aste
- Erkois- ja yksityiskoulu
- Koulu, lukio
- Koulu, yläaste
- Kulttuurikeskus
- Lekkipuisto
- Nuorisotila
- Päiväkoti
- Terveys asema
- Terveyskeskus airaala
- Yhteinen väestösuoja
- Yleinen väestösuoja

© Copyright Helsingin kaupunki, Kaupunkimittausosasto 041§/2003  
 © Genimap Oy, Lupa L6285/05



PP = Peruspiirin arvo  
 KA = Kaupungin peruspiirien keskiarvo

MIN = Peruspiirien pienin arvo  
 MAX = Peruspiirien suurin arvo

## ALUEET Väestö 1.1.2005 Työpaikat 31.12.2003

Områden District

Alue:	Maapinta-ala km2:	Asukkaat:	Työpaikat:
351 Paloheinä	1,72	6035	554
352 Torpparinmäki	1,47	2721	266
354 Haltiala	5,76	21	15
<b>Yhteensä:</b>	<b>8,95</b>	<b>8777</b>	<b>835</b>

## ÄIDINKIELI JA KANSALAISSUUS

1.1.2005

Modersmål och nationalitet Mother tongue and nationality

Suomenkieliset:	8 293	94,5 %
Ruotsinkieliset:	319	3,6
Muun kieliset:	165	1,9
Ulkomaalaiset:	120	1,4
Ulkomaalaistaustaiset:	220	2,5
H:gissä syntyneitä:	4 947	56,4

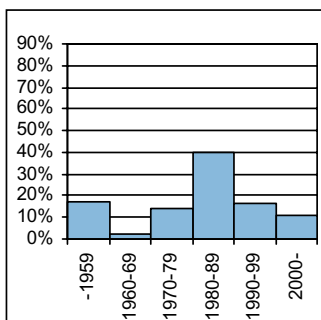
## VÄESTÖNMUUTOKSET

2004

Befolkningsförändringar Vital statistics

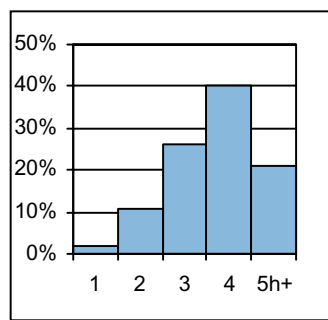
Syntyneet lkm:	85	9,6 / 1000 as.
Kuolleet lkm:	42	4,8
Muutto alueelle lkm:	662	75
Muutto alueelta lkm:	678	76,9

### Asutokannan ikä



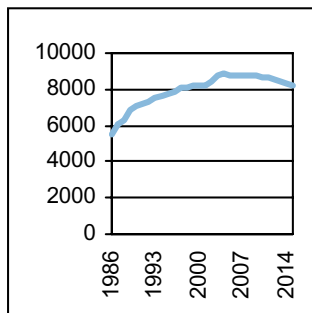
bostadsbeståndets ålder  
age of dwelling stock

### Huoneistotyytit



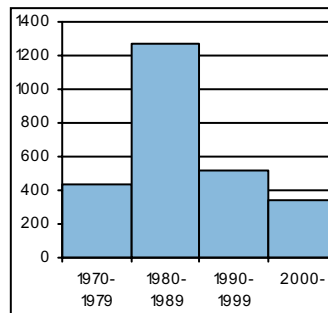
lägenhetstyper  
types of dwellings

### Väestö



befolkning  
population

### Asuntotuotanto



bostadsproduktion  
housing production

## ALUESUHDELUKUJA

1.1.2005

Lokala tätheter Area ratios

Asukkaita/km2:	981
Työpaikkoja/km2:	93
Kerrosala/ha:	463

## IKÄRAKENNE

1.1.2005

Ålderstrukturen Age structure

Ikäryhmä	Lukumäärä	Prosentti
0-6v:	813	9,3
7-15v:	1 449	16,5
16-18v:	433	4,9
19-24v:	450	5,1
25-39v:	1 393	15,9
40-64v:	3 591	40,9
65+ v:	648	7,4

## PERHEET JA ASUNTOKUNNAT

1.1.2005

Familjer och bostadshushåll

Families and households

Asuntokuntien lkm:	3 088
Asuntokuntien keskipkoko:	2,83
1-hengen asuntokuntia:	410
Perheiden lkm:	2 675
Lapsiperheiden lkm:	1 739
Perheiden keskipkoko:	3,07

## KOULUTUSASTE

31.12.2003

Utbildningsgrad Level of education

15v täytt lkm:	6 659	
Enint perusaste:	1 846	27,7
Keskiaste:	1 731	26
Alin korkea-aste:	1 116	16,8
Korkeakoulututkinto:	1 966	29,5
Lukiota käyvät ja osuus 16-18v:	329	79,5

## TULOTASO

2003

Inkomster Income

Tulot/asukas €	24 717
Tulot/työvoima €	40 513
Tulot/asuntokunta €	70 749

## ASUMISOLOT

31.12.2003

Boende Housing

Asuntojen keskipkoko m2:	94,9
Asumisväljyys m2/asukas:	33,2
Asumistiheys huonetta/hen	1,33

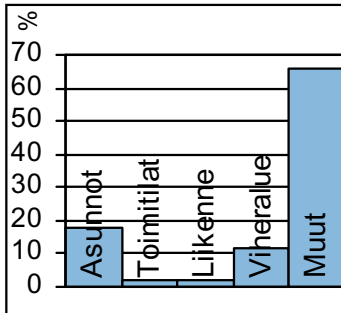
## ASUNNOT

31.12.2003

Bostäder Dwellings

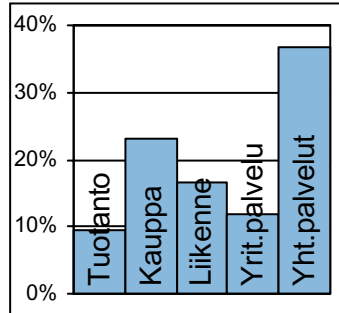
Asuntoja yhteensä:	3 163	
Pientaloasuntoja:	2 948	93,2
Vuokra-asuntoja:	465	14,7
Aravvuokra-asuntoja:	271	8,6

**Maankäyttö**



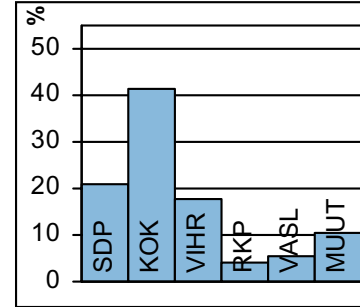
markanvändning  
land use

**Työpaikat**



jobb  
jobs

**Kunnallisvaalit**



kommunalval  
municipal elections

**TOIMITILARAKENNUKSET 1.1.2005**

Verksamhetslokaler Business premises	kerrosala 1000 m2	%
Toimitilarakennukset yhteensä:	57	
Liikerakennukset:	4	6,4
Julkiset rakennukset:	31	54,3
Teollisuus- ja varastorakennukset:	2	3,3
Muut rakennukset:	21	36,0

**TYÖTTÖMYYS 2004**

Arbetslöshet Unemployment	%
Työttömyysaste:	4,1
Pitkäaikaistyöttömyys:	27,9
Nuorisotyöttömyys:	4,5
Työllisyysaste (2003):	75,2

**LASTEN PÄIVÄHOITO 2004**

Barn dagvård Child day care	lkm	/100 lasta
Päiväkoteja:	7	
Lapsia päiväkotihoidossa yhteensä:	440	
Kokopäivähoidossa:	398	54,5
Osapäivähoidossa:	42	5,8
Kunnallinen perhepäivähoito:		
Lapsia perhepäivähoidossa yhteensä:	43	
Kokopäivähoidossa:	42	5,8
Osapäivähoidossa:	1	0,1
Lapsia koti/yks.hoidon tuen piirissä:	268	

**PALVELUPISTEET 2005**

Service ställen Service places	lkm
Kirjasto:	1
Terveysasema:	1
Leikkipuisto:	2
Uimahalli:	0
Muu sisäliikuntatila:	7
Urheilukenttä:	0
Kirkko:	1
Posti:	1
KELA:n toimisto:	0
Apteekki:	0
Alko:	0
Päivittäistavarakaupat:	6
Muut vähittäiskaupat:	20
Ravintolat ja kahvilat:	3

**KOULUT 2005**

Skolor Schools	kouluja	oppilaita
Suomenkielinen ala-aste:	2	768
Suomenkielinen yläaste:	0	0
Ruotsinkielinen ala-aste:	0	0
Ruotsinkielinen yläaste:	0	0
Lukio:	0	0
Erikoiskoulut:	0	0
Suomenkielinen iltapäivähoito:		136
Ruotsinkielinen iltapäivähoito:		0

**ULKOILU 2005**

Uterekreation Outdoor recreation	
Puistoa, ha:	292
Metsää, ha:	393
Uimaranta, kpl:	0

**KUNNALLISET TERVEYSPALVELUT 2004**

Kommunal hälsovård Municipal health care	lkm	/asukas
Avohoitokäynnit yhteensä:	48 080	5,5
Perusterveydenhuolto:	39 102	4,4
Erikoissairaanhoido:	8 978	1

**LIIKENNE 2000-05**

Trafic Traffic	
Jalankulkuonnettomuuksia keskim/vuosi:	0

**SOSIAALIPALVELUT 2004**

Social service Social welfare	lkm	/1000
Toimeentulotuen saajia:	188	21,4
Lastensuojelun asiakkaita, 0-17v:	85	32,9
Perheneuvoloiden asiakkaat, 0-17v:	60	23,2

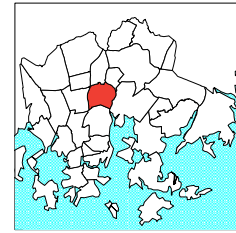
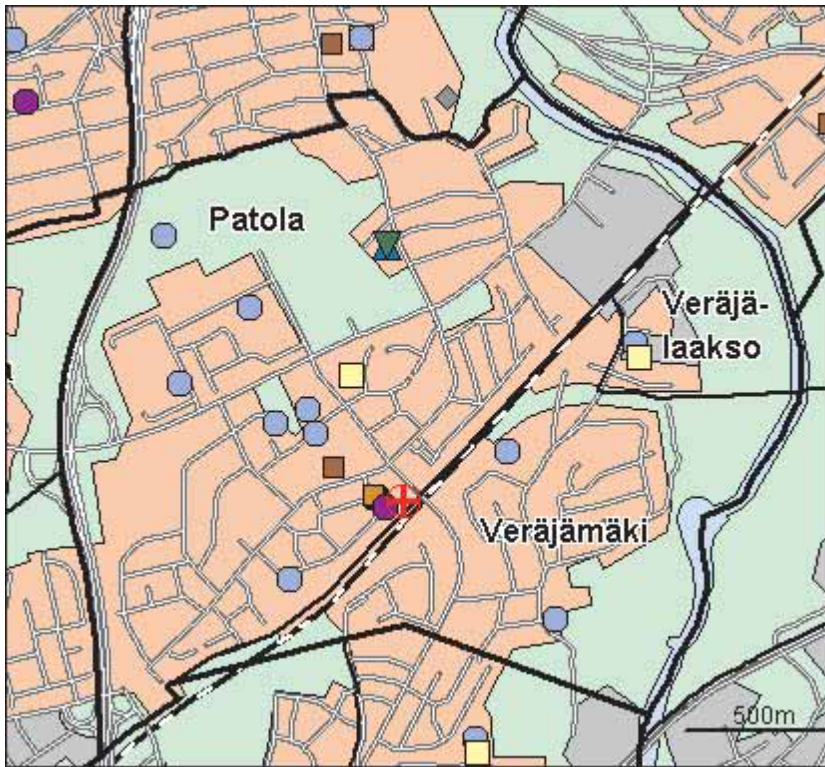


Helsingin pitäjään kuuluneesta Oulunkylästä lohkottiin tontteja huviloiksi jo 1800-luvulla kaupungin virkamiesperheille. Aseman valmistuttua 1881 asunnot muuttuivat nopeasti ympärivuotisiksi. Vuonna 1921 Oulunkylästä tuli itsenäinen kunta. Huvilarakentaminen tuotti monipuolista ympäristöä, jossa nikkarityyli ja Terijoelta siirretyt huvilat vaihtelivat. Värikkäässä yhdyskunnassa asui paljon taiteilijoita. Vuoden 1946 alueliitoksen jälkeen kunta kaavoitettiin pääasiassa omakotialueiksi ja väljiksi kerrostalokortteleiksi. 1970-luvulla nousi Mestarintien pohjoispuolelle ajalleen tyypillinen Patolan kerrostaloalue. 1980-luvun lopulla rakennettiin Oulunkylään paljon, tyhjät tontit etenkin Veräjämäen osa-alueella täyttyivät suurista omakoti- ja rivitaloista. Uusin asuntoalue on 1990-luvulla valmistunut Veräjälakso, Oulunkylän siirtolapuutarhaan rajoittuva noin 1 500 asukkaan kerrostaloalue.

Väestön koulutus- ja tulotaso on varsin lähellä kaupungin keskiarvoa. Oulunkylässä sijaitsee Helsingin suurin vanhainkoti, Kustaankartano. Vantaanjoki rantapuistoineen ja ulkoilureitteineen sekä Pikkukosken uimaranta ovat tärkeimmät virkistysalueet Oulunkylässä. Urheilupuistossa voidaan luistella jo lokakuussa tekojääkentällä, joka oli ensimmäinen Helsingissä.

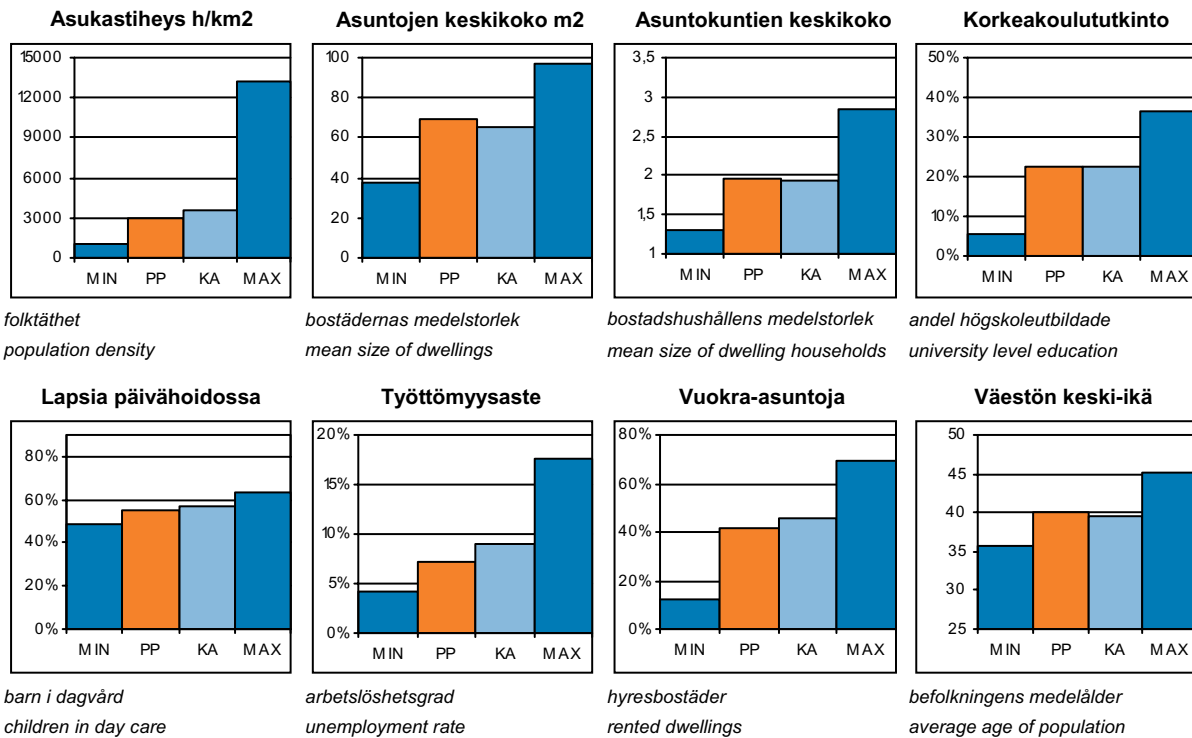
ÅGDELBY distrikt. Redan på 1800-talet uppstod en varierad villabebyggelse i Åggelby. En del av dessa småhus står ännu kvar mellan höghuskvarteren. Mot slutet av 1980-talet byggdes mycket i Åggelby, i synnerhet de tomma tomterna i Grindsbacka fylldes med stora villor och radhus. Gustafgård Åldringshem ligger i Åggelby. Strandparkerna och friluftstråken vid Vanda å är de viktigaste rekreationsområdena. I idrottsparken ligger bl. a. en av Helsingfors två konstisbanor. I Grinddal, intill koloniträdgården, har nyligen ett höghusområde för 1 500 invånare blivit färdigt. Åggelbys invånares utbildnings- och inkomstnivå ligger mycket nära stadens medeltal.

A varied villa settlement came about in OULUNKYLÄ already in the 19th century. Some of the old houses still stand among the modern blocks of flats. In the late 1980s, construction was lively in Oulunkylä, and the empty grounds in Veräjämäki especially were filled with detached and terraced houses. Kustaankartano nursing home lies in the district. The forests and parks along Vantaanjoki river form the most important recreational zone in the area. Oulunkylä sports park is home to one of Helsinki's two bandy-size artificial skating rinks. In Veräjälakso, next to the allotment garden, a new housing estate for 1,500 inhabitants has recently been completed. The level of education and income of Oulunkylä's residents is very near the city average.



- Kirjas to
- Koulu, ala-aste
- Erkois- ja yksityiskoulu
- Koulu, lukio
- Koulu, yläaste
- Kulttuurikeskus
- Lekkipuisto
- Nuorisotila
- Päiväkoti
- Terveysasema
- Terveyskeskuksen alue
- Yhteinen väestösuoja
- Yleinen väestösuoja

© Copyright Helsingin kaupunki, Kaupunkimittausosasto 041§/2003  
 © Genimap Oy, Lupa L6285/05



PP = Peruspiirin arvo  
 KA = Kaupungin peruspiirien keskiarvo

MIN = Peruspiirien pienin arvo  
 MAX = Peruspiirien suurin arvo



## ALUEET Väestö 1.1.2005 Työpaikat 31.12.2003

Områden District

Alue:	Maapinta-ala km <sup>2</sup> :	Asukkaat:	Työpaikat:
284 Patola	2,98	9396	5882
285 Veräjämäki	1,20	2849	507
287 Veräjälakso	0,33	1411	40
<b>Yhteensä:</b>	<b>4,51</b>	<b>13656</b>	<b>6429</b>

## ÄIDINKIELI JA KANSALAISSUUS

1.1.2005

Modersmål och nationalitet Mother tongue and nationality

Suomenkieliset:	12 527	91,7 %
Ruotsinkieliset:	544	4,0
Muun kieliset:	585	4,3
Ulkomaalaiset:	429	3,1
Ulkomaalaistaustaiset:	707	5,2
H:gissä syntyneitä:	6 163	45,1

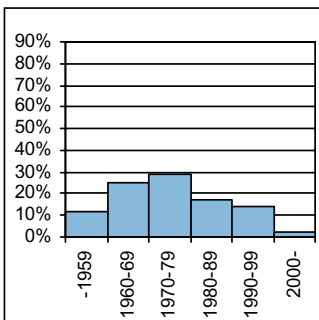
## VÄESTÖNMUUTOKSET

2004

Befolkningsförändringar Vital statistics

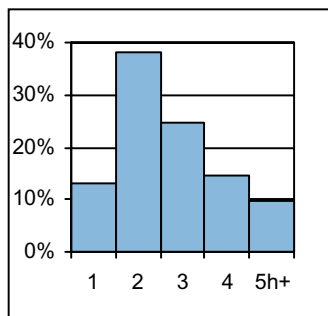
Syntyneet lkm:	158	11,4 / 1000 as.
Kuolleet lkm:	115	8,3
Muutto alueelle lkm:	1 646	119,2
Muutto alueelta lkm:	1 711	123,9

### Asutokannan ikä



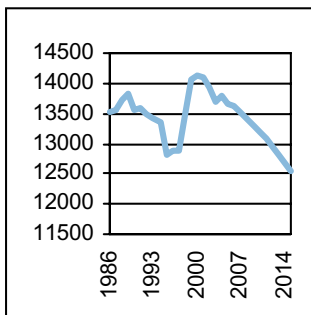
bostadsbeståndets ålder  
age of dwelling stock

### Huoneistotyytit



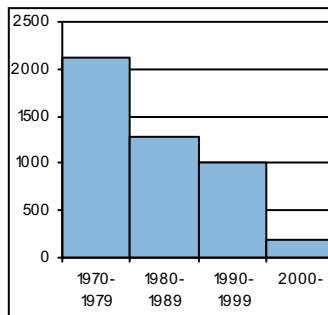
lägenhetstyper  
types of dwellings

### Väestö



befolkning  
population

### Asuntotuotanto



bostadsproduktion  
housing production

## ALUESUHDELUKUJA

1.1.2005

Lokala tätheter Area ratios

Asukkaita/km <sup>2</sup> :	3 028
Työpaikkoja/km <sup>2</sup> :	1 425
Kerrosala/ha:	1 888

## IKÄRAKENNE

1.1.2005

Ålderstrukturen Age structure

Ikäryhmä	Lukumäärä	Prosentti
0-6v:	968	7,1
7-15v:	1 375	10,1
16-18v:	447	3,3
19-24v:	1 000	7,3
25-39v:	2 907	21,3
40-64v:	4 843	35,5
65+ v:	2 116	15,5

## PERHEET JA ASUNTOKUNNAT

1.1.2005

Familjer och bostadshushåll

Families and households

Asuntokuntien lkm:	6 912
Asuntokuntien keskipkoko:	1,96
1-hengen asuntokuntia:	3 063
Perheiden lkm:	3 672
Lapsiperheiden lkm:	1 999
Perheiden keskipkoko:	2,71

## KOULUTUSASTE

31.12.2003

Utbildningsgrad Level of education

15v täytt lkm:	12 160	%
Enint perusaste:	4 010	33
Keskiaste:	3 825	31,5
Alin korkea-aste:	1 582	13
Korkeakoulututkinto:	2 743	22,6
Lukiota käyvät ja osuus 16-18v:	311	69,4

## TULOTASO

2003

Inkomster Income

Tulot/asukas €	22 108
Tulot/työvoima €	32 215
Tulot/asuntokunta €	43 894

## ASUMISOLOT

31.12.2003

Boende Housing

Asuntojen keskipkoko m <sup>2</sup> :	69,6
Asumisväljyys m <sup>2</sup> /asukas:	35,3
Asumistiheys huonetta/hen	1,4

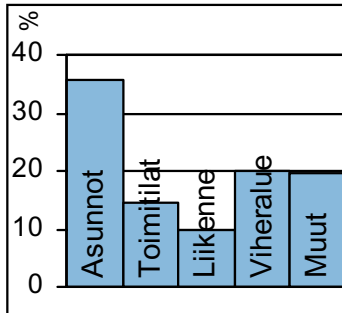
## ASUNNOT

31.12.2003

Bostäder Dwellings

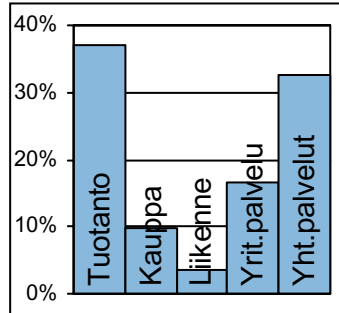
Asuntojen tyyppi	Lukumäärä	Prosentti
Asuntoja yhteensä:	7 266	%
Pientaloasuntoja:	1 506	20,7
Vuokra-asuntoja:	3 054	42,0
Aravavuokra-asuntoja:	1 162	16,0

**Maankäyttö**



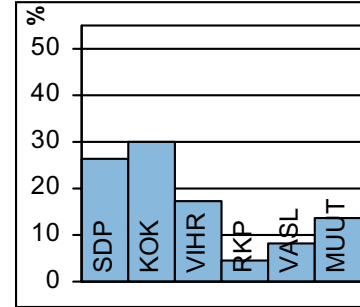
markanvändning  
land use

**Työpaikat**



jobb  
jobs

**Kunnallisvaalit**



kommunalval  
municipal elections

**TOIMITILARAKENNUKSET 1.1.2005**

Verksamhetslokaler Business premises	kerrosala 1000 m2	%
Toimitilarakennukset yhteensä:	230	
Liikerakennukset:	94	41,0
Julkiset rakennukset:	102	44,2
Teollisuus- ja varastorakennukset:	23	10,0
Muut rakennukset:	11	4,7

**TYÖTTÖMYYS 2004**

Arbetslöshet Unemployment	%
Työttömyysaste:	7,2
Pitkäaikaistyöttömyys:	30,2
Nuorisotyöttömyys:	5,9
Työllisyysaste (2003):	71,4

**LASTEN PÄIVÄHOITO 2004**

Barn dagvård Child day care	lkm	/100 lasta
Päiväkoteja:	11	
Lapsia päiväkotihoidossa yhteensä:	450	
Kokopäivähoidossa:	395	48,9
Osapäivähoidossa:	55	6,8
Kunnallinen perhepäivähoito:		
Lapsia perhepäivähoidossa yhteensä:	50	
Kokopäivähoidossa:	48	5,9
Osapäivähoidossa:	2	0,2
Lapsia koti/yks.hoidon tuen piirissä:	282	

**PALVELUPISTEET 2005**

Service ställen Service places	lkm
Kirjasto:	1
Terveysasema:	1
Leikki puisto:	1
Uimahalli:	0
Muu sisäliikuntatila:	15
Urheilukenttä:	1
Kirkko:	2
Posti:	2
KELA:n toimisto:	0
Apteekki:	1
Alko:	0
Päivittäistavarakaupat:	9
Muut vähittäiskaupat:	35
Ravintolat ja kahvilat:	16

**KOULUT 2005**

Skolor Schools	kouluja	oppilaita
Suomenkielinen ala-aste:	1	700
Suomenkielinen yläaste:	1	480
Ruotsinkielinen ala-aste:	0	0
Ruotsinkielinen yläaste:	0	0
Lukio:	1	350
Erikoiskoulut:	0	0
Suomenkielinen iltapäivähoito:		135
Ruotsinkielinen iltapäivähoito:		0

**ULKOILU 2005**

Uterekreation Outdoor recreation	
Puistoa, ha:	39
Metsää, ha:	92
Uimaranta, kpl:	1

**KUNNALLISET TERVEYSPALVELUT 2004**

Kommunal hälsovård Municipal health care	lkm	/asukas
Avohoitokäynnit yhteensä:	82 861	6
Perusterveydenhuolto:	62 935	4,6
Erikoissairaanhoido:	19 926	1,4

**LIIKENNE 2000-05**

Trafic Traffic	
Jalankulkuonnettomuuksia keskim/vuosi:	2

**SOSIAALIPALVELUT 2004**

Social service Social welfare	lkm	/1000
Toimeentulotuen saajia:	1 300	95,2
Lastensuojelun asiakkaita, 0-17v:	246	92,9
Perheneuvoloiden asiakkaat, 0-17v:	66	24,9



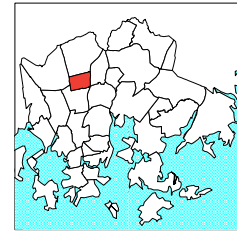
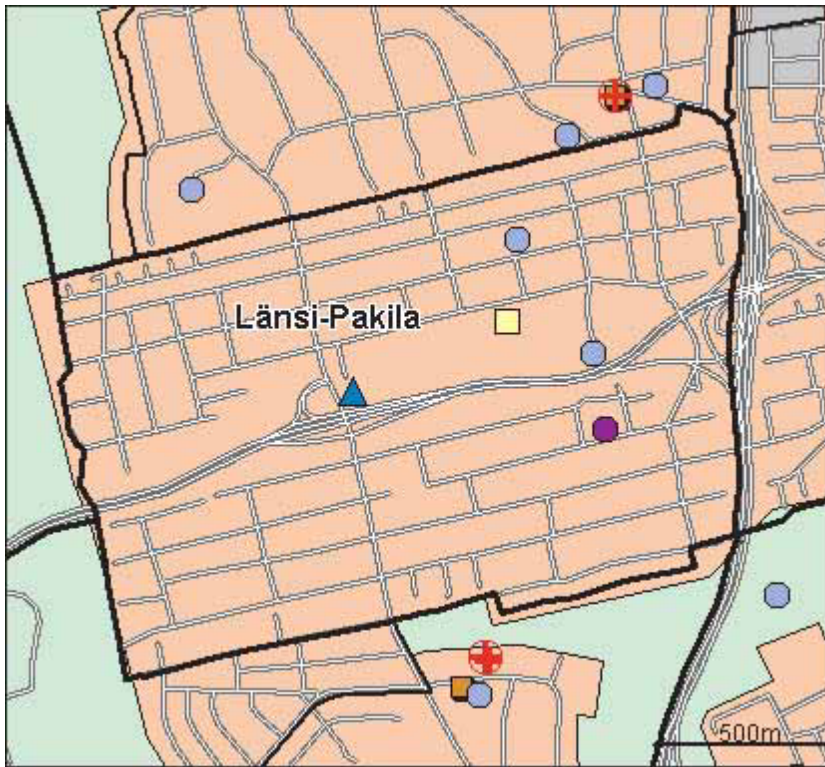
Pakilan itäosa ja Tuomarinkartano muodostavat asukasluvultaan Helsingin pienimmän peruspiirin, vajaat 3 500 asukasta. Suurin osa heistä asuu Itä-Pakilan osaluueella, joka kuuluu samaan aikaan rakennettuun pientalovyöhykkeeseen kuin Länsi-Pakila ja Paloheinän eteläosa. Helsinkiin liittämisen jälkeen vuonna 1946 Pakila osoitettiin omakotialueeksi, jossa rakentamisen tuli tapahtua kaupungin hyväksymien tyyppiirustusten mukaan, ja sen vuoksi alueella on edelleen yhtenäinen leima. Itä-Pakila rajautuu Vantaanjokeen, jonka rannalla on siirtolapuutarha.

Itä-Pakilassa asuu muiden Pohjois-Helsingin pientaloalueiden tapaan paljon lapsiperheitä ja asukkaat ovat keskimääräistä parempituloisia.

Tuomarinkartanon osa-alueella on Tuomarinkylän kartano, joka kuuluu nykyisin Helsingin kaupunginmuseoon, ja kaupunki viljelee sen maita. Kartanon poikkeuksellisen komeaa kustavilaiselle ajalle tyypillistä rakennusryhmää ympäröi 1800-luvun alussa suunniteltu puisto. Kartanon toimii nykyisin paitsi museona myös helsinkiläisten ratsastusharrastuksen keskuksena.

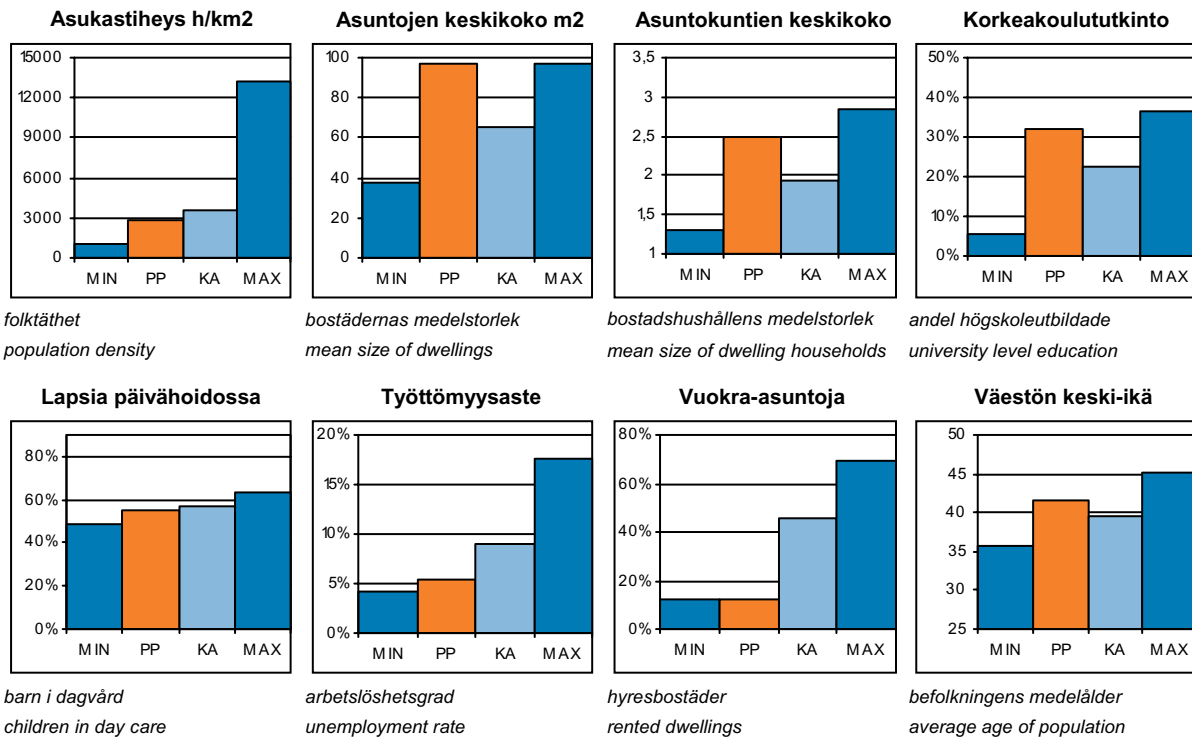
ÖSTRA BAGGBÖLE distrikt. Baggböles östra del och Domargård bildar Helsingfors till invånarantalet minsta distrikt, med bara 3 500 invånare. Största delen av dem bor i Östra Baggböle, som byggdes ut enhetlig på 1940–50-talet. Östra Baggböle avgränsas av Vanda å, och på stranden ligger en koloniträdgård. I delområdet Domargård ligger Domarby Gård, som nuförtiden tillhör Helsingfors stadsmuseum, och vars mark staden odlar. Herrgårdens ståtliga gustavianska byggnader omges av en park som anlagts i början av 1800-talet. Gården är förutom museum också ett centrum för ridsporten i Helsingfors.

ITÄ-PAKILA. In terms of population, Eastern Pakila and Tuomarinkartano form the smallest district, with only 3 500 inhabitants. Most live in Itä-Pakila (eastern Pakila) which was built in the 1940-50s. Itä-Pakila borders on Vantaanjoki river, with an allotment garden on the banks. Tuomarinkylän Kartano manor (orig. Domarby Gård) is situated in the sub-area of Tuomarinkartano. The manor now belongs to Helsinki City Museum, and the city cultivates its fields. The stately buildings in late 18th century Gustavian neo-classical style are surrounded by a park designed in the early 19th century. Today the manor serves not only as a museum but as a centre for horse riding in Helsinki as well.



- Kirjas to
- Koulu, ala-aste
- Erkois- ja yksityiskoulu
- Koulu, lukio
- Koulu, yläaste
- Kulttuurikeskus
- Lelkipuisto
- Nuorisotila
- Päiväkot
- Terveys asema
- Terveyskeskuss airaala
- Yhteinen väestösuoja
- Yleinen väestösuoja

© Copyright Helsingin kaupunki, Kaupunkimittausosasto 041§/2003  
 © Genimap Oy, Lupa L6285/05



PP = Peruspiirin arvo  
 KA = Kaupungin peruspiirien keskiarvo

MIN = Peruspiirien pienin arvo  
 MAX = Peruspiirien suurin arvo

## ALUEET Väestö 1.1.2005 Työpaikat 31.12.2003

Områden District

Alue:	Maapinta-ala km2:	Asukkaat:	Työpaikat:
342 Itä-Pakila	1,79	3365	1163
353 Tuomarinkartano	1,61	202	186
<b>Yhteensä:</b>	<b>3,4</b>	<b>3567</b>	<b>1349</b>

## ÄIDINKIELI JA KANSALAISSUUS

1.1.2005

Modersmål och nationalitet Mother tongue and nationality

Suomenkieliset:	3 353	94,0 %
Ruotsinkieliset:	144	4,0
Muun kieliset:	70	2,0
Ulkomaalaiset:	3 567	1,2
Ulkomaalaistaustaiset:	99	2,8
H:gissä syntyneitä:	1 886	52,9

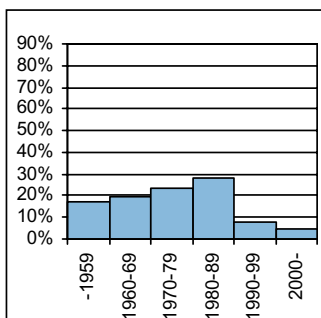
## VÄESTÖNMUUTOKSET

2004

Befolkningsförändringar Vital statistics

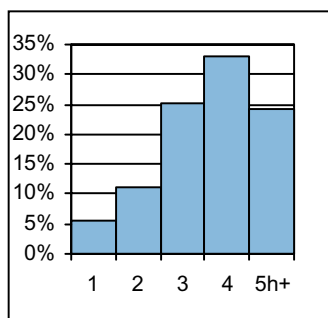
Syntyneet lkm:	31	8,7 / 1000 as.
Kuolleet lkm:	26	7,3
Muutto alueelle lkm:	478	134,5
Muutto alueelta lkm:	434	122,1

### Asutokannan ikä



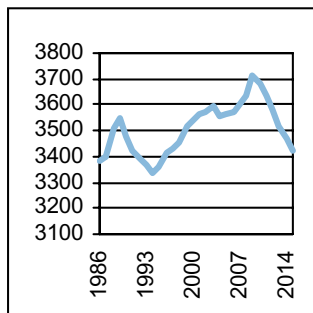
bostadsbeståndets ålder  
age of dwelling stock

### Huoneistotyytit



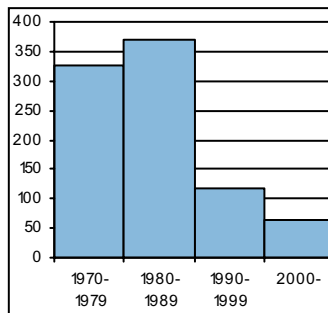
lägenhetstyper  
types of dwellings

### Väestö



befolkning  
population

### Asuntotuotanto



bostadsproduktion  
housing production

## ALUESUHDELUKUJA

1.1.2005

Lokala tätheter Area ratios

Asukkaita/km2:	1 049
Työpaikkoja/km2:	397
Kerrosala/ha:	675

## IKÄRAKENNE

1.1.2005

Ålderstrukturen Age structure

Ikäryhmä	Henkilöitä	Prosentti
0-6v:	287	8,1
7-15v:	487	13,7
16-18v:	153	4,3
19-24v:	178	5
25-39v:	570	16
40-64v:	1 399	39,2
65+ v:	493	13,8

## PERHEET JA ASUNTOKUNNAT

1.1.2005

Familjer och bostadshushåll

Families and households

Asuntokuntien lkm:	1 331
Asuntokuntien keskipakko:	2,59
1-hengen asuntokuntia:	281
Perheiden lkm:	1 044
Lapsiperheiden lkm:	582
Perheiden keskipakko:	2,92

## KOULUTUSASTE

31.12.2003

Utbildningsgrad Level of education

15v täytt lkm:	2 859	
Enint perusaste:	884	30,9
Keskiaste:	732	25,6
Alin korkea-aste:	471	16,5
Korkeakoulututkinto:	772	27
Lukiota käyvät ja osuus16-18v:	111	73,5

## TULOTASO

2003

Inkomster Income

Tulot/asukas €	25 860
Tulot/työvoima €	39 059
Tulot/asuntokunta €	67 028

## ASUMISOLOT

31.12.2003

Boende Housing

Asuntojen keskipakko m2:	96,9
Asumisväljyys m2/asukas:	37,7
Asumistiheys huonetta/hen	1,44

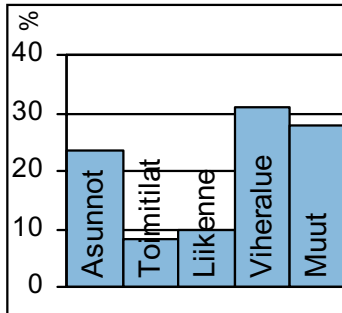
## ASUNNOT

31.12.2003

Bostäder Dwellings

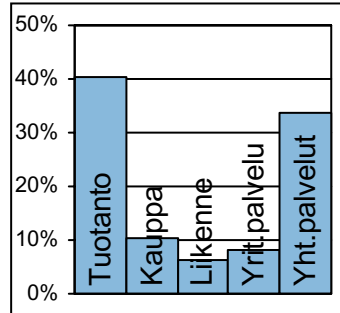
Asuntoja yhteensä:	1 373	
Pientaloasuntoja:	1 203	87,6
Vuokra-asuntoja:	244	17,8
Aravavuokra-asuntoja:	49	3,6

**Maankäyttö**



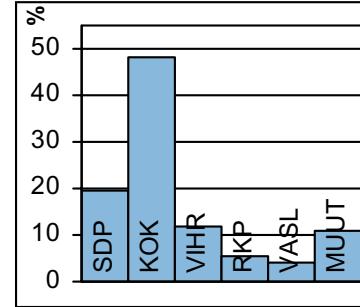
markanvändning  
land use

**Työpaikat**



jobb  
jobs

**Kunnallisvaalit**



kommunalval  
municipal elections

**TOIMITILARAKENNUKSET 1.1.2005**

Verksamhetslokaler Business premises	kerrosala 1000 m2	%
Toimitilarakennukset yhteensä:	68	
Liikerakennukset:	6	8,4
Julkiset rakennukset:	22	32,4
Teollisuus- ja varastorakennukset:	25	37,1
Muut rakennukset:	15	22,2

**TYÖTTÖMYYS 2004**

Arbetslöshet Unemployment	%
Työttömyysaste:	7,9
Pitkäaikaistyöttömyys:	40,1
Nuorisotyöttömyys:	8,1
Työllisyysaste (2003):	68,9

**LASTEN PÄIVÄHOITO 2004**

Barn dagvård Child day care	lkm	/100 lasta
Päiväkoteja:	2	
Lapsia päiväkotihoidossa yhteensä:	165	
Kokopäivähoidossa:	149	58,7
Osapäivähoidossa:	16	6,3
Kunnallinen perhepäivähoito:		
Lapsia perhepäivähoidossa yhteensä:	11	
Kokopäivähoidossa:	11	4,3
Osapäivähoidossa:	0	0
Lapsia koti/yks.hoidon tuen piirissä:	76	

**PALVELUPISTEET 2005**

Service ställen Service places	lkm
Kirjasto:	0
Terveysasema:	0
Leikki puisto:	1
Uimahalli:	0
Muu sisäliikuntatila:	4
Urheilukenttä:	0
Kirkko:	0
Posti:	0
KELA:n toimisto:	0
Apteekki:	0
Alko:	0
Päivittäistavarakaupat:	2
Muut vähittäiskaupat:	10
Ravintolat ja kahvilat:	5

**KOULUT 2005**

Skolor Schools	kouluja	oppilaita
Suomenkielinen ala-aste:	2	332
Suomenkielinen yläaste:	0	0
Ruotsinkielinen ala-aste:	0	0
Ruotsinkielinen yläaste:	0	0
Lukio:	0	0
Erikoiskoulut:	0	0
Suomenkielinen iltapäivähoito:		108
Ruotsinkielinen iltapäivähoito:		0

**ULKOILU 2005**

Uterekreation Outdoor recreation	
Puistoa, ha:	129
Metsää, ha:	38
Uimaranta, kpl:	1

**KUNNALLISET TERVEYSPALVELUT 2004**

Kommunal hälsovård Municipal health care	lkm	/asukas
Avohoitokäynnit yhteensä:	20 527	5,8
Perusterveydenhuolto:	15 849	4,5
Erikoissairaanhoito:	4 678	1,3

**LIIKENNE 2000-05**

Trafic Traffic	
Jalankulkuonnettomuuksia keskim/vuosi:	0,6

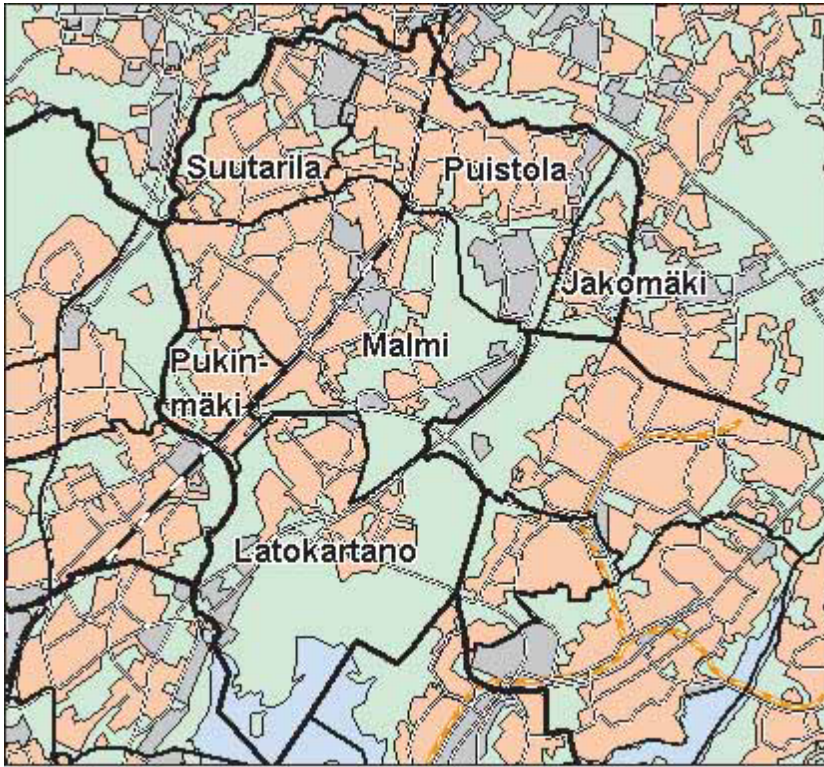
**SOSIAALIPALVELUT 2004**

Social service Social welfare	lkm	/1000
Toimeentulotuen saajia:	229	64,2
Lastensuojelun asiakkaita, 0-17v:	76	85,8
Perheneuvoloiden asiakkaat, 0-17v:	11	12,4

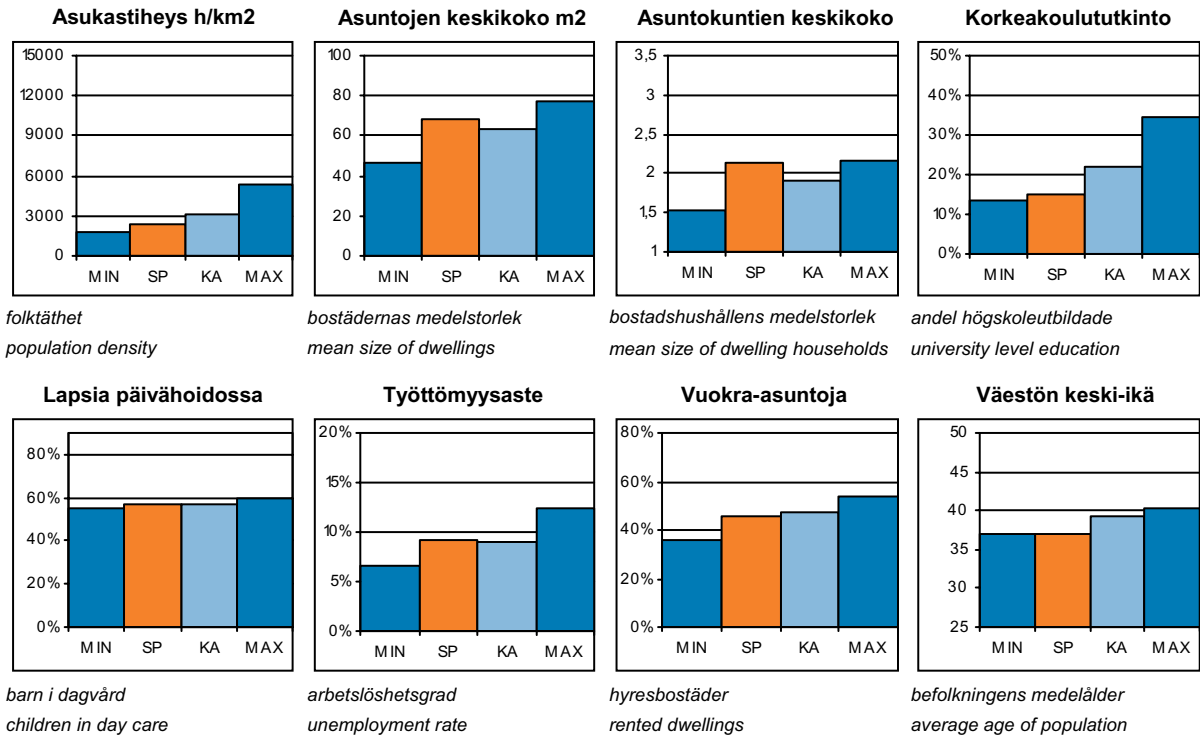


Peruspiirit:

- 501 Latokartano – Ladugården
- 502 Pukinmäki – Bocksbacka
- 503 Malmi – Malm
- 504 Suutarila – Skomakarböle
- 505 Puistola - Parkstad
- 506 Jakomäki – Jakobacka



© Copyright Helsingin kaupunki, Kaupunkimittausosasto 041§/2003



SP = Suurpiirin arvo  
KA = Kaupungin suurpiirien keskiarvo

MIN = Suurpiirien pienin arvo  
MAX = Suurpiirien suurin arvo



# 5 Koillinen suurpiiri

## ALUEET Väestö 1.1.2005 Työpaikat 31.12.2003

Områden District

Alue:	Maapinta-ala km2:	Asukkaat:	Työpaikat:
501 Latokartanon peruspiiri	10,10	16340	3909
502 Pukinmäen peruspiiri	1,91	8450	1637
503 Malmin peruspiiri	11,15	28028	11469
504 Suutarilan peruspiiri	4,12	11413	1855
505 Puistolan peruspiiri	7,30	18472	4056
506 Jakomäen peruspiiri	1,92	5481	524
<b>Yhteensä:</b>	<b>36,5</b>	<b>88184</b>	<b>23450</b>

## ÄIDINKIELI JA KANSALAISSUUS

1.1.2005

Modersmål och nationalitet Mother tongue and nationality

Suomenkieliset:	79 294	89,9 %
Ruotsinkieliset:	2 219	2,5
Muun kieliset:	6 671	7,6
Ulkomaalaiset:	4 808	5,5
Ulkomaalaistaustaiset:	7 136	8,1
H:gissä syntyneitä:	41 287	46,8

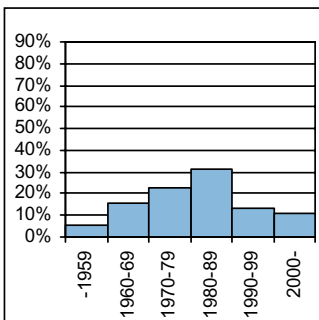
## VÄESTÖNMUUTOKSET

2004

Befolkningsförändringar Vital statistics

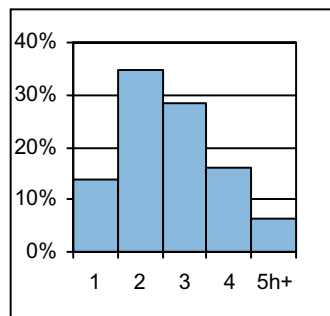
Syntyneet lkm:	1 148	13,1 / 1000 as.
Kuolleet lkm:	562	6,4
Muutto alueelle lkm:	12 411	141,8
Muutto alueelta lkm:	11 534	131,8

### Asutokannan ikä



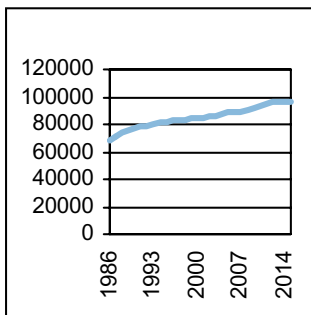
bostadsbeståndets ålder  
age of dwelling stock

### Huoneistotyytit



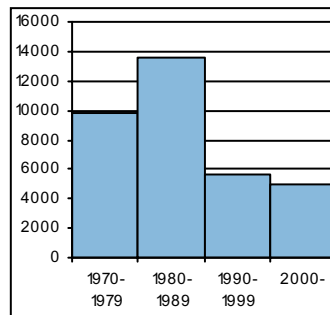
lägenhetstyper  
types of dwellings

### Väestö



befolkning  
population

### Asuntotuotanto



bostadsproduktion  
housing production

## ALUESUHDELUKUJA

1.1.2005

Lokala tätheter Area ratios

Asukkaita/km2:	2 416
Työpaikkoja/km2:	642
Kerrosala/ha:	1 469

## IKÄRAKENNE

1.1.2005

Ålderstrukturen Age structure

Ikäryhmä	Asukkaat	%
0-6v:	7 485	8,5
7-15v:	10 466	11,9
16-18v:	3 327	3,8
19-24v:	7 405	8,4
25-39v:	18 365	20,8
40-64v:	31 328	35,5
65+ v:	9 808	11,1

## PERHEET JA ASUNTOKUNNAT

1.1.2005

Familjer och bostadshushåll

Families and households

Asuntokuntien lkm:	40 953
Asuntokuntien keskipkoko:	2,15
1-hengen asuntokuntia:	15 500
Perheiden lkm:	24 455
Lapsiperheiden lkm:	14 269
Perheiden keskipkoko:	2,82

## KOULUTUSASTE

31.12.2003

Utbildningsgrad Level of education

15v täytt lkm:	70 640	%
Enint perusaste:	26 990	38,2
Keskiaste:	24 473	34,6
Alin korkea-aste:	8 744	12,4
Korkeakoulututkinto:	10 433	14,8
Lukiota käyvät ja osuus16-18v:	2 035	62,2

## TULOTASO

2003

Inkomster Income

Tulot/asukas €	17 836
Tulot/työvoima €	27 465
Tulot/asuntokunta €	38 863

## ASUMISOLOT

31.12.2003

Boende Housing

Asuntojen keskipkoko m2:	68,1
Asumisväljyys m2/asukas:	31,6
Asumistiheys huonetta/hen	1,25

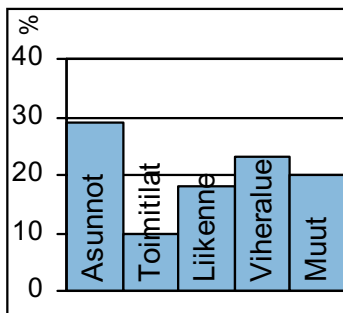
## ASUNNOT

31.12.2003

Bostäder Dwellings

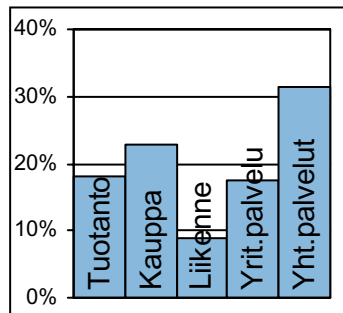
Asuntojen tyyppi	Lkm	%
Asuntoja yhteensä:	42 085	
Pientaloasuntoja:	12 391	29,4
Vuokra-asuntoja:	19 280	45,8
Aravavuokra-asuntoja:	12 707	30,2

**Maankäyttö**



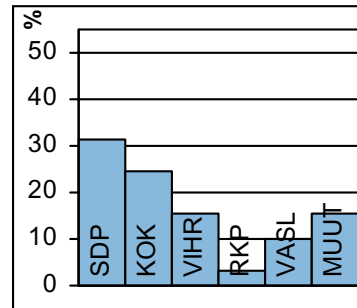
markanvändning  
land use

**Työpaikat**



jobb  
jobs

**Kunnallisvaalit**



kommunalval  
municipal elections

**TOIMITILARAKENNUKSET 1.1.2005**

Verksamhetslokaler Business premises	kerrosala 1000 m2	%
Toimitilarakennukset yhteensä:	1 740	
Liikerakennukset:	283	16,3
Julkiset rakennukset:	459	26,4
Teollisuus- ja varastorakennukset:	730	41,9
Muut rakennukset:	268	15,4

**TYÖTTÖMYYS 2004**

Arbetslöshet Unemployment	%
Työttömyysaste:	9,2
Pitkäaikaistyöttömyys:	31,8
Nuorisotyöttömyys:	6,4
Työllisyysaste (2003):	68,8

**LASTEN PÄIVÄHOITO 2004**

Barn dagvård Child day care	lkm	/100 lasta
Päiväkoteja:	59	
Lapsia päiväkotihoidossa yhteensä:	3 516	
Kokopäivähoidossa:	3 163	49,9
Osapäivähoidossa:	353	5,6
Kunnallinen perhepäivähoito:		
Lapsia perhepäivähoidossa yhteensä:	450	
Kokopäivähoidossa:	416	6,6
Osapäivähoidossa:	34	0,5
Lapsia koti/yks.hoidon tuen piirissä:	2 413	

**PALVELUPISTEET 2005**

Service ställen Service places	lkm
Kirjasto:	9
Terveysasema:	7
Leikki puisto:	17
Uimahalli:	3
Muu sisäliikuntatila:	88
Urheilukenttä:	6
Kirkko:	6
Posti:	7
KELA:n toimisto:	1
Apteekki:	8
Alko:	1
Päivittäistavarakaupat:	35
Muut vähittäiskaupat:	236
Ravintolat ja kahvilat:	132

**KOULUT 2005**

Skolor Schools	kouluja	oppilaita
Suomenkielinen ala-aste:	20	5 908
Suomenkielinen yläaste:	9	3 203
Ruotsinkielinen ala-aste:	1	145
Ruotsinkielinen yläaste:	0	0
Lukio:	3	1 283
Erikoiskoulut:	1	224
Suomenkielinen iltapäivähoito:		1 100
Ruotsinkielinen iltapäivähoito:		35

**ULKOILU 2005**

Uterekreation Outdoor recreation	
Puistoa, ha:	592
Metsää, ha:	584
Uimaranta, kpl:	2

**KUNNALLISET TERVEYSPALVELUT 2004**

Kommunal hälsovård Municipal health care	lkm	/asukas
Avohoitokäynnit yhteensä:	598 012	6,8
Perusterveydenhuolto:	476 499	5,4
Erikoissairaanhoido:	121 513	1,4

**LIIKENNE 2000-05**

Trafic Traffic	
Jalankulkuonnettomuuksia keskim/vuosi:	12,4

**SOSIAALIPALVELUT 2004**

Social service Social welfare	lkm	/1000
Toimeentulotuen saajia:	10 064	114,1
Lastensuojelun asiakkaita, 0-17v:	1 686	83,5
Perheneuvoloiden asiakkaat, 0-17v:	442	21,9



Latokartano on saanut nimensä 1550-luvulla perustetusta Viikin Latokartanon tilasta, joka on nykyisin Helsingin yliopiston koetilana ja jonka yhteydessä ovat maatalous-metsätieteellisen tiedekunnan laitokset. Vanhankaupungin lahden luonnonsuojelualue on kansainvälisesti merkittävä lintujen pesimäalue.

Viikinmäki ja Latokartano ovat Helsingin tärkeimpiä uudisrakennuskohteita. Viikin tiedepuisto täydentyy Helsingin yliopiston eläinsairaalalla ja bioteknologiaan painottuvalla yrityspuistolla. Suunnittelun tärkeänä lähtökohtana on alueen kulttuurimaiseman ja luonnonsuojelualueen säilyttäminen. Latokartanoon rakennetaan noin 10 000 asukkaan asuinalueita.

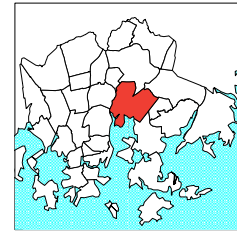
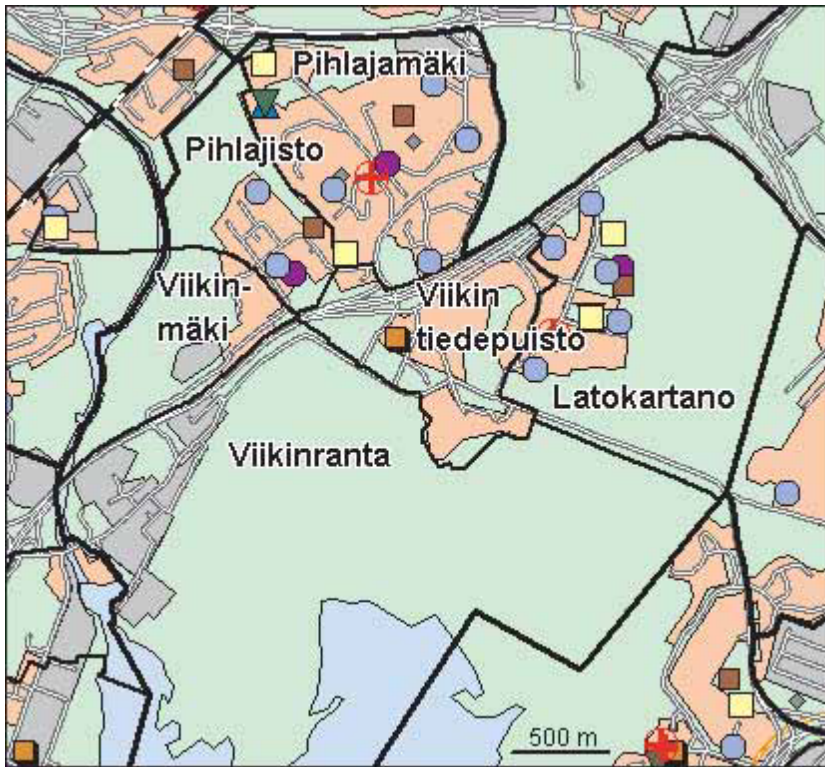
Viikinmäen tuleva 3 500 asukkaan maastollisiin erityisolosuhteisiin sopeutuva, omaleimaisista osa-alueista muodostuva asuinalue sijoittuu Viikinmäen keskuspuhdistamon maanalaisten osien päälle ja Viikinmäen ampumaradan alueelle. Vantaanjoen ranta-alueet kaavoitetaan puistoalueeksi.

Viikinrannan Vanhankaupunginkosken IVO:n teollisuusalue on muuttumassa asuntoalueeksi. Arvokkaat rakennukset säilytetään, niille etsitään uusi käyttö ja tuleva uusi rakentaminen sopeutetaan arvokkaaseen ympäristöön.

Pihlajamäki on ensimmäinen suomalainen täyselementtitekniikalla rakennettu lähiö. Valkoisena, korkealle kallioiseen luontoon sijoittuvana se näkyy kauas. Aluetta on myöhemmin täydennetty: 1970-luvun alussa rakennettiin Pihlajiston kerrostaloalue, jossa asuu kolme tuhatta asukasta.

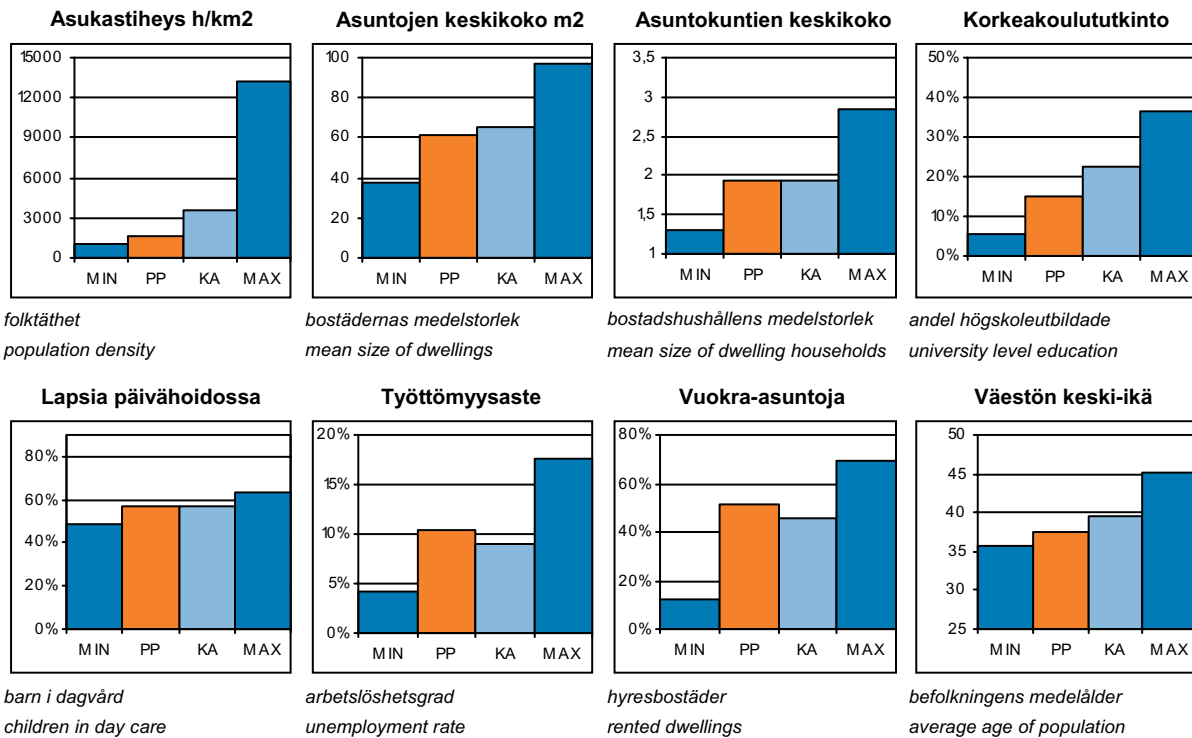
LADUGÅRDENS distrikt. Gården Ladugård, efterkomling till gamla Viks gård från 1550-talet, är nuförtiden provgård för Helsingfors universitetet. I dess närhet finns agrikultur-forstvetenskapliga fakultens institutioner. Naturskyddsområdet vid Gammelstadsfjärden är ett berömt häckningsområde. Viksbacka och Ladugård hör till de viktigaste byggprojekten i Helsingfors just nu. I Ladugård bygger man på ett bostadsområde för 10 000 invånare och i Viksbacka ett för 3 500, anpassat till terrängens specialomständigheter. Likaså håller Viksstrandens industriområde på att bli ett bostadsområde där de värdefulla byggnaderna bevaras. Rönnsbacka med sina milsvitt synliga vita höghus uppe bland bergknallarna är den första förorten i Finland som byggts helt med elementteknik.

LATOKARTANO district is Helsinki University's experiment farm, and the department of agriculture and forestry is located in the area. The nature conservation area of Vanhankaupunginselkä bay is a famous nesting area for birds. Viikinmäki and Latokartano are among the most important construction projects in Helsinki today. In Latokartano a development for 10,000 inhabitants is rising, and another one for 3,500 in Viikinmäki, adapted to the features of the topography. The industrial area of Viikinranta, too, is being converted into a residential area, with the historically valuable buildings preserved. The area by River Vantaa is projected to become a park. Pihlajamäki with its shining white blocks of flats up on the rounded rocks is the first suburb in Finland built entirely using the building elements technique.



- Kirjas to
- Koulu, ala-aste
- Erkois- ja yksityiskoulu
- Koulu, lukio
- Koulu, yläaste
- Kulttuurikeskus
- Leikkipuisto
- Nuorisotila
- Päiväkoti
- Terveys asema
- Terveyskeskus airaala
- Yhteinen väestösuoja
- Yleinen väestösuoja

© Copyright Helsingin kaupunki, Kaupunkimittausosasto 041§/2003  
 © Genimap Oy, Lupa L6285/05



PP = Peruspiirin arvo  
 KA = Kaupungin peruspiirien keskiarvo

MIN = Peruspiirien pienin arvo  
 MAX = Peruspiirien suurin arvo

# 501 Latokartanon peruspiiri

## ALUEET Väestö 1.1.2005 Työpaikat 31.12.2003

Områden District

Alue:	Maapinta-ala km2:	Asukkaat:	Työpaikat:
361 Viikinranta	4,57	238	782
362 Latokartano	2,00	4353	178
363 Viikin tiedepuisto	0,86	677	1686
364 Viikinkmäki	0,62	1071	80
383 Pihlajamäki	1,35	7243	967
386 Pihlajisto	0,63	2758	216
<b>Yhteensä:</b>	<b>10,03</b>	<b>16340</b>	<b>3909</b>

## ÄIDINKIELI JA KANSALAI SUUS

1.1.2005

Modersmål och nationalitet Mother tongue and nationality

Suomenkieliset:	14 267	87,3	%
Ruotsinkieliset:	412	2,5	
Muun kieliset:	1 661	10,2	
Ulkomaalaiset:	1 245	7,6	
Ulkomaalaistaustaiset:	1 765	10,8	
H:gissä syntyneitä:	6 803	41,6	

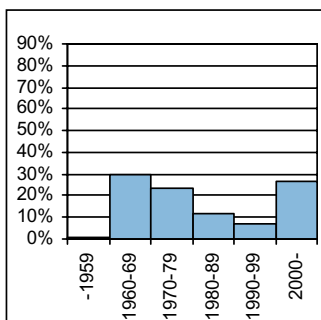
## VÄESTÖNMUUTOKSET

2004

Befolkningsförändringar Vital statistics

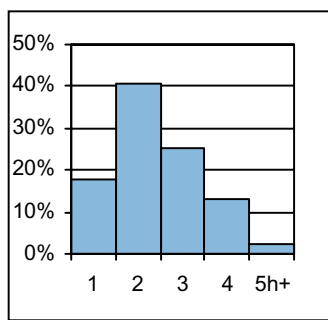
Syntyneet lkm:	271	17,1	/ 1000 as.
Kuolleet lkm:	108	6,8	
Muutto alueelle lkm:	2 904	183,7	
Muutto alueelta lkm:	2 487	157,4	

### Asutokannan ikä



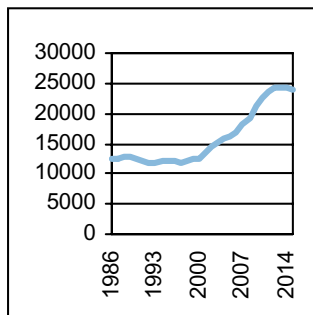
bostadsbeståndets ålder  
age of dwelling stock

### Huoneistotyytit



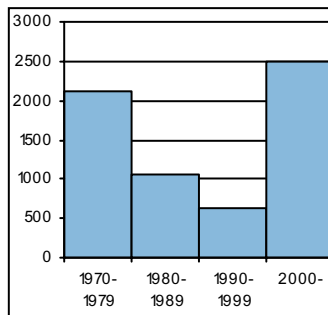
lägenhetstyper  
types of dwellings

### Väestö



befolkning  
population

### Asuntotuotanto



bostadsproduktion  
housing production

## ALUESUHDELUKUJA

1.1.2005

Lokala tätheter Area ratios

Asukkaita/km2:	1 618
Työpaikkoja/km2:	387
Kerrosala/ha:	1 098

## IKÄRAKENNE

1.1.2005

Ålderstrukturen Age structure

Ikäryhmä	Lukumäärä	Prosentti
0-6v:	1 486	9,1
7-15v:	1 408	8,6
16-18v:	407	2,5
19-24v:	1 598	9,8
25-39v:	4 121	25,2
40-64v:	5 220	32
65+ v:	2 100	12,9

## PERHEET JA ASUNTOKUNNAT

1.1.2005

Familjer och bostadshushåll

Families and households

Asuntokuntien lkm:	8 418
Asuntokuntien keskipakko:	1,93
1-hengen asuntokuntia:	3 768
Perheiden lkm:	4 389
Lapsiperheiden lkm:	2 290
Perheiden keskipakko:	2,67

## KOULUTUSASTE

31.12.2003

Utbildningsgrad Level of education

15v täytt lkm:	13 081	%
Enint perusaste:	4 995	38,2
Keskiaste:	4 749	36,3
Alin korkea-aste:	1 379	10,5
Korkeakoulututkinto:	1 958	15
Lukiota käyvät ja osuus16-18v:	244	56

## TULOTASO

2003

Inkomster Income

Tulot/asukas €	16 487
Tulot/työvoima €	24 473
Tulot/asuntokunta €	32 437

## ASUMISOLOT

31.12.2003

Boende Housing

Asuntojen keskipakko m2:	61
Asumisväljyys m2/asukas:	31,7
Asumistiheys huonetta/hen	1,26

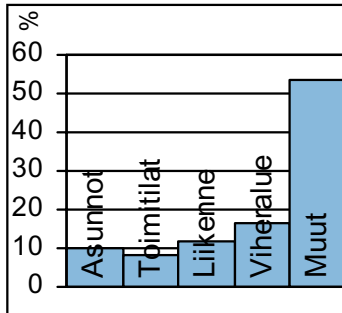
## ASUNNOT

31.12.2003

Bostäder Dwellings

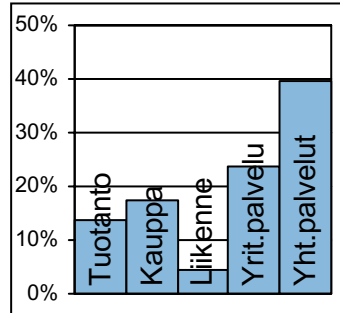
Asuntoja yhteensä:	8 624	%
Pientaloasuntoja:	569	6,6
Vuokra-asuntoja:	4 441	51,5
Aravavuokra-asuntoja:	2 884	33,4

**Maankäyttö**



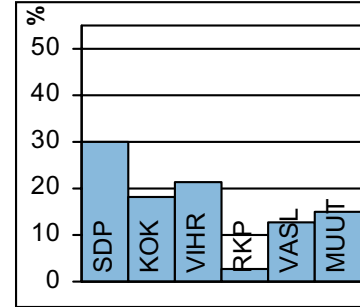
markanvändning  
land use

**Työpaikat**



jobb  
jobs

**Kunnallisvaalit**



kommunalval  
municipal elections

**TOIMITILARAKENNUKSET 1.1.2005**

Verksamhetslokaler Business premises	kerrosala 1000 m2	%
Toimitilarakennukset yhteensä:	413	
Liikerakennukset:	14	3,3
Julkiset rakennukset:	186	45,0
Teollisuus- ja varastorakennukset:	167	40,4
Muut rakennukset:	46	11,2

**TYÖTTÖMYYS 2004**

Arbetslöshet Unemployment	%
Työttömyysaste:	10,4
Pitkäaikaistyöttömyys:	32,2
Nuorisotyöttömyys:	6,4
Työllisyysaste (2003):	66,4

**LASTEN PÄIVÄHOITO 2004**

Barn dagvård Child day care	lkm	/100 lasta
Päiväkoteja:	14	
Lapsia päiväkotihoidossa yhteensä:	695	
Kokopäivähoidossa:	628	51,7
Osapäivähoidossa:	67	5,5
Kunnallinen perhepäivähoito:		
Lapsia perhepäivähoidossa yhteensä:	70	
Kokopäivähoidossa:	68	5,6
Osapäivähoidossa:	2	0,2
Lapsia koti/yks.hoidon tuen piirissä:	466	

**PALVELUPISTEET 2005**

Service ställen Service places	lkm
Kirjasto:	2
Terveysasema:	2
Leikki puisto:	3
Uimahalli:	0
Muu sisäliikuntatila:	11
Urheilukenttä:	1
Kirkko:	2
Posti:	1
KELA:n toimisto:	0
Apteekki:	2
Alko:	0
Päivittäistavarakaupat:	4
Muut vähittäiskaupat:	37
Ravintolat ja kahvilat:	24

**KOULUT 2005**

Skolor Schools	kouluja	oppilaita
Suomenkielinen ala-aste:	4	1 016
Suomenkielinen yläaste:	2	588
Ruotsinkielinen ala-aste:	0	0
Ruotsinkielinen yläaste:	0	0
Lukio:	2	463
Erikoiskoulut:	0	0
Suomenkielinen iltapäivähoito:		162
Ruotsinkielinen iltapäivähoito:		0

**ULKOILU 2005**

Uterekreation Outdoor recreation	
Puistoa, ha:	274
Metsää, ha:	216
Uimaranta, kpl:	0

**KUNNALLISET TERVEYSPALVELUT 2004**

Kommunal hälsovård Municipal health care	lkm	/asukas
Avohoitokäynnit yhteensä:	93 158	5,9
Perusterveydenhuolto:	69 180	4,4
Erikoissairaanhoido:	23 978	1,5

**LIIKENNE 2000-05**

Trafic Traffic	
Jalankulkuonnettomuuksia keskim/vuosi:	2

**SOSIAALIPALVELUT 2004**

Social service Social welfare	lkm	/1000
Toimeentulotuen saajia:	2 384	145,9
Lastensuojelun asiakkaita, 0-17v:	280	88,1
Perheneuvoloiden asiakkaat, 0-17v:	89	28

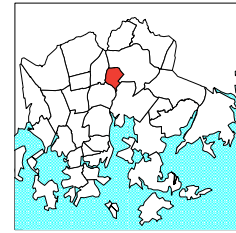
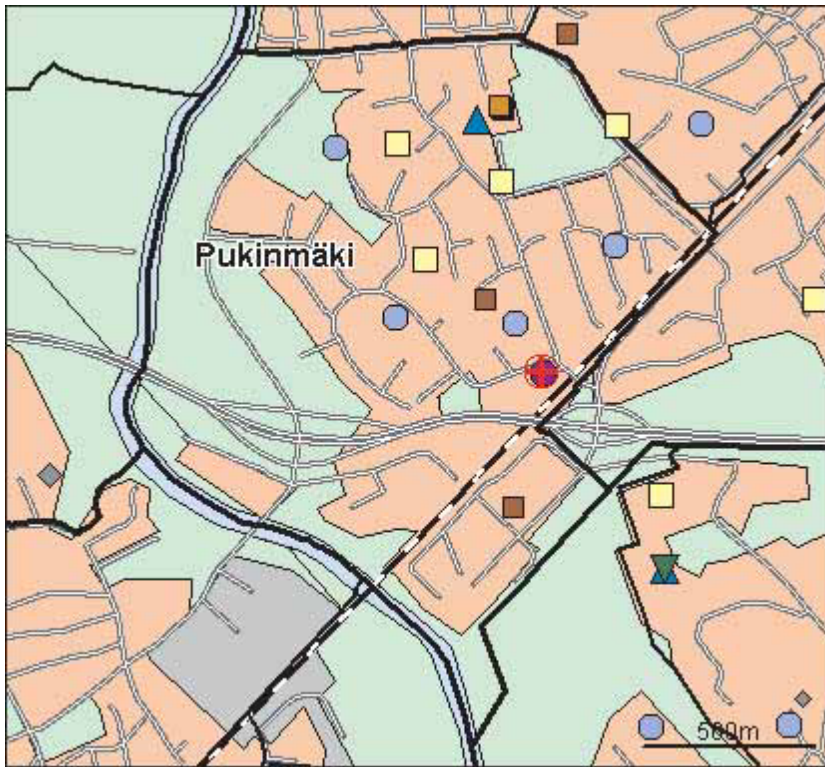


Pukinmäki kuuluu Helsingin pitäjän vanhimpiin kyliin. Pukinmäen kartano on alueen vuosisataisen asutuksen peruja. Pukinmäen aseman tuntumaan palstoitettiin 1910-luvulla omakotialue. Ensimmäiset kerrostalot rakennettiin 1960-luvulla, mutta pääosin alue on rakennettu 1970- ja 1980-luvulla. Kehätien pohjoispuolella asuu 6 500 asukasta eli suurin osa pukinmäkeläisistä. Radan eteläpuolinen, Vantaanjokeen rajoittuva Savelan alue rakennettiin myöhemmin, ja siellä asuu pari tuhatta asukasta. Viimeisimmän, 1990-luvulla valmistuneen Pukinmäen kolmion alueella on tuhatkunta asukasta sekä toimitiloja. Kehätien liikennejärjestelyt ovat muokanneet Pukinmäen ympäristöä viime vuosina huomattavasti.

Pukinmäki on tiivis asuntoalue, jossa kerrostalot sekä vanhat ja uudet omakoti- ja rivitalot muodostavat vaihtelevan ympäristön. Aseman tuntumassa radan molemmin puolin olevien alueiden käyttöä tutkitaan. Tarkoituksena on selkeyttää keskusta-alueita sekä parantaa viihtyisyyttä, jalankulkuyhteyksiä, pysäköintiä ja liikenneturvallisuutta. Ostoskeskuksen tilalle on suunniteltu uudet liiketilat ja asumista.

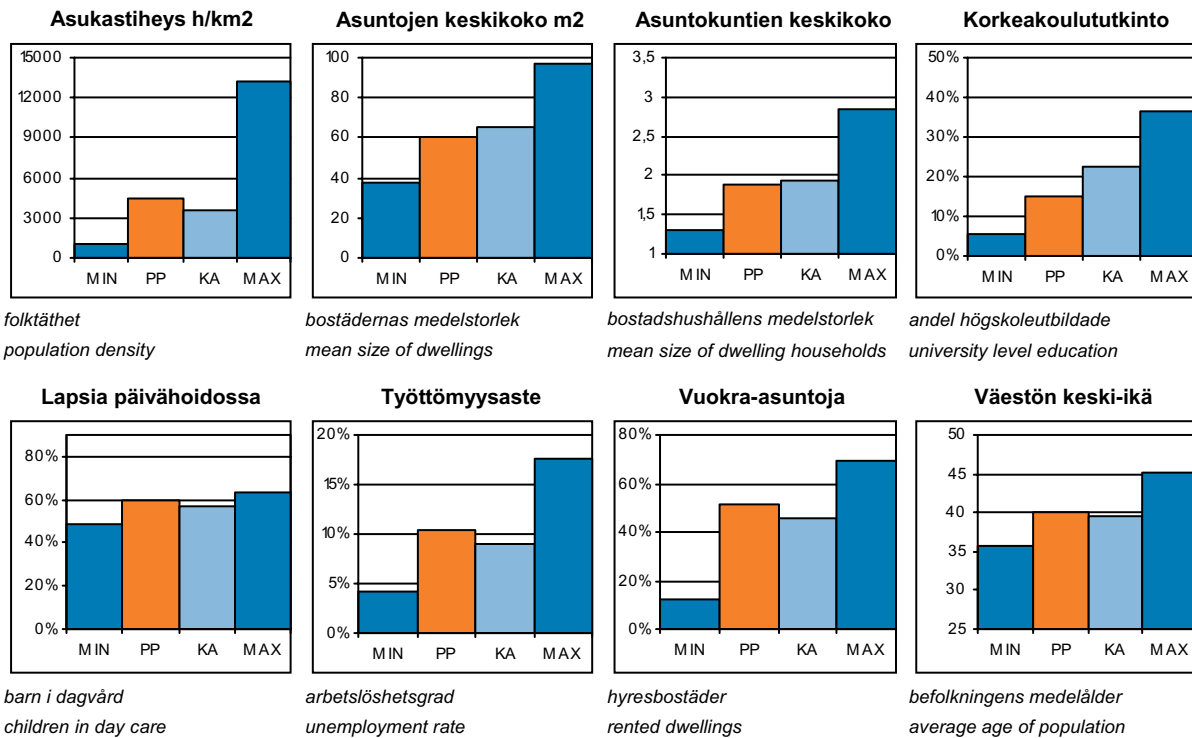
BOCKSBACKA var en av de äldsta byarna i Helsing socken. De första höghusen byggdes där på 1960-talet, men i huvudsak har området bebyggt under 1970- 80-talet. Största delen - 6 500 – av bocksbackaborna bor norr om Ring I. Sydost om järnvägen i Lerstrand bor kring tvåtusen och i det alldeles nya Bocksbackatriangeln ett tusental invånare. Befolkningens socioekonomiska ställning är mycket nära genomsnittet för hela Helsingfors. Andelen barn är något större. Bocksbacka är ett tättbebyggt och varierande bostadsområde. Det nuvarande köpcentrumområdet förnyas och ger rum även för bostäder.

PUKINMÄKI (orig. Bocksbacka) was one of the oldest villages of former Helsing parish. The first blocks of flats were built in the 1960s, but the majority only in the 1970s and 1980s. Most inhabitants, some 6,500, live north of Ring Road I. Savela south-east of the railway has some 2 000 inhabitants and the new area of the Pukinmäki triangle has around 1,000. The socio-economic status of the population is very close to the city average, and the proportion of children somewhat greater. Pukinmäki is a densely constructed and varied suburb. The shopping centre area is going to be revamped, giving room for housing, too.



- Kirjas to
- Koulu, ala-aste
- Erkois- ja yksityiskoulu
- Koulu, lukio
- Koulu, yläaste
- Kulttuurikeskus
- Leikki puisto
- Nuorisotila
- Päiväkoti
- Terveys asema
- Terveyskeskuss airaala
- Yhteinen väes tösuoja
- Yleinen väes tösuoja

© Copyright Helsingin kaupunki, Kaupunkimittausosasto 041§/2003  
 © Genimap Oy, Lupa L6285/05



PP = Peruspiirin arvo  
 KA = Kaupungin peruspiirien keskiarvo

MIN = Peruspiirien pienin arvo  
 MAX = Peruspiirien suurin arvo



# 502 Pukinmäen peruspiiri

## ALUEET Väestö 1.1.2005 Työpaikat 31.12.2003

Områden District

Alue:	Maapinta-ala km2:	Asukkaat:	Työpaikat:
370 Pukinmäki	1,91	8450	1637
<b>Yhteensä:</b>	<b>1,91</b>	<b>8450</b>	<b>1637</b>

## ÄIDINKIELI JA KANSALAISSUUS 1.1.2005

Modersmål och nationalitet Mother tongue and nationality

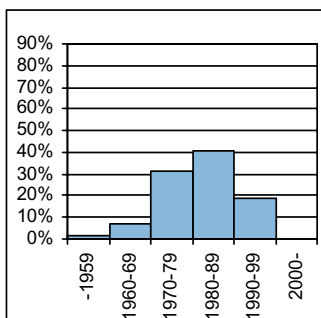
Suomenkieliset:	7 567	89,6 %
Ruotsinkieliset:	237	2,8
Muun kieliset:	646	7,6
Ulkomaalaiset:	475	5,6
Ulkomaalaistaustaiset:	705	8,3
H:gissä syntyneitä:	3 649	43,2

## VÄESTÖNMUUTOKSET 2004

Befolkningsförändringar Vital statistics

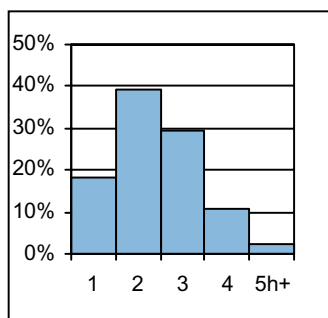
Syntyneet lkm:	76	8,8 / 1000 as.
Kuolleet lkm:	67	7,8
Muutto alueelle lkm:	1 029	119,8
Muutto alueelta lkm:	1 119	130,3

### Asutokannan ikä



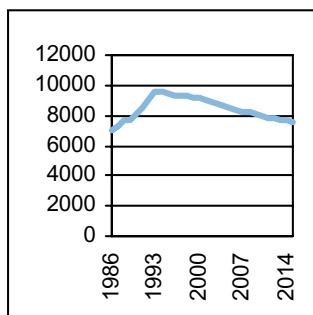
bostadsbeståndets ålder  
age of dwelling stock

### Huoneistotyytit



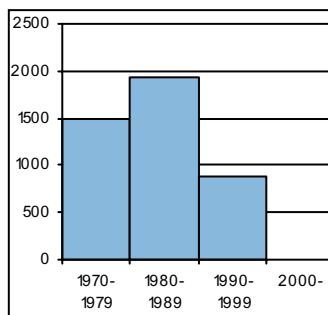
lägenhetstyper  
types of dwellings

### Väestö



befolkning  
population

### Asuntotuotanto



bostadsproduktion  
housing production

## ALUESUHDELUKUJA 1.1.2005

Lokala tätheter Area ratios

Asukkaita/km2:	4 424
Työpaikkoja/km2:	857
Kerrosala/ha:	2 238

## IKÄRAKENNE 1.1.2005

Ålderstrukturen Age structure %

0-6v:	520	6,2
7-15v:	778	9,2
16-18v:	293	3,5
19-24v:	843	10
25-39v:	1 655	19,6
40-64v:	3 146	37,2
65+ v:	1 215	14,4

## PERHEET JA ASUNTOKUNNAT 1.1.2005

Familjer och bostadshushåll

Families and households

Asuntokuntien lkm:	4 479
Asuntokuntien keskipkoko:	1,89
1-hengen asuntokuntia:	2 095
Perheiden lkm:	2 238
Lapsiperheiden lkm:	1 222
Perheiden keskipkoko:	2,64

## KOULUTUSASTE 31.12.2003

Utbildningsgrad Level of education %

15v täytt lkm:	7 322	
Enint perusaste:	2 722	37,2
Keskiaste:	2 562	35
Alin korkea-aste:	933	12,7
Korkeakoulututkinto:	1 105	15,1
Lukiota käyvät ja osuus16-18v:	191	65

## TULOTASO 2003

Inkomster Income

Tulot/asukas €	18 304
Tulot/työvoima €	26 733
Tulot/asutokunta €	35 031

## ASUMISOLOT 31.12.2003

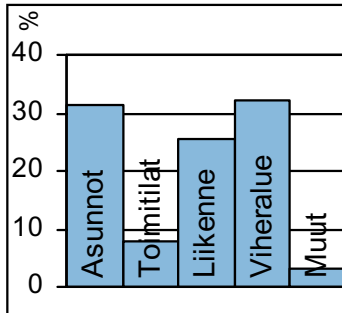
Boende Housing

Asuntojen keskipkoko m2:	60,3
Asumisväljyys m2/asukas:	32
Asumistiheys huonetta/hen	1,29

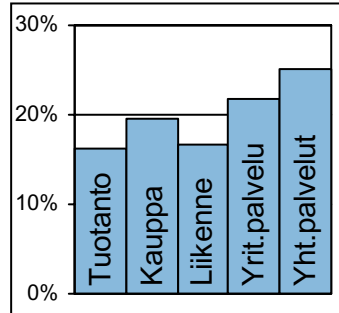
## ASUNNOT 31.12.2003

Bostäder Dwellings %

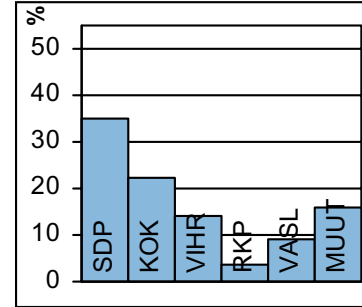
Asuntoja yhteensä:	4 742	
Pientaloasuntoja:	468	9,9
Vuokra-asuntoja:	2 422	51,1
Aravavuokra-asuntoja:	1 660	35,0

**Maankäyttö**

markanvändning  
land use

**Työpaikat**

jobb  
jobs

**Kunnallisvaalit**

kommunalval  
municipal elections

**TOIMITILARAKENNUKSET 1.1.2005**

Verksamhetslokaler Business premises	kerrosala 1000 m2	%
Toimitilarakennukset yhteensä:	78	
Liikerakennukset:	25	31,5
Julkiset rakennukset:	26	33,5
Teollisuus- ja varastorakennukset:	14	18,1
Muut rakennukset:	13	17,0

**LASTEN PÄIVÄHOITO 2004**

Barn dagvård Child day care	lkm	/100 lasta
Päiväkoteja:	6	
Lapsia päiväkotihoidossa yhteensä:	248	
Kokopäivähoidossa:	234	53,2
Osapäivähoidossa:	14	3,2
Kunnallinen perhepäivähoito:		
Lapsia perhepäivähoidossa yhteensä:	32	
Kokopäivähoidossa:	29	6,6
Osapäivähoidossa:	3	0,7
Lapsia koti/yks.hoidon tuen piirissä:	171	

**KOULUT 2005**

Skolor Schools	kouluja	oppilaita
Suomenkielinen ala-aste:	2	536
Suomenkielinen yläaste:	1	346
Ruotsinkielinen ala-aste:	0	0
Ruotsinkielinen yläaste:	0	0
Lukio:	0	0
Erikoiskoulut:	0	0
Suomenkielinen iltapäivähoito:		110
Ruotsinkielinen iltapäivähoito:		0

**KUNNALLISET TERVEYSPALVELUT 2004**

Kommunal hälsovård Municipal health care	lkm	/asukas
Avohoitokäynnit yhteensä:	70 858	8,2
Perusterveydenhuolto:	59 491	6,9
Erikoissairaanhoido:	11 367	1,3

**SOSIAALIPALVELUT 2004**

Socialservice Social welfare	lkm	/1000
Toimeentulotuen saajia:	1 006	119,1
Lastensuojelun asiakkaita, 0-17v:	142	96,3
Perheneuvoloiden asiakkaat, 0-17v:	39	26,5

**TYÖTTÖMYYS 2004**

Arbetslöshet Unemployment	%
Työttömyysaste:	10,3
Pitkäaikaistyöttömyys:	30,3
Nuorisotyöttömyys:	9,4
Työllisyysaste (2003):	68,0

**PALVELUPISTEET 2005**

Service ställen Service places	lkm
Kirjasto:	1
Terveysasema:	1
Leikkipuisto:	2
Uimahalli:	0
Muu sisäliikuntatila:	6
Urheilukenttä:	1
Kirkko:	0
Posti:	1
KELA:n toimisto:	0
Apteekki:	1
Alko:	0
Päivittäistavarakaupat:	4
Muut vähittäiskaupat:	12
Ravintolat ja kahvilat:	11

**ULKOILU 2005**

Uterekreation Outdoor recreation	
Puistoa, ha:	45
Metsää, ha:	15
Uimaranta, kpl:	1

**LIIKENNE 2000-05**

Trafic Traffic	
Jalankulkuonnettomuuksia keskim/vuosi:	0,8



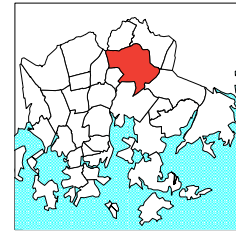
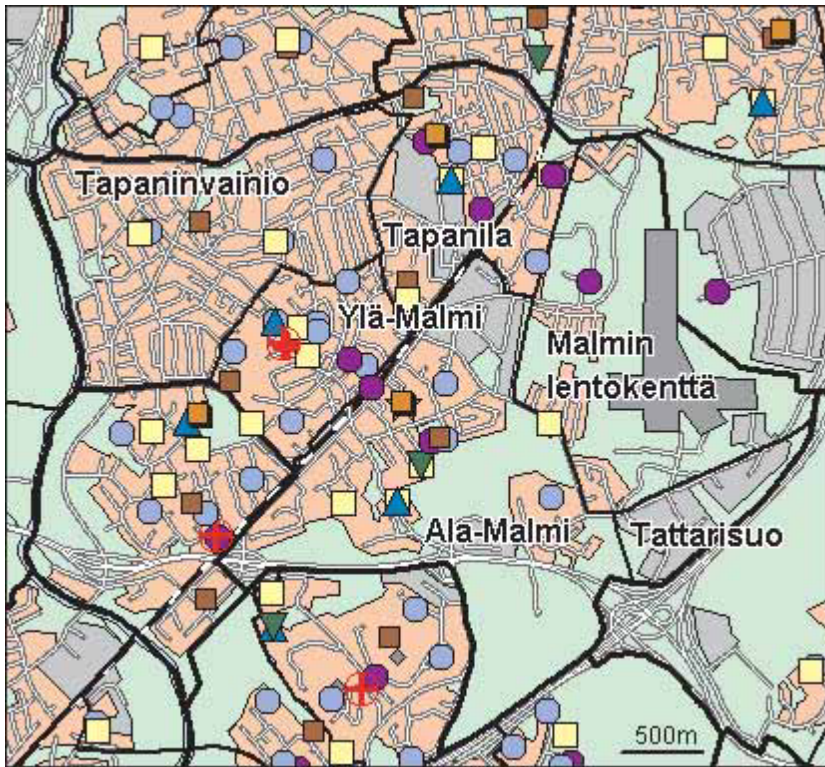
Malmi oli keskiaikaisen Helsingin pitäjän suurimpia kyliä. Asutus oli maaseutumaista siihen asti, kunnes Malmin rautatiepysäkki avattiin 1870. Malmi-Tapanilan yhdyskunta perustettiin 1915 ja Malmi alkoi kasvaa nopeasti, väestö oli pääasiassa tehtaiden työväkeä. Malmi oli Helsingin pitäjän keskus. Alueliitoksessa v. 1946 Malmi liitettiin Helsinkiin. 1960-luvulla rakennettiin muutamia kerrostaloalueita keskustan ulkopuolelle, mutta suuri muutos tapahtui 1980-luvulla, kun Malmin aluekeskuksen ja aseman ympäristön rakentaminen alkoi. Alue täydentyy edelleen Ormusmäen teollisuustonttien muutoksella asumiseen. Malmista on muodostunut Koillisen Helsingin keskus.

Vanha Tapaninkylä jakautuu Tapaninvainion laajaan pientaloalueeseen sekä Tapanilaan, joka on vuosisadan alussa perustettu työläisyhdyskunta. Se on säilynyt perustaltaan varsin hyvin alkuperäisessä asussaan, vaikka paljon uuttakin on viime vuosina rakennettu. Tapanilan itäosaan on valmistunut uusi Fallkullan asuntoalue. Tapaninvainion Kapteenskanmäelle on suunniteltu myös asuinrakentamista ja liikuntapaikkoja.

Peruspiirissä on yli 12 000 työpaikkaa, joista erityisesti kauppa ja julkiset palvelut ovat kasvussa. Malmilla on myös kaksi laajaa virkistysaluetta, Fallkullan kartanon alue ja Longinojan puisto, jonka pohjoisosa muutetaan urheilualueeksi. Malmin hautausmaa perustettiin 1890, ja sitä on laajennettu useasti. Vuonna 1936 rakennettu Malmin lentokenttä jatkaa toistaiseksi toimintaansa. Osayleiskaava pyritään laatimaan parin vuoden kuluessa. Tavoitteena on suunnitella pääosin kaupunkipientaloista rakentuva kaupunginosa Malmin aluekeskuksen tuntumaan.

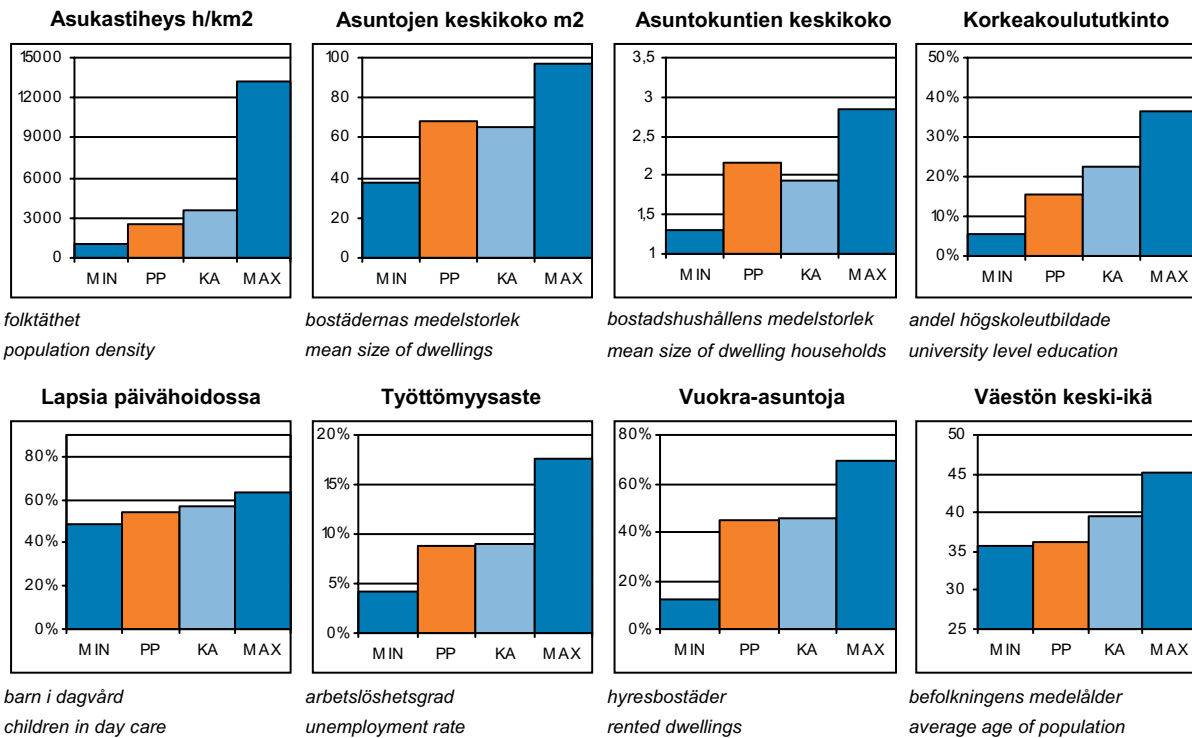
MALMS distrikt. Malm-Mosabacka uppkom i och med stambanan till Riihimäki, och Malm blev centrum i Helsinges socken innan det införlivades med Helsingfors. En stor förändring skedde på 1980-talet, då Malms lokalcentrum byggdes. Norr om Malm ligger det stora småhusområdet Staffansslätten. Det arbetarsamhälle som i början av 1900-talet grundades i Mosabacka har bibehållits ganska väl, trots att det byggts en hel del nytt. Distriktet har 12 000 arbetsplatser. Barnfamiljer är vanliga, och befolkningen har lägre inkomster och lägre utbildning än genomsnittet i Helsingfors. Malms flygfält fortsätter tillsvidare att verka, men målet är att göra området till en stadsdel bestående av främst urbana småhus.

Malmi-Tapanila came about along with the railway to the north, and MALMI became the secular centre of Helsinges parish before it was incorporated into Helsinki. Great change took place in the 1980s, when the local centre of Malmi was built. Tapaninvainio to the north of Malmi is a detached house area. The workers' community which was founded in Tapanila (orig. Mosabacka) has remained fairly intact, although many new houses have been built. The district has around 12,000 jobs. Families with children are common, and the population is below the city average in terms of income and education. Malmi airport still serves private aircraft, but the goal is to convert it into an area for detached and terraced houses.



- Kirjas to
- Koulu, ala-aste
- Erkois- ja yksityiskoulu
- Koulu, lukio
- Koulu, yläaste
- Kulttuurikeskus
- Lekkipuisto
- Nuorisotila
- Päiväkoti
- Terveysasema
- Terveyskeskuksen alue
- Yhteinen väestösuoja
- Yhteinen väestösuoja

© Copyright Helsingin kaupunki, Kaupunkimittausosasto 041§/2003  
 © Genimap Oy, Lupa L6285/05



PP = Peruspiirin arvo  
 KA = Kaupungin peruspiirien keskiarvo

MIN = Peruspiirien pienin arvo  
 MAX = Peruspiirien suurin arvo

## ALUEET Väestö 1.1.2005 Työpaikat 31.12.2003

Områden District

Alue:	Maapinta-ala km2:	Asukkaat:	Työpaikat:
381 Ylä-Malmi	0,91	7027	4050
382 Ala-Malmi	3,32	4970	4345
384 Tattariharju	0,48	6	1334
385 Malmin lentokenttä	2,57	2559	483
391 Tapaninvainio	2,40	7992	657
392 Tapanila	1,46	5474	600
<b>Yhteensä:</b>	<b>11,14</b>	<b>28028</b>	<b>11469</b>

## ÄIDINKIELI JA KANSALAISSUUS

1.1.2005

Modersmål och nationalitet Mother tongue and nationality

Suomenkieliset:	25 334	90,4	%
Ruotsinkieliset:	760	2,7	
Muun kieliset:	1 934	6,9	
Ulkomaalaiset:	1 399	5,0	
Ulkomaalaistaustaiset:	2 089	7,5	
H:gissä syntyneitä:	13 773	49,1	

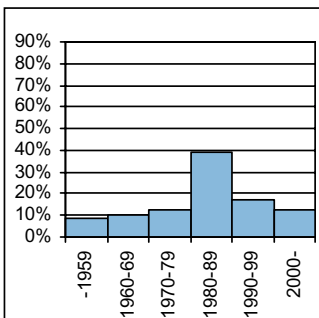
## VÄESTÖNMUUTOKSET

2004

Befolkningsförändringar Vital statistics

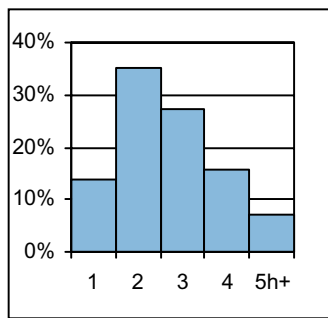
Syntyneet lkm:	373	13,6	/ 1000 as.
Kuolleet lkm:	159	5,8	
Muutto alueelle lkm:	4 091	149,4	
Muutto alueelta lkm:	3 345	122,2	

### Asutokannan ikä



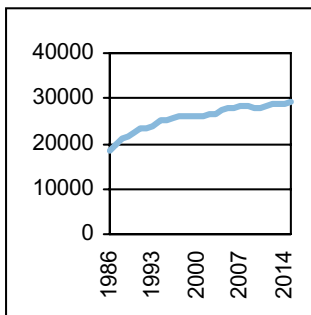
bostadsbeståndets ålder  
age of dwelling stock

### Huoneistotyytit



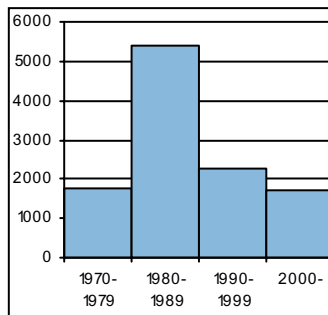
lägenhetstyper  
types of dwellings

### Väestö



befolkning  
population

### Asuntotuotanto



bostadsproduktion  
housing production

## ALUESUHDELUKUJA

1.1.2005

Lokala tätheter Area ratios

Asukkaita/km2:	2 514
Työpaikkoja/km2:	1 029
Kerrosala/ha:	1 646

## IKÄRAKENNE

1.1.2005

Ålderstrukturen Age structure

Ikäryhmä	Henkilöitä	Prosentti
0-6v:	2 474	8,8
7-15v:	3 503	12,5
16-18v:	1 120	4
19-24v:	2 242	8
25-39v:	5 779	20,6
40-64v:	10 093	36
65+ v:	2 817	10,1

## PERHEET JA ASUNTOKUNNAT

1.1.2005

Familjer och bostadshushåll

Families and households

Asuntokuntien lkm:	12 903
Asuntokuntien keskipkoko:	2,17
1-hengen asuntokuntia:	4 914
Perheiden lkm:	7 722
Lapsiperheiden lkm:	4 626
Perheiden keskipkoko:	2,86

## KOULUTUSASTE

31.12.2003

Utbildningsgrad Level of education

15v täytt lkm:	21 987	%
Enint perusaste:	8 251	37,5
Keskiaste:	7 399	33,7
Alin korkea-aste:	2 929	13,3
Korkeakoulututkinto:	3 408	15,5
Lukiota käyvät ja osuus16-18v:	659	61,6

## TULOTASO

2003

Inkomster Income

Tulot/asukas €	18 428
Tulot/työvoima €	28 457
Tulot/asuntokunta €	40 302

## ASUMISOLOT

31.12.2003

Boende Housing

Asuntojen keskipkoko m2:	68,3
Asumisväljyys m2/asukas:	31,3
Asumistiheys huonetta/hen	1,23

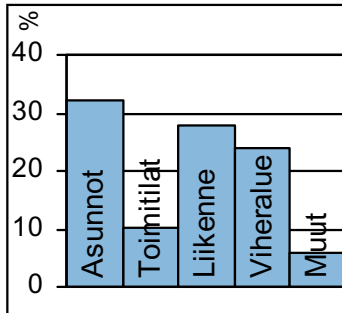
## ASUNNOT

31.12.2003

Bostäder Dwellings

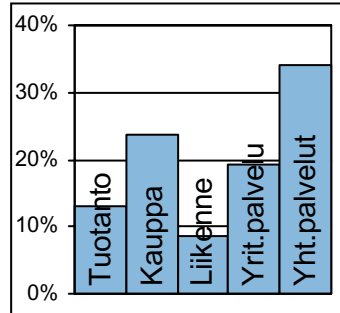
Asuntojen tyyppi	Lukumäärä	Prosentti
Asuntoja yhteensä:	12 958	%
Pientaloasuntoja:	4 235	32,7
Vuokra-asuntoja:	5 787	44,7
Aravavuokra-asuntoja:	3 557	27,5

**Maankäyttö**



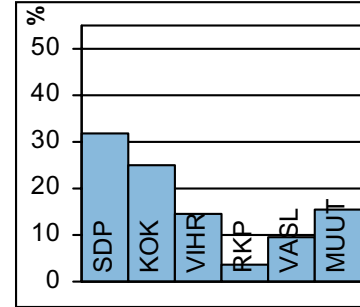
markanvändning  
land use

**Työpaikat**



jobb  
jobs

**Kunnallisvaalit**



kommunalval  
municipal elections

**TOIMITILARAKENNUKSET 1.1.2005**

Verksamhetslokaler Business premises	kerrosala 1000 m2	%
Toimitilarakennukset yhteensä:	693	
Liikerakennukset:	178	25,7
Julkiset rakennukset:	139	20,0
Teollisuus- ja varistorakennukset:	268	38,7
Muut rakennukset:	108	15,6

**TYÖTTÖMYYS 2004**

Arbetslöshet Unemployment	%
Työttömyysaste:	8,8
Pitkäaikaistyöttömyys:	30,8
Nuorisotyöttömyys:	6,8
Työllisyysaste (2003):	70,0

**LASTEN PÄIVÄHOITO 2004**

Barn dagvård Child day care	lkm	/100 lasta
Päiväkoteja:	19	
Lapsia päiväkotihoidossa yhteensä:	1 160	
Kokopäivähoidossa:	1 032	49,3
Osapäivähoidossa:	128	6,1
Kunnallinen perhepäivähoito:		
Lapsia perhepäivähoidossa yhteensä:	107	
Kokopäivähoidossa:	102	4,9
Osapäivähoidossa:	5	0,2
Lapsia koti/yks.hoidon tuen piirissä:	840	

**PALVELUPISTEET 2005**

Service ställen Service places	lkm
Kirjasto:	2
Terveysasema:	1
Leikkipuisto:	5
Uimahalli:	1
Muu sisäliikuntatila:	40
Urheilukenttä:	1
Kirkko:	2
Posti:	2
KELA:n toimisto:	1
Apteekki:	2
Alko:	1
Päivittäistavarakaupat:	13
Muut vähittäiskaupat:	108
Ravintolat ja kahvilat:	62

**KOULUT 2005**

Skolor Schools	kouluja	oppilaita
Suomenkielinen ala-aste:	6	1 522
Suomenkielinen yläaste:	3	1 048
Ruotsinkielinen ala-aste:	1	145
Ruotsinkielinen yläaste:	0	0
Lukio:	1	820
Erikoiskoulut:	0	0
Suomenkielinen iltapäivähoito:		343
Ruotsinkielinen iltapäivähoito:		35

**ULKOILU 2005**

Uterekreation Outdoor recreation	
Puistoa, ha:	135
Metsää, ha:	124
Uimaranta, kpl:	1

**KUNNALLISET TERVEYSPALVELUT 2004**

Kommunal hälsovård Municipal health care	lkm	/asukas
Avohoitokäynnit yhteensä:	177 930	6,5
Perusterveydenhuolto:	139 617	5,1
Erikoissairaanhoido:	38 313	1,4

**LIIKENNE 2000-05**

Trafic Traffic	
Jalankulkuonnettomuuksia keskim/vuosi:	5,8

**SOSIAALIPALVELUT 2004**

Social service Social welfare	lkm	/1000
Toimeentulotuen saajia:	2 854	101,8
Lastensuojelun asiakkaita, 0-17v:	613	90,8
Perheneuvoloiden asiakkaat, 0-17v:	129	19,1



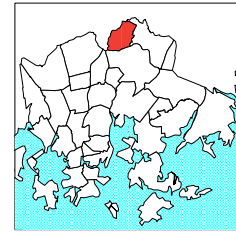
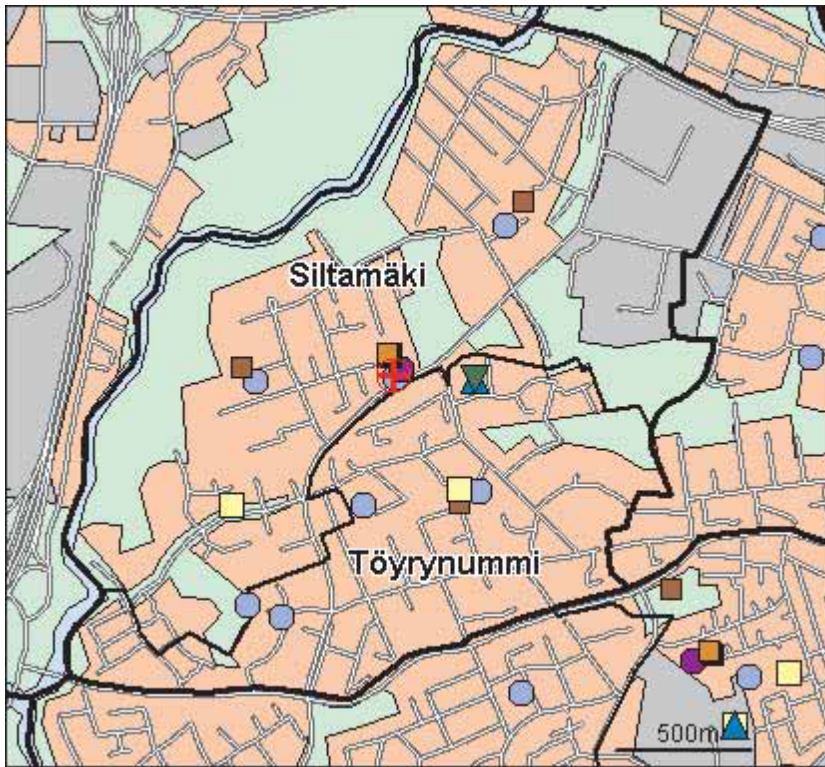
Helsingin pitäjän kyläkuntaan kuulunut Suutarila on yksi Vantaanjoen varren merkittäviä kyliä, jossa on ollut asutusta jo vuosisatoja. Omakotiasuminen levisi alueelle 1900-luvun alussa. Siltämäen ensimmäiset kerrostalot rakennettiin 1960-luvun lopussa pientaloalueelle. 1980-luvulla ympäristöön nousi tiiviitä pientalokortteleita. Vaikka rakentaminen on tällä vuosikymmenellä ollut huomattavasti vähäisempää, lasten määrä ei ole juuri vähentynyt ja heidän osuutensa väestöstä on Helsingin peruspiireistä korkeimpia.

Töyrynummen osa-alue muodostettiin 1984 osittain Tapaninvainiosta, osittain Siltämäestä ja Ala-Tikkurilasta. Vanha omakotialue kaavoitettiin 1980-luvulla uudelleen ja myös tänne nousi tiivis pientaloasutus, joka muistuttaa keskieuropalaista esikaupunkia.

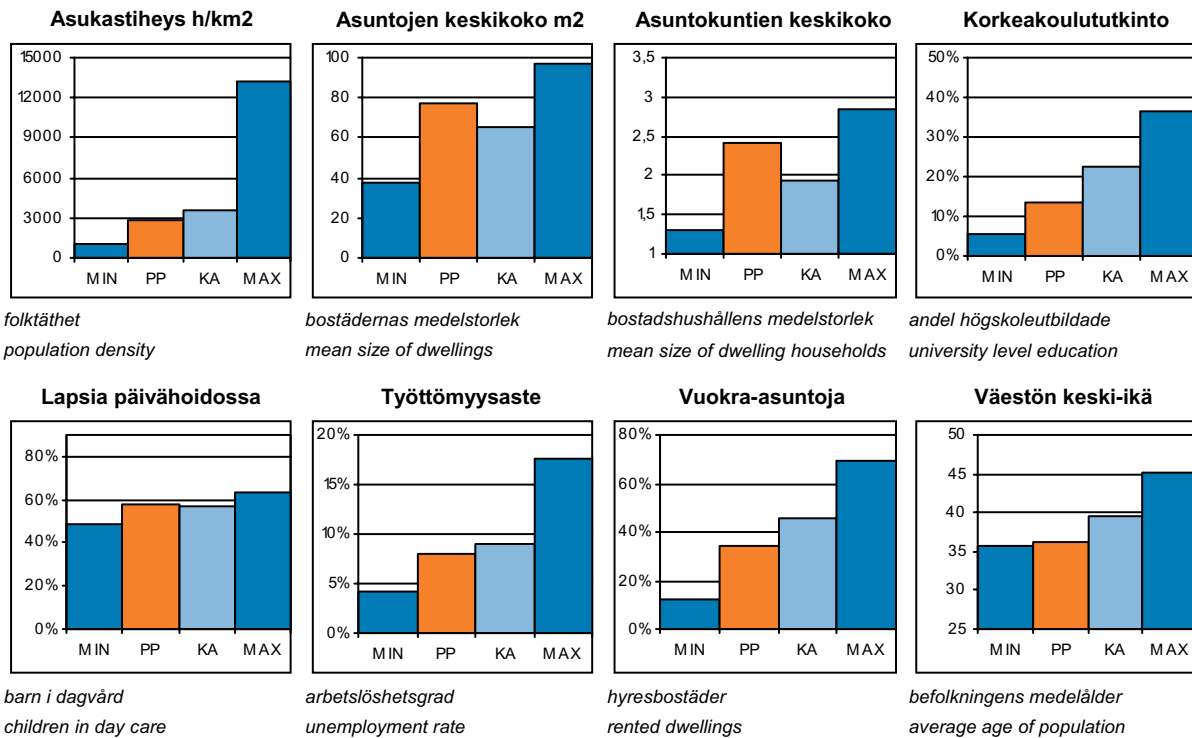
Keravanjoki ja sen rantapuisto ovat Siltämäen maiseman keskeisin elementti ja virkistysalue. Suutarilantien länsipuolelle, teollisuusaluetta vastapäätä, on suunnitteilla pientaloalue. Lampputien pohjoispuoleinen alue muutetaan teollisuustonteiksi. Alueen itälaidan puistovyöhykkeelle sijoitetaan pientaloja.

SKOMAKARBÖLE har haft bebyggelse i århundraden. Villabebyggelsen kom dit i början av 1900-talet. De första höghusen i Brobacka byggdes i slutet av 1960-talet. På 1980-talet uppstod där många nya tätbebyggda småhuskvarter. Det gamla villaområdet Lidamalmen planerades om på 1980-talet, och också här uppstod en tät småhusbebyggelse som påminner om vissa moderna medelklassförstäder i Mellaneuropa. Skomakarböle har sedan dess haft en av de största barnandelarna bland Helsingfors distrikt - trots att byggandet avtog märkbart under 1990-talet. Kervo å och dess strandpark utgör stommen i brobackamiljön, och är samtidigt ett omtyckt rekreativområde.

SUUTARILA (orig. Skomakarböle) has been inhabited for centuries. The first suburban one-family houses were built in the early 20th century. The first blocks of flats were built in Siltämäki in the late 1960s. The old small house area of Töyrynummi was re-planned in the 1980s, and became home to many new dense blocks of small houses resembling some modern middle class suburban milieus in central Europe. Suutarila has since had among the greatest proportion of children of all districts in Helsinki – in spite of declining construction in the 1990s. Keravanjoki creek and the parks on its banks are the major features in the Siltämäki landscape.



© Copyright Helsingin kaupunki, Kaupunkimittausosasto 041§/2003  
 © Genimap Oy, Lupa L6285/05



PP = Peruspiirin arvo  
 KA = Kaupungin peruspiirien keskiarvo

MIN = Peruspiirien pienin arvo  
 MAX = Peruspiirien suurin arvo



## ALUEET Väestö 1.1.2005 Työpaikat 31.12.2003

Områden District

Alue:	Maapinta-ala km2:	Asukkaat:	Työpaikat:
401 Siltämäki	2,79	6511	1391
403 Töyrynummi	1,34	4902	464
<b>Yhteensä:</b>	<b>4,13</b>	<b>11413</b>	<b>1855</b>

## ÄIDINKIELI JA KANSALAISSUUS 1.1.2005

Modersmål och nationalitet Mother tongue and nationality

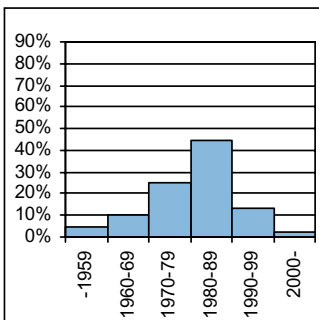
Suomenkieliset:	10 509	92,1 %
Ruotsinkieliset:	333	2,9
Muun kieliset:	571	5,0
Ulkomaalaiset:	404	3,5
Ulkomaalaistaustaiset:	637	5,6
H:gissä syntyneitä:	5 752	50,4

## VÄESTÖNMUUTOKSET 2004

Befolkningsförändringar Vital statistics

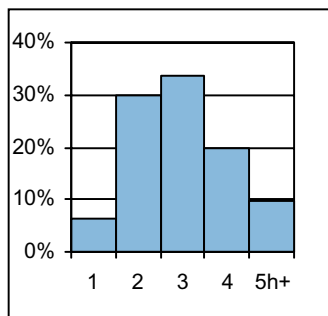
Syntyneet lkm:	137	11,8 / 1000 as.
Kuolleet lkm:	76	6,6
Muutto alueelle lkm:	1 223	105,7
Muutto alueelta lkm:	1 312	113,4

### Asutokannan ikä



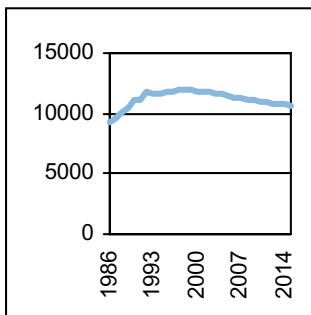
bostadsbeståndets ålder  
age of dwelling stock

### Huoneistotyytit



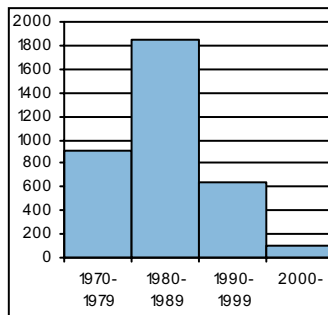
lägenhetstyper  
types of dwellings

### Väestö



befolkning  
population

### Asuntotuotanto



bostadsproduktion  
housing production

## ALUESUHDELUKUJA 1.1.2005

Lokala tätheter Area ratios

Asukkaita/km2:	2 770
Työpaikkoja/km2:	450
Kerrosala/ha:	1 575

## IKÄRAKENNE 1.1.2005

Ålderstrukturen Age structure %

0-6v:	977	8,6
7-15v:	1 591	13,9
16-18v:	499	4,4
19-24v:	988	8,7
25-39v:	2 078	18,2
40-64v:	4 079	35,7
65+ v:	1 201	10,5

## PERHEET JA ASUNTOKUNNAT 1.1.2005

Familjer och bostadshushåll

Families and households

Asuntokuntien lkm:	4 686
Asuntokuntien keskipkoko:	2,41
1-hengen asuntokuntia:	1 236
Perheiden lkm:	3 339
Lapsiperheiden lkm:	2 017
Perheiden keskipkoko:	2,9

## KOULUTUSASTE 31.12.2003

Utbildningsgrad Level of education %

15v täytt lkm:	9 088	
Enint perusaste:	3 511	38,6
Keskiaste:	3 129	34,4
Alin korkea-aste:	1 242	13,7
Korkeakoulututkinto:	1 206	13,3
Lukiota käyvät ja osuus16-18v:	329	66,3

## TULOTASO 2003

Inkomster Income

Tulot/asukas €	18 016
Tulot/työvoima €	28 735
Tulot/asuntokunta €	44 329

## ASUMISOLOT 31.12.2003

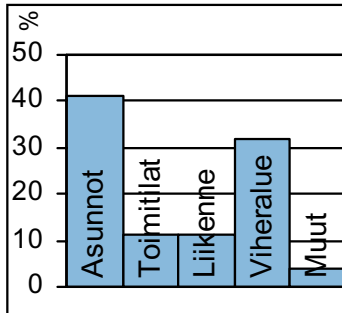
Boende Housing

Asuntojen keskipkoko m2:	77
Asumisväljyys m2/asukas:	31,5
Asumistiheys huonetta/hen	1,23

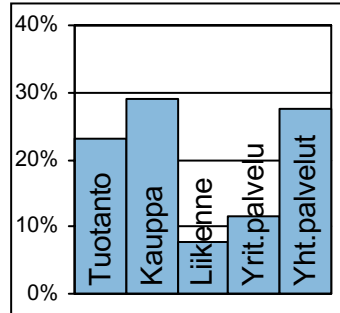
## ASUNNOT 31.12.2003

Bostäder Dwellings %

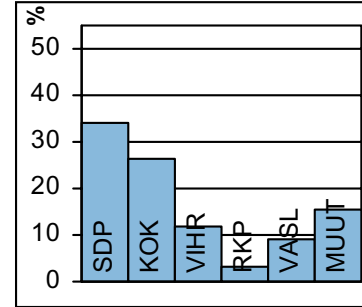
Asuntoja yhteensä:	4 802	
Pientaloasuntoja:	2 415	50,3
Vuokra-asuntoja:	1 656	34,5
Aravavuokra-asuntoja:	1 103	23,0

**Maankäyttö**

markanvändning  
land use

**Työpaikat**

jobb  
jobs

**Kunnallisvaalit**

kommunalval  
municipal elections

**TOIMITILARAKENNUKSET 1.1.2005**

Verksamhetslokaler Business premises	kerrosala 1000 m2	%
Toimitilarakennukset yhteensä:	195	
Liikerakennukset:	17	8,5
Julkiset rakennukset:	36	18,5
Teollisuus- ja varastorakennukset:	115	59,0
Muut rakennukset:	27	14,0

**LASTEN PÄIVÄHOITO 2004**

Barn dagvård Child day care	lkm	/100 lasta
Päiväkoteja:	7	
Lapsia päiväkotihoidossa yhteensä:	463	
Kokopäivähoidossa:	407	48,6
Osapäivähoidossa:	56	6,7
Kunnallinen perhepäivähoito:		
Lapsia perhepäivähoidossa yhteensä:	88	
Kokopäivähoidossa:	76	9,1
Osapäivähoidossa:	12	1,4
Lapsia koti/yks.hoidon tuen piirissä:	305	

**KOULUT 2005**

Skolor Schools	kouluja	oppilaita
Suomenkielinen ala-aste:	3	1 096
Suomenkielinen yläaste:	1	471
Ruotsinkielinen ala-aste:	0	0
Ruotsinkielinen yläaste:	0	0
Lukio:	0	0
Erikoiskoulut:	0	0
Suomenkielinen iltapäivähoito:		160
Ruotsinkielinen iltapäivähoito:		0

**KUNNALLISET TERVEYSPALVELUT 2004**

Kommunal hälsovård Municipal health care	lkm	/asukas
Avohoitokäynnit yhteensä:	81 946	7,1
Perusterveydenhuolto:	67 370	5,8
Erikoissairaanhoido:	14 576	1,3

**SOSIAALIPALVELUT 2004**

Socialservice Social welfare	lkm	/1000
Toimeentulotuen saajia:	1 001	87,7
Lastensuojelun asiakkaita, 0-17v:	180	62,2
Perheneuvoloiden asiakkaat, 0-17v:	63	21,8

**TYÖTTÖMYYS 2004**

Arbetslöshet Unemployment	%
Työttömyysaste:	8,0
Pitkäaikaistyöttömyys:	31,4
Nuorisotyöttömyys:	6,2
Työllisyysaste (2003):	69,5

**PALVELUPISTEET 2005**

Service ställen Service places	lkm
Kirjasto:	1
Terveysasema:	1
Leikki puisto:	3
Uimahalli:	1
Muu sisäliikuntatila:	8
Urheilukenttä:	1
Kirkko:	0
Posti:	1
KELA:n toimisto:	0
Apteekki:	1
Alko:	0
Päivittäistavarakaupat:	4
Muut vähittäiskaupat:	24
Ravintolat ja kahvilat:	7

**ULKOILU 2005**

Uterekreation Outdoor recreation	
Puistoa, ha:	78
Metsää, ha:	48
Uimaranta, kpl:	0

**LIIKENNE 2000-05**

Trafic Traffic	
Jalankulkuonnettomuuksia keskim/vuosi:	1



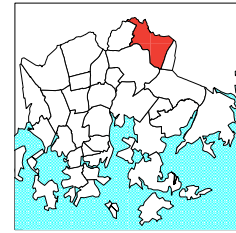
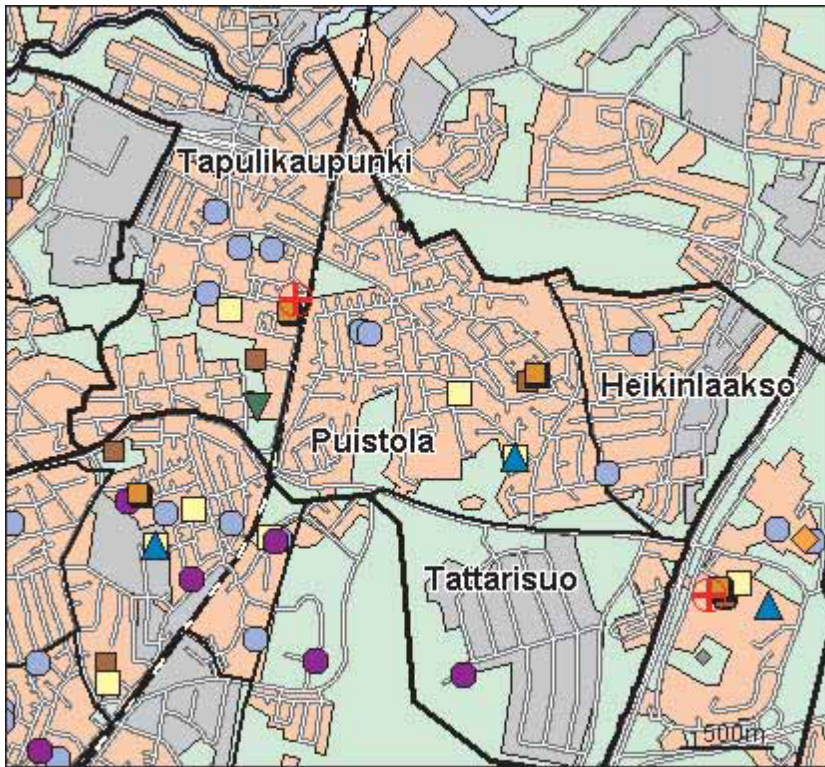
Puistolan omakotialue syntyi vuosisadan alussa Ab Parkstad-Vanda-Puistokylä -nimisen yhtiön alullepanemana. Puistolan aseman ympäristöstä asutus levisi laajalle varsinkin radan itäpuolelle. Aseman länsipuolisille pelloille 1970-luvulla kohonnut Tapulikaupungin kerrostalolähiö edustaa aikansa tyypillistä elementtirakentamista. Nyt, kun alueen puistojen ja pihojen kasvillisuus on pehmentänyt maisemaa, Tapulikaupunkia voidaan pitää viehättävänä lähiönä. Kerrostaloalueen eteläpuolinen pientaloalue kuuluu Tapanilan vanhaan omakotialueeseen.

Puistolan ja Heikinlaakson pientaloalueilla on vielä jäljellä vanhoja vuosisadan alkupuolen huviloita, mutta pääosin rakennuskanta on korvautunut uudemmilla, usein rivitaloilla. Näiden pientaloalueiden rakennuskanta uudistuu jatkuvasti, joten Puistolan ja Heikinlaakson väkiluvun ennustetaan säilyvän nykytasolla pitkälle tulevaisuuteen. Lasten, erityisesti koululaisten osuus väestöstä on Helsingin korkeimpia.

Lahdenväylän varressa oleva Alppikylä uudistetaan ja tavoitteena on luoda alueesta monipuolinen pientalokaupunginosa. Rakentaminen alkaa vuosikymmenen lopulla, johon tulee 2 000 asukasta. Tattarisuon "innovaatioalueeksi" nimitetty pienteollisuus- ja varastoalue on Helsingin viimeisiä romuvarastointiin käytettyjä alueita, joka on kuitenkin kehittymässä hyvää vauhtia monipuoliseksi palvelu- ja työpaikka-alueeksi.

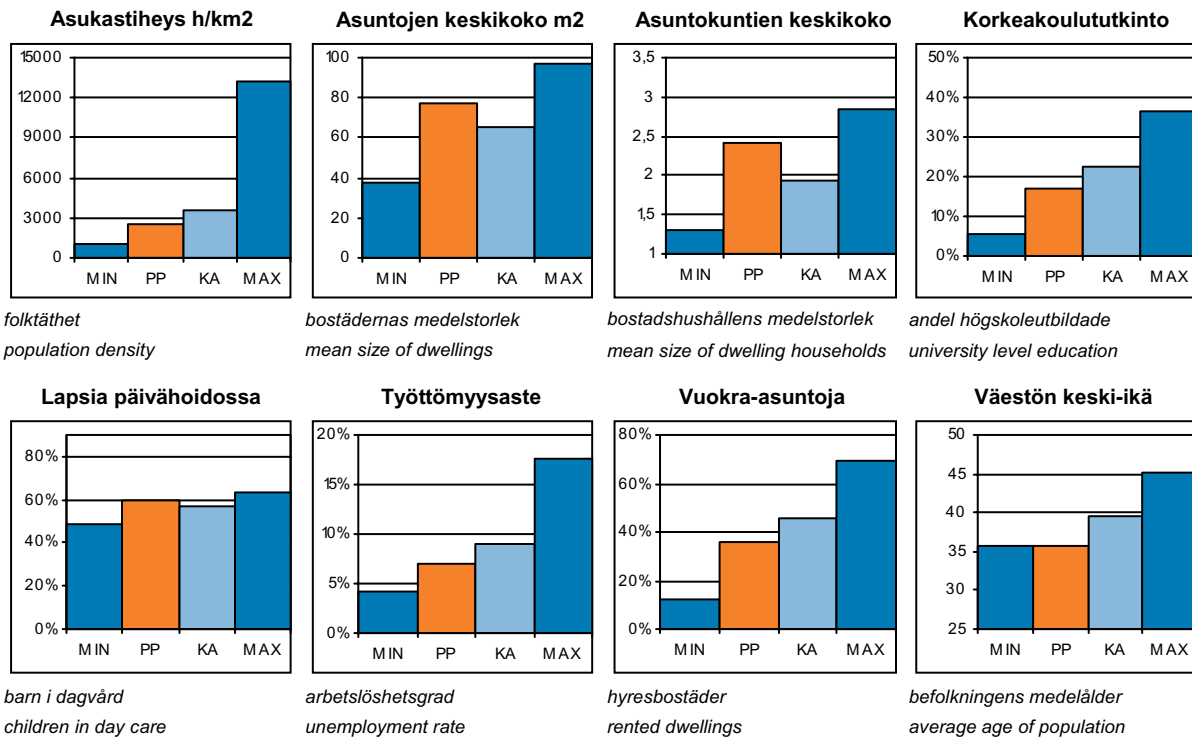
PARKSTADS villasamhälle uppstod i början av 1900-talet. Från Parkstad station spred bebyggelsen sig i synnerhet österut. På 1970-talet restes den tidstypiska elementhusförstaden Stapelstaden på åkrarna väster om banan. I småhusområdena i Parkstad och Henriksdal finns ännu några av de gamla villorna kvar, men mestadels har de ersatts av nybyggen, ofta radhus. Byggboomen i slutet av 1980-talet ökade folkmängden i Parkstad och Henriksdal, och barnandelen är bland de största i Helsingfors. Byggandet har ökat igen de senaste åren, och befolkningen växer. Tattarmossens småindustri- och lagerområde är ett av de sista områdena för skrotupplag i Helsingfors. Det håller på att utvecklas till ett mångsidigt service- och arbetsplatsområde.

The small house community of PUISTOLA came about in the early 20th century. It spread mostly eastwards from the railway station. The concrete housing estate in Tapulikaupunki just west of the station represents typical suburban construction of the 1970s. The small house areas of Puistola and Heikinlaakso still have a few of the century-old villas, but most of the buildings are of more recent origin, often terraced houses. The building boom in the late 1980s made the area's population grow. It now has one of Helsinki's greatest proportions of families with children. Construction has increased again in recent years, and the population has kept growing. The industrial zone of Tattarisuo is one of the last areas in Helsinki still used for scrap yards. It is developing into a varied zone of service and industry.



- Kirjas to
- Koulu, ala-aste
- Erkois- ja yksityiskoulu
- Koulu, lukio
- Koulu, yläaste
- Kulttuurikeskus
- Leikki puisto
- Nuorisotila
- Päiväkoti
- Terveys asema
- Terveyskeskus airaala
- Yhteinen väestösuoja
- Yhteinen väestösuoja

© Copyright Helsingin kaupunki, Kaupunkimittausosasto 041§/2003  
 © Genimap Oy, Lupa L6285/05



PP = Peruspiirin arvo  
 KA = Kaupungin peruspiirien keskiarvo

MIN = Peruspiirien pienin arvo  
 MAX = Peruspiirien suurin arvo

# 505 Puistolan peruspiiri

## ALUEET Väestö 1.1.2005 Työpaikat 31.12.2003

Områden District

Alue:	Maapinta-ala km2:	Asukkaat:	Työpaikat:
402 Tapulikaupunki	2,20	8582	1400
411 Puistola	2,41	6811	615
412 Heikinlaakso	1,19	3009	957
413 Tattarisuo	1,50	70	1084
<b>Yhteensä:</b>	<b>7,3</b>	<b>18472</b>	<b>4056</b>

## ÄIDINKIELI JA KANSALAISSUUS

1.1.2005

Modersmål och nationalitet Mother tongue and nationality

Suomenkieliset:	17 145	92,8	%
Ruotsinkieliset:	370	2,0	
Muun kieliset:	957	5,2	
Ulkomaalaiset:	680	3,7	
Ulkomaalaistaustaiset:	1 068	5,8	
H:gissä syntyneitä:	8 882	48,1	

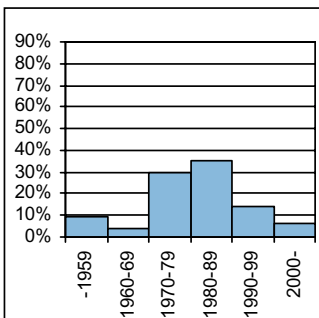
## VÄESTÖNMUUTOKSET

2004

Befolkningsförändringar Vital statistics

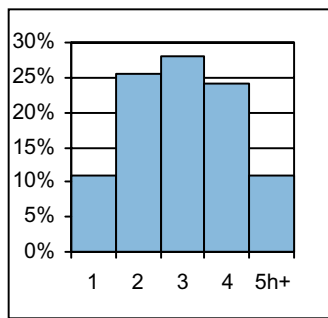
Syntyneet lkm:	230	12,4	/ 1000 as.
Kuolleet lkm:	81	4,4	
Muutto alueelle lkm:	2 156	116,3	
Muutto alueelta lkm:	2 207	119,1	

### Asutokannan ikä



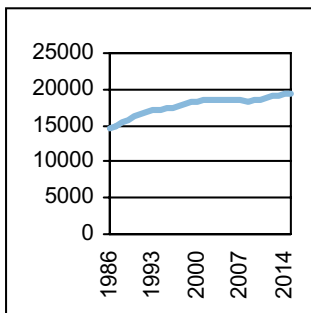
bostadsbeståndets ålder  
age of dwelling stock

### Huoneistotyytit



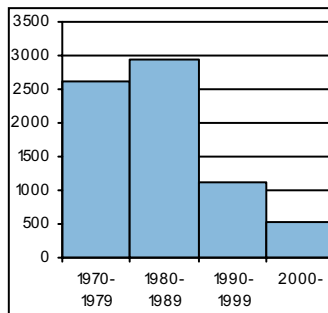
lägenhetstyper  
types of dwellings

### Väestö



befolkning  
population

### Asuntotuotanto



bostadsproduktion  
housing production

## ALUESUHDELUKUJA

1.1.2005

Lokala tätheter Area ratios

Asukkaita/km2:	2 530
Työpaikkoja/km2:	556
Kerrosala/ha:	1 458

## IKÄRAKENNE

1.1.2005

Ålderstrukturen Age structure

Ikäryhmä	Lukumäärä	Prosentti
0-6v:	1 605	8,7
7-15v:	2 588	14
16-18v:	813	4,4
19-24v:	1 425	7,7
25-39v:	3 617	19,6
40-64v:	6 840	37
65+ v:	1 584	8,6

## PERHEET JA ASUNTOKUNNAT

1.1.2005

Familjer och bostadshushåll

Families and households

Asuntokuntien lkm:	7 656
Asuntokuntien keskipkoko:	2,41
1-hengen asuntokuntia:	2 192
Perheiden lkm:	5 315
Lapsiperheiden lkm:	3 286
Perheiden keskipkoko:	2,95

## KOULUTUSASTE

31.12.2003

Utbildningsgrad Level of education

15v täytt lkm:	14 529	%
Enint perusaste:	4 942	34
Keskiaste:	5 102	35,1
Alin korkea-aste:	1 979	13,6
Korkeakoulututkinto:	2 506	17,2
Lukiota käyvät ja osuus16-18v:	527	66,9

## TULOTASO

2003

Inkomster Income

Tulot/asukas €	19 029
Tulot/työvoima €	29 732
Tulot/asutokunta €	46 666

## ASUMISOLOT

31.12.2003

Boende Housing

Asuntojen keskipkoko m2:	77,3
Asumisväljyys m2/asukas:	31,8
Asumistiheys huonetta/hen	1,25

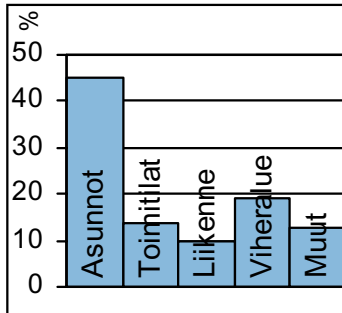
## ASUNNOT

31.12.2003

Bostäder Dwellings

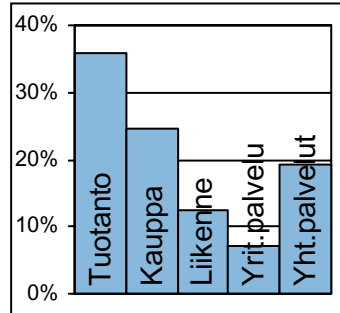
Asuntoja yhteensä:	7 944	%
Pientaloasuntoja:	4 585	57,7
Vuokra-asuntoja:	2 873	36,2
Aravavuokra-asuntoja:	1 824	23,0

**Maankäyttö**



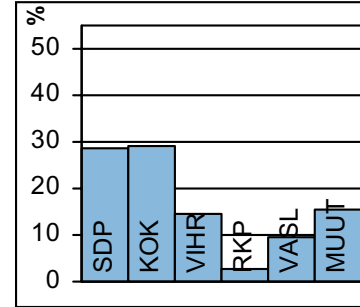
markanvändning  
land use

**Työpaikat**



jobb  
jobs

**Kunnallisvaalit**



kommunalval  
municipal elections

**TOIMITILARAKENNUKSET 1.1.2005**

Verksamhetslokaler Business premises	kerrosala 1000 m2	%
Toimitilarakennukset yhteensä:	316	
Liikerakennukset:	45	14,2
Julkiset rakennukset:	51	16,2
Teollisuus- ja varastorakennukset:	163	51,6
Muut rakennukset:	57	18,0

**TYÖTTÖMYYS 2004**

Arbetslöshet Unemployment	%
Työttömyysaste:	7,0
Pitkäaikaistyöttömyys:	32,5
Nuorisotyöttömyys:	5,5
Työllisyysaste (2003):	72,1

**LASTEN PÄIVÄHOITO 2004**

Barn dagvård Child day care	lkm	/100 lasta
Päiväkoteja:	10	
Lapsia päiväkotihoidossa yhteensä:	768	
Kokopäivähoidossa:	701	50,5
Osapäivähoidossa:	67	4,8
Kunnallinen perhepäivähoito:		
Lapsia perhepäivähoidossa yhteensä:	135	
Kokopäivähoidossa:	125	9
Osapäivähoidossa:	10	0,7
Lapsia koti/yks.hoidon tuen piirissä:	480	

**PALVELUPISTEET 2005**

Service ställen Service places	lkm
Kirjasto:	2
Terveysasema:	1
Leikki puisto:	3
Uimahalli:	0
Muu sisäliikuntatila:	17
Urheilukenttä:	1
Kirkko:	1
Posti:	1
KELA:n toimisto:	0
Apteekki:	1
Alko:	0
Päivittäistavarakaupat:	6
Muut vähittäiskaupat:	43
Ravintolat ja kahvilat:	20

**KOULUT 2005**

Skolor Schools	kouluja	oppilaita
Suomenkielinen ala-aste:	4	1 368
Suomenkielinen yläaste:	1	470
Ruotsinkielinen ala-aste:	0	0
Ruotsinkielinen yläaste:	0	0
Lukio:	0	0
Erikoiskoulut:	0	0
Suomenkielinen iltapäivähoito:		228
Ruotsinkielinen iltapäivähoito:		0

**ULKOILU 2005**

Uterekreation Outdoor recreation	
Puistoa, ha:	57
Metsää, ha:	111
Uimaranta, kpl:	0

**KUNNALLISET TERVEYSPALVELUT 2004**

Kommunal hälsovård Municipal health care	lkm	/asukas
Avohoitokäynnit yhteensä:	110 444	6
Perusterveydenhuolto:	87 537	4,7
Erikoissairaanhoido:	22 907	1,2

**LIIKENNE 2000-05**

Trafic Traffic	
Jalankulkuonnettomuuksia keskim/vuosi:	1,8

**SOSIAALIPALVELUT 2004**

Social service Social welfare	lkm	/1000
Toimeentulotuen saajia:	1 628	88,1
Lastensuojelun asiakkaita, 0-17v:	300	63,1
Perheneuvoloiden asiakkaat, 0-17v:	90	18,9



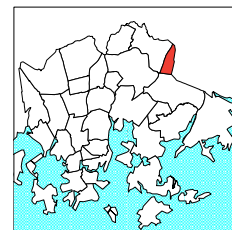
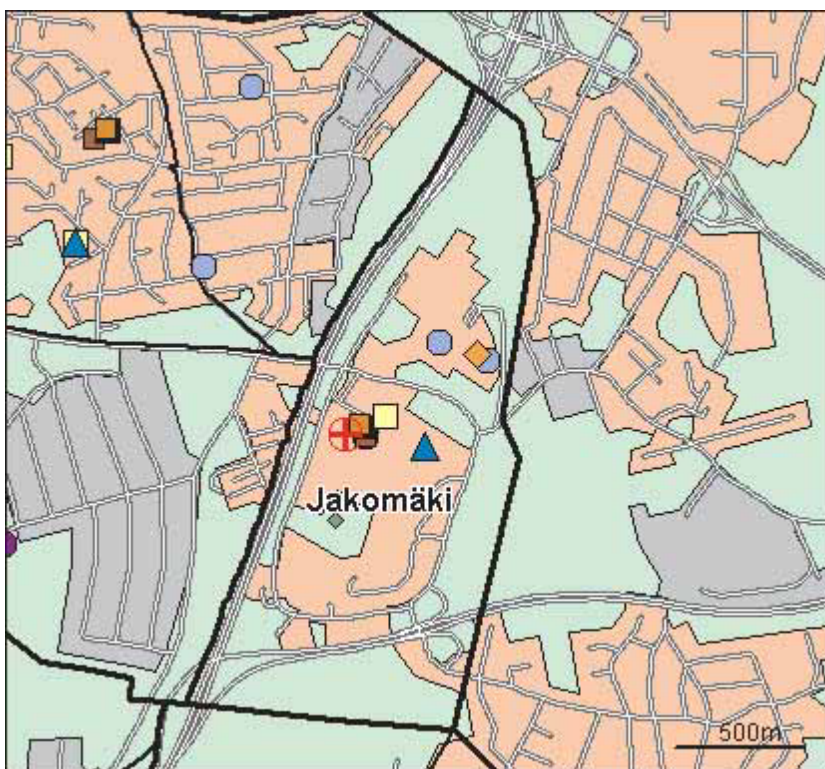
Jakomäen asuntoalue rakennettiin koillisen Helsingin kalliolle 1960-luvun lopulla muutamassa vuodessa, ja alun alkaen pelkästään kaupungin vuokrataloiksi. Syrjäinen ja moottoriteiden eristämä alue leimautui lähio Ongelmien symboliksi. 1970-luvulla rakennettiin alueen pohjoisosa omistusasunnoiksi. Jakomäessä aloitettiin 1980-luvulla huomattavia ympäristönparannuksia, asuntoja korjattiin ja aluetta täydennysrakennettiin. Vuonna 1996 käynnistyivät Lähiöprojektin perusparannustyöt, jotka muuttivat Etelä-Jakomäen ulkoisenkin ilmeen perusteellisesti: vanhat elementtikerrostalot ovat saaneet tiilijulkisivut verhoon ja asuntoja on uudistettu perusteellisesti.

Jakomäkeen on suunnitteilla asukkaille monitoimitalotyyppinen palvelutalo, Jaakontalo, vastapäätä Jakomäen yläastetta. Suurmetsäntien pohjoispuolelle kaavoitetaan pientalovaltaista asumista ja eteläpuolelle tutkitaan täydennysrakentamista.

Asuntokannasta suurin osa on edelleen kaupungin vuokrataloja ja aravaomistusasuntoja. Asukasmäärä on vakiintunut nykytasolle 1990-luvun alussa. Jakomäen itäpuolinen hiekkakuoppa-alue, joka osittain kuuluu Vantaan kaupunkiin, on kunnostettu ja maisemoitu virkistyskäyttöön.

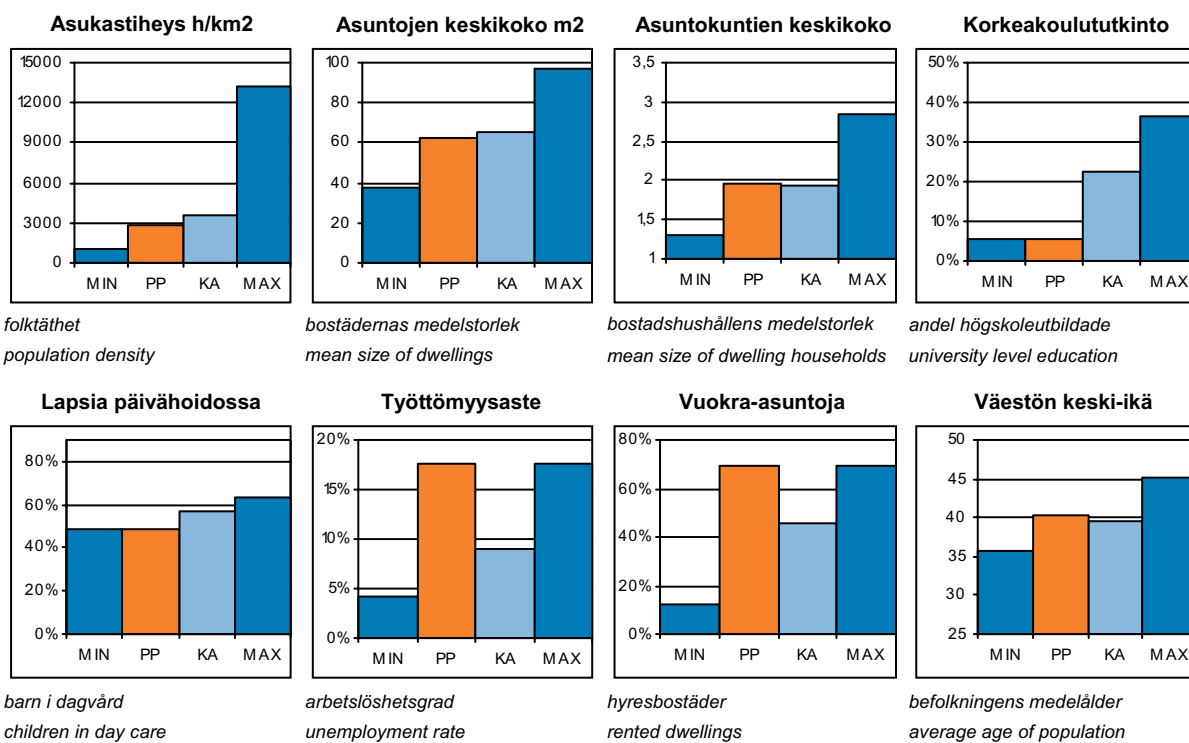
JAKOBACKA stadsdel byggdes på några år i slutet av 1960-talet, och i början bara med kommunala hyreshus. Denna på den tiden avlägsna förstad intill Lahtis motorväg blev snart en symbol för allsköns förstadsproblem. På 1970-talet byggdes norra Jakobacka ut med ägarbostäder. Sedan 1980-talet har man gjort betydande förbättringar i omgivningen i Jakobacka, bostäder har reparerats och nya hus har byggts. Inom ramen för Förstadsprojektet håller man på att bekläda gamla höghus med tegel. I dag avviker Jakobacka med sin naturnära miljö snarast till sin fördel från genomsnittsförortererna. Dess bostadsbestånd kommer att göras mångsidigare och kompletteras med småhus även i fortsättningen.

The suburb of JAKOMÄKI was built within a few years in the late 1960s, and originally contained only council houses. This then remote suburb located by the motorway soon became a symbol of suburban problems. In the 1970s, owner-occupied blocks of flats were built in the northern part of the area. Since the 1980s, considerable improvements have been made in the Jakomäki environment: dwellings have been repaired and new houses have been built. In the framework of a municipal suburb improvement project, old blocks of flats are being re-coated with bricks. Today, the area differs from other housing estates mostly to its advantage. Its housing stock is going to be made more varied, with more detached and terraced houses in future, too.



- Kirjas to
- Koulu, ala-aste
- Erkois- ja yksityiskoulu
- Koulu, lukio
- Koulu, yläaste
- Kulttuurikeskus
- Leikkiuisto
- Nuorisotila
- Päiväkoti
- Terveysasema
- Terveyskeskuksen alue
- Yhteinen väestösuoja
- Yhteinen väestösuoja

© Copyright Helsingin kaupunki, Kaupunkimittausosasto 041§/2003  
 © Genimap Oy, Lupa L6285/05



PP = Peruspiirin arvo  
 KA = Kaupungin peruspiirien keskiarvo

MIN = Peruspiirien pienin arvo  
 MAX = Peruspiirien suurin arvo



## ALUEET Väestö 1.1.2005 Työpaikat 31.12.2003

Områden District

Alue:	Maapinta-ala km2:	Asukkaat:	Työpaikat:
414 Jakomäki	1,92	5481	524
<b>Yhteensä:</b>	<b>1,92</b>	<b>5481</b>	<b>524</b>

## ÄIDINKIELI JA KANSALAISSUUS 1.1.2005

Modersmål och nationalitet Mother tongue and nationality

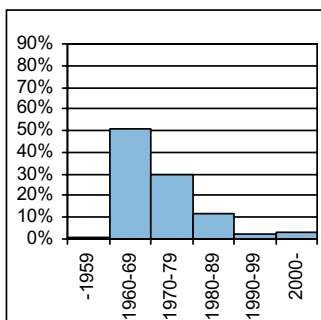
Suomenkieliset:	4 472	81,6 %
Ruotsinkieliset:	107	2,0
Muun kieliset:	902	16,5
Ulkomaalaiset:	605	11,0
Ulkomaalaistaustaiset:	872	15,9
H:gissä syntyneitä:	2 428	44,3

## VÄESTÖNMUUTOKSET 2004

Befolkningsförändringar Vital statistics

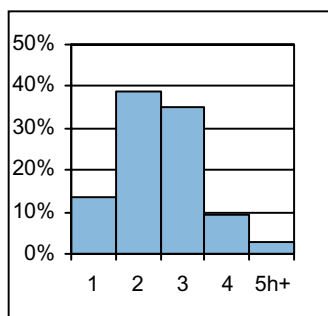
Syntyneet lkm:	61	10,8 / 1000 as.
Kuolleet lkm:	71	12,6
Muutto alueelle lkm:	1 008	179
Muutto alueelta lkm:	1 064	189

### Asutokannan ikä



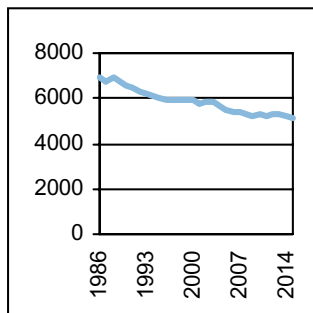
bostadsbeståndets ålder  
age of dwelling stock

### Huoneistotyytit



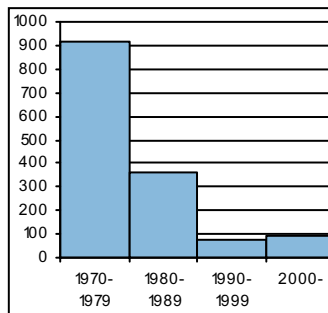
lägenhetstyper  
types of dwellings

### Väestö



befolkning  
population

### Asuntotuotanto



bostadsproduktion  
housing production

## ALUESUHDELUKUJA 1.1.2005

Lokala tätheter Area ratios

Asukkaita/km2:	2 855
Työpaikkoja/km2:	273
Kerrosala/ha:	1 443

## IKÄRAKENNE 1.1.2005

Ålderstrukturen Age structure %

0-6v:	423	7,7
7-15v:	598	10,9
16-18v:	195	3,6
19-24v:	309	5,6
25-39v:	1 115	20,3
40-64v:	1 950	35,6
65+ v:	891	16,3

## PERHEET JA ASUNTOKUNNAT 1.1.2005

Familjer och bostadshushåll

Families and households

Asuntokuntien lkm:	2 811
Asuntokuntien keskipkoko:	1,95
1-hengen asuntokuntia:	1 295
Perheiden lkm:	1 452
Lapsiperheiden lkm:	828
Perheiden keskipkoko:	2,73

## KOULUTUSASTE 31.12.2003

Utbildningsgrad Level of education %

15v täytt lkm:	4 633	
Enint perusaste:	2 569	55,5
Keskiaste:	1 532	33,1
Alin korkea-aste:	282	6,1
Korkeakoulututkinto:	250	5,4
Lukiota käyvät ja osuus16-18v:	85	45,5

## TULOTASO 2003

Inkomster Income

Tulot/asukas €	13 700
Tulot/työvoima €	21 047
Tulot/asuntokunta €	26 918

## ASUMISOLOT 31.12.2003

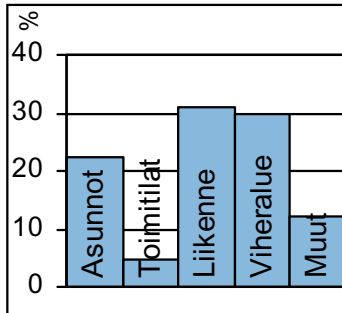
Boende Housing

Asuntojen keskipkoko m2:	62,1
Asumisväljyys m2/asukas:	31,6
Asumistiheys huonetta/hen	1,26

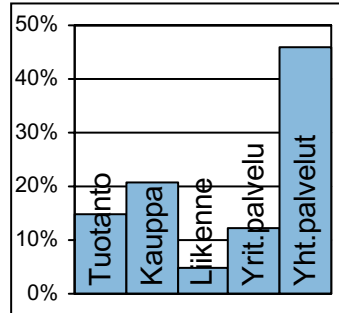
## ASUNNOT 31.12.2003

Bostäder Dwellings %

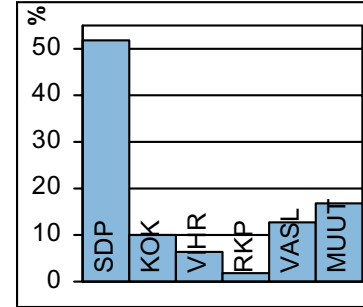
Asuntoja yhteensä:	3 015	
Pientaloasuntoja:	119	3,9
Vuokra-asuntoja:	2 101	69,7
Aravvuokra-asuntoja:	1 679	55,7

**Maankäyttö**

markanvändning  
land use

**Työpaikat**

jobb  
jobs

**Kunnallisvaalit**

kommunalval  
municipal elections

**TOIMITILARAKENNUKSET 1.1.2005**

Verksamhetslokaler Business premises	kerrosala 1000 m2	%
Toimitilarakennukset yhteensä:	45	
Liikerakennukset:	5	10,6
Julkiset rakennukset:	22	48,1
Teollisuus- ja varastorakennukset:	2	4,7
Muut rakennukset:	16	36,6

**LASTEN PÄIVÄHOITO 2004**

Barn dagvård Child day care	lkm	/100 lasta
Päiväkoteja:	3	
Lapsia päiväkotihoidossa yhteensä:	182	
Kokopäivähoidossa:	161	44,6
Osapäivähoidossa:	21	5,8
Kunnallinen perhepäivähoito:		
Lapsia perhepäivähoidossa yhteensä:	18	
Kokopäivähoidossa:	16	4,4
Osapäivähoidossa:	2	0,6
Lapsia koti/yks.hoidon tuen piirissä:	151	

**KOULUT 2005**

Skolor Schools	kouluja	oppilaita
Suomenkielinen ala-aste:	1	370
Suomenkielinen yläaste:	1	280
Ruotsinkielinen ala-aste:	0	0
Ruotsinkielinen yläaste:	0	0
Lukio:	0	0
Erikoiskoulut:	1	224
Suomenkielinen iltapäivähoito:		97
Ruotsinkielinen iltapäivähoito:		0

**KUNNALLISET TERVEYSPALVELUT 2004**

Kommunal hälsovård Municipal health care	lkm	/asukas
Avohoitokäynnit yhteensä:	59 071	10,5
Perusterveydenhuolto:	48 768	8,7
Erikoissairaanhoito:	10 303	1,8

**SOSIAALIPALVELUT 2004**

Socialservice Social welfare	lkm	/1000
Toimeentulotuen saajia:	1 191	217,3
Lastensuojelun asiakkaita, 0-17v:	171	148,8
Perheneuvoloiden asiakkaat, 0-17v:	32	27,9

**TYÖTTÖMYYS 2004**

Arbetslöshet Unemployment	%
Työttömyysaste:	17,6
Pitkäaikaistyöttömyys:	34,8
Nuorisotyöttömyys:	8,3
Työllisyysaste (2003):	57,9

**PALVELUPISTEET 2005**

Service ställen Service places	lkm
Kirjasto:	1
Terveysasema:	1
Leikkipuisto:	1
Uimahalli:	1
Muu sisäliikuntatila:	6
Urheilukenttä:	1
Kirkko:	1
Posti:	1
KELA:n toimisto:	0
Apteekki:	1
Alko:	0
Päivittäistavarakaupat:	4
Muut vähittäiskaupat:	12
Ravintolat ja kahvilat:	8

**ULKOILU 2005**

Uterekreation Outdoor recreation	
Puistoa, ha:	3
Metsää, ha:	70
Uimaranta, kpl:	0

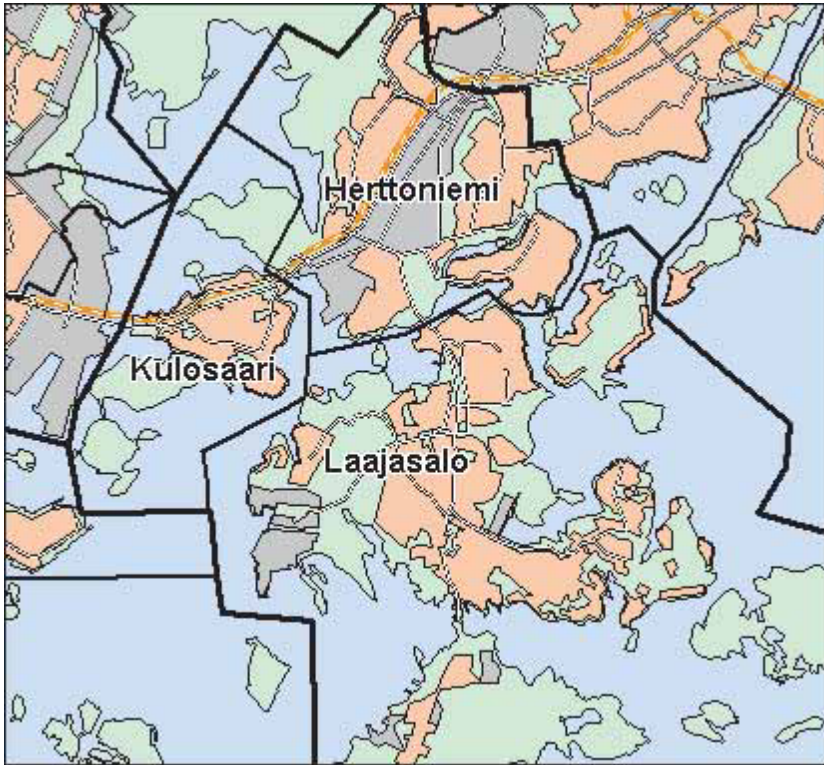
**LIIKENNE 2000-05**

Trafic Traffic	
Jalankulkuonnettomuuksia keskim/vuosi:	1

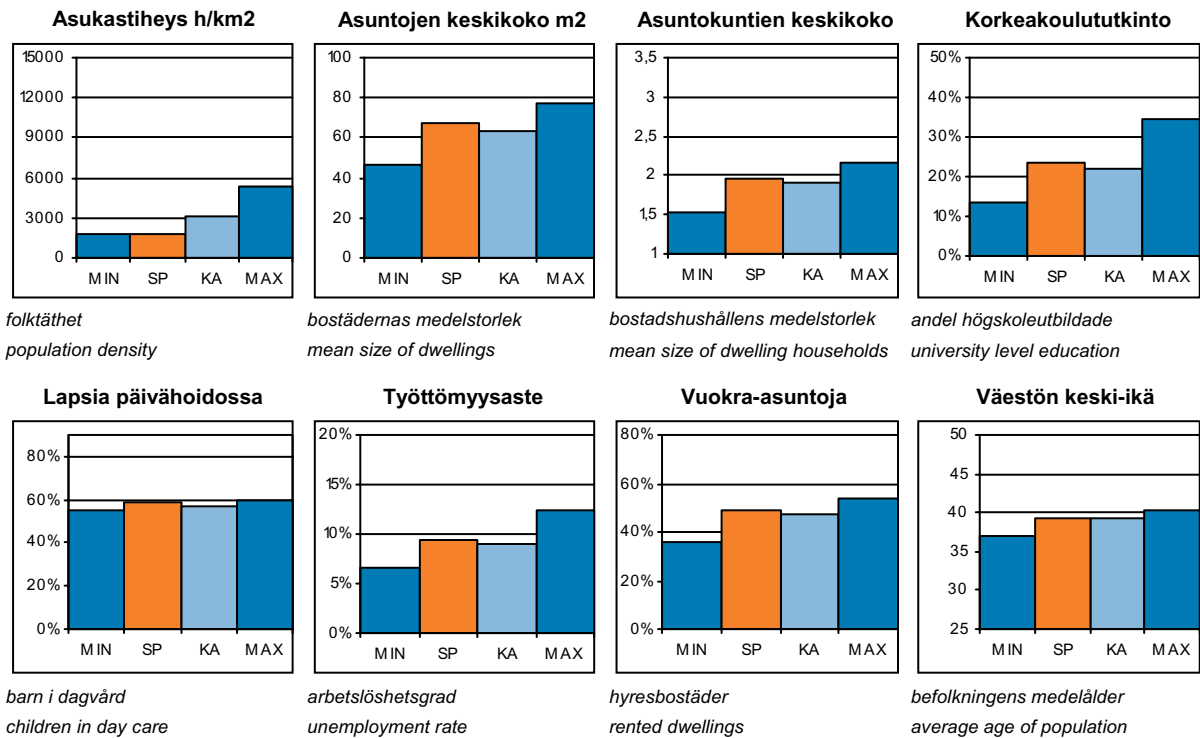


Peruspiirit:

- 601 Kulosaari - Brändö
- 602 Herttoniemi – Herttonäs
- 603 Laajasalo – Degerö



© Copyright Helsingin kaupunki, Kaupunkimittausosasto 041§/2003



SP = Suurpiirin arvo  
KA = Kaupungin suurpiirien keskiarvo

MIN = Suurpiirien pienin arvo  
MAX = Suurpiirien suurin arvo

# 6 Kaakkoinen suurpiiri

## ALUEET Väestö 1.1.2005 Työpaikat 31.12.2003

Områden District

Alue:	Maapinta-ala km <sup>2</sup> :	Asukkaat:	Työpaikat:
601 Kulosaaren peruspiiri	2,47	3791	739
602 Herttoniemen peruspiiri	6,80	26333	10123
603 Laajasalon peruspiiri	16,57	16486	1851
<b>Yhteensä:</b>	<b>25,84</b>	<b>46610</b>	<b>12713</b>

## ÄIDINKIELI JA KANSALAISSUUS

1.1.2005

Modersmål och nationalitet Mother tongue and nationality

Suomenkieliset:	40 680	87,3 %
Ruotsinkieliset:	3 162	6,8
Muun kieliset:	2 768	5,9
Ulkomaalaiset:	2 010	4,3
Ulkomaalaistaustaiset:	3 204	6,9
H:gissä syntyneitä:	22 266	47,8

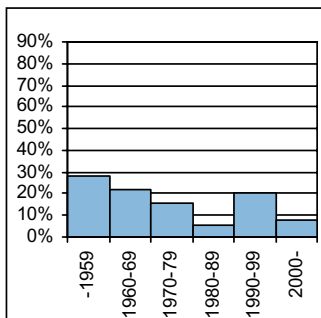
## VÄESTÖNMUUTOKSET

2004

Befolkningsförändringar Vital statistics

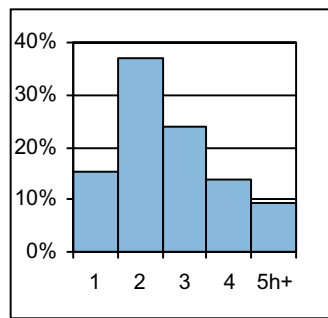
Syntyneet lkm:	560	11,9 / 1000 as.
Kuolleet lkm:	354	7,5
Muutto alueelle lkm:	6 539	139,4
Muutto alueelta lkm:	6 660	142

### Asutokannan ikä



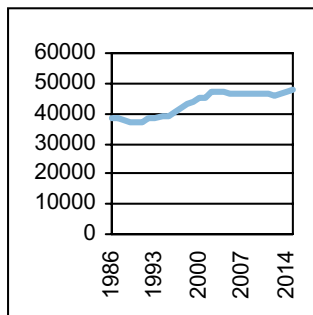
bostadsbeståndets ålder  
age of dwelling stock

### Huoneistotyytit



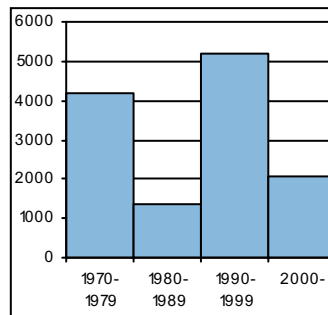
lägenhetstyper  
types of dwellings

### Väestö



befolkning  
population

### Asuntotuotanto



bostadsproduktion  
housing production

## ALUESUHDELUKUJA

1.1.2005

Lokala tätheter Area ratios

Asukkaita/km <sup>2</sup> :	1 804
Työpaikkoja/km <sup>2</sup> :	492
Kerrosala/ha:	1 202

## IKÄRAKENNE

1.1.2005

Ålderstrukturen Age structure

Ikäryhmä	Lukumäärä	Prosentti
0-6v:	3 708	8
7-15v:	4 815	10,3
16-18v:	1 419	3
19-24v:	3 040	6,5
25-39v:	10 754	23,1
40-64v:	16 072	34,5
65+ v:	6 802	14,6

## PERHEET JA ASUNTOKUNNAT

1.1.2005

Familjer och bostadshushåll

Families and households

Asuntokuntien lkm:	23 529
Asuntokuntien keskipkoko:	1,97
1-hengen asuntokuntia:	10 564
Perheiden lkm:	12 476
Lapsiperheiden lkm:	6 830
Perheiden keskipkoko:	2,73

## KOULUTUSASTE

31.12.2003

Utbildningsgrad Level of education

15v täytt lkm:	38 895	%
Enint perusaste:	12 957	33,3
Keskiaste:	11 854	30,5
Alin korkea-aste:	4 962	12,8
Korkeakoulututkinto:	9 122	23,4
Lukiota käyvät ja osuus 16-18v:	1 021	75

## TULOTASO

2003

Inkomster Income

Tulot/asukas €	23 819
Tulot/työvoima €	34 747
Tulot/asuntokunta €	47 358

## ASUMISOLOT

31.12.2003

Boende Housing

Asuntojen keskipkoko m <sup>2</sup> :	67,8
Asumisväljyys m <sup>2</sup> /asukas:	34,4
Asumistiheys huonetta/hen	1,37

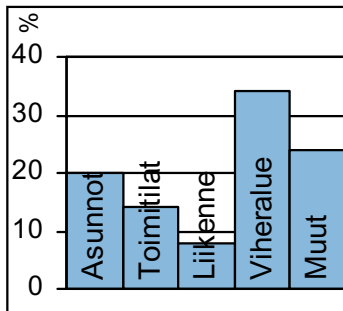
## ASUNNOT

31.12.2003

Bostäder Dwellings

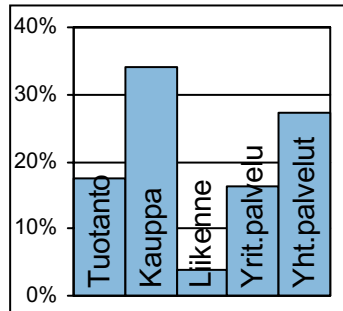
Asuntojen tyyppi	Lukumäärä	Prosentti
Asuntoja yhteensä:	24 950	%
Pientaloasuntoja:	4 470	17,9
Vuokra-asuntoja:	12 319	49,4
Aravavuokra-asuntoja:	6 391	25,6

**Maankäyttö**



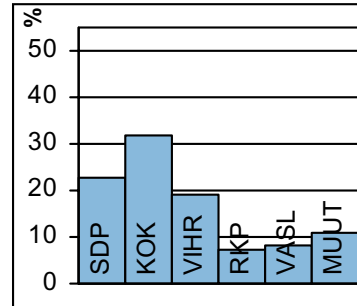
markanvändning  
land use

**Työpaikat**



jobb  
jobs

**Kunnallisvaalit**



kommunalval  
municipal elections

**TOIMITILARAKENNUKSET 1.1.2005**

Verksamhetslokaler Business premises	kerrosala 1000 m2	%
Toimitilarakennukset yhteensä:	1 009	
Liikerakennukset:	206	20,4
Julkiset rakennukset:	205	20,4
Teollisuus- ja varastorakennukset:	410	40,6
Muut rakennukset:	187	18,6

**LASTEN PÄIVÄHOITO 2004**

Barn dagvård Child day care	lkm	/100 lasta
Päiväkoteja:	31	
Lapsia päiväkotihoidossa yhteensä:	1 900	
Kokopäivähoidossa:	1 722	54,6
Osapäivähoidossa:	178	5,6
Kunnallinen perhepäivähoito:		
Lapsia perhepäivähoidossa yhteensä:	143	
Kokopäivähoidossa:	136	4,3
Osapäivähoidossa:	7	0,2
Lapsia koti/yks.hoidon tuen piirissä:	1 125	

**KOULUT 2005**

Skolor Schools	kouluja	oppilaita
Suomenkielinen ala-aste:	11	3 314
Suomenkielinen yläaste:	4	1 528
Ruotsinkielinen ala-aste:	2	274
Ruotsinkielinen yläaste:	0	0
Lukio:	4	1 123
Erikoiskoulut:	0	0
Suomenkielinen iltapäivähoito:		595
Ruotsinkielinen iltapäivähoito:		65

**KUNNALLISET TERVEYSPALVELUT 2004**

Kommunal hälsovård Municipal health care	lkm	/asukas
Avohoitokäynnit yhteensä:	257 409	5,5
Perusterveydenhuolto:	192 188	4,1
Erikoissairaanhoido:	65 221	1,4

**SOSIAALIPALVELUT 2004**

Socialservice Social welfare	lkm	/1000
Toimeentulotuen saajia:	4 135	88,7
Lastensuojelun asiakkaita, 0-17v:	540	56,9
Perheneuvoloiden asiakkaat, 0-17v:	273	28,8

**TYÖTTÖMYYS 2004**

Arbetslöshet Unemployment	%
Työttömyysaste:	9,4
Pitkäaikaistyöttömyys:	32,5
Nuorisotyöttömyys:	6,8
Työllisyysaste (2003):	69,9

**PALVELUPISTEET 2005**

Service ställen Service places	lkm
Kirjasto:	4
Terveysasema:	2
Leikkipuisto:	8
Uimahalli:	0
Muu sisäliikuntatila:	44
Urheilukenttä:	4
Kirkko:	5
Posti:	5
KELA:n toimisto:	1
Apteekki:	4
Alko:	1
Päivittäistavarakaupat:	25
Muut vähittäiskaupat:	162
Ravintolat ja kahvilat:	96

**ULKOILU 2005**

Uterekreation Outdoor recreation	
Puistoa, ha:	174
Metsää, ha:	589
Uimaranta, kpl:	6

**LIIKENNE 2000-05**

Trafic Traffic	
Jalankulkuonnettomuuksia keskim/vuosi:	5,6

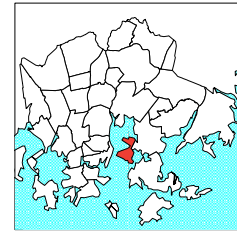
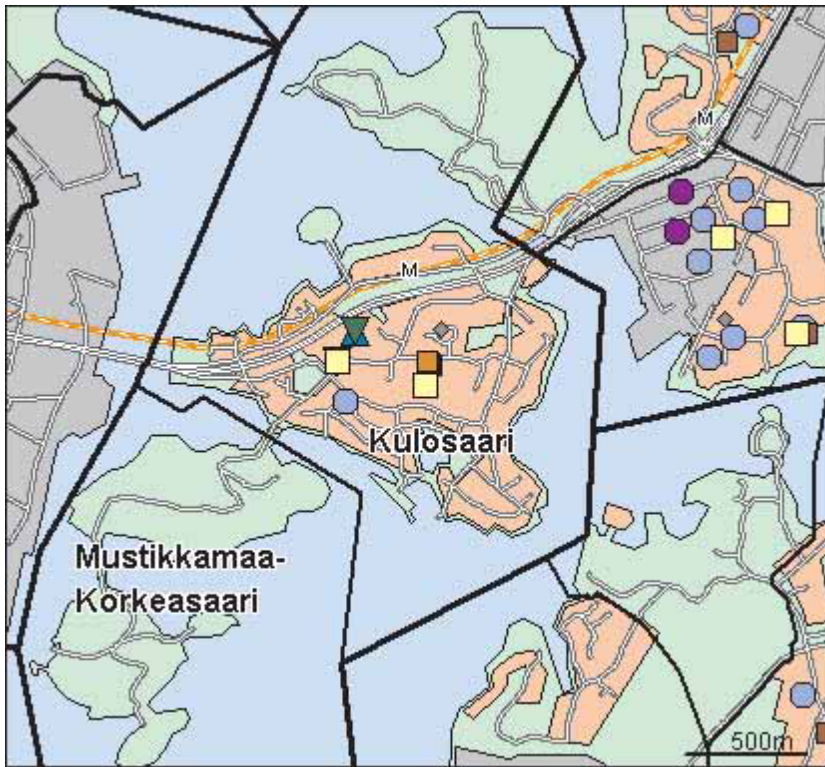


1900-luvun alun huvilakaupunkiajatus synnytti Kulosaaren yhdyskunnan, joka on vuosien mittaan saanut useimmista muista kaupunginosista poikkeavan, elitistisen leiman. 1907 perustettu Brändö Villastad -yhtiö hankki omistukseensa maat, joille arkkitehti Lars Sonck laati asemakaavan englantilaisen puutarhakaupungin ihanteita seuraten. Silta, jota pitkin kulki raitiovaunu, yhdisti saaren varsinaiseen Helsinkiin vuodesta 1919 alkaen. Vuonna 1922 Kulosaaresta muodostettiin itsenäinen kunta, joka liitettiin Helsinkiin vuoden 1946 suuressa alueliitoksessa. 1960-luvulla saareen nousi paljon kerrostaloja, mutta ne rakennettiin pääosin Itäväylän varrelle ja pohjoisrannalle. Siten vanhasta rakennuskannasta on säilynyt huomattava osa ja koko miljö on säilynyt poikkeuksellisen hyvin. Kulttuurihistoriallisesti merkittävän huvila-alueen arvokkaimpien rakennusten ja ympäristön luonteen säilyminen on turvattu 1980-luvulla tehdyllä asemakaavan muutoksella. Kulosaareen liittyy koko Helsingille tärkeitä virkistysalueita: Mustikkamaan ja Kivinokan ulkoilualueet sekä 1890 perustettu Korkeasaaren eläintarha.

Kulosaaren väestö on selvästi keskimääräistä helsinkiläistä koulutetumpaa ja hyvätuloisempaa. Itäväylän ympäristön parantaminen käynnistyy lähitulevaisuudessa. Tarkoitus on myös tutkia mahdollisuutta kattaa Kulosaaren halkaiseva Itäväylä, millä saataisiin lisää maata asuntorakentamiseen.

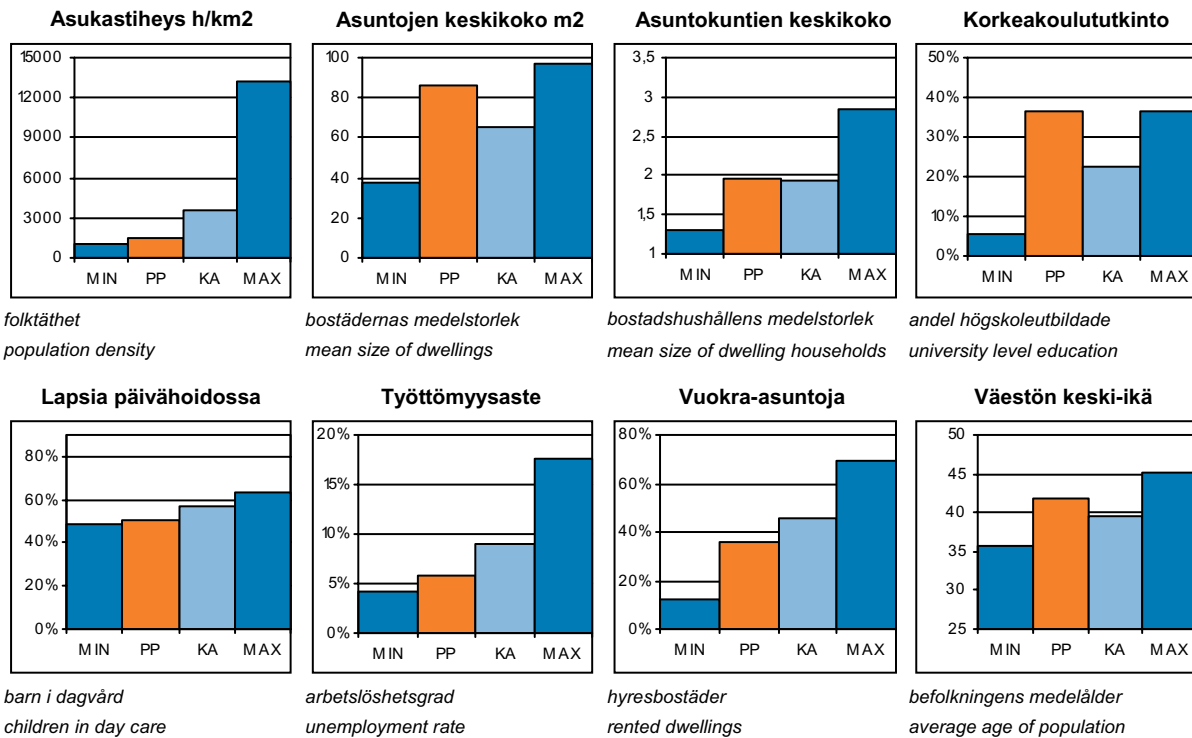
BRÄNDÖ distrikt. I början av 1900-talet skapade en s.k. villastadsrörelse ett särpräglat samhälle på Brändö. I motsats till övriga stadsdelar bar det något av en elitistisk prägel. Arkitekt Lars Sonck gjorde stadsplanen enligt engelska trädgårdsstadsideal. På 1960-talet byggde man höghus på Brändö, men mest längs Österleden och norra stranden, så största delen av den gamla villastaden blev kvar. Invånarna på Brändö har klart högre utbildning och inkomster än helsingforsborna i gemen. Distriktet har rekreationsområden som är viktiga för hela staden: Högholmens djurgård (gr. 1890) och rekreationsområdena på Blåbärslandet och Stenudden. Överbyggnad av Österleden, som går tvärs över norra Brändö, håller på att utredas. Det skulle innebära mera mark för bostadsbygge.

KULOSAARI. In the early 1900s, a strong garden town movement gave birth to a villa community on Kulosaari island. The area planned by architect Lars Sonck in the spirit of British garden town ideals today has something of an "elite" label. In the 1960s, blocks of flats were built on the island, but mostly along the main road in the northern part of the island - a fact which saved most of the old buildings. The population of Kulosaari has a clearly higher level of income and education than the city as a whole. The district includes the Helsinki Zoo at Korkeasaari (founded 1890), and two other major recreational areas; Mustikkamaa island and Kivinokka park. There are plans to cover the Itäväylä main road running across the northern part of Kulosaari, and thus to gain more ground for construction.



- Kirjas to
- Koulu, ala-aste
- Erikois- ja yksityiskoulu
- Koulu, lukio
- Koulu, yläaste
- Kulttuurikeskus
- Lelkipuisto
- Nuorisotila
- Päiväkoti
- Terveys asema
- Terveyskeskus airaala
- Yhteinen väestösuoja
- Yleinen väestösuoja

© Copyright Helsingin kaupunki, Kaupunkimittausosasto 041§/2003  
 © Genimap Oy, Lupa L6285/05



PP = Peruspiirin arvo  
 KA = Kaupungin peruspiirien keskiarvo

MIN = Peruspiirien pienin arvo  
 MAX = Peruspiirien suurin arvo



# 601 Kulosaaren peruspiiri

## ALUEET Väestö 1.1.2005 Työpaikat 31.12.2003

Områden District

Alue:	Maapinta-ala km2:	Asukkaat:	Työpaikat:
190 Mustikkamaa-Korkeasaari	0,66	21	89
420 Kulosaari	1,81	3770	650
<b>Yhteensä:</b>	<b>2,47</b>	<b>3791</b>	<b>739</b>

## ÄIDINKIELI JA KANSALAISSUUS

1.1.2005

Modersmål och nationalitet Mother tongue and nationality

Suomenkieliset:	2 868	75,7 %
Ruotsinkieliset:	763	20,1
Muun kieliset:	160	4,2
Ulkomaalaiset:	152	4,0
Ulkomaalaistaustaiset:	247	6,5
H:gissä syntyneitä:	1 846	48,7

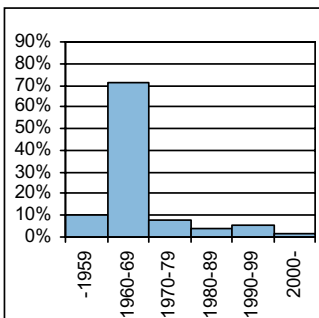
## VÄESTÖNMUUTOKSET

2004

Befolkningsförändringar Vital statistics

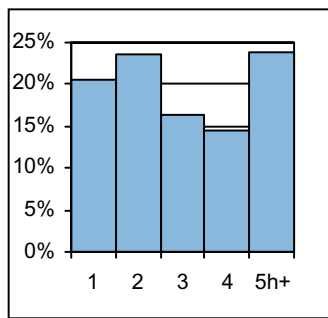
Syntyneet lkm:	43	11,4 / 1000 as.
Kuolleet lkm:	39	10,3
Muutto alueelle lkm:	501	132,3
Muutto alueelta lkm:	481	127

### Asutokannan ikä



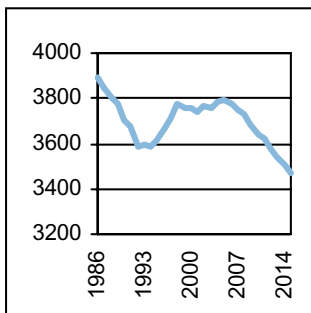
bostadsbeståndets ålder  
age of dwelling stock

### Huoneistotyytit



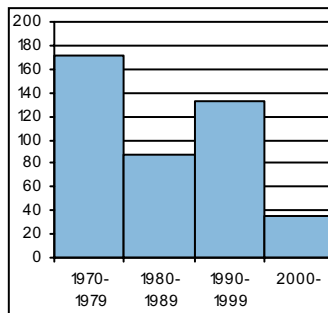
lägenhetstyper  
types of dwellings

### Väestö



befolkning  
population

### Asuntotuotanto



bostadsproduktion  
housing production

## ALUESUHDELUKUJA

1.1.2005

Lokala tätheter Area ratios

Asukkaita/km2:	1 535
Työpaikkoja/km2:	299
Kerrosala/ha:	1 217

## IKÄRAKENNE

1.1.2005

Ålderstrukturen Age structure

Ikäluokka	Henkilö	%
0-6v:	261	6,9
7-15v:	401	10,6
16-18v:	97	2,6
19-24v:	219	5,8
25-39v:	809	21,3
40-64v:	1 251	33
65+ v:	753	19,9

## PERHEET JA ASUNTOKUNNAT

1.1.2005

Familjer och bostadshushåll

Families and households

Asuntokuntien lkm:	1 906
Asuntokuntien keskipkoko:	1,97
1-hengen asuntokuntia:	903
Perheiden lkm:	972
Lapsiperheiden lkm:	492
Perheiden keskipkoko:	2,77

## KOULUTUSASTE

31.12.2003

Utbildningsgrad Level of education

15v täytt lkm:	3 179	
Enint perusaste:	744	23,4
Keskiaste:	862	27,1
Alin korkea-aste:	406	12,8
Korkeakoulututkinto:	1 167	36,7
Lukiota käyvät ja osuus 16-18v:	98	101

## TULOTASO

2003

Inkomster Income

Tulot/asukas €	44 493
Tulot/työvoima €	63 014
Tulot/asuntokunta €	87 878

## ASUMISOLOT

31.12.2003

Boende Housing

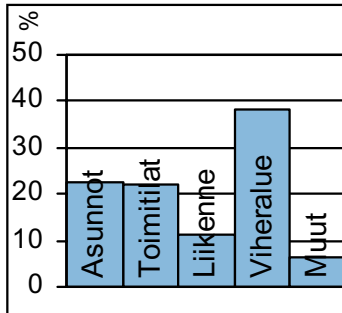
Asuntojen keskipkoko m2:	86,2
Asumisväljyys m2/asukas:	43,7
Asumistiheys huonetta/hen	1,58

## ASUNNOT

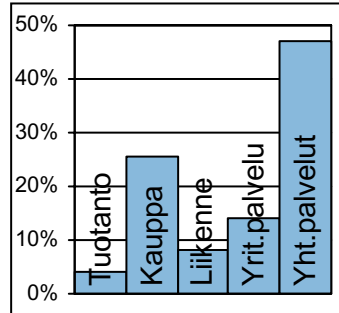
31.12.2003

Bostäder Dwellings

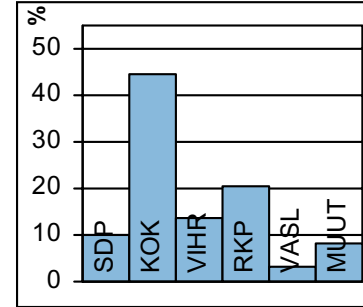
Asuntoja yhteensä:	2 098	
Pientaloasuntoja:	518	24,7
Vuokra-asuntoja:	762	36,3
Aravavuokra-asuntoja:	81	3,9

**Maankäyttö**

markanvändning  
land use

**Työpaikat**

jobb  
jobs

**Kunnallisvaalit**

kommunalval  
municipal elections

**TOIMITILARAKENNUKSET 1.1.2005**

Verksamhetslokaler Business premises	kerrosala 1000 m2	%
Toimitilarakennukset yhteensä:	77	
Liikerakennukset:	31	40,8
Julkiset rakennukset:	30	38,6
Teollisuus- ja varastorakennukset:	2	2,4
Muut rakennukset:	14	18,2

**LASTEN PÄIVÄHOITO 2004**

Barn dagvård Child day care	lkm	/100 lasta
Päiväkoteja:	2	
Lapsia päiväkotihoidossa yhteensä:	126	
Kokopäivähoidossa:	110	49,8
Osapäivähoidossa:	16	7,2
Kunnallinen perhepäivähoito:		
Lapsia perhepäivähoidossa yhteensä:	2	
Kokopäivähoidossa:	2	0,9
Osapäivähoidossa:	0	0
Lapsia koti/yks.hoidon tuen piirissä:	85	

**KOULUT 2005**

Skolor Schools	kouluja	oppilaita
Suomenkielinen ala-aste:	1	370
Suomenkielinen yläaste:	1	437
Ruotsinkielinen ala-aste:	1	119
Ruotsinkielinen yläaste:	0	0
Lukio:	2	553
Erikoiskoulut:	0	0
Suomenkielinen iltapäivähoito:		62
Ruotsinkielinen iltapäivähoito:		30

**KUNNALLISET TERVEYSPALVELUT 2004**

Kommunal hälsovård Municipal health care	lkm	/asukas
Avohoitokäynnit yhteensä:	16 354	4,3
Perusterveydenhuolto:	12 081	3,2
Erikoissairaanhoido:	4 273	1,1

**SOSIAALIPALVELUT 2004**

Social service Social welfare	lkm	/1000
Toimeentulotuen saajia:	111	29,3
Lastensuojelun asiakkaita, 0-17v:		4,1
Perheneuvoloiden asiakkaat, 0-17v:	11	15,1

**TYÖTTÖMYYS 2004**

Arbetslöshet Unemployment	%
Työttömyysaste:	5,7
Pitkäaikaistyöttömyys:	33,0
Nuorisotyöttömyys:	2,0
Työllisyysaste (2003):	69,9

**PALVELUPISTEET 2005**

Service ställen Service places	lkm
Kirjasto:	1
Terveysasema:	0
Leikkipuisto:	0
Uimahalli:	0
Muu sisäliikuntatila:	7
Urheilukenttä:	1
Kirkko:	1
Posti:	1
KELA:n toimisto:	0
Apteekki:	1
Alko:	0
Päivittäistavarakaupat:	1
Muut vähittäiskaupat:	12
Ravintolat ja kahvilat:	10

**ULKOILU 2005**

Uterekreation Outdoor recreation	
Puistoa, ha:	18
Metsää, ha:	84
Uimaranta, kpl:	1

**LIIKENNE 2000-05**

Trafic Traffic	
Jalankulkuonnettomuuksia keskim/vuosi:	0

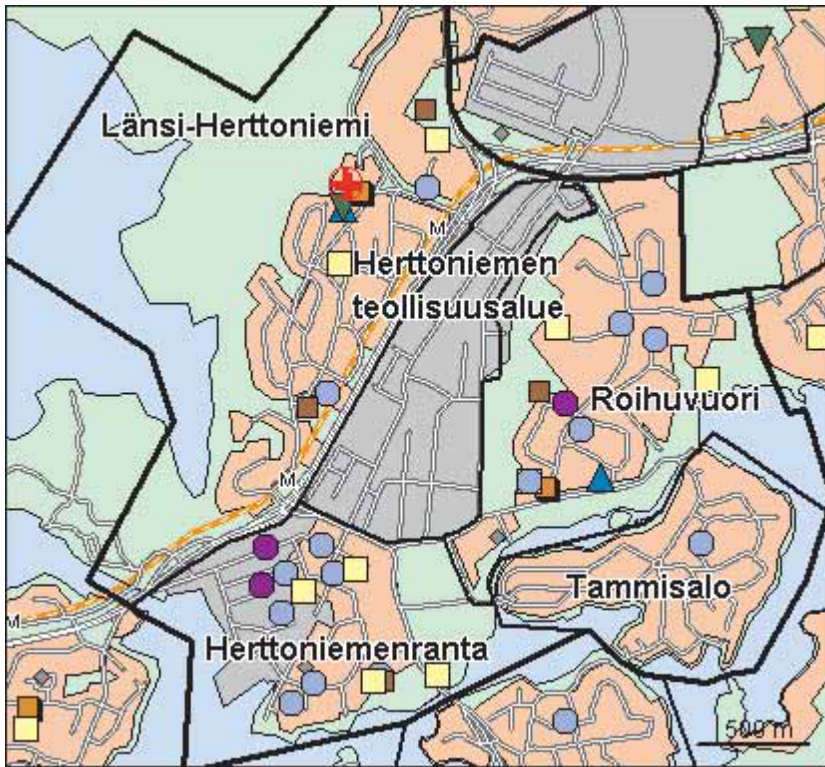


Herttoniemi oli Helsingin pitäjän vanhimpia kyliä, jossa oli jo keskiajalla useita tiloja. Herttoniemen kartano ja erityisesti sen puisto ovat historiallisesti ja maisemallisesti arvokas alue. Sotien jälkeen 1946 toteutetun suuren alueliitoksen jälkeen kaupungin uusille liitosalueille rakennettiin uudenlaisia asuntoalueita, lähiöitä, joista Herttoniemi oli ensimmäisiä. Alueella toimi jo silloin satama ja laaja teollisuusalue, joka on edelleenkin Helsingin merkittävimpiä työpaikka-alueita. Länsi-Herttoniemi suunniteltiin alkuaan omakotialueeksi, mutta toteutettiin valtaosaltaan kerrostaloalueena. Kerrostaloalue laajeni nopeasti Roihuvuoreen ja yhdessä nämä muodostivat 1960-luvun alussa esikaupunkien suurimman asuntoalueen, jossa on paljon kaupungin vuokrataloja. Ajan tyylipiirteet, mm. maaston muotoja seuraileva rakentaminen, ovat säilyneet alkuperäisinä varsinkin Siilitien vuokrataloalueella ja Roihuvuoren luoteisosassa. Roihuvuoren kupeeseen Strömsin kartanon maille sekä Porolahden rannalle on rakennettu viime vuosina huomattavasti uusia asuntoja. Peruspiiriin kuuluu lisäksi 2 000 asukkaan Tammisalonsien pientaloalue.

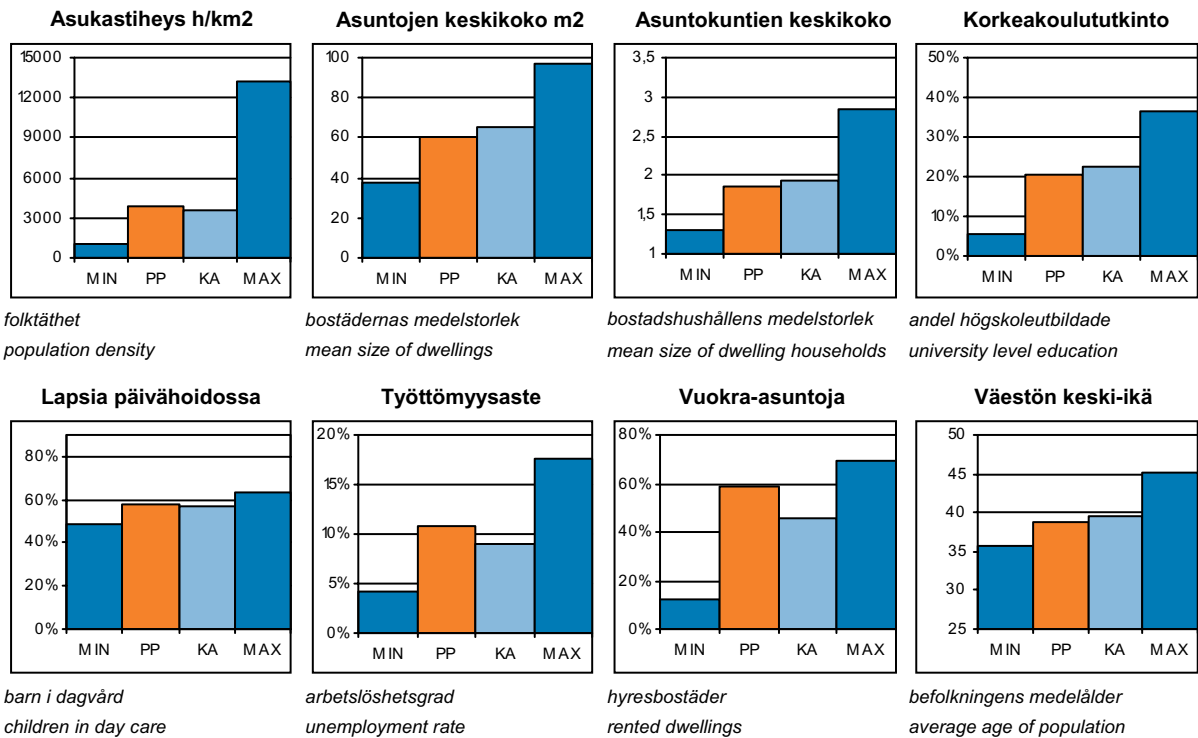
Herttoniemenrannan entisen sataman paikalle rakennetulla kaupunkimaisella asuntoalueella asuu 8 500 asukasta. Työpaikkojen määrä Herttoniemessä on kasvussa, ja peruspiirin palvelutaso on hyvä. Metroaseman ympärille on kehittymässä monipuolinen paikalliskeskus. Asukkailla on hyvät virkistysmahdollisuudet, koska alueella on runsaasti ulkoilureittejä, neljä venesatamaa sekä Vanhankaupunginlahden ranta-alueeseen liittyvä urheilupuisto.

HERTONÄS hörde till de äldsta byarna i Helsinges socken. Hertonäs gård är en historisk och naturskön del av området. Det höghusområde som på 1950-talet byggdes i Hertonäs var en av de första förstäderna i Helsingfors. Redan då fanns där en hamn och ett industriområde. På senare år har det i Kasberget byggts nya bostäder. Distriktet omfattar dessutom delområdet Tammelund, ett småhusområde för välbärgade. I det nya bostadsområdet Hertonäs strand bor 8 500 invånare. Hertonäs har flera arbetsplatser än de flesta förstäder, och servicenivån i distriktet är god. Kring Hertonäs metrostation håller man på att utveckla ett mångsidigt lokalt centrum.

HERTTONIEMI was one of the oldest villages of former Helsinges parish. Old Hertonäs gård manor is a historical and idyllic place. The housing estate that was built in Herttoniemi in the 1950s is one of Helsinki's first suburbs. Already then, the area had a harbour and a large industrial area. Many new dwellings have been built in Roihuvuori in later years. The district also includes the Tammisalo sub-district, a residential area for well-to-do people. 8,500 people live in the new housing estate Herttoniemenranta. Herttoniemi has more workplaces than most suburbs, and the service level of the district is good. A versatile local centre is being developed around Herttoniemi metro station.



© Copyright Helsingin kaupunki, Kaupunkimittausosasto 041§/2003  
© Genimap Oy, Lupa L6285/05



PP = Peruspiirin arvo  
KA = Kaupungin peruspiirien keskiarvo

MIN = Peruspiirien pienin arvo  
MAX = Peruspiirien suurin arvo

# 602 Herttoniemen peruspiiri

## ALUEET Väestö 1.1.2005 Työpaikat 31.12.2003

Områden District

Alue:	Maapinta-ala km2:	Asukkaat:	Työpaikat:
431 Länsi-Herttoniemi	2,73	8348	1573
432 Roihuvuori	1,47	7461	1036
433 Herttoniemen teoll.alue	0,91	55	5323
434 Herttoniemenranta	0,95	8286	1966
440 Tammisalo	0,73	2183	225
<b>Yhteensä:</b>	<b>6,79</b>	<b>26333</b>	<b>10123</b>

## ÄIDINKIELI JA KANSALAISSUUS

1.1.2005

Modersmål och nationalitet Mother tongue and nationality

Suomenkieliset:	23 183	88,0 %
Ruotsinkieliset:	1 277	4,9
Muun kieliset:	1 873	7,1
Ulkomaalaiset:	1 300	4,9
Ulkomaalaistaustaiset:	2 038	7,7
H:gissä syntyneitä:	12 306	46,7

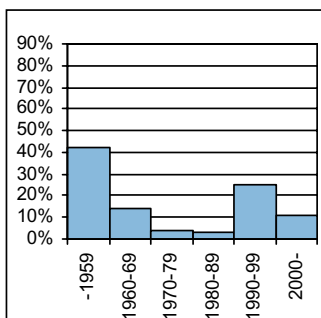
## VÄESTÖNMUUTOKSET

2004

Befolkningsförändringar Vital statistics

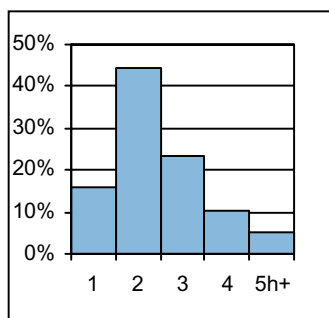
Syntyneet lkm:	342	12,9 / 1000 as.
Kuolleet lkm:	190	7,2
Muutto alueelle lkm:	4 033	152
Muutto alueelta lkm:	4 223	159,1

### Asutokannan ikä



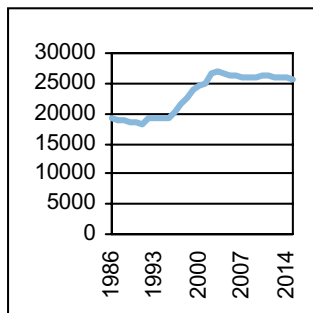
bostadsbeståndets ålder  
age of dwelling stock

### Huoneistotyytit



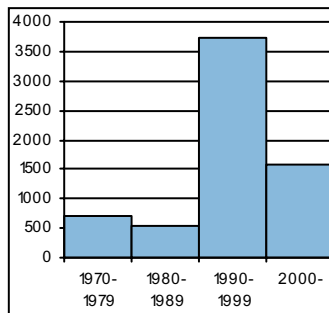
lägenhetstyper  
types of dwellings

### Väestö



befolkning  
population

### Asuntotuotanto



bostadsproduktion  
housing production

## ALUESUHDELUKUJA

1.1.2005

Lokala tätheter Area ratios

Asukkaita/km2:	3 873
Työpaikkoja/km2:	1 489
Kerrosala/ha:	2 727

## IKÄRAKENNE

1.1.2005

Ålderstrukturen Age structure

Ikäryhmä	Henkilö	Prosentti
0-6v:	2 163	8,2
7-15v:	2 406	9,1
16-18v:	743	2,8
19-24v:	1 877	7,1
25-39v:	6 790	25,8
40-64v:	8 627	32,8
65+ v:	3 727	14,2

## PERHEET JA ASUNTOKUNNAT

1.1.2005

Familjer och bostadshushåll

Families and households

Asuntokuntien lkm:	14 010
Asuntokuntien keskipakko:	1,86
1-hengen asuntokuntia:	6 834
Perheiden lkm:	6 805
Lapsiperheiden lkm:	3 681
Perheiden keskipakko:	2,67

## KOULUTUSASTE

31.12.2003

Utbildningsgrad Level of education

15v täytt lkm:	22 287	%
Enint perusaste:	7 945	35,7
Keskiaste:	7 163	32,1
Alin korkea-aste:	2 596	11,7
Korkeakoulututkinto:	4 583	20,6
Lukiota käyvät ja osuus16-18v:	462	64,8

## TULOTASO

2003

Inkomster Income

Tulot/asukas €	21 000
Tulot/työvoima €	30 536
Tulot/asuntokunta €	39 454

## ASUMISOLOT

31.12.2003

Boende Housing

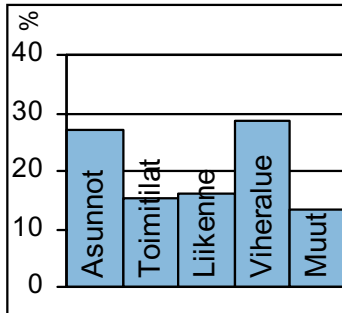
Asuntojen keskipakko m2:	60,5
Asumisväljyys m2/asukas:	32,5
Asumistiheys huonetta/hen	1,33

## ASUNNOT

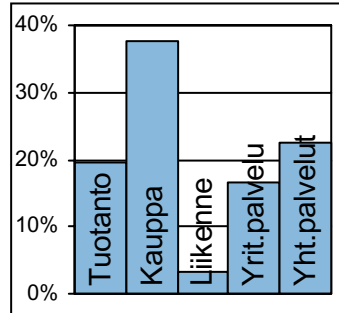
31.12.2003

Bostäder Dwellings

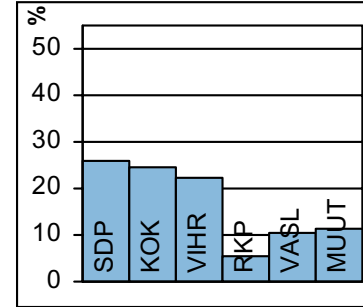
Asunto	Yhteensä	Prosentti
Asuntoja yhteensä:	14 787	%
Pientaloasuntoja:	1 129	7,6
Vuokra-asuntoja:	8 648	58,5
Aravavuokra-asuntoja:	4 869	32,9

**Maankäyttö**

markanvändning  
land use

**Työpaikat**

jobb  
jobs

**Kunnallisvaalit**

kommunalval  
municipal elections

**TOIMITILARAKENNUKSET 1.1.2005**

Verksamhetslokaler Business premises	kerrosala 1000 m2	%
Toimitilarakennukset yhteensä:	735	
Liikerakennukset:	139	19,0
Julkiset rakennukset:	120	16,3
Teollisuus- ja varastorakennukset:	367	49,9
Muut rakennukset:	109	14,8

**LASTEN PÄIVÄHOITO 2004**

Barn dagvård Child day care	lkm	/100 lasta
Päiväkoteja:	15	
Lapsia päiväkotihoidossa yhteensä:	1 082	
Kokopäivähoidossa:	986	54,1
Osapäivähoidossa:	96	5,3
Kunnallinen perhepäivähoito:		
Lapsia perhepäivähoidossa yhteensä:	79	
Kokopäivähoidossa:	75	4,1
Osapäivähoidossa:	4	0,2
Lapsia koti/yks.hoidon tuen piirissä:	677	

**KOULUT 2005**

Skolor Schools	kouluja	oppilaita
Suomenkielinen ala-aste:	6	1 875
Suomenkielinen yläaste:	2	705
Ruotsinkielinen ala-aste:	0	0
Ruotsinkielinen yläaste:	0	0
Lukio:	1	290
Erikoiskoulut:	0	0
Suomenkielinen iltapäivähoito:		328
Ruotsinkielinen iltapäivähoito:		0

**KUNNALLISET TERVEYSPALVELUT 2004**

Kommunal hälsovård Municipal health care	lkm	/asukas
Avohoitokäynnit yhteensä:	148 049	5,6
Perusterveydenhuolto:	108 094	4,1
Erikoissairaanhoito:	39 955	1,5

**SOSIAALIPALVELUT 2004**

Socialservice Social welfare	lkm	/1000
Toimeentulotuen saajia:	3 048	115,7
Lastensuojelun asiakkaita, 0-17v:	369	72,9
Perheneuvoloiden asiakkaat, 0-17v:	181	35,7

**TYÖTTÖMYYS 2004**

Arbetslöshet Unemployment	%
Työttömyysaste:	10,8
Pitkäaikaistyöttömyys:	30,9
Nuorisotyöttömyys:	7,2
Työllisyysaste (2003):	69,6

**PALVELUPISTEET 2005**

Service ställen Service places	lkm
Kirjasto:	2
Terveysasema:	1
Leikkipuisto:	4
Uimahalli:	0
Muu sisäliikuntatila:	25
Urheilukenttä:	2
Kirkko:	3
Posti:	3
KELA:n toimisto:	1
Apteekki:	2
Alko:	1
Päivittäistavarakaupat:	19
Muut vähittäiskaupat:	116
Ravintolat ja kahvilat:	61

**ULKOILU 2005**

Uterekreation Outdoor recreation	
Puistoa, ha:	74
Metsää, ha:	168
Uimaranta, kpl:	1

**LIIKENNE 2000-05**

Trafic Traffic	
Jalankulkuonnettomuuksia keskim/vuosi:	4,6



Santahaminan saarella oli jo keskiajalla satamapaikkoja ja se oli määrätty Helsingin kaupungin ensimmäiseksi sijaintipaikaksi 1500-luvun puolivälissä. Laajasalossa on ollut kartanoita 1600-luvulta saakka. Muutama vanhoista päärakennuksista on paikoillaan. Laajasaloon alettiin rakentaa 1800-luvun loppupuolella aluksi helsinkiläisten kesäasuntoja ja myöhemmin myös omakotitaloja. Kerros- ja rivitaloalueita on rakennettu alueelle 1960-luvulta lähtien.

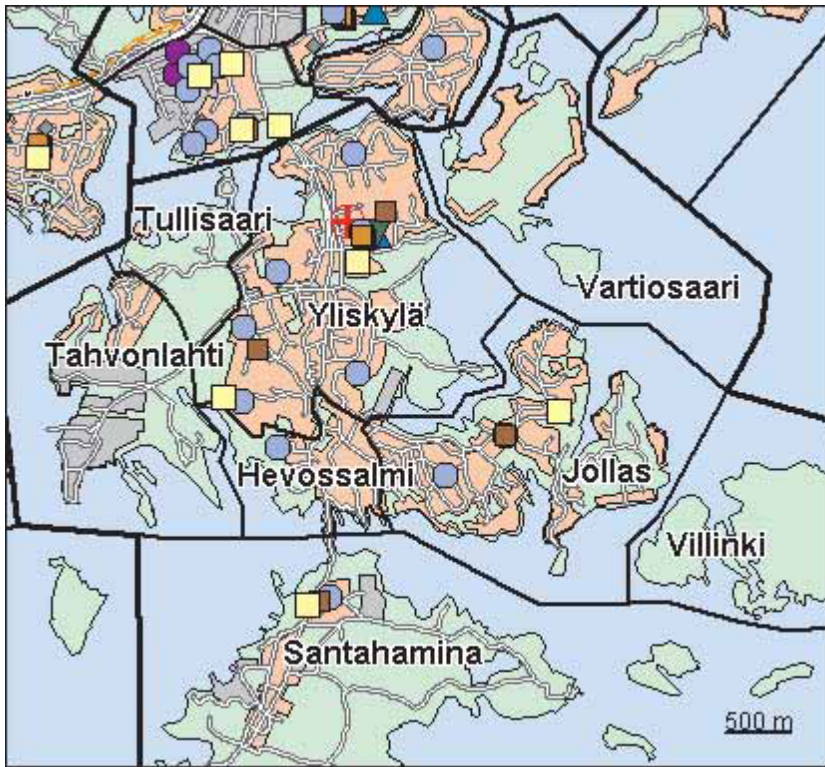
Peruspiiriin kuuluu useita saaria, joista suurimmat, Vartiosaari ja Villinki muodostavat omat osa-alueet. Näissä on edelleen lähes pelkkää kesäasutusta. Santahaminassa on varuskunta ja kadettikoulu. Tärkeimpiä ulkoilualueita ovat Tullisaaren ulkoilupuisto, Reposalmen uimaranta ja Aittasaari.

Yliskylän asunnoista neljä viidesosaa on kerrostaloissa, jotka on rakennettu pääosin 1960- ja 1970-luvulla. Jollas oli 1980-luvulle saakka väljä omakotialuetta, mutta sittemmin alueelle on rakennettu tiiviitäkin pientaloalueita. Alue täydentyy edelleen Itä- ja Keski-Jollaksessa.

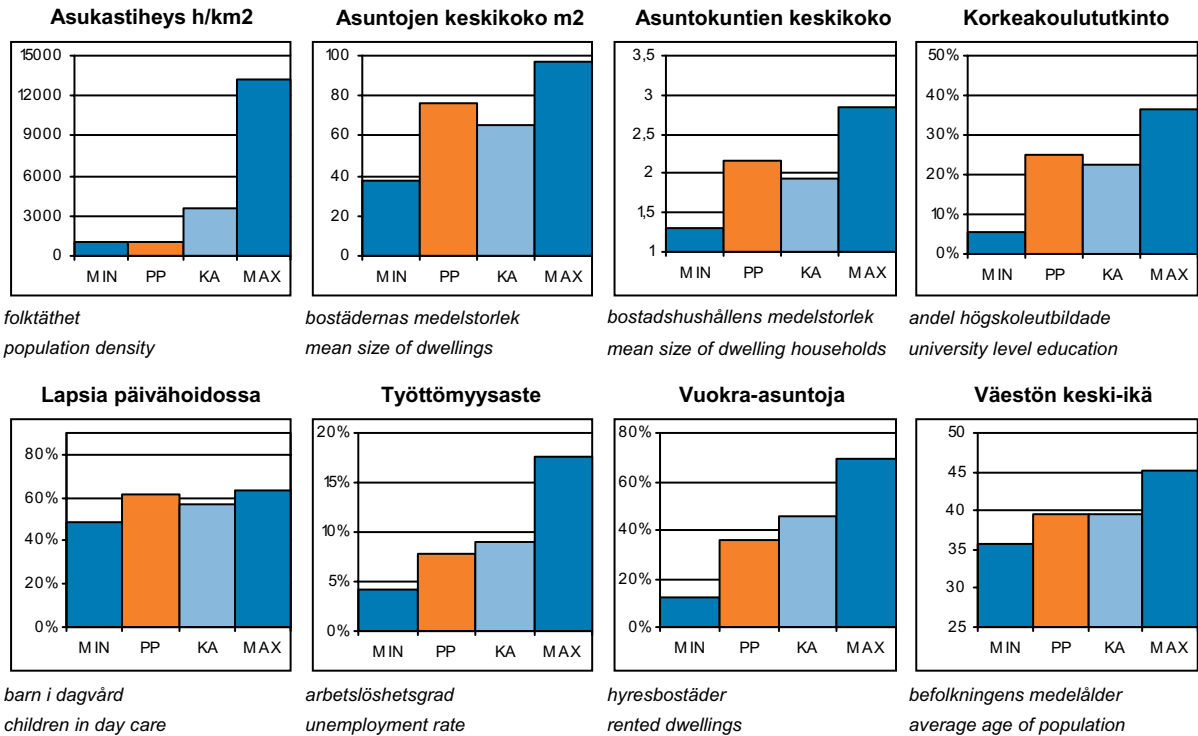
Laajasalon öljysatama-alue vapautuu nykyisestä käytöstään vuonna 2010. Alueelle rakennetaan uusi merellinen 10 000 asukkaan kaupunginosa Kruunuvuorenranta, jota päästäneen rakentamaan vuonna 2010. Rakennettuna alue tulee muodostamaan uuden urbaanin merijulkisivun kantakaupungin vastarannalle.

På DEGERÖ har det funnits herrgårdar sedan 1600-talet. Helsingforsborna började småningom bygga sommarvillor, och sedan 1960-talet också höghus och radhus i Degerö. Distriktet omfattar många öar, bl.a. Vårdö och Villinge, där det fortfarande finns nästan bara sommarbosättning. Ön Sandhamn upptas av garnisoner. Sydvästra Uppby domineras av höghus – mest kommunala hyreshus. I samarbete mellan invånare och tjänstemän har en förbättring av lokalcentrets miljö och en enhetligare stadsstruktur planerats. I Jollas och Hästnässund växer folkmängden starkt som följd av ny, tät bebyggelse. På Degerö oljehamns område skall den havsnära stadsdelen Kronbergsstranden byggas. Detta torde ske år 2010 och framöver.

There have been manors in the island of LAAJASALO (orig. Degerö) since the 17th century. People from Helsinki first built villas in the area. Since the 1960s, blocks of flats and terraced houses were built as well. The district has many islands, including Vartiosaari and Villinki, which still mostly have summer houses. Santahamina is a garrison island. Southwestern Yliskylä is dominated by blocks-of-flats - mostly council houses. Inhabitants and officials have cooperated for measures to improve the environment and to fill gaps in the urban structure. The population of Jollas and Hevossalmi is growing rapidly thanks to new, dense residential construction. On the premises of the former Laajasalo oil harbour, the Kruunuvuorenranta waterfront development for 10,000 inhabitants will be built, probably starting in 2010.



© Copyright Helsingin kaupunki, Kaupunkimittausosasto 041§/2003  
© Genimap Oy, Lupa L6285/05



PP = Peruspiirin arvo  
KA = Kaupungin peruspiirien keskiarvo

MIN = Peruspiirien pienin arvo  
MAX = Peruspiirien suurin arvo



## ALUEET Väestö 1.1.2005 Työpaikat 31.12.2003

Områden District

Alue:	Maapinta-ala km2:	Asukkaat:	Työpaikat:
480 Vartiosaari	1,01	31	3
491 Yliskylä	3,38	10905	1119
492 Jollas	2,19	2932	303
493 Tullisaari	0,65	7	2
494 Tahvonlahti	1,46	347	157
495 Hevossalmi	0,74	1730	74
500 Villinki	1,68	6	0
510 Santahamina	4,28	507	193
532 Itäsaaret	1,16	21	0
<b>Yhteensä:</b>	<b>16,55</b>	<b>16486</b>	<b>1851</b>

## ÄIDINKIELI JA KANSALAIUUUS

1.1.2005

Modersmål och nationalitet Mother tongue and nationality

Suomenkieliset:	14 629	88,7	%
Ruotsinkieliset:	1 122	6,8	
Muun kieliset:	735	4,5	
Ulkomaalaiset:	558	3,4	
Ulkomaalaistaustaiset:	919	5,6	
H:gissä syntyneitä:	8 114	49,2	

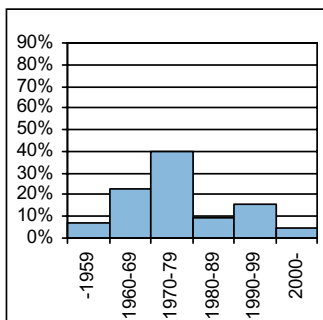
## VÄESTÖNMUUTOKSET

2004

Befolkningsförändringar Vital statistics

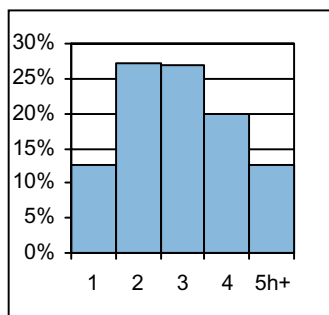
Syntyneet lkm:	175	10,6	/ 1000 as.
Kuolleet lkm:	125	7,5	
Muutto alueelle lkm:	2 005	120,9	
Muutto alueelta lkm:	1 956	117,9	

### Asuntokannan ikä



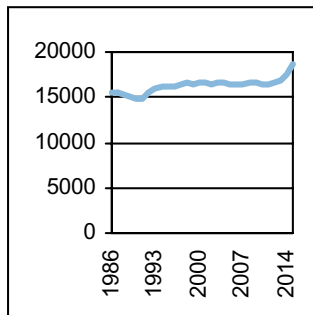
bostadsbeståndets ålder  
age of dwelling stock

### Huoneistotyytit



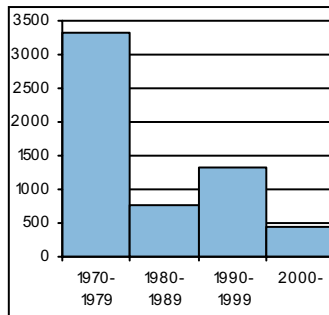
lägenhetstyper  
types of dwellings

### Väestö



befolkning  
population

### Asuntotuotanto



bostadsproduktion  
housing production

## ALUESUHDELUKUJA

1.1.2005

Lokala tätheter Area ratios

Asukkaita/km2:	995
Työpaikkoja/km2:	112
Kerrosala/ha:	573

## IKÄRAKENNE

1.1.2005

Ålderstrukturen Age structure

0-6v:	1 284	7,8
7-15v:	2 008	12,2
16-18v:	579	3,5
19-24v:	944	5,7
25-39v:	3 155	19,1
40-64v:	6 194	37,6
65+ v:	2 322	14,1

## PERHEET JA ASUNTOKUNNAT

1.1.2005

Familjer och bostadshushåll

Families and households

Asuntokuntien lkm:	7 613
Asuntokuntien keskipkoko:	2,16
1-hengen asuntokuntia:	2 827
Perheiden lkm:	4 699
Lapsiperheiden lkm:	2 657
Perheiden keskipkoko:	2,81

## KOULUTUSASTE

31.12.2003

Utbildningsgrad Level of education

15v täytt lkm:	13 429	
Enint perusaste:	4 268	31,8
Keskiaste:	3 829	28,5
Alin korkea-aste:	1 960	14,6
Korkeakoulututkinto:	3 372	25,1
Lukiota käyvät ja osuus16-18v:	461	83,7

## TULOTASO

2003

Inkomster Income

Tulot/asukas €	23 615
Tulot/työvoima €	35 905
Tulot/asuntokunta €	51 832

## ASUMISOLOT

31.12.2003

Boende Housing

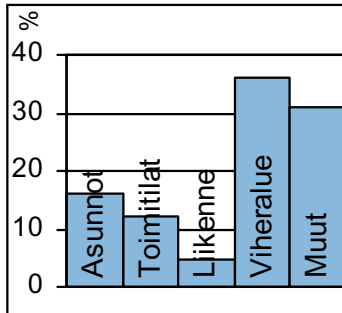
Asuntojen keskipkoko m2:	76,4
Asumisväljyys m2/asukas:	35,4
Asumistiheys huonetta/hen	1,39

## ASUNNOT

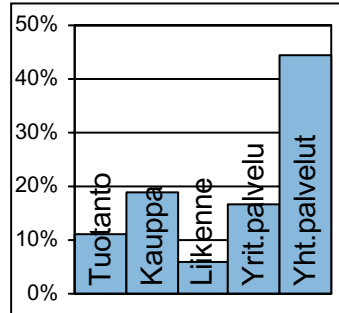
31.12.2003

Bostäder Dwellings

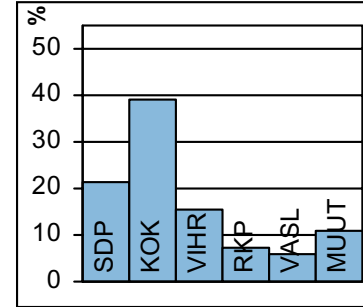
Asuntoja yhteensä:	8 065	
Pientaloasuntoja:	2 823	35,0
Vuokra-asuntoja:	2 909	36,1
Aravavuokra-asuntoja:	1 441	17,9

**Maankäyttö**

markanvändning  
land use

**Työpaikat**

jobb  
jobs

**Kunnallisvaalit**

kommunalval  
municipal elections

**TOIMITILARAKENNUKSET 1.1.2005**

Verksamhetslokaler Business premises	kerrosala 1000 m2	%
Toimitilarakennukset yhteensä:	197	
Liikerakennukset:	35	17,9
Julkiset rakennukset:	56	28,3
Teollisuus- ja varastorakennukset:	41	20,9
Muut rakennukset:	65	32,9

**LASTEN PÄIVÄHOITO 2004**

Barn dagvård Child day care	lkm	/100 lasta
Päiväkoteja:	14	
Lapsia päiväkotihoidossa yhteensä:	692	
Kokopäivähoidossa:	626	56,2
Osapäivähoidossa:	66	5,9
Kunnallinen perhepäivähoito:		
Lapsia perhepäivähoidossa yhteensä:	62	
Kokopäivähoidossa:	59	5,3
Osapäivähoidossa:	3	0,3
Lapsia koti/yks.hoidon tuen piirissä:	363	

**KOULUT 2005**

Skolor Schools	kouluja	oppilaita
Suomenkielinen ala-aste:	4	1 069
Suomenkielinen yläaste:	1	386
Ruotsinkielinen ala-aste:	1	155
Ruotsinkielinen yläaste:	0	0
Lukio:	1	280
Erikoiskoulut:	0	0
Suomenkielinen iltapäivähoito:		205
Ruotsinkielinen iltapäivähoito:		35

**KUNNALLISET TERVEYSPALVELUT 2004**

Kommunal hälsovård Municipal health care	lkm	/asukas
Avohoitokäynnit yhteensä:	92 228	5,6
Perusterveydenhuolto:	71 249	4,3
Erikoissairaanhoido:	20 979	1,3

**SOSIAALIPALVELUT 2004**

Socialservice Social welfare	lkm	/1000
Toimeentulotuen saajia:	976	59,2
Lastensuojelun asiakkaita, 0-17v:	168	45,4
Perheneuvoloiden asiakkaat, 0-17v:	81	21,9

**TYÖTTÖMYYS 2004**

Arbetslöshet Unemployment	%
Työttömyysaste:	7,8
Pitkäaikaistyöttömyys:	36,2
Nuorisotyöttömyys:	6,8
Työllisyysaste (2003):	70,3

**PALVELUPISTEET 2005**

Service ställen Service places	lkm
Kirjasto:	1
Terveysasema:	1
Leikkipuisto:	4
Uimahalli:	0
Muu sisäliikuntatila:	12
Urheilukenttä:	1
Kirkko:	1
Posti:	1
KELA:n toimisto:	0
Apteekki:	1
Alko:	0
Päivittäistavarakaupat:	5
Muut vähittäiskaupat:	34
Ravintolat ja kahvilat:	25

**ULKOILU 2005**

Uterekreation Outdoor recreation	
Puistoa, ha:	82
Metsää, ha:	337
Uimaranta, kpl:	4

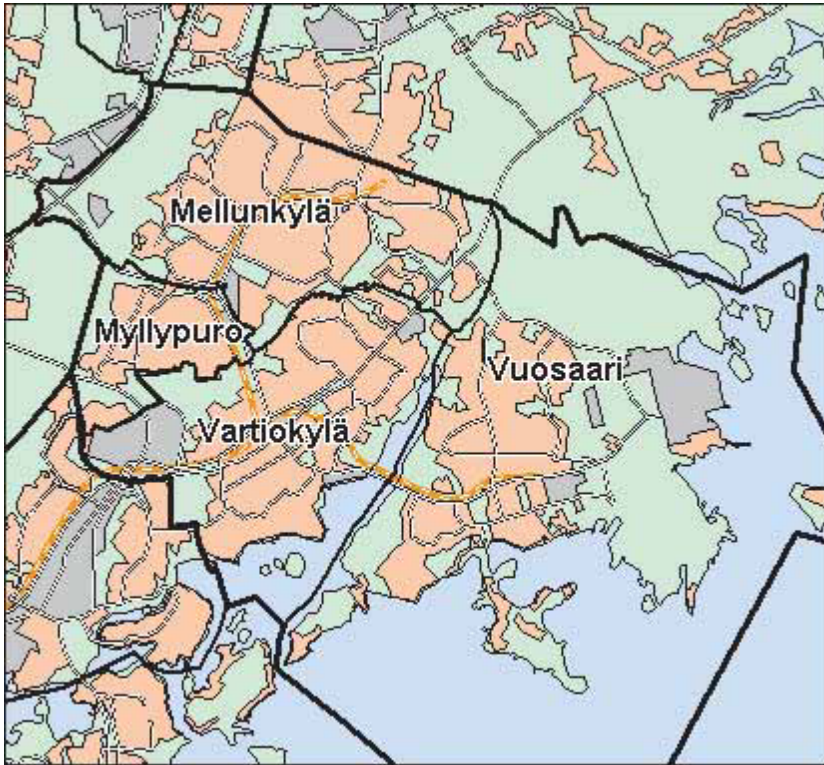
**LIIKENNE 2000-05**

Trafic Traffic	
Jalankulkuonnettomuuksia keskim/vuosi:	1

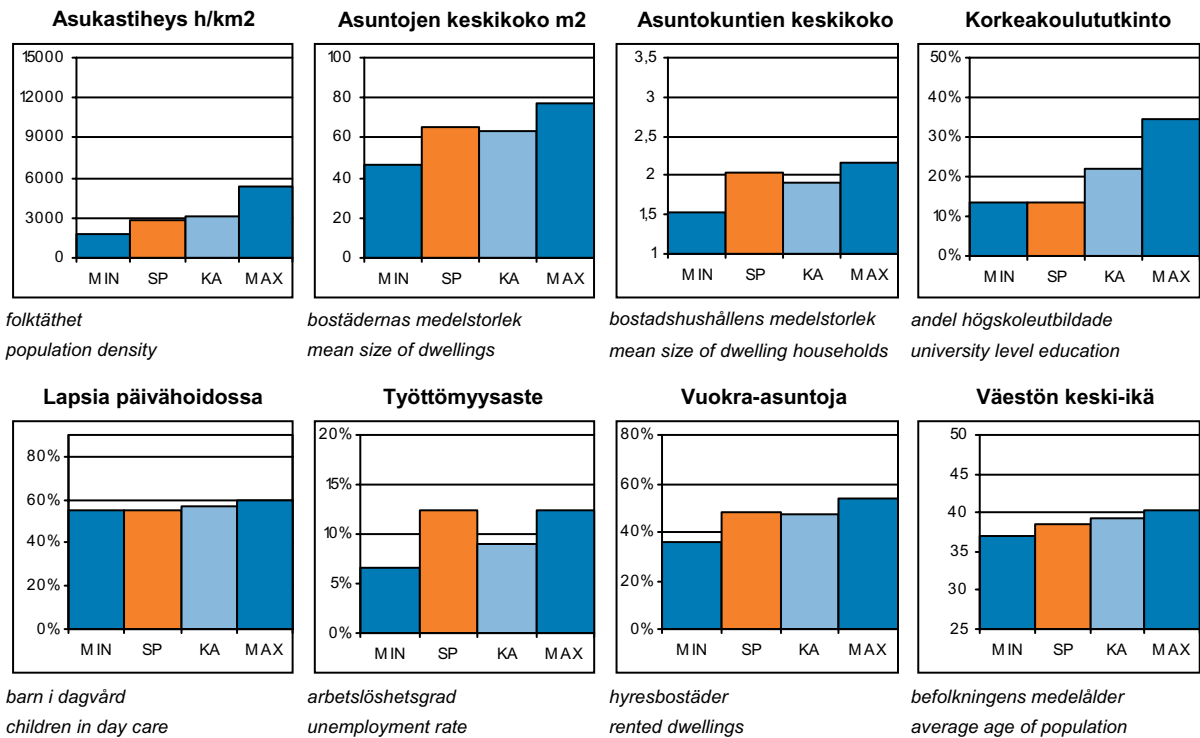


Peruspiirit:

- 701 Vartiokylä – Botby
- 702 Myllypuro – Kvarnbäcken
- 703 Mellunkylä – Mellungsby
- 704 Vuosaari - Nordsjö



© Copyright Helsingin kaupunki, Kaupunkimittausosasto 041§/2003



SP = Suurpiirin arvo  
KA = Kaupungin suurpiirien keskiarvo

MIN = Suurpiirien pienin arvo  
MAX = Suurpiirien suurin arvo

**ALUEET Väestö 1.1.2005 Työpaikat 31.12.2003**

Områden District

Alue:	Maapinta-ala km2:	Asukkaat:	Työpaikat:	
701	Vartiokylän peruspiiri	7,97	21214	10151
702	Myllypuron peruspiiri	2,19	9189	1272
703	Mellunkylän peruspiiri	9,90	36360	3961
704	Vuosaaren peruspiiri	15,38	31948	3963
	<b>Yhteensä:</b>	<b>35,44</b>	<b>98711</b>	<b>19347</b>

**ÄIDINKIELI JA KANSALAISSUUS**

1.1.2005

Modersmål och nationalitet Mother tongue and nationality

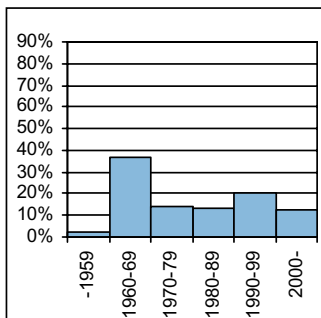
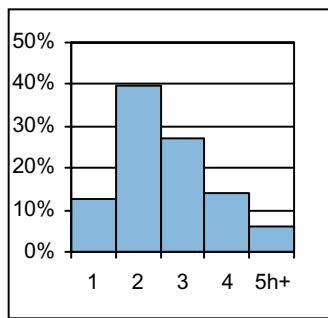
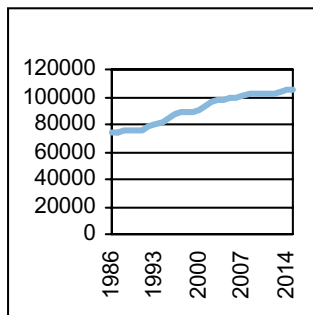
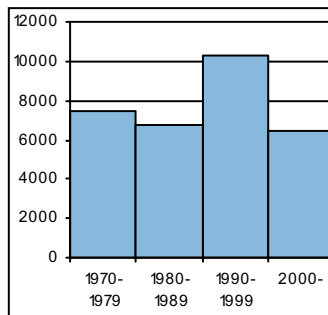
Suomenkieliset:	82 641	83,7	%
Ruotsinkieliset:	4 752	4,8	
Muun kieliset:	11 318	11,5	
Ulkomaalaiset:	7 973	8,1	
Ulkomaalaistaustaiset:	11 671	11,8	
H:gissä syntyneitä:	44 651	45,2	

**VÄESTÖNMUUTOKSET**

2004

Befolkningsförändringar Vital statistics

Syntyneet lkm:	1 200	12,3	/ 1000 as.
Kuolleet lkm:	746	7,6	
Muutto alueelle lkm:	14 326	146,6	
Muutto alueelta lkm:	13 517	138,3	

**Asutokannan ikä**bostadsbeståndets ålder  
age of dwelling stock**Huoneistotyytit**lägenhetstyper  
types of dwellings**Väestö**befolkning  
population**Asuntotuotanto**bostadsproduktion  
housing production**ALUESUHDELUKUJA**

1.1.2005

Lokala tätheter Area ratios

Asukkaita/km2:	2 785
Työpaikkoja/km2:	546
Kerrosala/ha:	1 555

**IKÄRAKENNE**

1.1.2005

Ålderstrukturen Age structure

Ikäryhmä	Lukumäärä	Prosentti
0-6v:	8 295	8,4
7-15v:	10 891	11
16-18v:	3 381	3,4
19-24v:	7 682	7,8
25-39v:	20 675	20,9
40-64v:	33 700	34,1
65+ v:	14 087	14,3

**PERHEET JA ASUNTOKUNNAT**

1.1.2005

Familjer och bostadshushåll

Families and households

Asuntokuntien lkm:	48 478
Asuntokuntien keskipkoko:	2,03
1-hengen asuntokuntia:	20 593
Perheiden lkm:	26 547
Lapsiperheiden lkm:	14 885
Perheiden keskipkoko:	2,77

**KOULUTUSASTE**

31.12.2003

Utbildningsgrad Level of education

15v täytt lkm:	80 021	%
Enint perusaste:	32 562	40,7
Keskiaste:	27 507	34,4
Alin korkea-aste:	9 146	11,4
Korkeakoulututkinto:	10 806	13,5
Lukiota käyvät ja osuus16-18v:	1 991	61,7

**TULOTASO**

2003

Inkomster Income

Tulot/asukas €	17 327
Tulot/työvoima €	26 048
Tulot/asuntokunta €	35 529

**ASUMISOLOT**

31.12.2003

Boende Housing

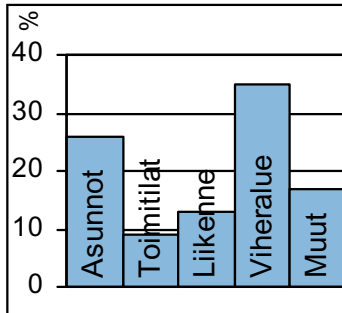
Asuntojen keskipkoko m2:	65,6
Asumisväljyys m2/asukas:	32,2
Asumistiheys huonetta/hen	1,3

**ASUNNOT**

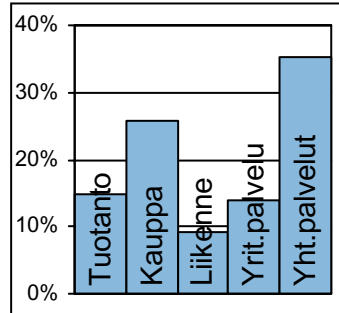
31.12.2003

Bostäder Dwellings

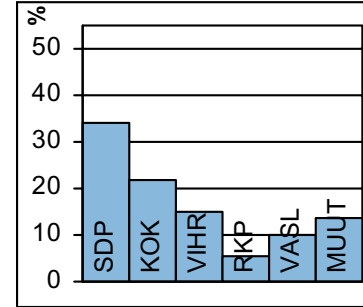
Asuntojen tyyppi	Lukumäärä	Prosentti
Asuntoja yhteensä:	49 741	%
Pientaloasuntoja:	7 418	14,9
Vuokra-asuntoja:	24 129	48,5
Aravvuokra-asuntoja:	15 338	30,8

**Maankäyttö**

marknävänding  
land use

**Työpaikat**

jobb  
jobs

**Kunnallisvaalit**

kommunalval  
municipal elections

**TOIMITILARAKENNUKSET 1.1.2005**

Verksamhetslokaler Business premises	kerrosala 1000 m2	%
Toimitilarakennukset yhteensä:	1 425	
Liikerakennukset:	345	24,2
Julkiset rakennukset:	410	28,8
Teollisuus- ja varastorakennukset:	352	24,7
Muut rakennukset:	318	22,3

**LASTEN PÄIVÄHOITO 2004**

Barn dagvård Child day care	lkm	/100 lasta
Päiväkoteja:	64	
Lapsia päiväkotihoidossa yhteensä:	4 010	
Kokopäivähoidossa:	3 460	48,9
Osapäivähoidossa:	550	7,8
Kunnallinen perhepäivähoito:		
Lapsia perhepäivähoidossa yhteensä:	465	
Kokopäivähoidossa:	413	5,8
Osapäivähoidossa:	52	0,7
Lapsia koti/yks.hoidon tuen piirissä:	2 602	

**KOULUT 2005**

Skolor Schools	kouluja	oppilaita
Suomenkielinen ala-aste:	16	6 287
Suomenkielinen yläaste:	9	2 875
Ruotsinkielinen ala-aste:	2	347
Ruotsinkielinen yläaste:	1	229
Lukio:	3	1 369
Erikoiskoulut:	0	0
Suomenkielinen iltapäivähoito:		847
Ruotsinkielinen iltapäivähoito:		89

**KUNNALLISET TERVEYSPALVELUT 2004**

Kommunal hälsovård Municipal health care	lkm	/asukas
Avohoitokäynnit yhteensä:	596 810	6,1
Perusterveydenhuolto:	457 471	4,7
Erikoissairaanhoido:	139 339	1,4

**SOSIAALIPALVELUT 2004**

Socialservice Social welfare	lkm	/1000
Toimeentulotuen saajia:	13 179	133,5
Lastensuojelun asiakkaita, 0-17v:	2 064	96,1
Perheneuvoloiden asiakkaat, 0-17v:	402	18,7

**TYÖTTÖMYYS 2004**

Arbetslöshet Unemployment	%
Työttömyysaste:	12,4
Pitkäaikaistyöttömyys:	35,2
Nuorisotyöttömyys:	7,3
Työllisyysaste (2003):	65,0

**PALVELUPISTEET 2005**

Service ställen Service places	lkm
Kirjasto:	3
Terveysasema:	6
Leikkipuisto:	14
Uimahalli:	2
Muu sisäliikuntatila:	94
Urheilukenttä:	4
Kirkko:	8
Posti:	5
KELA:n toimisto:	3
Apteekki:	7
Alko:	5
Päivittäistavarakaupat:	45
Muut vähittäiskaupat:	342
Ravintolat ja kahvilat:	179

**ULKOILU 2005**

Uterekreation Outdoor recreation	
Puistoa, ha:	335
Metsää, ha:	1 058
Uimaranta, kpl:	6

**LIIKENNE 2000-05**

Trafic Traffic	
Jalankulkuonnettomuuksia keskim/vuosi:	14,2



Vartiokylä on saanut nimensä Vartioharjun Linnavuorella sijainneen muinaislinnan mukaan. Suurin osa aluetta on kuulunut Puotilan kartanoon, jonka kantatila tunnetaan jo 1500-luvulta. Maanhankintayhtiö Botby Gods osti kartanon maat 1917, ja Marjaniemen huvilayhdyskunta rakennettiin 1920-luvulla. Osa vanhoista huviloista on säilynyt, mutta pääosa Marjaniemen rakennuksista on uudempia. Nykyiseen Vartioharjuun syntyi työläisasutusta 1930-luvulla uuden Porvoontien valmistuttua. Nämä olivat alkuna nykyisille pientaloalueille, ja Vartioharjun rakennuskanta onkin säilyttänyt monet eri aikatasonsa.

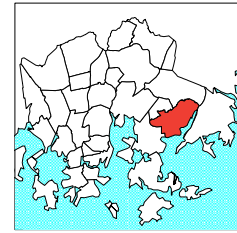
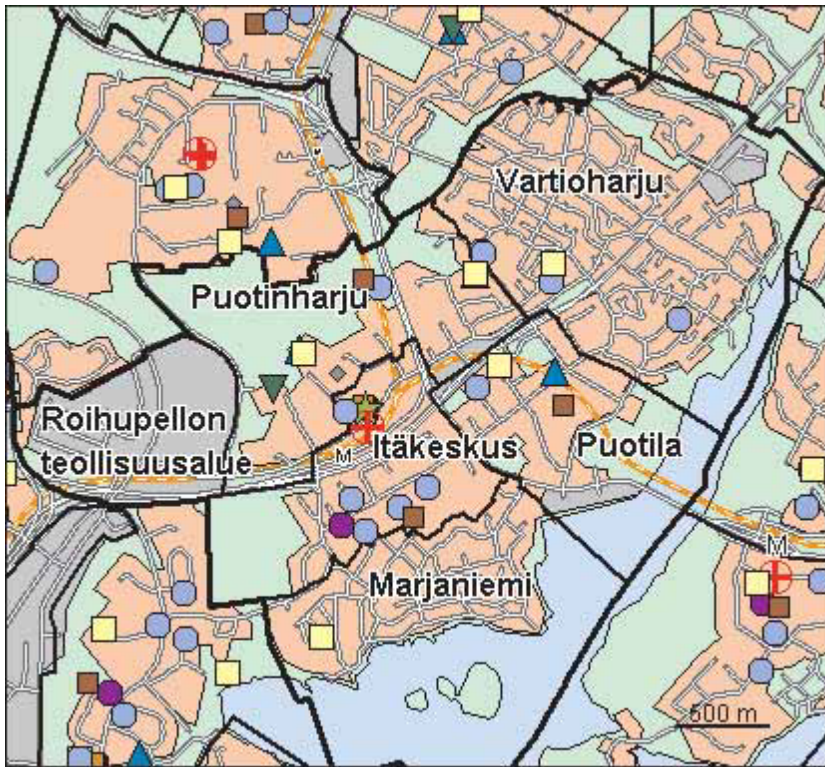
Laajamittainen lähiörakentaminen käynnistyi 1960-luvun alussa Puotilasta. Alueesta tuli omaleimainen kokonaisuus, jonka tunnuspiirteitä ovat lähiöissä poikkeuksellinen umpikorttelirakenne ja kartanolle johtava hieno esikaupunkibulevardi, Rantakartanontie. Puotinharju syntyi avoimena ja suurpiirteisenä "betonilähiönä" vuosikymmenen lopulla.

1960- ja 70-luvun taitteessa tehtiin kaksi suurta seudullista ratkaisua: päätettiin sekä metron että Itäkeskuksen rakentamisesta. Puotilan metroasema avattiin 1998 ja aseman ympärille on rakennettu asuntoja ja toimistoja. Marjaniemen siirtolapuutarhan viereisellä uudella Tulisuohtien asuntoalueella asuu 1 500 asukasta. Puotilan venesatama uudistetaan merikeskukseksi, ja sen yhteyteen suunnitellaan mm. asumista ja liiketoimintaa. Tärkeitä virkistysalueita ovat Myllypuron urheilupuisto, Vartiokylänlahden ranta-alueet ja Marjaniemen siirtolapuutarha.

Roihupeltoon suunnitellaan metroasemaan tukeutuva kaupunginosa nykyisten varikoiden ja tukikohtien tilalle. Alueelle kaavoitetaan tiivistä ja kaupunkimaista työpaikka- ja asuinalueita.

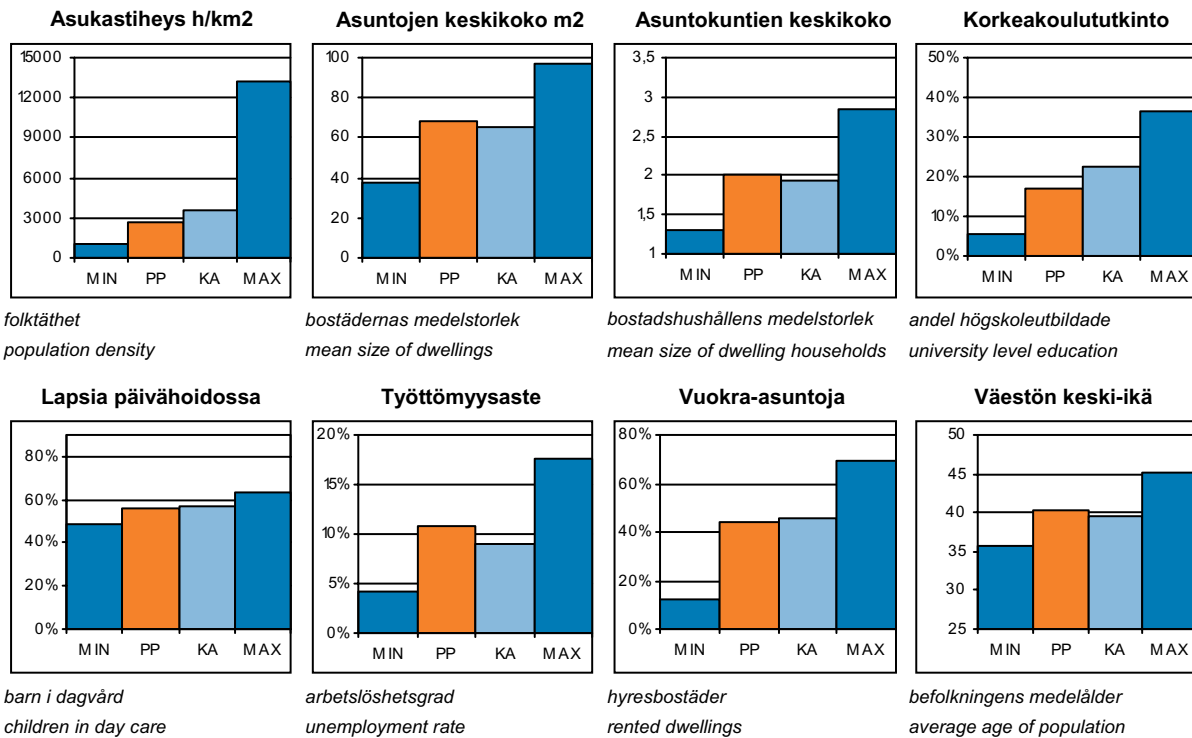
BOTBY har fått sitt namn av en fornborg. Marudds villasamhälle byggdes på 1920-talet, men de flesta villorna är nyare. I Botbyåsen uppstod arbetarbosättning på 1930-talet, och området har bibehållit sina många olika tidsstilar. Förstadsbygge i större skala inleddes på 1960-talet i området Botby gård, som kännetecknas av att husen är grupperade i slutna kvarter - ovanligt för en förstad. Botbyhöjden är en s.k. betongförstad från slutet av 1960-talet. Östra centrum är nu Skandinavien största inomhusköpcentrum. Metron har byggts ut till Nordsjö, och nya bostads- och kontorsbyggnader håller på att resa sig kring Botbygårds station, som öppnades år 1998. I Kasåker nära metron planeras en stadsdel på det område där depåerna och stöddepunkterna idag ligger.

VARTIOKYLÄ (orig. Botby) gets its name from a former wooden fortress. Marjaniemi villa community was built in the 1920s, but most of its houses are newer. In the 1930s, workers' settlements were built in Vartioharju. Larger scale suburb construction started in the 1960s in Puotila, characterised by the blocks of flats enclosing a common yard. Puotinharju, a concrete suburb, was built in the late 1960s. Itäkeskus mall and administrative centre is Scandinavia's largest indoor shopping centre. The metro has been extended to Vuosaari, and new housing and office premises are rising around Vartiokylä metro station, which opened in 1998. In Roihupelto near the metro a residential area is planned where the maintenance depots now lie.



- Kirjas to
- Koulu, ala-aste
- Erikois- ja yksityiskoulu
- Koulu, lukio
- Koulu, yläaste
- Kulttuurikeskus
- Leikki puisto
- Nuorisotila
- Päiväkoti
- Terveys asema
- Terveyskeskus airaala
- Yhteinen väestösuoja
- Yleinen väestösuoja

© Copyright Helsingin kaupunki, Kaupunkimittausosasto 041§/2003  
 © Genimap Oy, Lupa L6285/05



PP = Peruspiirin arvo  
 KA = Kaupungin peruspiirien keskiarvo

MIN = Peruspiirien pienin arvo  
 MAX = Peruspiirien suurin arvo



# 701 Vartiokylän peruspiiri

## ALUEET Väestö 1.1.2005 Työpaikat 31.12.2003

Områden District

Alue:	Maapinta-ala km <sup>2</sup> :	Asukkaat:	Työpaikat:
451 Vartioharju	2,45	5881	961
452 Puotilla	0,91	4742	634
453 Puotinharju	1,42	3778	258
455 Marjaniemi	1,02	1964	257
456 Roihupellon teoll.alue	0,87	16	3138
457 Itäkeskus	1,17	4833	4903
<b>Yhteensä:</b>	<b>7,84</b>	<b>21214</b>	<b>10151</b>

## ÄIDINKIELI JA KANSALAI SUUS

1.1.2005

Modersmål och nationalitet Mother tongue and nationality

Suomenkieliset:	18 195	85,8 %
Ruotsinkieliset:	1 324	6,2
Muun kieliset:	1 695	8,0
Ulkomaalaiset:	1 199	5,7
Ulkomaalaistaustaiset:	1 771	8,3
H:gissä syntyneitä:	10 066	47,4

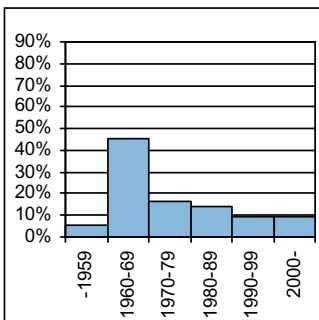
## VÄESTÖNMUUTOKSET

2004

Befolkningsförändringar Vital statistics

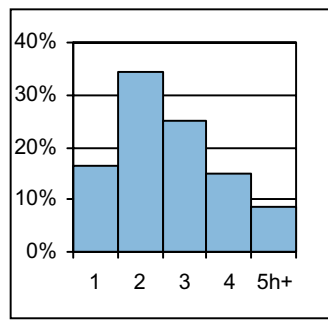
Syntyneet lkm:	214	10 / 1000 as.
Kuolleet lkm:	167	7,8
Muutto alueelle lkm:	2 669	124,8
Muutto alueelta lkm:	2 867	134,1

### Asutokannan ikä



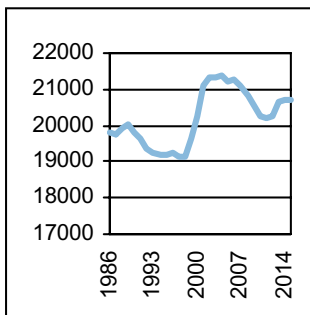
bostadsbeståndets ålder  
age of dwelling stock

### Huoneistotyytit



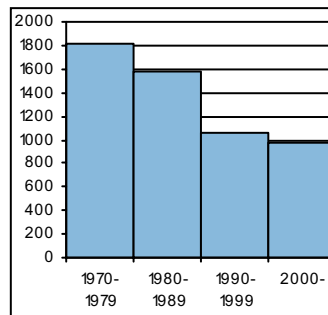
lägenhetstyper  
types of dwellings

### Väestö



befolkning  
population

### Asuntotuotanto



bostadsproduktion  
housing production

## ALUESUHDELUKUJA

1.1.2005

Lokala tätheter Area ratios

Asukkaita/km <sup>2</sup> :	2 662
Työpaikkoja/km <sup>2</sup> :	1 274
Kerrosala/ha:	2 003

## IKÄRAKENNE

1.1.2005

Ålderstrukturen Age structure

Ikäryhmä	Lukumäärä	Prosentti
0-6v:	1 532	7,2
7-15v:	2 158	10,2
16-18v:	741	3,5
19-24v:	1 659	7,8
25-39v:	4 119	19,4
40-64v:	7 540	35,5
65+ v:	3 465	16,3

## PERHEET JA ASUNTOKUNNAT

1.1.2005

Familjer och bostadshushåll

Families and households

Asuntokuntien lkm:	10 494
Asuntokuntien keskipkoko:	2,01
1-hengen asuntokuntia:	4 499
Perheiden lkm:	5 740
Lapsiperheiden lkm:	3 062
Perheiden keskipkoko:	2,73

## KOULUTUSASTE

31.12.2003

Utbildningsgrad Level of education

15v täytt lkm:	18 104	%
Enint perusaste:	6 828	37,7
Keskiaste:	5 968	33
Alin korkea-aste:	2 197	12,1
Korkeakoulututkinto:	3 111	17,2
Lukiota käyvät ja osuus16-18v:	534	75,1

## TULOTASO

2003

Inkomster Income

Tulot/asukas €	20 488
Tulot/työvoima €	30 230
Tulot/asuntokunta €	41 508

## ASUMISOLOT

31.12.2003

Boende Housing

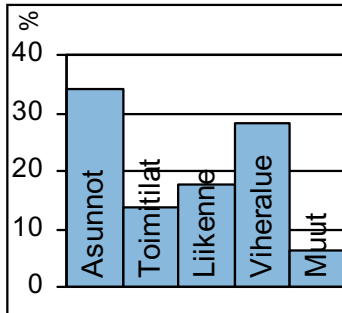
Asuntojen keskipkoko m <sup>2</sup> :	68,3
Asumisväljyys m <sup>2</sup> /asukas:	33,9
Asumistiheys huonetta/hen	1,34

## ASUNNOT

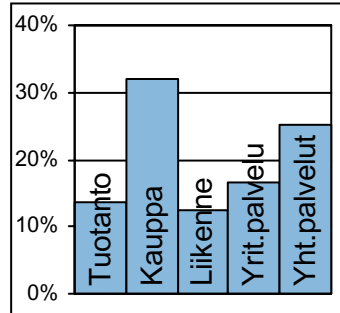
31.12.2003

Bostäder Dwellings

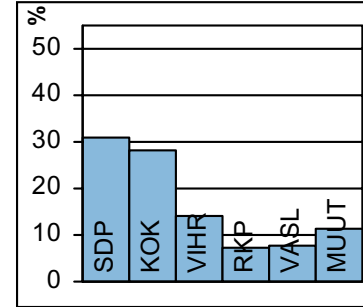
Asuntojen tyyppi	Lukumäärä	Prosentti
Asuntoja yhteensä:	11 043	%
Pientaloasuntoja:	2 591	23,5
Vuokra-asuntoja:	4 867	44,1
Aravavuokra-asuntoja:	2 796	25,3

**Maankäyttö**

markanvändning  
land use

**Työpaikat**

jobb  
jobs

**Kunnallisvaalit**

kommunalval  
municipal elections

**TOIMITILARAKENNUKSET 1.1.2005**

Verksamhetslokaler Business premises	kerrosala 1000 m2	%
Toimitilarakennukset yhteensä:	671	
Liikerakennukset:	215	32,0
Julkiset rakennukset:	150	22,4
Teollisuus- ja varastorakennukset:	192	28,6
Muut rakennukset:	114	17,0

**LASTEN PÄIVÄHOITO 2004**

Barn dagvård Child day care	lkm	/100 lasta
Päiväkoteja:	12	
Lapsia päiväkotihoidossa yhteensä:	731	
Kokopäivähoidossa:	634	48,3
Osapäivähoidossa:	97	7,4
Kunnallinen perhepäivähoito:		
Lapsia perhepäivähoidossa yhteensä:	133	
Kokopäivähoidossa:	103	7,9
Osapäivähoidossa:	30	2,3
Lapsia koti/yks.hoidon tuen piirissä:	442	

**KOULUT 2005**

Skolor Schools	kouluja	oppilaita
Suomenkielinen ala-aste:	3	1 327
Suomenkielinen yläaste:	2	726
Ruotsinkielinen ala-aste:	1	196
Ruotsinkielinen yläaste:	1	229
Lukio:	1	554
Erikoiskoulut:	0	0
Suomenkielinen iltapäivähoito:		188
Ruotsinkielinen iltapäivähoito:		51

**KUNNALLISET TERVEYSPALVELUT 2004**

Kommunal hälsovård Municipal health care	lkm	/asukas
Avohoitokäynnit yhteensä:	118 993	5,6
Perusterveydenhuolto:	90 912	4,3
Erikoissairaanhoito:	28 081	1,3

**SOSIAALIPALVELUT 2004**

Socialservice Social welfare	lkm	/1000
Toimeentulotuen saajia:	2 096	98,8
Lastensuojelun asiakkaita, 0-17v:	327	78
Perheneuvoloiden asiakkaat, 0-17v:	57	13,6

**TYÖTTÖMYYS 2004**

Arbetslöshet Unemployment	%
Työttömyysaste:	10,9
Pitkäaikaistyöttömyys:	34,7
Nuorisotyöttömyys:	6,8
Työllisyysaste (2003):	66,6

**PALVELUPISTEET 2005**

Service ställen Service places	lkm
Kirjasto:	1
Terveysasema:	1
Leikkipuisto:	3
Uimahalli:	1
Muu sisäliikuntatila:	27
Urheilukenttä:	1
Kirkko:	3
Posti:	1
KELA:n toimisto:	1
Apteekki:	3
Alko:	3
Päivittäistavarakaupat:	15
Muut vähittäiskaupat:	209
Ravintolat ja kahvilat:	73

**ULKOILU 2005**

Uterekreation Outdoor recreation	
Puistoa, ha:	73
Metsää, ha:	131
Uimaranta, kpl:	2

**LIIKENNE 2000-05**

Trafic Traffic	
Jalankulkuonnettomuuksia keskim/vuosi:	5



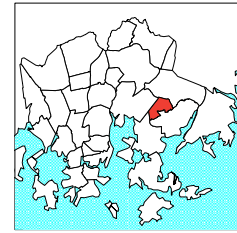
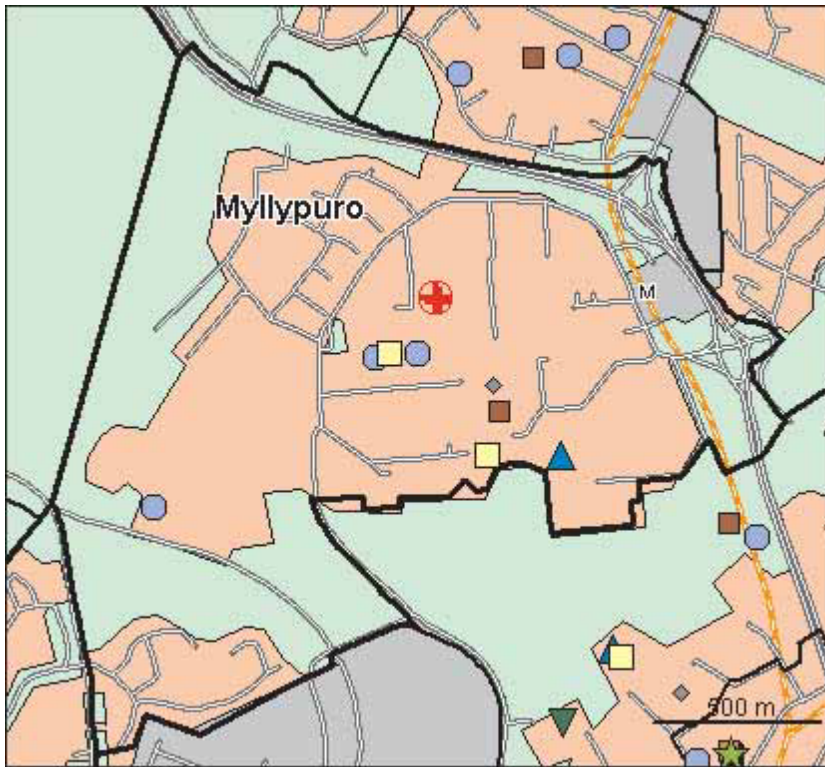
Myllypuro on saanut nimensä Viikin peltojen laskuojan äärellä sijainneesta pienestä myllystä. Alue oli vielä 1950-luvulla lähes erämaata. 1960-luvulla alkanut muutto pääkaupunkiseudulle käynnisti rakentamisen myös Myllypurossa. Kerrostaloalue lähipalveluineen oli melkein valmiiksi rakennettu tuon vuosikymmenen loppuun mennessä. Asukkaita oli 12 000, mutta työpaikkoja ei alueelle juuri syntynyt, vaan väki kävi pääosin töissä keskustassa. Itäväylän liikenneruuhkat helpottivat, kun metro valmistui Itäkeskukseen. Myllypuro sai oman aseman vuonna 1986.

Myllypuro on tyypillinen 1960-luvun kerrostalolähiö, jossa betonielementtitalojen peruskorjaus on tullut ajankohtaiseksi. Pientaloalue Myllypuron länsireunalla rakentui pitemmän ajan kuluessa 1950-luvulta alkaen. Sitä täydennettiin 1980-luvulla parilla pienkerrostalokorttelilla.

Rakentaminen on laajentunut nyt länteen vajaan 1 000 asukkaan Hallainvuoren pientaloalueena. Etelä-Myllypurossa jatketaan noin 1 500 asukkaan pientaloalueen suunnittelua kansainvälisen arkkitehtuurikilpailun voittaneen ehdotuksen pohjalta. Aluetta suunnitellaan omaleimaisena, tiiviinä puukaupunkina. Myllypuron keskuksenkin suunnitellaan lisää toimitiloja ja asuntoja. Myllypuron voimalaitostontin pohjoisosaan suunnitellaan kaupunkimaista pientaloaluetta. Kehä I:n Myllypuron liittymän itäpuolelle suunnitellaan toimitilakortteleita ja Ranckenintien sekä tulevan Lallukantien ympäristöön pientalorakentamista. Myllypuron liikuntapuistosta kehitetään monipuolinen urheilualue. Tekojäärädan lisäksi puistoon voidaan rakentaa mm. jalkapallo- ja sulkapallohallit sekä jäähallin laajennus.

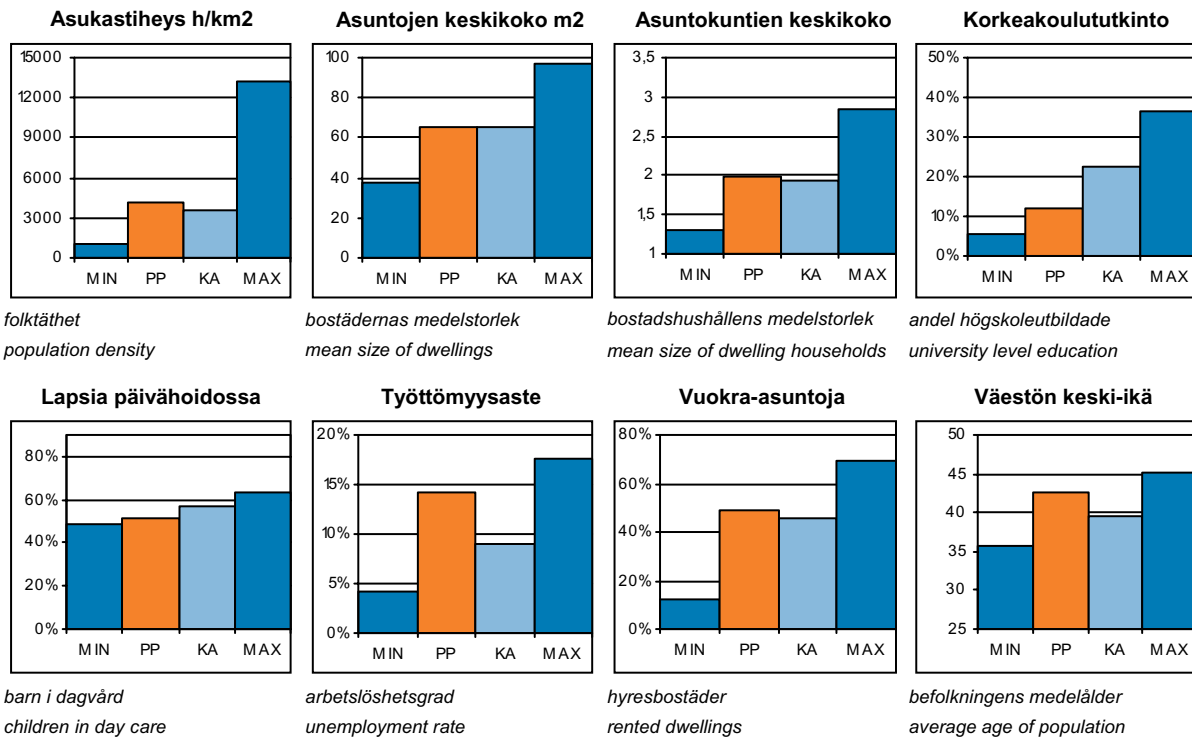
Ännu på 1950-talet bestod KVARNBÄCKEN av skog och mark, men på 1960-talet uppstod där ett höghusområde med närservice. Under 1990-talet har det också flyttat många utlänningar till Kvarnbäcken. Kvarnbäcken är en typisk 1960-talsförstad, där grundlig sanering av betongelementhusen är aktuell. Dessutom har bebyggelsen brett ut sig och gör det även i fortsättningen i form av ny, tät småhusbebyggelse både mot väster och söder. Även köpcentret förnyas. Kvarnbäckens idrottspark håller på att bli allt mångsidigare, i och med att utbudet ökas med en konstisbana, hallar för fotboll och badminton samt en utvidgning av ishallen.

In MYLLYPURO, where in the 1950s there had been only forest, a modern housing estate was built in the 1960s, with full community services. In the 1990s, many foreign nationals moved in. Myllypuro is a typical housing estate from the 1960s, where today thorough repair of the concrete element houses is on the agenda. New housing developments in the form of new, dense, small-scale construction have and will spread to the west and south of the estate. The shopping centre, too, is going to be revamped. Myllypuro sports complex is getting yet a few more attractions as a new bandy-size artificial ice rink and halls for football and badminton are built in the near future, and the ice hall is enlarged.



- Kirjas to
- Koulu, ala- aste
- Erkois- ja yksityiskoulu
- Koulu, lukio
- Koulu, yläaste
- Kulttuurikeskus
- Lelkipuisto
- Nuorisotila
- Päiväkoti
- Terveys asema
- Terveyskeskuss airaala
- Yhteinen väestösuoja
- Yleinen väestösuoja

© Copyright Helsingin kaupunki, Kaupunkimittausosasto 041§/2003  
 © Genimap Oy, Lupa L6285/05



PP = Peruspiirin arvo  
 KA = Kaupungin peruspiirien keskiarvo

MIN = Peruspiirien pienin arvo  
 MAX = Peruspiirien suurin arvo

## ALUEET Väestö 1.1.2005 Työpaikat 31.12.2003

Områden District

Alue:	Maapinta-ala km2:	Asukkaat:	Työpaikat:
454 Myllypuro	2,19	9189	1272
<b>Yhteensä:</b>	<b>2,19</b>	<b>9189</b>	<b>1272</b>

## ÄIDINKIELI JA KANSALAISSUUS 1.1.2005

Modersmål och nationalitet Mother tongue and nationality

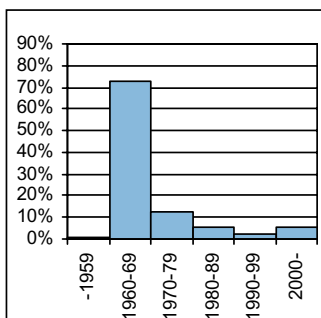
Suomenkieliset:	7 555	82,2 %
Ruotsinkieliset:	448	4,9
Muun kieliset:	1 186	12,9
Ulkomaalaiset:	861	9,4
Ulkomaalaistaustaiset:	1 238	13,5
H:gissä syntyneitä:	4 003	43,6

## VÄESTÖNMUUTOKSET 2004

Befolkningsförändringar Vital statistics

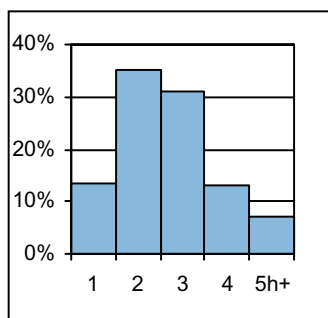
Syntyneet lkm:	86	9,4 / 1000 as.
Kuolleet lkm:	113	12,4
Muutto alueelle lkm:	1 103	120,6
Muutto alueelta lkm:	1 014	110,9

### Asutokannan ikä



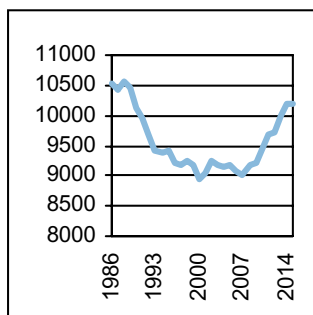
bostadsbeståndets ålder  
age of dwelling stock

### Huoneistotyytit



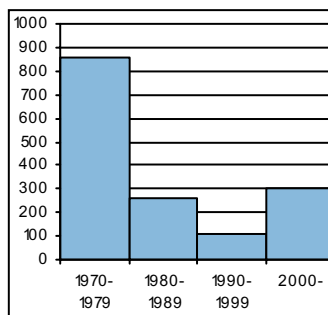
lägenhetstyper  
types of dwellings

### Väestö



befolkning  
population

### Asuntotuotanto



bostadsproduktion  
housing production

## ALUESUHDELUKUJA 1.1.2005

Lokala tätheter Area ratios

Asukkaita/km2:	4 196
Työpaikkoja/km2:	581
Kerrosala/ha:	2 204

## IKÄRAKENNE 1.1.2005

Ålderstrukturen Age structure %

0-6v:	668	7,3
7-15v:	911	9,9
16-18v:	267	2,9
19-24v:	551	6
25-39v:	1 595	17,4
40-64v:	3 305	36
65+ v:	1 892	20,6

## PERHEET JA ASUNTOKUNNAT 1.1.2005

Familjer och bostadshushåll

Families and households

Asuntokuntien lkm:	4 597
Asuntokuntien keskipkoko:	1,97
1-hengen asuntokuntia:	2 080
Perheiden lkm:	2 396
Lapsiperheiden lkm:	1 285
Perheiden keskipkoko:	2,75

## KOULUTUSASTE 31.12.2003

Utbildningsgrad Level of education %

15v täytt lkm:	7 722	
Enint perusaste:	3 613	46,8
Keskiaste:	2 356	30,5
Alin korkea-aste:	826	10,7
Korkeakoulututkinto:	927	12
Lukiota käyvät ja osuus16-18v:	167	60,5

## TULOTASO 2003

Inkomster Income

Tulot/asukas €	16 859
Tulot/työvoima €	25 079
Tulot/asuntokunta €	33 442

## ASUMISOLOT 31.12.2003

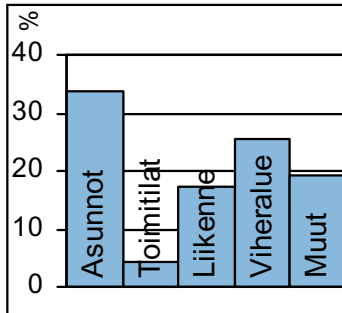
Boende Housing

Asuntojen keskipkoko m2:	65,2
Asumisväljyys m2/asukas:	33,3
Asumistiheys huonetta/hen	1,38

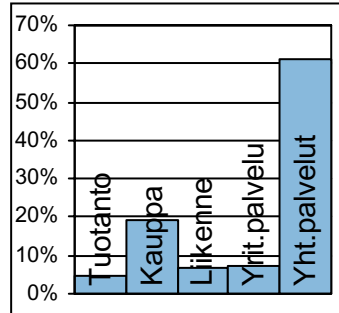
## ASUNNOT 31.12.2003

Bostäder Dwellings %

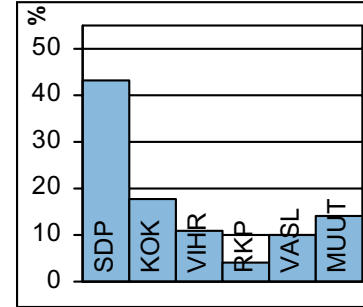
Asuntoja yhteensä:	4 847	
Pientaloasuntoja:	708	14,6
Vuokra-asuntoja:	2 378	49,1
Aravavuokra-asuntoja:	1 435	29,6

**Maankäyttö**

markanvändning  
land use

**Työpaikat**

jobb  
jobs

**Kunnallisvaalit**

kommunalval  
municipal elections

**TOIMITILARAKENNUKSET 1.1.2005**

Verksamhetslokaler Business premises	kerrosala 1000 m2	%
Toimitilarakennukset yhteensä:	95	
Liikerakennukset:	16	17,1
Julkiset rakennukset:	60	63,1
Teollisuus- ja varastorakennukset:	0	0,2
Muut rakennukset:	19	19,5

**LASTEN PÄIVÄHOITO 2004**

Barn dagvård Child day care	lkm	/100 lasta
Päiväkoteja:	4	
Lapsia päiväkotihoidossa yhteensä:	314	
Kokopäivähoidossa:	262	45,2
Osapäivähoidossa:	52	9
Kunnallinen perhepäivähoito:		
Lapsia perhepäivähoidossa yhteensä:	36	
Kokopäivähoidossa:	34	5,9
Osapäivähoidossa:	2	0,3
Lapsia koti/yks.hoidon tuen piirissä:	217	

**KOULUT 2005**

Skolor Schools	kouluja	oppilaita
Suomenkielinen ala-aste:	1	412
Suomenkielinen yläaste:	1	240
Ruotsinkielinen ala-aste:	0	0
Ruotsinkielinen yläaste:	0	0
Lukio:	0	0
Erikoiskoulut:	0	0
Suomenkielinen iltapäivähoito:		71
Ruotsinkielinen iltapäivähoito:		0

**KUNNALLISET TERVEYSPALVELUT 2004**

Kommunal hälsovård Municipal health care	lkm	/asukas
Avohoitokäynnit yhteensä:	64 346	7
Perusterveydenhuolto:	50 451	5,5
Erikoissairaanhoido:	13 895	1,5

**SOSIAALIPALVELUT 2004**

Socialservice Social welfare	lkm	/1000
Toimeentulotuen saajia:	1 250	136
Lastensuojelun asiakkaita, 0-17v:	189	107,1
Perheneuvoloiden asiakkaat, 0-17v:	34	19,3

**TYÖTTÖMYYS 2004**

Arbetslöshet Unemployment	%
Työttömyysaste:	14,3
Pitkäaikaistyöttömyys:	41,8
Nuorisotyöttömyys:	8,7
Työllisyysaste (2003):	62,2

**PALVELUPISTEET 2005**

Service ställen Service places	lkm
Kirjasto:	0
Terveysasema:	1
Leikkipuisto:	1
Uimahalli:	0
Muu sisäliikuntatila:	16
Urheilukenttä:	0
Kirkko:	1
Posti:	1
KELA:n toimisto:	0
Apteekki:	1
Alko:	0
Päivittäistavarakaupat:	3
Muut vähittäiskaupat:	11
Ravintolat ja kahvilat:	17

**ULKOILU 2005**

Uterekreation Outdoor recreation	
Puistoa, ha:	11
Metsää, ha:	62
Uimaranta, kpl:	0

**LIIKENNE 2000-05**

Trafic Traffic	
Jalankulkuonnettomuuksia keskim/vuosi:	1,4



Mellunkylä on yksi Helsingin pitäjän vanhoista kylistä. Alueella oli vähäistä esikaupunkiasutusta jo ennen toista maailmansotaa, ja lisää syntyi rintamamiesasutuksena sodan jälkeen. 1960-luvun alkuun tultaessa Mellunkylässä oli vain joitakin erillisiä pientaloalueita. Tuolloin käynnistyi Suomen suurimman lähiön, Kontulan, rakentaminen ennennäkemättömällä vauhdilla: yli 20 000 asukkaan lähiö valmistui muutamassa vuodessa. Myllypuron ja Kontulan väliin rakennettiin pienimuotoisempaa kerrostalolähiötä 3 000 asukkaan Kurkimäki 1980-luvulla.

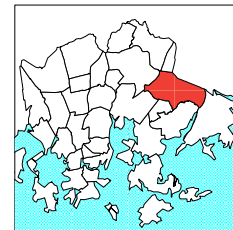
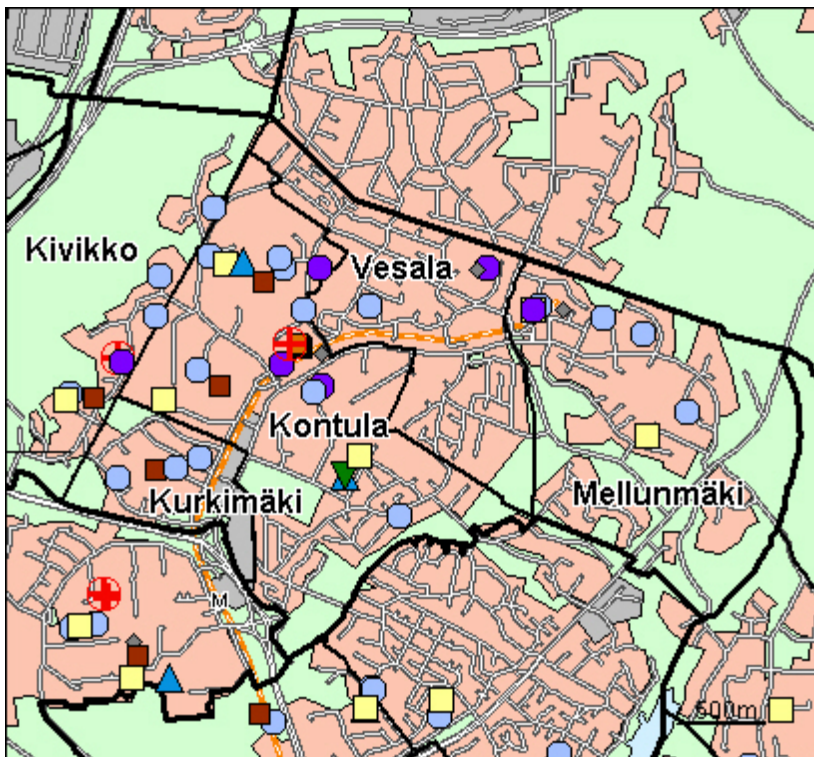
Kontulan metroaseman rakentamisen yhteydessä 1980-luvun lopulla kohennettiin myös ostoskeskusaluetta, jossa on nyt hyvä palveluvarustus. Kontulaa peruskorjataan Lähiöprojektin mukaisesti. Aluetta myös täydennetään uusilla asuinrakennuksilla ostoskeskuksen tuntumassa ja alueelle rakennetaan uusi vanhusten palvelukeskus.

Mellunmäen kerrostaloalueen ensimmäinen vaihe rakennettiin 1960- ja 1970-lukujen vaihteessa. Aluetta täydennetään edelleen mm. ostoskeskuksen tuntuman asuntorakentamisella. Vesala oli vielä 1980-luvun alussa pientaloaluetta, jossa oli vain yksi suuri kerrostalokortteli, mutta 1990-luvun alussa valmistunut metron pääteasema on saanut ympärilleen paljon uutta asutusta. Suunnitteilla on lisäksi useita pientaloalueita: Linnanpelto Untamalantien eteläpuolella, Naulakalliontien alue Naulakallion länsipuolella, Vaarnatien alue Naulakallion ja Itäväylän välissä sekä Tankovainion–Broändan alue.

Kivikon alue on valmistumassa. Alueelle kuitenkin suunnitellaan myös työpaikkarakentamista Kehä I:n tuntumaan. Mellunkylän väestö on työtekijävaltaisempaa kuin Helsingissä keskimäärin. Lasten määrä saavutti huippunsa vuonna 1997. Työpaikkoja on varsin vähän verrattuna asukaslukuun, 4 200.

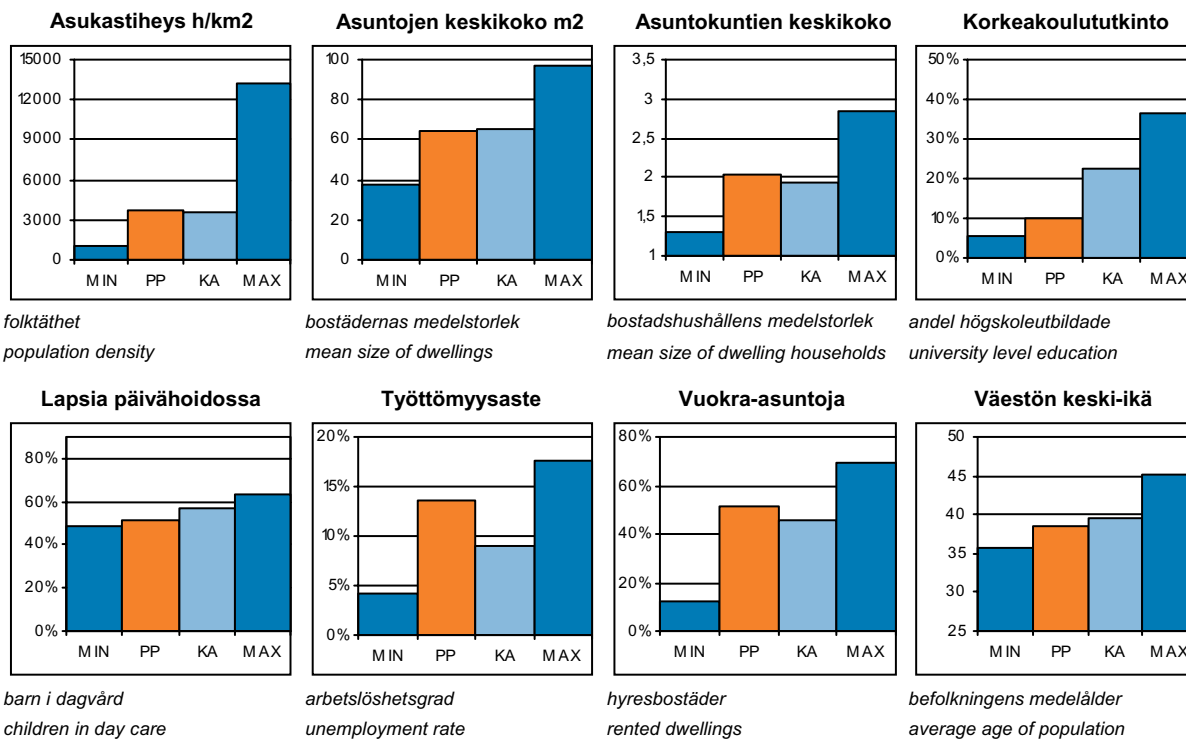
MELLUNGSBY distrikt. I början av 1960-talet byggdes Finlands största förstadsprojekt dittills - Gårdsbacka - med rekordfart: ett bostadsområde för 20 000 invånare uppstod på några år. Området kompletteras av Tranbacka, byggt på 1980-talet. Gårdsbacka metrostations omgivning har förbättrats under de senaste åren. Också Mellungsbacka och Ärvings höghusområden kompletteras. Metrons östra ändstation blev färdig i slutet av 1980-talet. Det år 1993 inledda byggandet av ett bostadsområde för 5 000 i Stensböle håller på att fullbordas, men ännu byggs lokaler för service. Antalet jobb i Mellungsbacka – 4 200 – är litet jämfört med folkmängden. Arbetarinslaget är större än genomsnittet i Helsingfors. Det finns åter gott om barnfamiljer i området, där barnantalet var som störst år 1997.

MELLUNKYLÄ. In the early 1960s, Finland's largest suburb Kontula was built in record time: a housing estate for more than 20 000 people arose in only a few years. Kurkimäki, built in the 1980s, complements the area. The surroundings of Kontula metro station have been given a face lift. The estates of Mellunmäki and Vesala are also being developed. The eastern end station of the metro was completed in the late 1980s. A housing development for 5,000 inhabitants has recently been completed in Kivikko, and business premises are still being built. The number of jobs in Mellunkylä – 4,200 – is small compared with the population. The proportion of workers is greater than the average in Helsinki. There are plenty of families with children in the district. The number of children peaked in 1997.



- Kirjas to
- Koulu, ala-aste
- Erikois- ja yksityiskoulu
- Koulu, lukio
- Koulu, yläaste
- Kulttuurikeskus
- Leikkiapuisto
- Nuorisotila
- Päiväkoti
- Terveys asema
- Terveyskeskuss airaala
- Yhteinen väestösuoja
- Yhteinen väestösuoja

© Copyright Helsingin kaupunki, Kaupunkimittausosasto 041§/2003  
 © Genimap Oy, Lupa L6285/05



PP = Peruspiirin arvo  
 KA = Kaupungin peruspiirien keskiarvo

MIN = Peruspiirien pienin arvo  
 MAX = Peruspiirien suurin arvo



## ALUEET Väestö 1.1.2005 Työpaikat 31.12.2003

Områden District

Alue:	Maapinta-ala km2:	Asukkaat:	Työpaikat:
471 Kontula	2,71	13066	1844
472 Vesala	1,52	7476	334
473 Mellunmäki	2,23	7987	873
474 Kivikko	2,84	5006	345
475 Kurkimäki	0,60	2825	565
<b>Yhteensä:</b>	<b>9,9</b>	<b>36360</b>	<b>3961</b>

## ÄIDINKIELI JA KANSALAISSUUS

1.1.2005

Modersmål och nationalitet Mother tongue and nationality

Suomenkieliset:	30 266	83,2 %
Ruotsinkieliset:	1 266	3,5
Muun kieliset:	4 828	13,3
Ulkomaalaiset:	3 439	9,5
Ulkomaalaistaustaiset:	4 959	13,6
H:gissä syntyneitä:	16 067	44,2

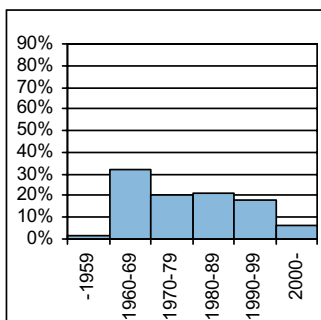
## VÄESTÖNMUUTOKSET

2004

Befolkningsförändringar Vital statistics

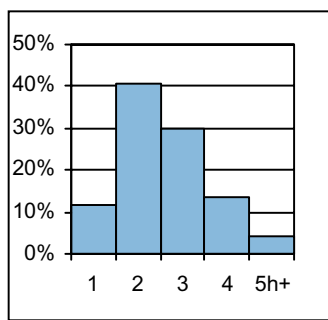
Syntyneet lkm:	428	11,8 / 1000 as.
Kuolleet lkm:	287	7,9
Muutto alueelle lkm:	5 095	140,5
Muutto alueelta lkm:	4 997	137,8

### Asutokannan ikä



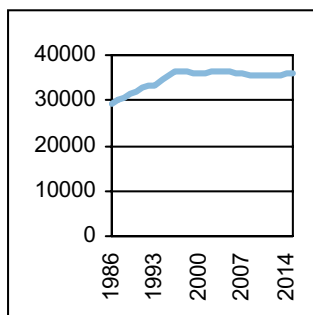
bostadsbeståndets ålder  
age of dwelling stock

### Huoneistotyytit



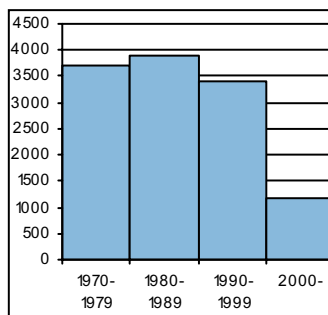
lägenhetstyper  
types of dwellings

### Väestö



befolkning  
population

### Asuntotuotanto



bostadsproduktion  
housing production

## ALUESUHDELUKUJA

1.1.2005

Lokala tätheter Area ratios

Asukkaita/km2:	3 673
Työpaikkoja/km2:	400
Kerrosala/ha:	1 782

## IKÄRAKENNE

1.1.2005

Ålderstrukturen Age structure

Ikäryhmä	Henkilö	%
0-6v:	3 000	8,3
7-15v:	3 982	11
16-18v:	1 318	3,6
19-24v:	3 102	8,5
25-39v:	7 297	20,1
40-64v:	12 441	34,2
65+ v:	5 220	14,4

## PERHEET JA ASUNTOKUNNAT

1.1.2005

Familjer och bostadshushåll

Families and households

Asuntokuntien lkm:	17 917
Asuntokuntien keskipakko:	2,03
1-hengen asuntokuntia:	7 606
Perheiden lkm:	9 717
Lapsiperheiden lkm:	5 502
Perheiden keskipakko:	2,76

## KOULUTUSASTE

31.12.2003

Utbildningsgrad Level of education

15v täytt lkm:	29 769	%
Enint perusaste:	13 336	44,8
Keskiaste:	10 475	35,2
Alin korkea-aste:	3 047	10,2
Korkeakoulututkinto:	2 911	9,8
Lukiota käyvät ja osuus16-18v:	730	56,9

## TULOTASO

2003

Inkomster Income

Tulot/asukas €	15 764
Tulot/työvoima €	23 794
Tulot/asuntokunta €	32 274

## ASUMISOLOT

31.12.2003

Boende Housing

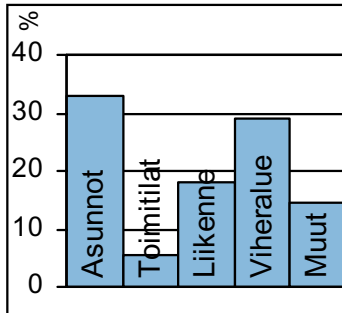
Asuntojen keskipakko m2:	64,1
Asumisväljyys m2/asukas:	31,5
Asumistiheys huonetta/hen	1,28

## ASUNNOT

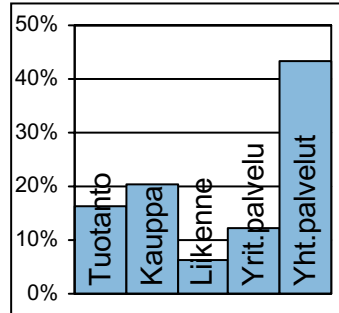
31.12.2003

Bostäder Dwellings

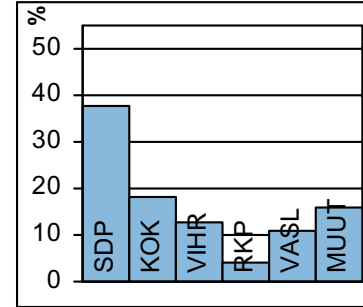
Asuntoja yhteensä:	18 479	%
Pientaloasuntoja:	2 272	12,3
Vuokra-asuntoja:	9 515	51,5
Aravavuokra-asuntoja:	7 108	38,5

**Maankäyttö**

markanvändning  
land use

**Työpaikat**

jobb  
jobs

**Kunnallisvaalit**

kommunalval  
municipal elections

**TOIMITILARAKENNUKSET 1.1.2005**

Verksamhetslokaler Business premises	kerrosala 1000 m2	%
Toimitilarakennukset yhteensä:	280	
Liikerakennukset:	43	15,5
Julkiset rakennukset:	87	30,9
Teollisuus- ja varastorakennukset:	62	21,9
Muut rakennukset:	89	31,7

**LASTEN PÄIVÄHOITO 2004**

Barn dagvård Child day care	lkm	/100 lasta
Päiväkoteja:	20	
Lapsia päiväkotihoidossa yhteensä:	1 396	
Kokopäivähoidossa:	1 160	45,2
Osapäivähoidossa:	236	9,2
Kunnallinen perhepäivähoito:		
Lapsia perhepäivähoidossa yhteensä:	172	
Kokopäivähoidossa:	164	6,4
Osapäivähoidossa:	8	0,3
Lapsia koti/yks.hoidon tuen piirissä:	998	

**KOULUT 2005**

Skolor Schools	kouluja	oppilaita
Suomenkielinen ala-aste:	5	2 167
Suomenkielinen yläaste:	2	720
Ruotsinkielinen ala-aste:	0	0
Ruotsinkielinen yläaste:	0	0
Lukio:	1	300
Erikoiskoulut:	0	0
Suomenkielinen iltapäivähoito:		347
Ruotsinkielinen iltapäivähoito:		0

**KUNNALLISET TERVEYSPALVELUT 2004**

Kommunal hälsovård Municipal health care	lkm	/asukas
Avohoitokäynnit yhteensä:	220 043	6,1
Perusterveydenhuolto:	166 234	4,6
Erikoissairaanhoido:	53 809	1,5

**SOSIAALIPALVELUT 2004**

Socialservice Social welfare	lkm	/1000
Toimeentulotuen saajia:	5 412	148,8
Lastensuojelun asiakkaita, 0-17v:	817	104
Perheneuvoloiden asiakkaat, 0-17v:	145	18,5

**TYÖTTÖMYYS 2004**

Arbetslöshet Unemployment	%
Työttömyysaste:	13,6
Pitkäaikaistyöttömyys:	37,0
Nuorisotyöttömyys:	9,6
Työllisyysaste (2003):	63,1

**PALVELUPISTEET 2005**

Service ställen Service places	lkm
Kirjasto:	1
Terveysasema:	2
Leikkipuisto:	6
Uimahalli:	0
Muu sisäliikuntatila:	26
Urheilukenttä:	1
Kirkko:	1
Posti:	2
KELA:n toimisto:	1
Apteekki:	2
Alko:	1
Päivittäistavarakaupat:	13
Muut vähittäiskaupat:	61
Ravintolat ja kahvilat:	47

**ULKOILU 2005**

Uterekreation Outdoor recreation	
Puistoa, ha:	96
Metsää, ha:	303
Uimaranta, kpl:	0

**LIIKENNE 2000-05**

Trafic Traffic	
Jalankulkuonnettomuuksia keskim/vuosi:	6



Vuosaari on Helsingin nuorin ja pinta-alaltaan laajin kaupunginosa. Vuonna 1966 Vuosaari liitettiin Helsingin maalaiskunnasta Helsinkiin. Vuosaaressa on merkkejä asutuksesta jo pronssikaudelta. Vuosisadan vaihteessa Etelä-Vuosaaresta tuli helsinkiläisten huvila-alueita, jonka liikenne hoidettiin höyrylaivalla. Vuosaari säilyi pääosin maatalousalueena 1930-luvun lopulle, jolloin Oy Saseka Ab osti tiilitehdasta varten Vuosaaren kartanoiden maa-alueet.

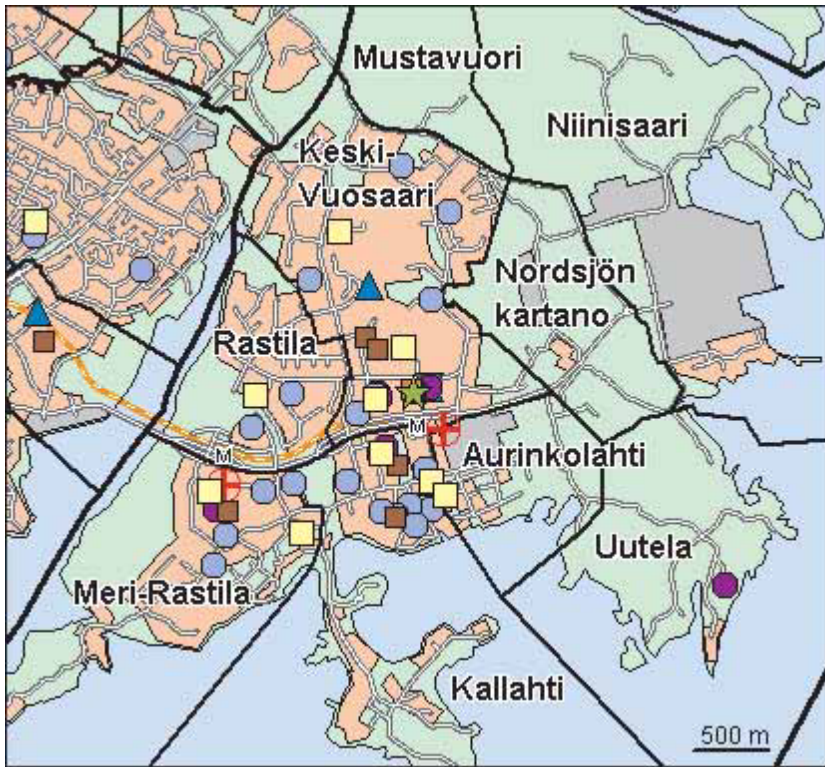
Väljän, osittain "hartiapankkirakentamisena" toteutetun kerrostaloalueen rakennuttajana toimi Asuntosäästäjät ry 1960-luvun puolivälissä. 1970-luvun alussa rakennetun telakan alueelle rakennetaan Helsingin uutta tavarasatamaa. Alueen pohjoispuolelle on rakennettu kaksi maakaasulla toimivaa voimalaitosta.

Vuosaari rakentuu 40 000 asukkaan tytärkaupungiksi Helsingissä. Vuosaaren toisen rakentamisen kausi alkoi 1989 Meri-Rastilasta, jatkui sitten Kallahdessa, Aurinkolahdessa, Rastilassa sekä useilla Keski-Vuosaaren kohteissa. Metroliikenne alkoi syksyllä 1998.

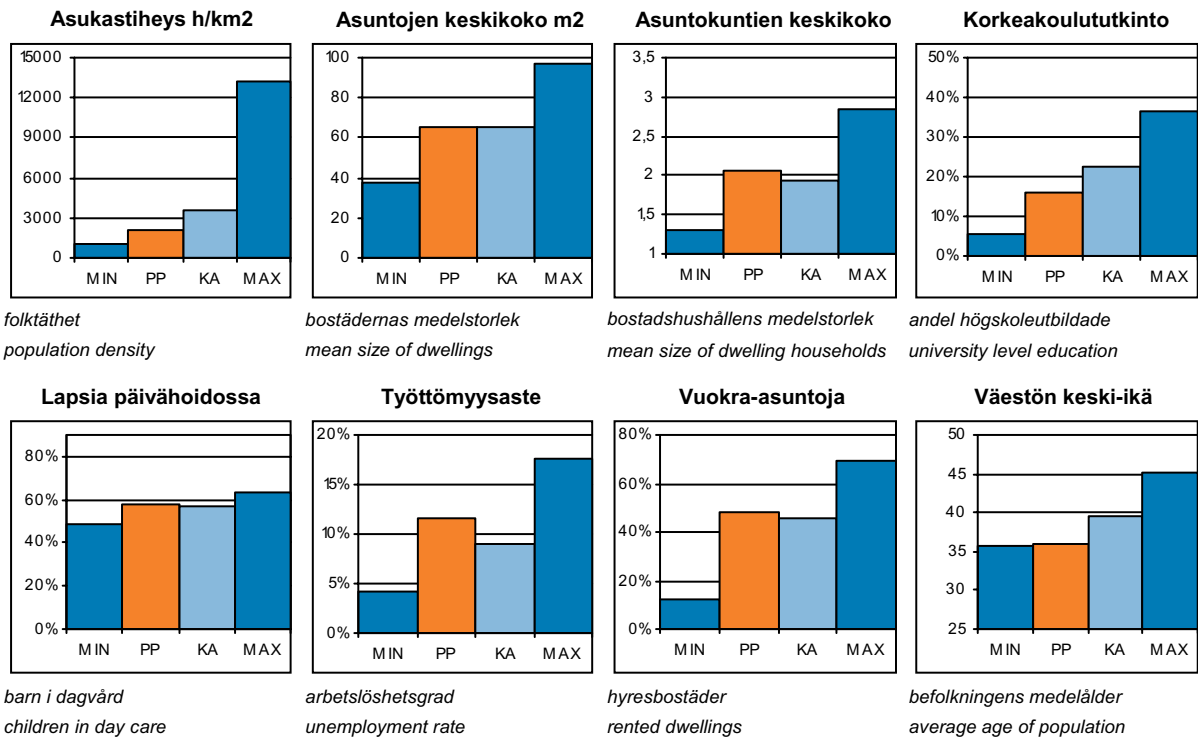
Vuosaaren keskustaan rakennetaan monipuolinen kaupallisten ja julkisten palvelujen, työpaikkojen ja asumisen solmukohta. Meri-Rastilan länsirantaan suunnitellaan kerrostalovaltaista asuntoaluetta ja Pohjois-Vuosaareen pientalovaltainen asuntoalue noin 2 000 asukkaalle. Mustavuoren lehtoalue, Kallahden niemi ja Uutela ovat Helsingin tärkeimpiä ulkoilualueita.

Naturmiljön gör NORDSJÖ till ett viktigt rekreationsområde för helsingforsborna. Området har lämningar av bosättning redan från bronsåldern. Ett glest höghusområde byggdes i medlet av 1960-talet. Sedan verksamheten upphört vid Valmet's varv reserverades dess område för en ny godshamn för Helsingfors stad. Här ligger också stadens nya naturgaskraftverk. En andra period av bostadsbyggande i Nordsjö började med Havs-Rastböle år 1989, och fortsatte sedan bl.a. i Kallvik, Solvik, och flera ställen i Mellersta Nordsjö. Nu håller Nordsjö på att bli något av en dotterstad inom Helsingfors, med 40 000 invånare. Byggnandet fortsätter ännu på de småhusdominerade stränderna och i Norra Nordsjö.

The large green areas, the sea and the beaches have made Vuosaari an important recreational area for Helsinki residents. Rastila camping ground is also located in the area. Vuosaari has remains of Bronze Age habitation. A housing estate with scattered blocks of flats was built in the area in the mid 1960s. After the closure of Valmet's shipyard, its grounds were reserved for a new goods harbour for the City of Helsinki. The city's new earth gas driven power station is also located here. A second period of housing construction started in Vuosaari with Meri-Rastila in 1989 and still continues in Kallahti, Aurinkolahti, and several spots in Keski-Vuosaari. With 40,000 inhabitants, Vuosaari is turning into something of a daughter city within Helsinki.



© Copyright Helsingin kaupunki, Kaupunkimittausosasto 041§/2003  
 © Genimap Oy, Lupa L6285/05



PP = Peruspiirin arvo  
 KA = Kaupungin peruspiirien keskiarvo

MIN = Peruspiirien pienin arvo  
 MAX = Peruspiirien suurin arvo

## ALUEET Väestö 1.1.2005 Työpaikat 31.12.2003

Områden District

Alue:	Maapinta-ala km2:	Asukkaat:	Työpaikat:
541 Keski-Vuosaari	2,59	12568	1471
542 Nordsjön kartano	1,28	22	17
543 Uutela	1,35	15	4
544 Meri-Rastila	1,90	5045	449
545 Kallahti	1,93	7175	413
546 Aurinkolahti	1,05	2831	759
547 Rastila	1,09	4292	328
548 Niinisaari	3,19	0	522
549 Mustavuori	1,00	0	0
<b>Yhteensä:</b>	<b>15,38</b>	<b>31948</b>	<b>3963</b>

## ÄIDINKIELI JA KANSALAISSUUS

1.1.2005

Modersmål och nationalitet Mother tongue and nationality

Suomenkieliset:	26 625	83,3	%
Ruotsinkieliset:	1 714	5,4	
Muun kieliset:	3 609	11,3	
Ulkomaalaiset:	2 474	7,7	
Ulkomaalaistaustaiset:	3 703	11,6	
H:gissä syntyneitä:	14 515	45,4	

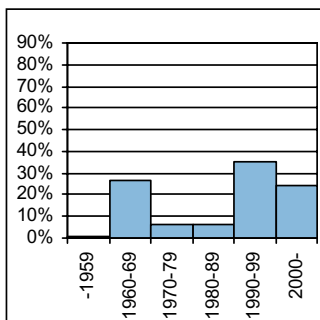
## VÄESTÖNMUUTOKSET

2004

Befolkningsförändringar Vital statistics

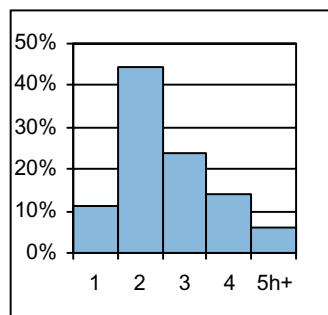
Syntyneet lkm:	472	15,3	/ 1000 as.
Kuolleet lkm:	179	5,8	
Muutto alueelle lkm:	5 459	176,4	
Muutto alueelta lkm:	4 639	149,9	

### Asuntokannan ikä



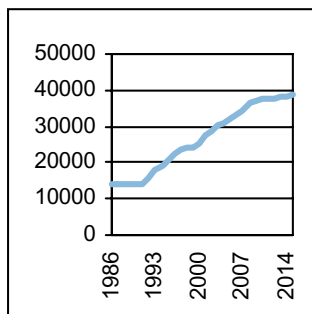
bostadsbeståndets ålder  
age of dwelling stock

### Huoneistotyytit



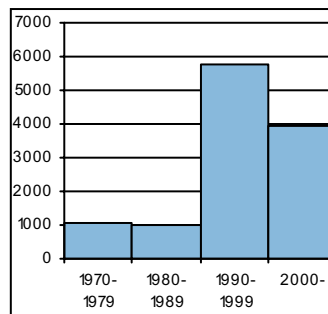
lägenhetstyper  
types of dwellings

### Väestö



befolkning  
population

### Asuntotuotanto



bostadsproduktion  
housing production

## ALUESUHDELUKUJA

1.1.2005

Lokala tätheter Area ratios

Asukkaita/km2:	2 077
Työpaikkoja/km2:	258
Kerrosala/ha:	1 083

## IKÄRAKENNE

1.1.2005

Ålderstrukturen Age structure

0-6v:	3 095	9,7
7-15v:	3 840	12
16-18v:	1 055	3,3
19-24v:	2 370	7,4
25-39v:	7 664	24
40-64v:	10 414	32,6
65+ v:	3 510	11

## PERHEET JA ASUNTOKUNNAT

1.1.2005

Familjer och bostadshushåll

Families and households

Asuntokuntien lkm:	15 470
Asuntokuntien keskipkoko:	2,06
1-hengen asuntokuntia:	6 408
Perheiden lkm:	8 694
Lapsiperheiden lkm:	5 036
Perheiden keskipkoko:	2,8

## KOULUTUSASTE

31.12.2003

Utbildningsgrad Level of education

15v täytt lkm:	24 426	
Enint perusaste:	8 785	36
Keskiaste:	8 708	35,7
Alin korkea-aste:	3 076	12,6
Korkeakoulututkinto:	3 857	15,8
Lukiota käyvät ja osuus 16-18v:	560	58,4

## TULOTASO

2003

Inkomster Income

Tulot/asukas €	17 114
Tulot/työvoima €	26 013
Tulot/asuntokunta €	35 805

## ASUMISOLOT

31.12.2003

Boende Housing

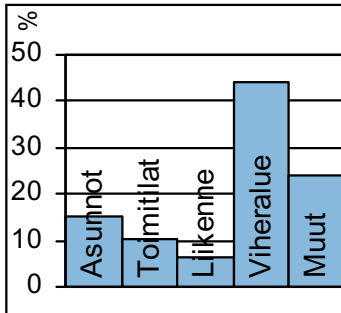
Asuntojen keskipkoko m2:	65,6
Asumisväljyys m2/asukas:	31,5
Asumistiheys huonetta/hen	1,26

## ASUNNOT

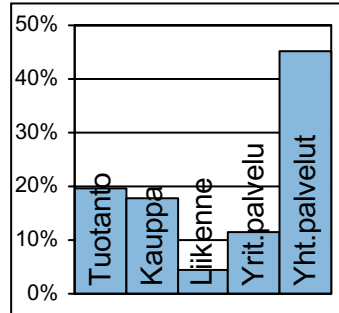
31.12.2003

Bostäder Dwellings

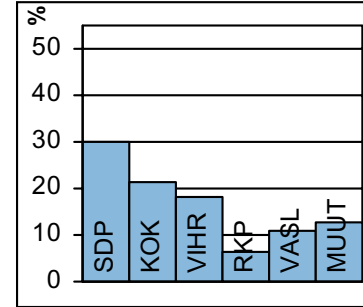
Asuntoja yhteensä:	15 372	
Pientaloasuntoja:	1 847	12,0
Vuokra-asuntoja:	7 369	47,9
Aravavuokra-asuntoja:	3 999	26,0

**Maankäyttö**

marknävänding  
land use

**Työpaikat**

jobb  
jobs

**Kunnallisvaalit**

kommunalval  
municipal elections

**TOIMITILARAKENNUKSET 1.1.2005**

Verksamhetslokaler Business premises	kerrosala 1000 m2	%
Toimitilarakennukset yhteensä:	378	
Liikerakennukset:	70	18,6
Julkiset rakennukset:	113	29,9
Teollisuus- ja varastorakennukset:	98	25,9
Muut rakennukset:	97	25,6

**LASTEN PÄIVÄHOITO 2004**

Barn dagvård Child day care	lkm	/100 lasta
Päiväkoteja:	28	
Lapsia päiväkotihoidossa yhteensä:	1 569	
Kokopäivähoidossa:	1 404	53,5
Osapäivähoidossa:	165	6,3
Kunnallinen perhepäivähoito:		
Lapsia perhepäivähoidossa yhteensä:	124	
Kokopäivähoidossa:	112	4,3
Osapäivähoidossa:	12	0,5
Lapsia koti/yks.hoidon tuen piirissä:	945	

**KOULUT 2005**

Skolor Schools	kouluja	oppilaita
Suomenkielinen ala-aste:	7	2 381
Suomenkielinen yläaste:	4	1 189
Ruotsinkielinen ala-aste:	1	151
Ruotsinkielinen yläaste:	0	0
Lukio:	1	515
Erikoiskoulut:	0	0
Suomenkielinen iltapäivähoito:		241
Ruotsinkielinen iltapäivähoito:		38

**KUNNALLISET TERVEYSPALVELUT 2004**

Kommunal hälsovård Municipal health care	lkm	/asukas
Avohoitokäynnit yhteensä:	191 032	6,2
Perusterveydenhuolto:	147 517	4,8
Erikoissairaanhoido:	43 515	1,4

**SOSIAALIPALVELUT 2004**

Socialservice Social welfare	lkm	/1000
Toimeentulotuen saajia:	4 421	138,4
Lastensuojelun asiakkaita, 0-17v:	731	95,3
Perheneuvoloiden asiakkaat, 0-17v:	166	21,6

**TYÖTTÖMYYS 2004**

Arbetslöshet Unemployment	%
Työttömyysaste:	11,7
Pitkäaikaistyöttömyys:	30,9
Nuorisotyöttömyys:	7,3
Työllisyysaste (2003):	67,0

**PALVELUPISTEET 2005**

Service ställen Service places	lkm
Kirjasto:	1
Terveysasema:	2
Leikkipuisto:	4
Uimahalli:	1
Muu sisäliikuntatila:	25
Urheilukenttä:	2
Kirkko:	3
Posti:	1
KELA:n toimisto:	1
Apteekki:	1
Alko:	1
Päivittäistavarakaupat:	14
Muut vähittäiskaupat:	61
Ravintolat ja kahvilat:	42

**ULKOILU 2005**

Uterekreation Outdoor recreation	
Puistoa, ha:	155
Metsää, ha:	562
Uimaranta, kpl:	4

**LIIKENNE 2000-05**

Trafic Traffic	
Jalankulkuonnettomuuksia keskim/vuosi:	1,8

# Käsitemääritelmät ja lähteitä

---

## ALUEJAKO

Peruspiirit: Helsingin piirijakojärjestelmä.  
Hyväksytty kaupungin hallituksessa  
8.6.1999

## ALUESUHDELUKUJA 1.1.2005

Asukkaita/km<sup>2</sup> 1.1.2005  
Työpaikkoja/ km<sup>2</sup> 31.12.2003  
Kerrosala/ha 1.1.2005

## ASUMISOLOT 31.12.2003

Asuntojen keskikoko on asuinhuoneistojen kokonaisalan ja asuntojen yhteismäärän välinen suhdeluku.

Asumisväljyys on asunnon pinta-alan ja siinä asuvien henkilöiden välinen suhde. Asumistiheys on asunnon huoneiden lukumäärän, kun keittiötä ei ole laskettu huoneeksi, ja siinä asuvien henkilöiden lukumäärän välinen suhde.

Lähde: Tilastokeskus

## ASUNNOT 31.12.2003

Huoneistotyyppit, keittiö laskettu huoneeksi. Asuntokannan ikä määritelty rakennuksen käyttöönottovuoden mukaan.

Lähde: Tilastokeskus

## ASUNTOKUNNAT 1.1.2005

Asuntokunta: asuntokunnan muodostavat kaikki samassa asuinhuoneistossa vakinaisesti asuvat henkilöt.

Lähde: Helsingin väestötilasto.

## ASUNTOTUOTANTO 1971-2004

Lähde: Helsingin rakentamistilasto 1971-2004,

## IKÄRAKENNE 1.1.2005

Lapset päivähoidon ja peruskoulun ikäryhmityksellä, työikäinen väestö sekä vanhukset kumpikin omana ryhmään.

Lähde: Helsingin väestötilasto

## KOULUT 2005

Kouluista peruspiireittäin, erikseen mainittu alueella sijaitsevat erikoiskoulut (juutalaiskoulu, venäläinen, ranskalainen, englantilainen, kansainvälinen koulu). Erityiskoulut ja niiden oppilaat eivät ole mukana. Koululaisten iltapäivätoiminta koulujen mukaan 10/2005

Lähde: Helsingin kaupungin opetusvirasto.

## KOULUTUSASTE 31.12.2003

Lähde: Tilastokeskuksen tutkintorekisteri ja Helsingin kaupungin opetusvirasto (lukiota käyvät).

## KUNNALLISVAALIT 2004

Kunnallisvaaleissa vaalipäivänä annettujen äänien osuudet puolueittain.

Lähde: Kunnallisvaalit Helsingissä vuonna 2004, Helsingin kaupungin tietokeskuksen verkkojulkaisu 2004:29

## LASTEN PÄIVÄHOITO 2004

Kaupungin omistamat päiväkodit, yksityiset ostopalvelupäiväkodit ja kunnallinen perhepäivähoito. Kotihoidon tukea saavat perheet.

Lähde: Helsingin kaupungin sosiaalivirasto

## LIIKENNE 2005

Lähde: Helsingin kaupungin kaupunkisuunnitteluvirasto, liikennesuunnitteluosasto.

## MAANKÄYTTÖ 2002

Maa-ala

Asuinkiinteistöt

Toimitilakiinteistöt

Liikennealueet, liikenne-, tori-, ja katualueet  
Viheralueet, puisto-, urheilu-, retkeily-, hautausmaa-, maa- ja metsätalousalueet  
Muut alueet, joutomaa, vaara-alueet, sotilas- ja muut erityisalueet

Lähde: Helsingin kiinteistötietojärjestelmä.

## PALVELUPISTEET 2005

Kirjasto, terveysasema, leikkiapuisto, uimahalli, posti, KELA ja Alko. Muut palvelut kuten päivittäistavara-kaupat, muut vähittäiskaupat, ravintolat ja kahvilat sekä tavaratalot ovat toimipisterekisteristä. Ryhmä "Kahvilat ja ravintolat" sisältävät myös henkilöstö- ja laitosruokat.

Lähde: Toimipisterekisteri ja hallintokunnat.

## PERHEET 1.1.2005

Perheen muodostavat:

- avio- tai avoliitossa olevat vanhemmat ja heidän naimaton tai naimattomat lapsensa tai jompi kumpi vanhemmista naimattomine lapsineen

-avio- tai avopuoliso, joiden luona ei asu vakituisesti lapsia

Perhe koostuu vain yhdessä asuvista henkilöistä. Yksin asuvat eivät kuulu perheväestöön.

Lähde: Helsingin väestötilasto.

## SOSIAALIPALVELUT 2004

Lähde: Helsingin kaupungin sosiaalivirasto.

## TERVEYSPALVELUT 2004

Avohoitokäynnit: Perusterveyden huolto (lääkärin-vastaanotto, terveyskeskuspäivystys, kotisairaanhoido, hammashuolto ja muu perusterveydenhuolto) ja erikoissairaanhoido (somaattinen ja psykiatrinen erikoissairaanhoido).

Lähde: Helsingin kaupungin terveystilasto.

## TOIMITILARAKENNUKSET 2005

Toimitilarakennuksilla tarkoitetaan muita kuin asuinrakennuksia. Toimistot sisältyvät liikerakennuksiin.

Lähde: Helsingin rakennustietojärjestelmä.

## TULOTASO 2003

Tulot/asukas on laskettu tulot/väestö -periaatteella. Tuloilla tarkoitetaan valtionveronalaisia tuloja.

Lähde: Tilastokeskus.

## TYÖPAIKAT 31.12.2003

Työpaikat on ryhmitelty toimialarakenteen mukaan viiteen luokkaan.

Tuotanto sisältää toimialat C-F (kaivostoiminta, teollisuus, energia- ja vesihuolto sekä rakentaminen).

Kauppa sisältää toimialat G-H (kauppa sekä majoitus- ja ravitsemistoiminta).

Liikenne sisältää toimialat I-J (kuljetus ja tietoliikenne)

Yrityspalvelut sisältää toimialat K-M ( rahoitus- ja vakuutus toiminta, kiinteistö-, puhtaus-, ja

vuokrauspalvelut sekä tekniset palvelut ja palvelut liike-elämälle).

Yhteiskunnalliset palvelut sisältää toimialat N-T (julkisen hallinto ja maanpuolustus, koulutus ja tutkimus, terveys-, ja sosiaalipalvelut, virkistys- ja kulttuuripalvelut, järjestö- ja uskonnollinen toiminta, muut palvelut).

Työpaikat yhteensä sisältää edelliset työpaikkaluokat lisättyinä maa- ja metsätaloustoimialoilla

Lähde: Tilastokeskus

## TYÖVOIMA 31.12.2003

Työvoimaan luetaan kaikki 15-74-vuotiaat henkilöt, jotka laskentaviikolla olivat työllisiä tai työttömiä.

Työlliseen työvoimaan luetaan kaikki 15-74 -vuotiaat henkilöt, jotka laskentaviikolla olivat työllisiä.

Työttömiin (työtön työvoima) luetaan vuoden 2004 joulukuussa työttömänä olleet 15-74-vuotiaat henkilöt.

Nuorisotyöttömyys: 15-24-vuotiaat

Pitkäaikaistyöttömyys: yli vuoden työttömänä yhteisjaksoisesti

Lähde: Tilastokeskus; Työeläke- ja veroviranomaisien tiedot; työministeriön työnhakijarekisteri.

## ULKOILU 2005

Metsäpinta-ala: viheraluekisterin hoitoluokat C1-C3  
Puistopinta-ala: hoitoluokat A, B ja luokittamattomat

Lähde: Helsingin kaupungin rakennusvirasto

Uimahallit: julkisessa käytössä olevat  
Sisäliikuntatilat: julkisessa käytössä olevat kunto- ja liikuntasalit, liikunta-, palloilu- ja jäähallit sekä muut sisäliikuntatilat

Urheilukentät: julkisessa käytössä olevat urheilukentät  
Uimarannat: julkisessa käytössä olevat uimarannat

Lähde: Helsingin kaupungin liikuntavirasto ja rakennusvirasto.

## VÄESTÖ 1.1.1986-2015

1986-2005 Helsingin väestötilasto

2006-2015 Helsingin väestöennuste

## VÄESTÖNMUUTOKSET 2004

Lähde: Helsingin väestötilasto.

## ÄIDINKIELI JA KANSALAISUUS 1.1.2005

Vieraskieliset = muut kuin suomen-, ruotsin-, ja saamenkieliset

Ulkomaalaiset = ulkomaan kansalaiset

Lähde: Helsingin väestötilasto.

käyntejä/15-44 v. naiset



# Begreppsdefinitioner och källor

---

## ARBETSKRAFT 31.12.2003

Till arbetskraften räknas alla 15-74-åringar som under beräkningsveckan var sysselsatta eller arbetslösa.

Till den sysselsatta arbetskraften räknas alla 15-74-åringar som var sysselsatta under beräkningsveckan.

Som arbetslösa (arbetslös arbetskraft) räknas de 15-74-åringar som varit arbetslösa under december 2004

Källa: Statistikcentralen: uppgifter från arbetspensions- och skattemyndigheterna; Arbetsministeriets registern över arbets sökande.

## BARNDAGVÅRDEN 2004

Daghem ägda av staden och kommunal familjedagvård. Antalet barn i familjer som får stöd för vård av barn i hemmet 2004

Källa: Helsingfors stads socialverk.

## BEFOLKNINGSFÖRÄNDRINGAR 2004

Källa: Befolkningsstatistiken för Helsingfors.

## BOENDEFÖRHÅLLANDEN 31.12.2003

Bostädernas medelstorlek är kvoten mellan bostädernas sammanlagda yta och deras sammanlagda antal.

Boendetrymmet är kvoten mellan bostadens yta och dess antal invånare. Boendetätheten är kvoten mellan bostadens antal rum, utan kök och dess antal invånare.

Källa: Statistikcentralen.

## BOSTADSHUSHÅLL 1.1.2005

Ett bostadshushåll består av alla de personer som varaktigt bor i en och samma bostad.

Källa: Befolkningsstatistiken för Helsingfors.

## BOSTADSPRODUKTION 1971-2004

Källa: Byggnadsstatistik för Helsingfors 1971-2004.

## BOSTÄDER 31.12.2003

Källa: Statistikcentralen.

## FAMILJER 1.1.2005

En familj består av

- föräldrar som bor i lagligt eller öppet äktenskap och deras ogifta barn, eller någondera föräldern jämte ogifta barn.

- gifta och samboende par hos vilka inga barn bor varaktigt

En familj kan bara bestå av personer som bor tillsammans. Ensamboende hör inte till familjebefolkningen.

Källa: Befolkningsstatistiken för Helsingfors.

## FOLKMÄNGD 1986-2015

1986-2005 Befolkningsstatistiken för Helsingfors  
2006-2015 Befolkningsprognosen för Helsingfors

## FRILUFTSLIV 2005

Källa: Helsingfors stads idrottsverk och byggnadskontoret.

## HÄLSOSERVICE 2004

Källa: Helsingfors stads hälsovårdsverk.

## INKOMSTNIVÅ 2003

Inkomsterna per invånare har beräknats med hjälp av befolkningens statskattepliktiga inkomst.

Källa: Statistikcentralen.

## JOBBS 31.12.2003

Jobben har grupperats i fem klasser enligt näringsgren.

Produktion inbegriper näringsgrenarna C-F (gruvdrift, industri, energi- och vattenförsörjning och byggnad).

Handel inbegriper näringsgrenarna G-H (handel samt hotell- och restaurangverksamhet).

Trafik innefattar näringsgrenarna I-J (transport och informationsöverföring).

Uppdragsverksamhet innefattar grenarna K-M (finansiering, försäkring, fastigheter, renhållning och uthyrning samt teknisk service och service åt affärlivet).

Samhällelig service inbegriper näringsgrenarna N-T (offentlig förvaltning och landsförsvar, utbildning och forskning, hälso- och socialtjänster, rekreation och

kultur, organisationer och religiös verksamhet, övrig service).

Arbetsplatserna sammanlagt inbegriper ovan nämnda näringsgrenar jämte jord- och skogsbruket.

Källa: Statistikcentralen.

#### LOKALA TÄTHETER 1.1.2005

Invånare per km<sup>2</sup> 1.1.2005

Arbetsplatser per km<sup>2</sup> 31.12.2003

Våningsyta per ha 1.1.2005

#### LOKALBYGGNADER 2005

Med lokalbyggnader avses byggnader som inte är ägnade för boende. Kontoren hör till affärsbyggnaderna.

Källa: Helsingfors byggnadsdatasystem.

#### MARKANVÄNDNING 2002

Markareal

Bostadsfastigheter

Fastigheter med lokaler

Trafikområden, trafik, torg och gator

Grönområden, park-, idrotts-, camping-, begravnings-, jord- och skogsbruksområden.

Övriga områden, impediment, farliga områden, militär- och övriga specialområden.

Källa: Helsingfors fastighetsdatasystem.

#### MODERSMÅL OCH NATIONALITET 1.1.2005

Med utländskt språk = övriga än finsk-, svensk- eller samespråkiga

Utlänningar = utländska medborgare

Källa: Befolkningsstatistiken för Helsingfors.

#### OMRÅDEINDELNING

Distrikt: Helsingfors distriktsindelning

Stadsstyrelsen 8.6.1999

#### SERVICESTÄLLENA 2005

På data baserar sig följande: bibliotek, lekparker, FPA. post, apotek, vin- och spiritmonopolet Alko. Övriga servicedata bl.a. dagligvaruhandeln, övrig minuthandel, restauranger, kaféer och varuhus är från Statistikscentral

Källa: Helsingfors stads förvaltningarna och Statistikscentral

#### SKOLOR 2005

Av distriktens skolor nämns skilt eventuella specialskolor (Judiska skolan, Ryska, Franska, Engelska, Internationella skolan). Skolorna för utvecklingsstörda och särgymnasierna är inte med.

Källa: Helsingfors stads utbildningsverk.

#### SOCIALSERVICE 2004

Källa: Helsingfors stads socialverk.

#### TRAFIK 2005

Källa: Helsingfors stads stadsplaneringskontor, trafikplaneringsavdelningen.

#### UTBILDNINGSNIVÅ 31.12.2003

Källa: Statistikcentralens examensregister.

#### ÅLDERSSTRUKTUR 1.1.2005

Barnen enligt dagvårds- och grundskolålder, befolkningen i arbetsålder och åldringarna skilt för sig.

Källa: Befolkningsstatistiken för Helsingfors.

# Definitions and sources

---

## AGE STRUCTURE 1.1.2005

Children divided into kindergarten and school aged, people of working age and old people are in separate groups.

Source: Population statistics of Helsinki

## AREA DIVISION

Districts: Helsinki's district division approved by the City Board on June 8, 1999

## AREA RATIOS

Inhabitants per km<sup>2</sup> 1.1.2005

Jobs per km<sup>2</sup> 31.12.2003

Floor space per ha. 1.1.2005

## BUSINESS PREMISES 2005

Business premises buildings are other than residential buildings. Offices are included in trade buildings.

Source: Helsinki City's real estate data system

## CHILD DAY CARE 2004

Day care centres owned by the city and municipal family day care. The IMC:s estimation of the number of children in families having received a benefit for nursing their own children at home in 2002.

Source: Helsinki City Social Services Department.

## DEGREE OF EDUCATION 31.12.2003

Source: Statistics Finland's register of completed education and degrees.

## DWELLING HOUSEHOLDS 1.1.2005

A dwelling household consists of all those people living permanently in the same dwelling.

Source: Population statistics of Helsinki.

## DWELLING PRODUCTIONS 1971-2004

Source: Helsinki City construction statistics 1971-2004

## DWELLINGS 31.12.2003

Source: Statistics Finland

## FAMILIES 1.1.2005

A family consist of

- a married or unmarried couple and their unmarried children, or either parent with her/his unmarried children

- a married or unmarried couple without children at home

A family can consist only of people living together. Singles are not included in the family population.

Source: Population statistics of Helsinki.

## HEALTH SERVICES 2004

Source: Helsinki City Health Department.

## HOUSING 31.12.2003

The mean size of dwellings is the ratio between the total residential floor space and the total number of dwellings.

Housing space is the floor space per person.

Housing density is the number of rooms per person, without kitchen

Source: Statistics Finland

## INCOME LEVEL 2003

The income per inhabitant has been calculated from the state taxable income of the whole population.

Source: Statistics Finland.

## JOBS 31.12.2003

Jobs have been divided into five categories.

Production joins the IC categories C-F (mining, manufacturing, energy and water supply and construction).

Trade covers industries G-H (trade, hotels and restaurants).

Transport covers industries I-J (transport and information transfer).

Business services covers industries K-M (financing, insurance, real estate, cleaning and rental services plus technical services and business services).

Societal services covers industries N-T (public administration and defence, education and research, health and social welfare services, recreation and culture, organisational and religious activities, and other services). Jobs total contain the above mentioned categories plus forestry and agriculture.

Source: Statistics Finland

#### LABOUR 31.12.2003

Included in the labour force are all 15-74 year olds having been employed or unemployed on the census week.

Included in the employed labour force are all 15-74 year olds having been employed on the census week.

Included in the unemployed labour force are all 15-74 year olds having been unemployed in December 2004.

Source: Statistics Finland: data from work pension and tax authorities; Ministry of Labour's list of work applicants

#### LAND USE 2002

Land area

Residential buildings

Business premises

Streets, squares, roads etc.

Green areas, forests, fields, parks, sports fields, graveyards, etc.

Other areas, waste land, risk zones, military and other special areas.

#### LANGUAGE AND NATIONALITY 1.1.2005

Foreign languages = other than Finnish, Swedish or Lappish

Foreigners = foreign nationals

Source: Population statistics of Helsinki.

#### OUTDOOR PURSUITS 2005

Source: Helsinki City Sports Department and Public Works Department

#### POPULATION 1.1.1986-2015

1986-2005 Population statistics of Helsinki  
2006-2015 Population forecast for Helsinki

#### POPULATION CHANGES 2004

Source: Population statistics of Helsinki

#### SCHOOLS 2005

For each district, special schools are mentioned separately (Jewish School, Russian, French, English, International)

Source: Helsinki City Education Department.

#### SERVICE PLACES 2005

Source: The offices and departments and Statistics Finland

#### SOCIAL SERVICES 2004

Source: Helsinki City Social Services Department.

#### TRAFFIC 2005

Source: Helsinki City Planning Department, its traffic planning section.

## ASIASANAT

1-hengen asuntokuntia  
15 v. täytt.lkm  
alempi keskiaste  
alko, Oy Alko Ab  
aluejako  
aluesuhdelukuja  
apteekki  
aravavuokra-asuntoja  
  
asukastiheys h/km<sup>2</sup>  
asukkaat  
asukkaita/km<sup>2</sup>  
asumisoloit  
asumistiheys huonetta/henk  
asumisväljyys  
asunnon keskikoko  
asunnot  
asuntoja yhteensä  
asuntojen keskikoko  
asuntokannan ikä  
asuntokunnat  
asuntokuntien keskikoko  
  
asuntokuntien lkm  
  
asuntotuotanto  
eduskuntavaalit  
erikoiskulut  
Helsingissä syntyneitä  
huoneistotyytit  
ikä rakenne  
jalankulkuonnettomuuksia  
keskimäärin vuodessa  
julkiset rakennukset  
KELA:n toimisto  
  
kerrosala/ha  
kirjasto  
kirkko  
kokopäiväpaikat  
korkea-aste  
korkeakoulutus  
  
kotihoitontukea saavia  
perheitä  
koulut  
koululaispaikat  
koulutusaste  
kunnalliset terveystalvet  
kuolleet

## INDEX

1-personshushåll  
antal 15 år fyllda  
lägre mellannivå  
finländskt spritmonopol  
områdesindelning  
lokala tåtheter  
apotek  
aravahyresbostad  
  
folktåthet, pers/km<sup>2</sup>  
invånare  
invånare/km<sup>2</sup>  
boendeförhållanden  
boendetåthet rum/person  
boendetrymme  
bostadens medelstorlek  
boståder  
boståder sammanlagt  
bostådernas medelstorlek  
bostadsbeståndets ålder  
bostadshushållen  
bostadshushållens  
medelstorlek  
bostadshushållens antal  
  
bostadsproduktion  
riksdagsmannaval  
specialskolorna  
personer födda i Helsingfors  
lågenhetstyper  
åldersstruktur  
fotgångarolyckor, årsmedeltal  
  
offentliga byggnader  
FPA:s kontor  
  
våningsyta/ha  
bibliotek  
kyrka  
heldagsplatser  
högskolenivå  
andel högskoleutbildade  
  
familjer som får  
hemmavårdsstöd  
skolor  
elevplatser  
utbildningsnivå  
kommunal hälsoservice  
döda

## KEY-WORD INDEX

one person households  
number of 15 year olds  
lower medium level  
finnish liquor monopoly  
district division  
area ratios  
pharmacy  
state financed council rental  
dwellings  
population density, pers/sq.km.  
inhabitants  
inhabitants per sq.km  
housing conditions  
housing density, rooms per person  
housing space  
mean size of dwelling  
dwellings  
dwellings, total  
mean size of dwellings  
age of dwelling stock  
dwelling households  
mean size of dwelling  
households  
number of dwelling  
households  
housing production  
local election  
special schools  
people born in Helsinki  
types of dwellings  
age structure  
pedestrian accidents,  
annual mean  
public buildings  
KELA:s office (Finland's  
pension fund)  
floor space per ha.  
library  
church  
whole-day places  
university level  
proportion of people with a  
university level education  
families receiving a benefit for  
nursing their children at home  
schools  
places for school children  
level of education  
municipal health services  
number of deceased

käyntejä avosairaanhoidossa/asukas lapsiperheiden lukumäärä	öppensjukvårdsbesök per invånare barnfamiljernas antal	open health care visits per inhabitant number of families with children
lasten päivähoido lastenneuvonnan käyntejä/0-6 v. lastensuojelun asiakkaat leikkipuisto liikenne liikennemelusta kärsivien asukkaiden osuus liikerakennukset lukio lukiota käyviä ja osuus 16-18-vuotiaista	barndagvård besök vid barnrådgivning per 0-6-åring barnskyddets klienter lekpark trafik andelen invånare som störs av trafikbuller affärsbyggnader gymnasium gymnasister och deras andel av 16-18-åringarna	child day care visits to child welfare centres per 0-6 year old child welfare clients supervised park for children traffic proportion of inhabitants suffering from traffic noise business buildings upper secondary school number of secondary school students, and their proportion of 16-18 year olds
maankäyttö maapinta-ala matka-aika keskustaan henkilöautolla matka-aika keskustaan julkisella liikenteellä metsä muu sisäliikuntatila muun kieliset	markanvändning markareal resetid till centrum med personbil resetid till centrum med kollektivtrafiken skog övrigt innetrymme för motion med annat modersmål	land use land area travel time to city centre by car  travel time to city centre by public transport forest other indoor sports facility persons with other mother tongue
muut rakennukset muut vähittäiskaupat muutto alueelle muutto alueelta osa-alue osapäiväpaikat paikkoja yhteensä palvelupisteet perheet perheiden keskikoko perheiden lkm perheitä joissa 0-2 v. lapsia	övriga byggnader övriga detaljhandlar inflyttning i området utflyttning från området delområde halvdagsplatser platser sammanlagt serviceställen familjer familjernas medelstorlek familjernas antal familjer med 0-2-åriga barn	other buildings other retail shops immigration to the area emigration from the area sub-district part-time places places, total service places families mean size of families number of families families with 0-2 year old children
perheneuvoloiden asiakkaat	familjerådgivningarnas klienter	customers of family counselling centres
perusaste peruspiiri pientaloasuntoja	grundnivå distrikt småhusbostäder	basic level district dwellings in detached and terraced houses
posti puisto päivittäistavarakaupat päivähoitopaikat päiväkodit ravintolat ja kahvilat	post park dagligvarubutiker dagvårdsplatser dagem restauranger och kaféer	post office park groceries children's day care places child day care centres restaurants and cafés

ruotsinkielinen ala-aste	svenskspråkigt lågstadium	Swedish-speaking lower-level comprehensive school
ruotsinkielinen ylä-aste	svenskspråkigt högstadium	Swedish-speaking higher-level comprehensive school
ruotsinkieliset sairaanhoidon kotikäyntejä/asukas sosiaalipalvelut	svenskspråkiga hemsjukvårdsbesök per invånare sociala tjänster	Swedish-speaking people number of health care home visits per inhabitant social services
suomenkielinen ala-aste	finskspråkigt lågstadium	Finnish-speaking lower-level comprehensive school
suomenkielinen ylä-aste	finskspråkigt högstadium	Finnish-speaking higher-level comprehensive school
suomenkieliset syntyneet	finskspråkiga födda	Finnish-speaking people births
teollisuusrakennukset	industribyggnader	industrial buildings
terveysasema	hälsostation	health centre
toimeentulotuensaaja	utkomststödstagare	income benefit receiver
toimitilarakennukset	lokalbyggnader	business premise buildings
toimitilarakennukset yhteensä	lokalbyggnader sammanlagt	business premise buildings, total
tulot/asukas	inkomster per invånare	income per inhabitant
tulot/asuntokunta	inkomster per bostadshushåll	income per dwelling household
tulot/työvoima	inkomster per arbetskraft	income by labour force
tulotaso	inkomstnivå	income level
työpaikat	jobb	jobs
työpaikkoja/km <sup>2</sup>	jobb per km <sup>2</sup>	jobs per sq.km.
työttömyysaste	arbetslöshetsgrad	unemployment rate
työvoima	arbetskraft	labour force
uimahalli	simhall	swimming bath
uimaranta	badstrand	public beach
ulkoilu	friluftsliv	outdoor recreation
ulkomaalaiset	utlänningar	foreigners
urheilukenttä	idrottsplan	sports field
vuokra-asuntoja	hyresbostäder	rented dwellings
väestö	befolkning	population
väestön keski-ikä	befolkningens medelålder	average age of population
väestönmuutokset	befolkningsförändringar	population changes
yhteiskunnalliset palvelut	samhällelig service	societal services
ylempi keskiaste	högre mellannivå	higher medium level
yrittyspalvelut	uppdragsverksamhet	business services
äidinkieli ja kansalaisuus	modersmål och nationalitet	mother tongue and nationality
äitiysneuvonnan käyntejä/15-44 v. naiset	besök vid moderskapsrådgivning per 15-44 årig kvinna	maternity care visits per 15-44 year old woman