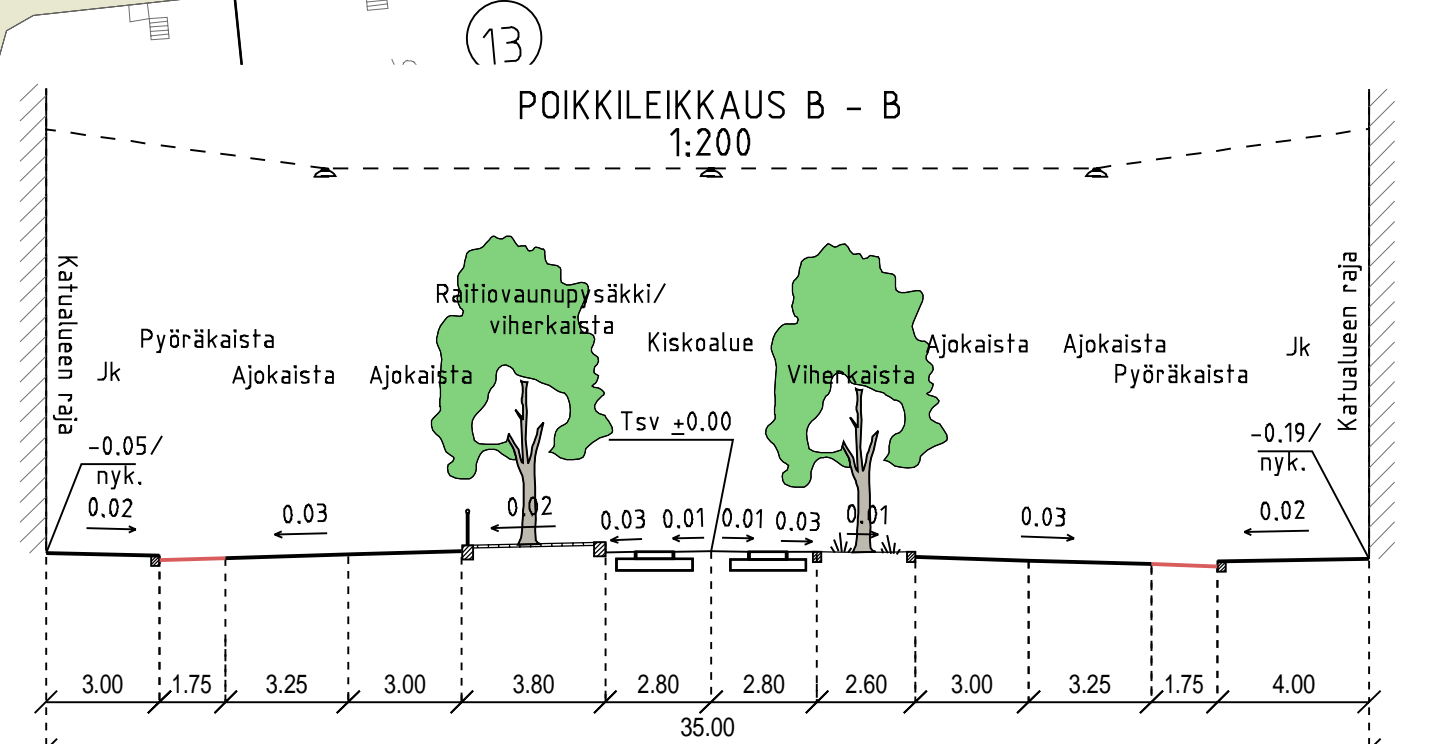
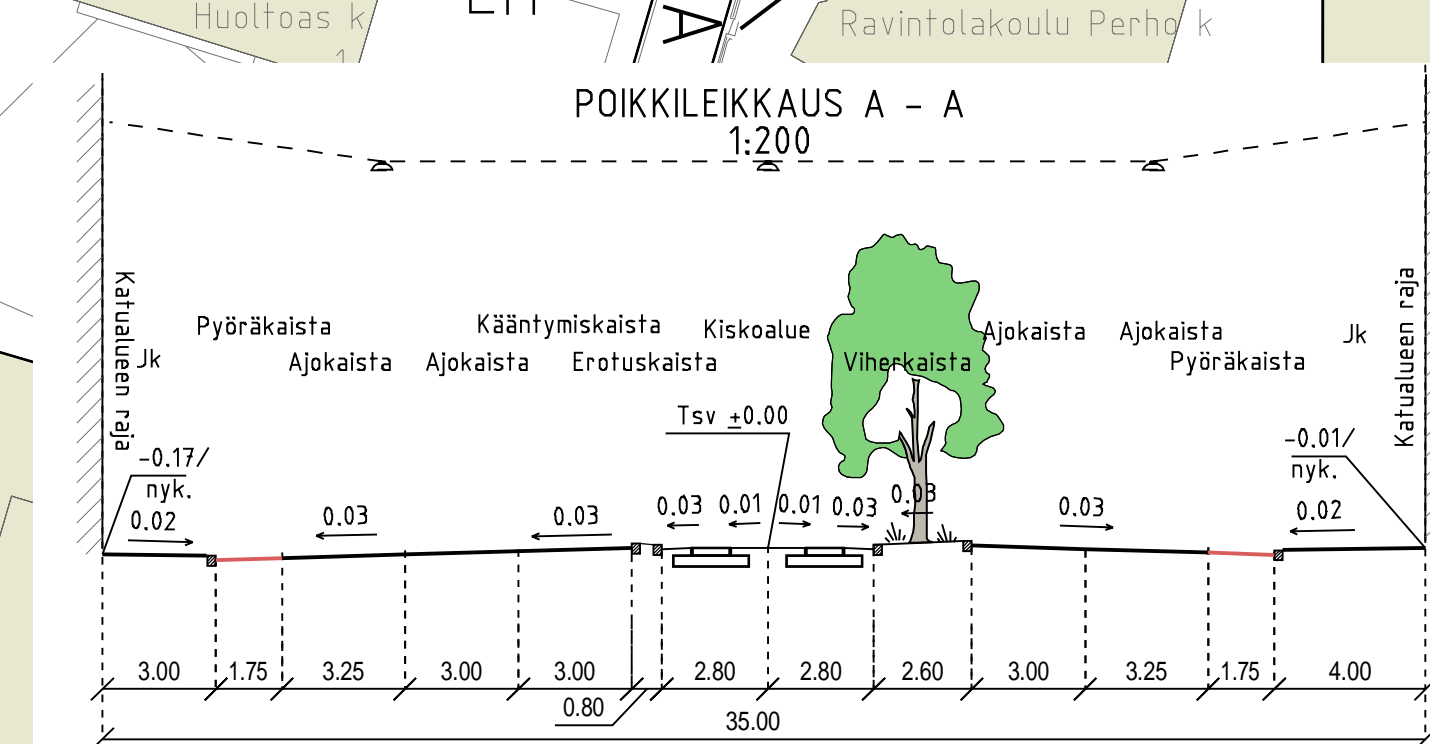
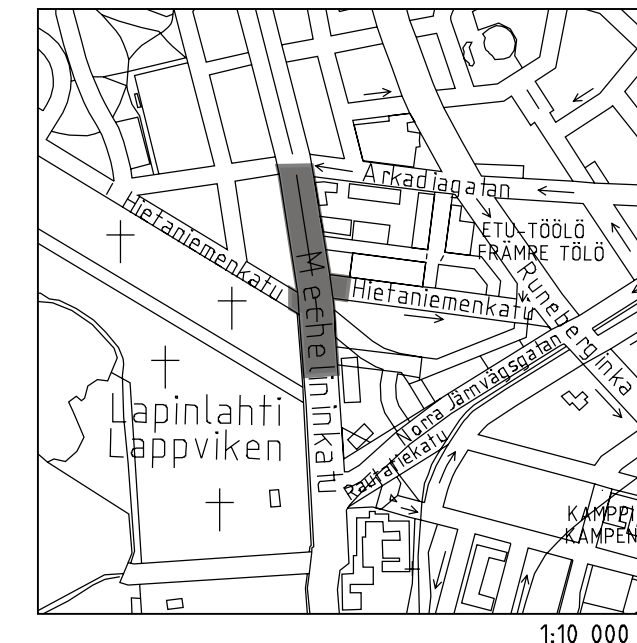


PIIRUSTUSMERKINNÄT

- Asfaltti, jalkakäytävä. Suojateiden kohdalla varoitusalue valkoista graniittilaattaa
- Asfaltti, ajorata
- Punaruskea asfaltti, pyöräkaista/-tie
- Keskialueen raitiotie: Kiskoalue punaruskeaa asfalttia. Nurmiraajaus: upotettu reunatuki, graniitti, harmaa.
- Vino suojaite rajataan 2xrupukiviraidoilla
- Raitiovaunupysäkki: Betonikiveys, musta. Palveluaueroidoitus ja huomioraita: 2xvalk. betonikivi.
- Noppakiveys, vanha kivi, sekaväri
- Nurmi
- Jalkakäytävän ja pyörätien välissä 2:n kiven noppakiviraita, punainen
- Noppakiveys, punainen
- Raitiotie, kiskoväli betonia
- Reunatuki, luonnonkivi, punainen
- Luiskattu reunatuki, punainen
- Upotettu reunatuki, punainen
- Madallettu reunatuki, punainen
- Nykyinen lehtipuu
- Istutettava lehtipuu, runkosuoja, juuristoalue kivituuhkaa, rajattu nupukivillä
- Nykyinen lehtipuu
- Poistettava lehtipuu
- Ripustusvalaisin + ripustuspylväs/seinäkiinnitys
- Nykyinen valaisin-/ripustuspylväs
- Jakokaappi (sähkö/tele)
- Pysäkkikatos
- Raitiotiepylväs kaide
- Kiviaita
- Liikennevalo-ohjattu liittymä
- Kadun likimääräinen korkeusasema
- Kuivatus hoidetaan katukohtaisella hulevesiviemäroinnillä



HELSINGIN KAUPUNKI RAKENNUSVIRASTO		Katu- ja puisto-osasto		p.(09) 310 1661 f.(09) 310 38328		
KAUP.OSA. OSA-ALUE		PL 1515, Kasarmikatu 21		www.hkr.hel.fi		
13. Etu-Töölö		00099 HELSINGIN KAUPUNKI		s-posti: etunimi.sukunimi@hel.fi		
MEHELININKATU						
väliällä Leppäsuonkatu - Arkadiankatu						
Katusuunnitelma						
MK	LIITTYÄ	28971	NRO	29998/1	KHS	
1:500	KORVAA	Ositain 28971			YTLK	
	KORVATTU		TASOKOORDINAATISTO:		HYV.	
	ASEMAKAAVA	6984, 8277	Helsingin kaupungin	14.12.2012	L. Suominen	
	LIIKENNES.	6060-7	erilliskoordinaatisto	14.12.2012	P. Sala-Sorsimo	
			KORKEUSJÄRJESTELMÄ:	14.12.2012	WSP Finland Oy	
			NN (=N43)	14.12.2012	T. Purjo	
				TARK.	14.12.2012	H. Lindgren
				LAAT.	14.12.2012	O. Hakala
WSP Finland Oy Heikkiläntie 7 00210 Helsinki Puh: 0207 864 11						