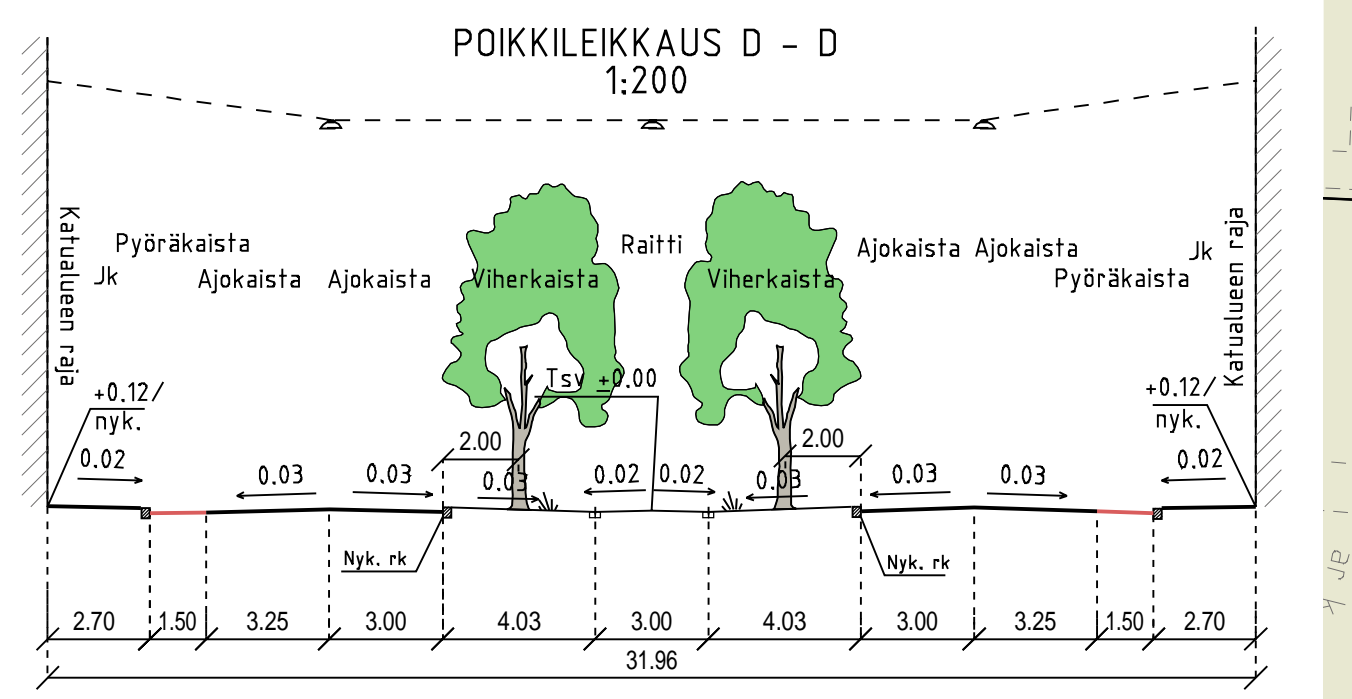
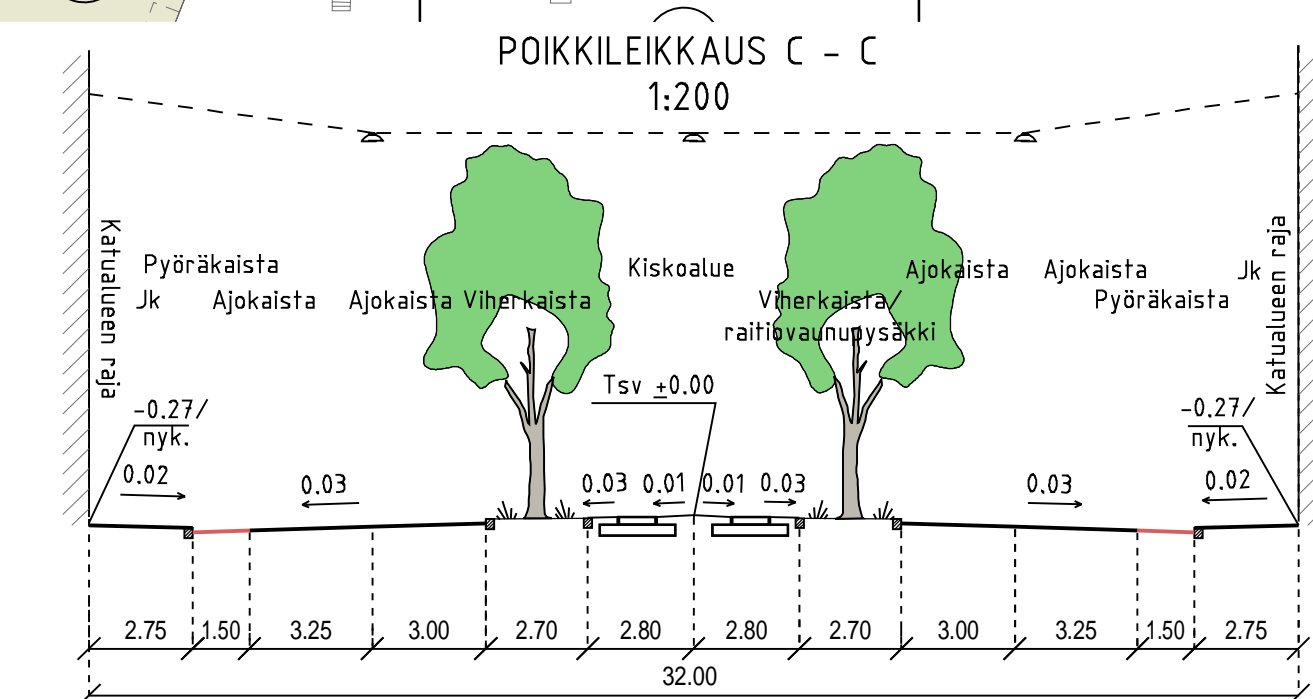
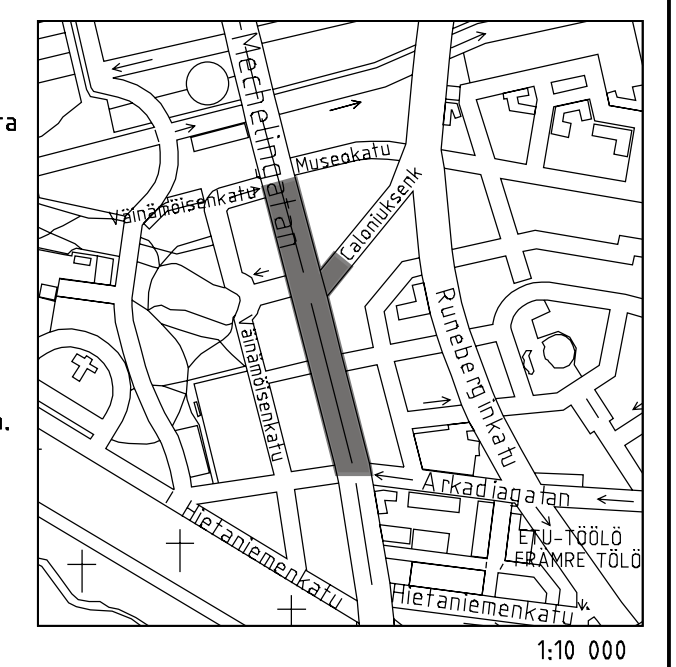


PIIRUSTUSMERKINNÄT

- Asfaltti, jalkakäytävä. Suojateiden kohdalla varoitusalue valkoista graniittilaattaa
- Asfaltti, ajorata
- Punaruskeaa asfaltti, pyöräkaista/-tie
- Keskialueen raitiotie: Kiskoalue punaruskeaa asfalttia. Nurmi-rajaus: upotettu reunatuki, graniitti, harm.
- Noppakiveys, vanha kivi, sekaväri
- Keskialueen puistokujanne: Raitti kivituhkaa, viherkaista nurmea, välissä 2:n kiven nupukiviraita
- Nurmi
- Caloniuksenkadun suojatie: Musta/valkoinen noppakivi, varoitusalue: valkoinen graniittilaatta
- Nupukiveys, vanha kivi, sekaväri
- Raitiotie, kiskoväli betonia
- Istutettava lehtipuu
- Nykyinen lehtipuu
- Poistettava lehtipuu
- Liikennevalo-ohjattu liittymä
- Ripustusvalaisin + ripustuspylväs/seinäkiinnitys
- Kadun likimääräinen korkeusasema
- Reunatuki, luonnonkivi, punainen
- Luiskattu reunatuki, punainen
- Upotettu reunatuki, punainen
- Madallettu reunatuki, punainen
- Nykyinen valaisin-/ripustuspylväs
- Jakokaappi (sähkö/tele)

Kuivatus hoidetaan katukohtaisella hulevesiviemäröinnillä



HELSINGIN KAUPUNKI RAKENNUSVIRASTO		Katu- ja puisto-osasto PL 1515, Kasarmikatu 21 00099 HELSINGIN KAUPUNKI		p.(09) 310 1661 f.(09) 310 38328 www.hkr.hel.fi s-posti: etunimi.sukunimi@hel.fi
KAUP.O.SA.-ALUE 13. Etu-Töölö				
MECHELININKATU välillä Arkadiankatu - Väinämöisenkatu				
Katusuunnitelma				
MK 1:500	LIITTYÄ KORVAA KORVATTU ASEMAKAAVA 6984, 7457 LIIKENNES. 6059-7, 6060-7	NRO 29998/2	KHS YTLK	
		TASOKOORDINAATISTO: Helsingin kaupungin erilliskoordinaatisto KORKEUSJÄRJESTELMÄ: NN (=N43)	HYV. 14.12.2012	L. Suominen
			TARK. 14.12.2012	P. Sala-Sorsimo
			LAAT. 14.12.2012	WSP Finland Oy
			HYV. 14.12.2012	T. Purjo
			TARK. 14.12.2012	H. Lindgren
			LAAT. 14.12.2012	O. Hakala

