





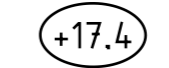

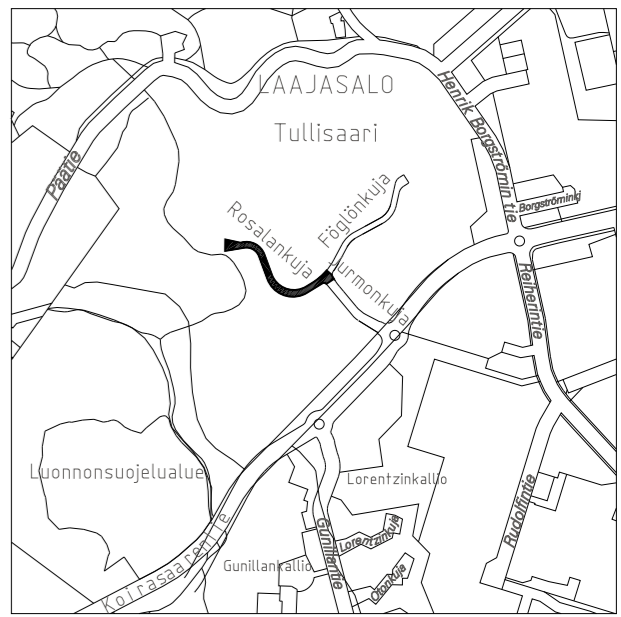


Reuna-alue 1.00
Ajorata 5.50
Jalkakäytävä 2.50
Reuna-alue 0.50

PIIRUSTUSMERKINNÄT

-  Ajorata
-  Jk-tie
-  Noppakiveys, harmaa
-  Nurmetus, lk A2
-  Reunatuki, luonnonkivi, harmaa
-  Madallettu/luiskattu reunatuki, luonnonkivi, harmaa
-  Kadun likimääräinen korkeusasema
-  Valaisin

Kuivatus hoidetaan katukohtaisella hulevesiviemäröinnillä



HELSINGIN KAUPUNKI RAKENNUSVIRASTO **Katu- ja puisto-osasto**
 PL 1515, Kasarmikatu 21
 00099 HELSINGIN KAUPUNKI
 p.(09) 310 1661 f.(09) 310 38328
 www.hkr.hel.fi
 s-posti: etunimi.sukunimi@hel.fi

KAUP.OSA, OSA-ALUE
 49. Laajasalo, 493. Tullisaari

ROSALANKUJA

Katusuunnitelma

MK 1:500	LIITTYY	NRO 30072/1	KHS		
	KORVAA		YTLK		
	KORVATTU		HYV.	11.11.2013	Lotta Suominen
	ASEMAKAAVA 12000		TASOKOORDINAATISTO: ETRS-GK25	TARK.	11.11.2013
LIIKENNES. 5938-7	KORKEUSJÄRJESTELMÄ: N2000	LAAT.	31.5.2013	Ramboll	
RAMBOLL			HYV.	31.5.2013	Helmer Berndtson
Ramboll Finland Oy PL 25, Säterinkatu 6 02601 ESPOO puh. 020 755 611			TARK.	31.5.2013	Mauri Myyrä
			LAAT.	31.5.2013	Kimmo Kykkänen