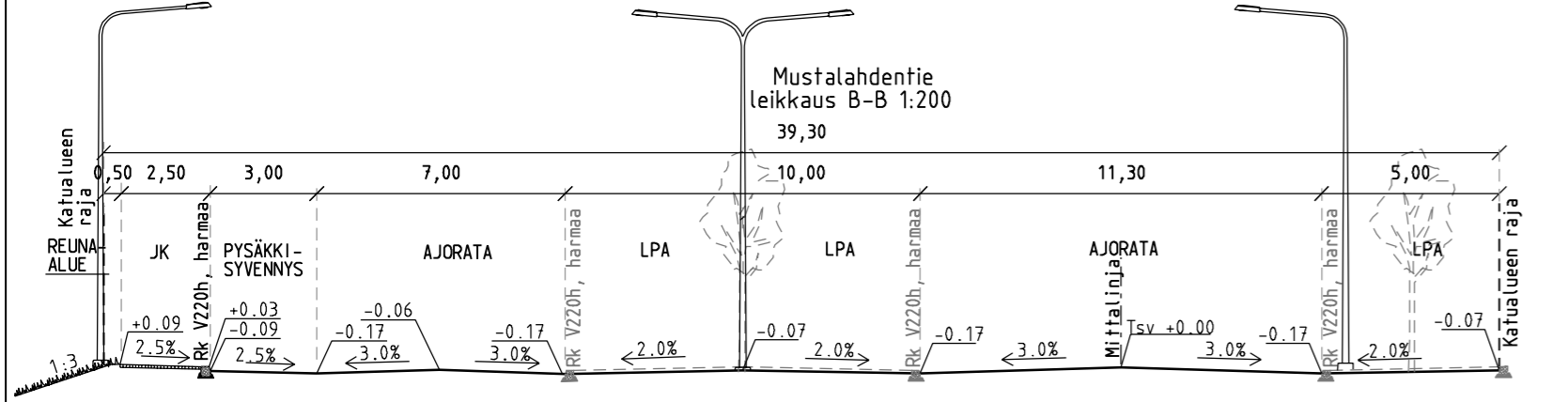
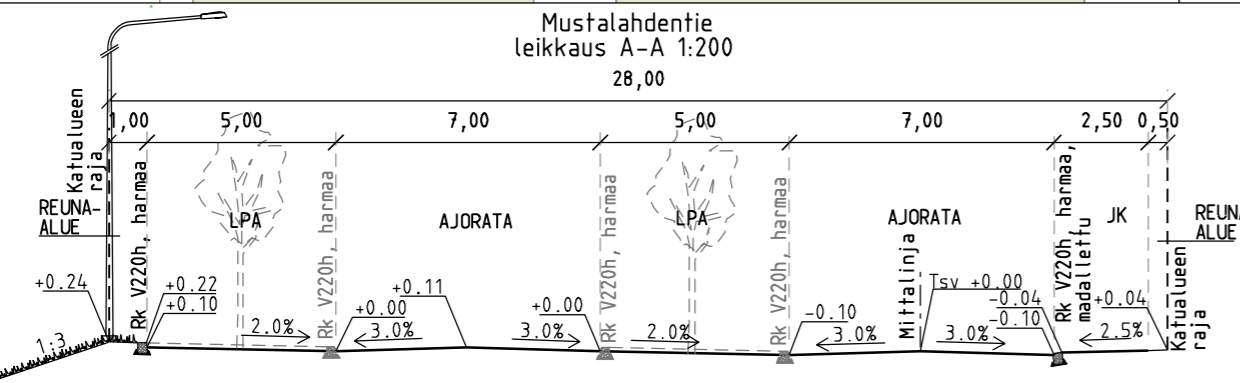
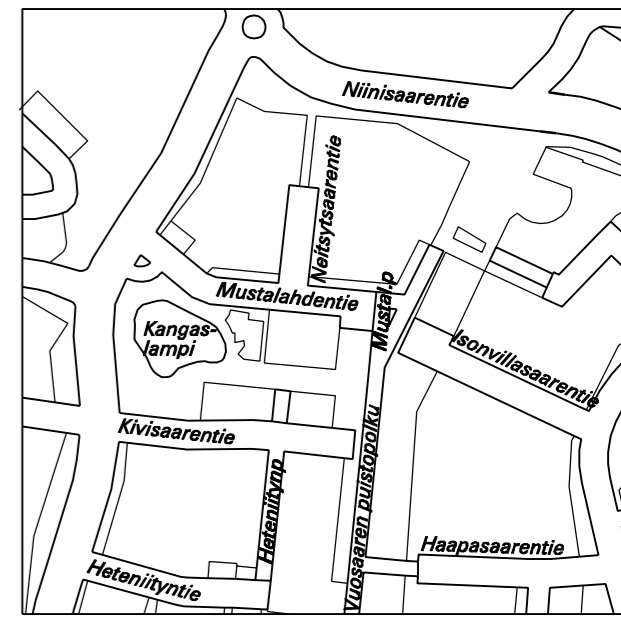


Reuna-alue 1.00
LPA 5.00
Ajorata 7.00
LPA 5.00
Ajorata 7.00
Jalkakäytävä 2.50
Reuna-alue 0.50

Reuna-alue 0.50
Jalkakäytävä 2.50
Pysäkki 3.00
Ajorata 7.00
LPA 10.00
Ajorata 11.30
LPA 5.00



- PIIRUSTUSMERKINNÄT
- Ajorata/jalkakäytävä asfalttia
 - Betonikiveys, harmaa
 - Pysäkillä betonikiveys, musta, reunakiven vieressä
2:n kiven valkoinen betonikiviraita
 - Nurmetus
 - Pensasistutus, keskikorkea
 - +14.2 Kadun likimääräinen korkeusasema
 - Istutettava puu
 - Nykyinen puu/poistettava puu
 - Reunatuki, graniitti, harmaa
 - Reunatuki, madallettu/luiskattu, graniitti, harmaa
 - Pysäkkikatos ja roska-astia
 - Valaisin, uusi
 - Tulvareitti



1:10 000
Katu kuivatetaan katukohtaisella hulevesiviemäröinnillä.

HELSINGIN KAUPUNKI RAKENNUSVIRASTO		Katu- ja puisto-osasto PL 1515, Kasarmikatu 21 00099 HELSINGIN KAUPUNKI		p.(09) 310 1661 f.(09) 310 38328 www.hkr.hel.fi s-posti: eturimi.sukunimi@hel.fi	
KAUP.OSA, OSA-ALUE 54. Vuosaari, Keski-Vuosaari					
MUSTALAHDENTIE välillä Neitsytsaarentie- tontti 54052/6					
Katusuunnitelma					
MK	LIITTYY	NRO	KHS		
1:500	KORVAA osittain 16320	30063/1	YTLK		
1:200	KORVATTU	TASOKOORDINAATISTO: ETRS-GK25	HYV.	30.10.2013	Lotta Suominen
	ASEMAKAAVA 6310, 11953	KORKEUSJÄRJESTELMÄ: N2000	TARK.	30.10.2013	Petra Rantalainen
	LIIKENNES. 6202-3		LAAT.	24.10.2013	Pöyry Finland Oy
			HYV.	24.10.2013	Kari Luoto
			TARK.	24.10.2013	Kari Luoto
			LAAT.	24.10.2013	Jukka Heikinen

