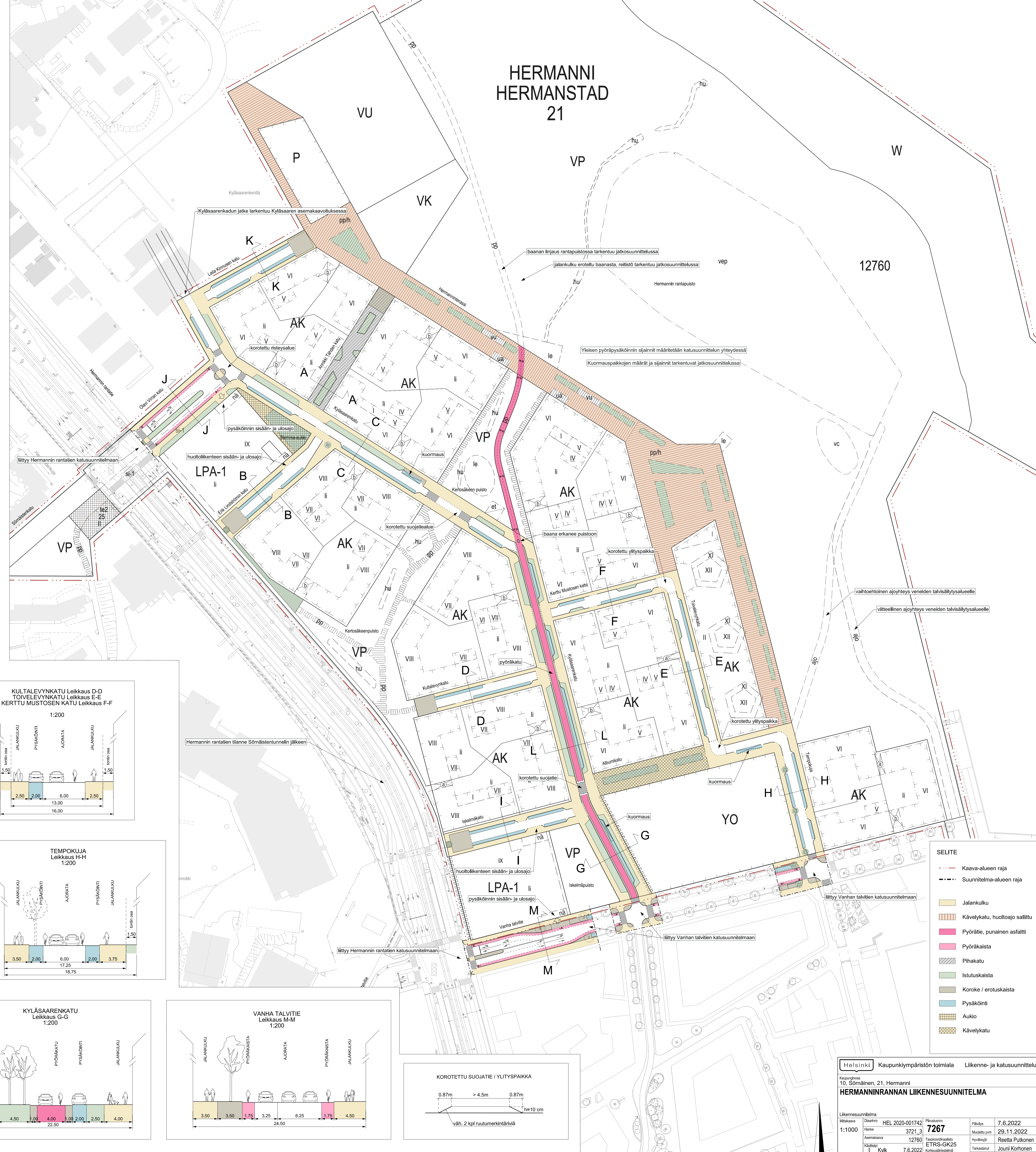
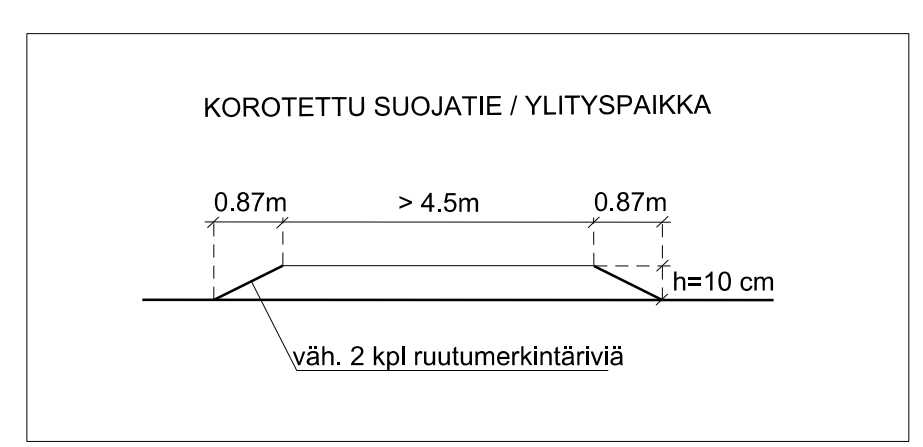
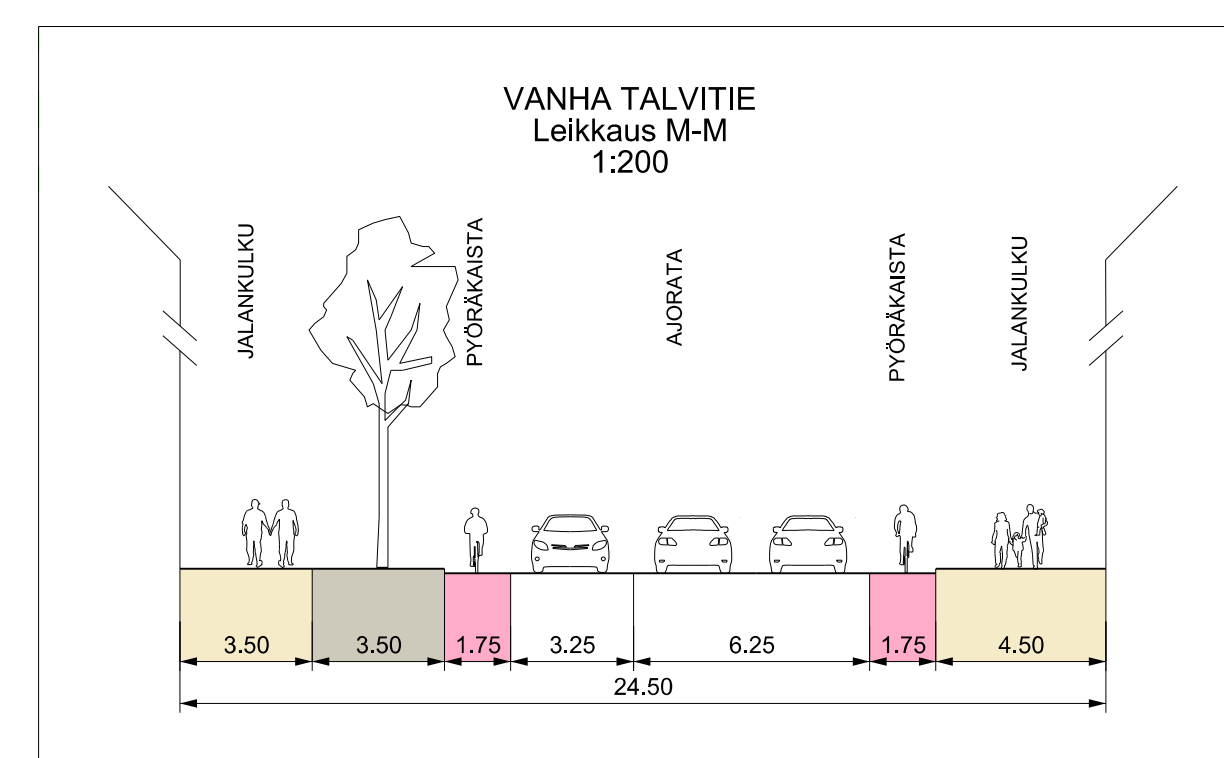
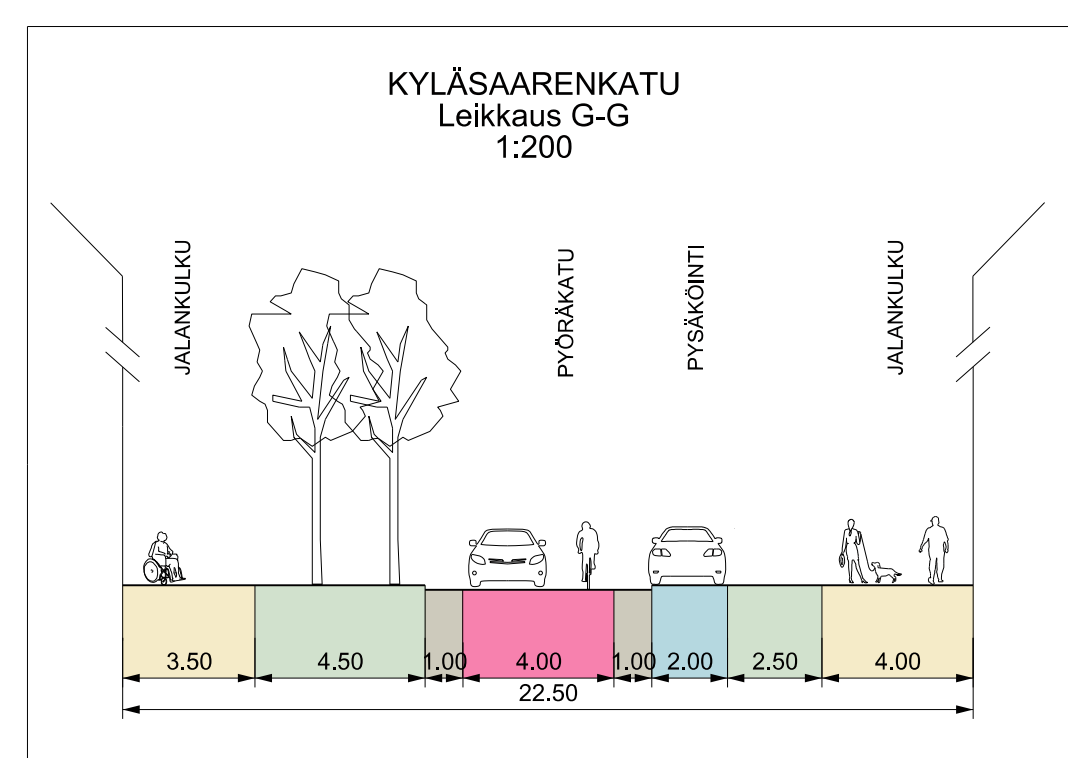
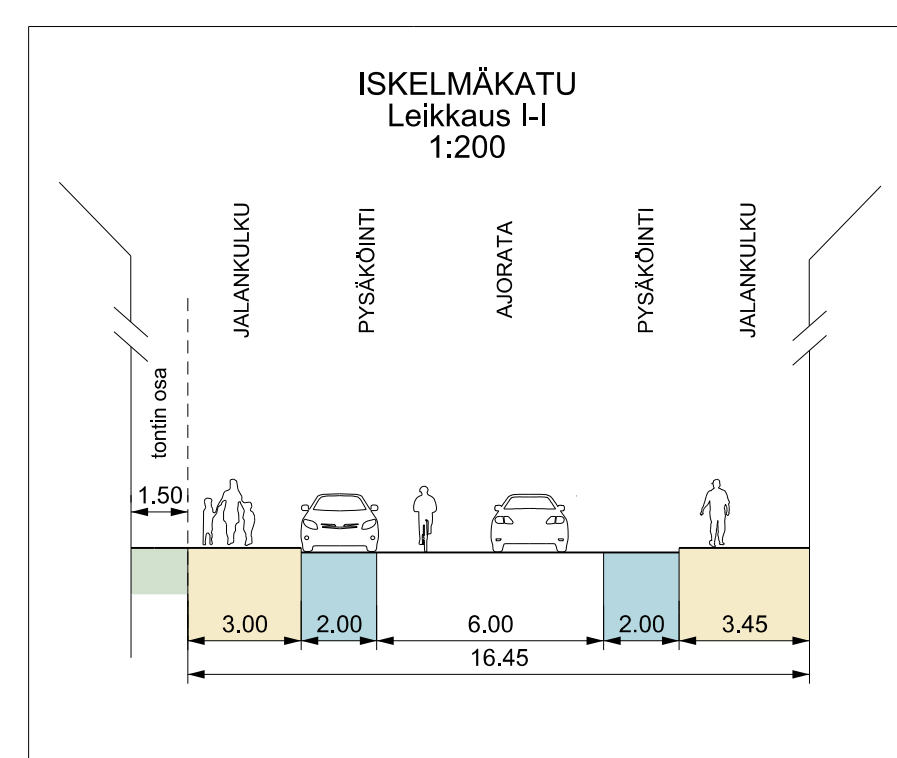
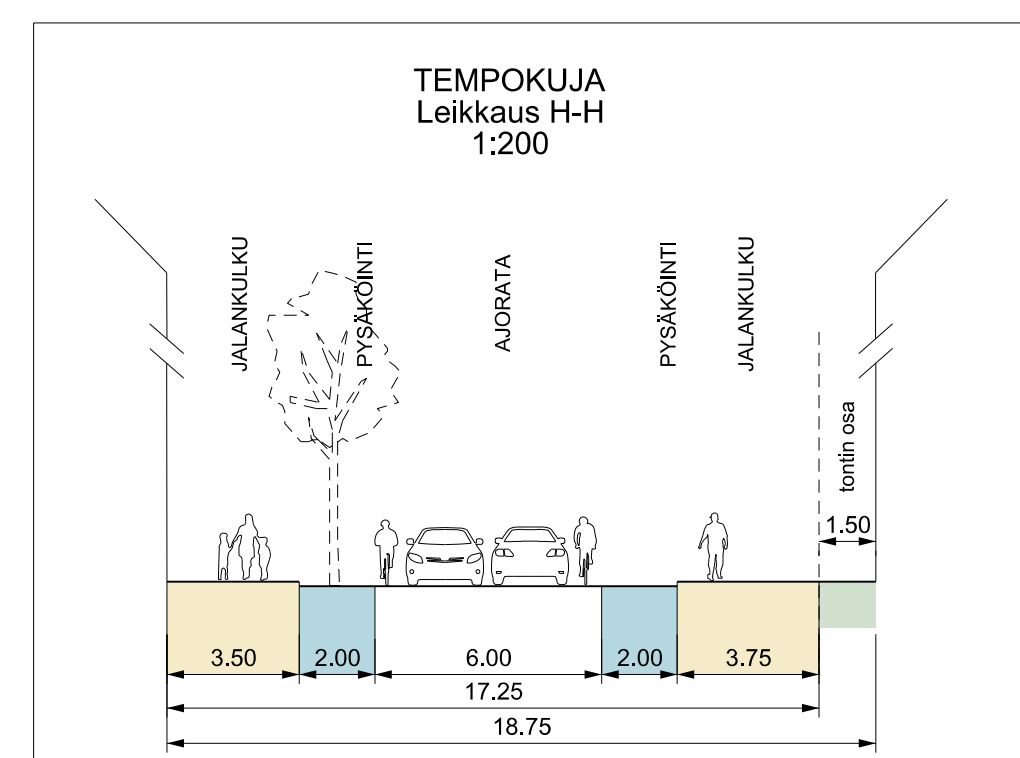
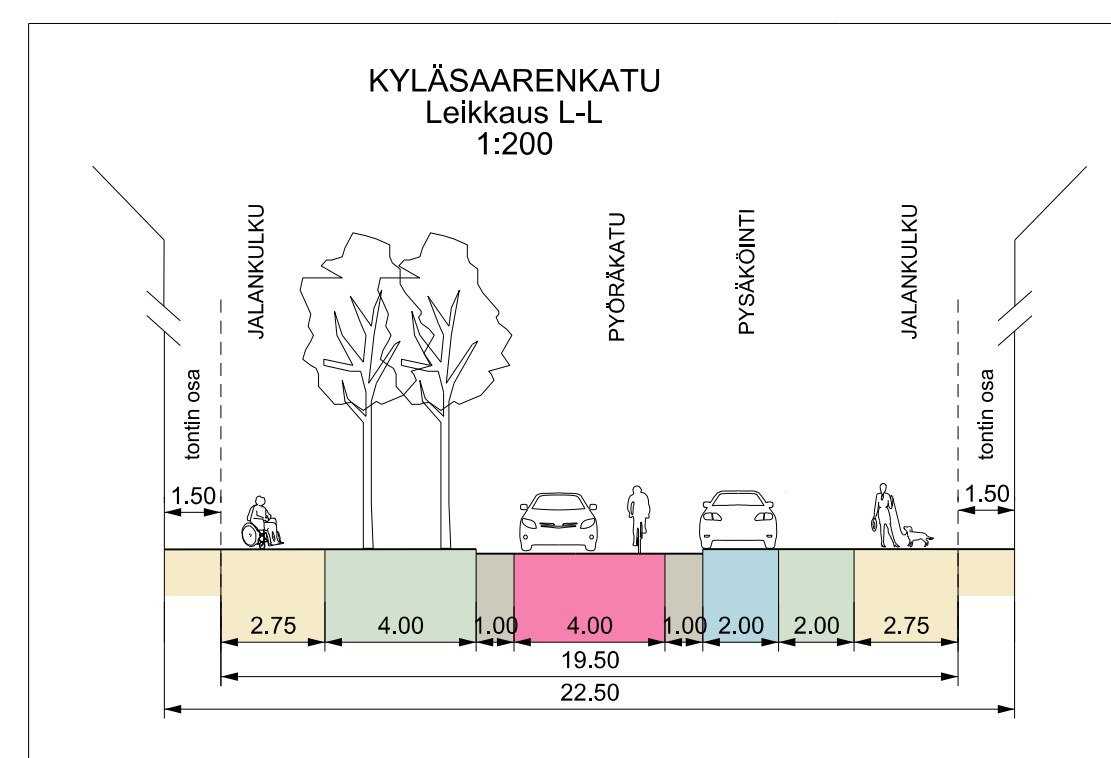
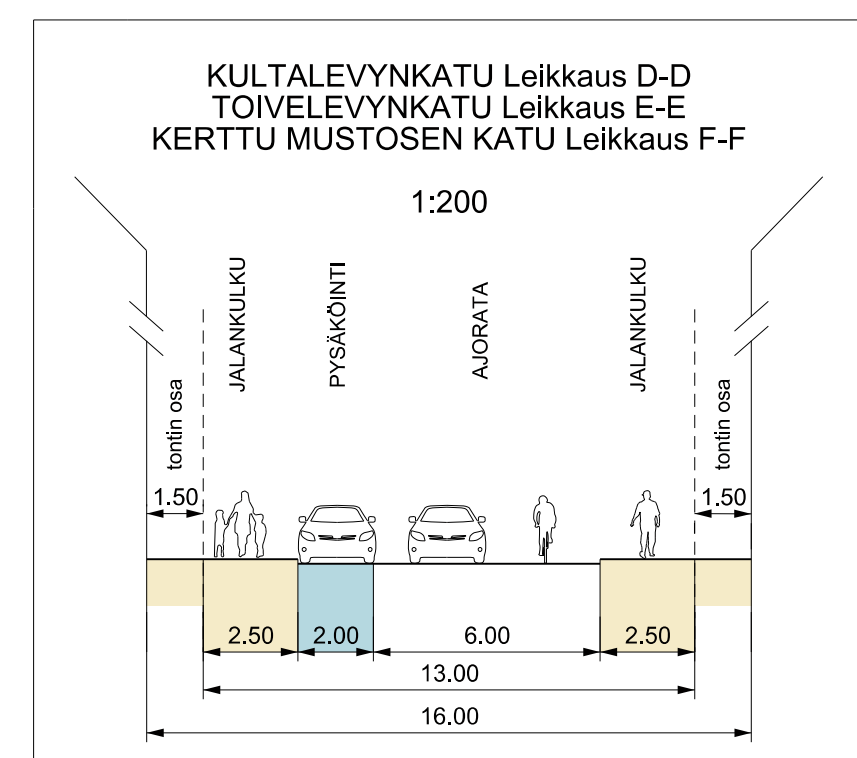
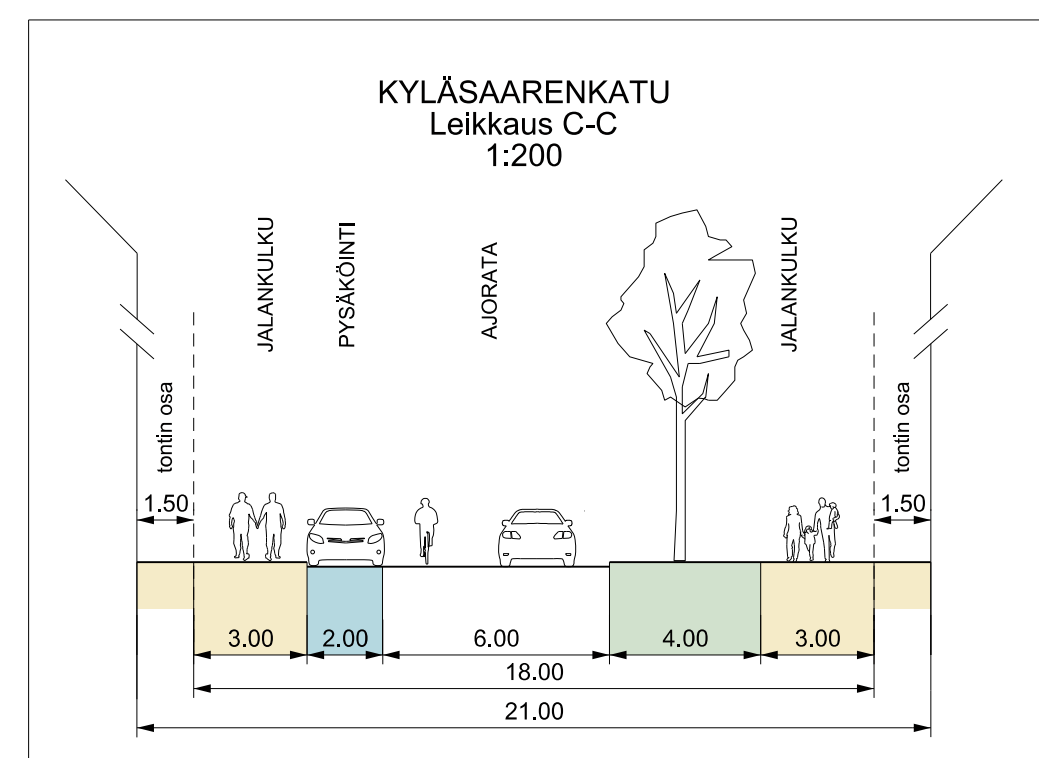
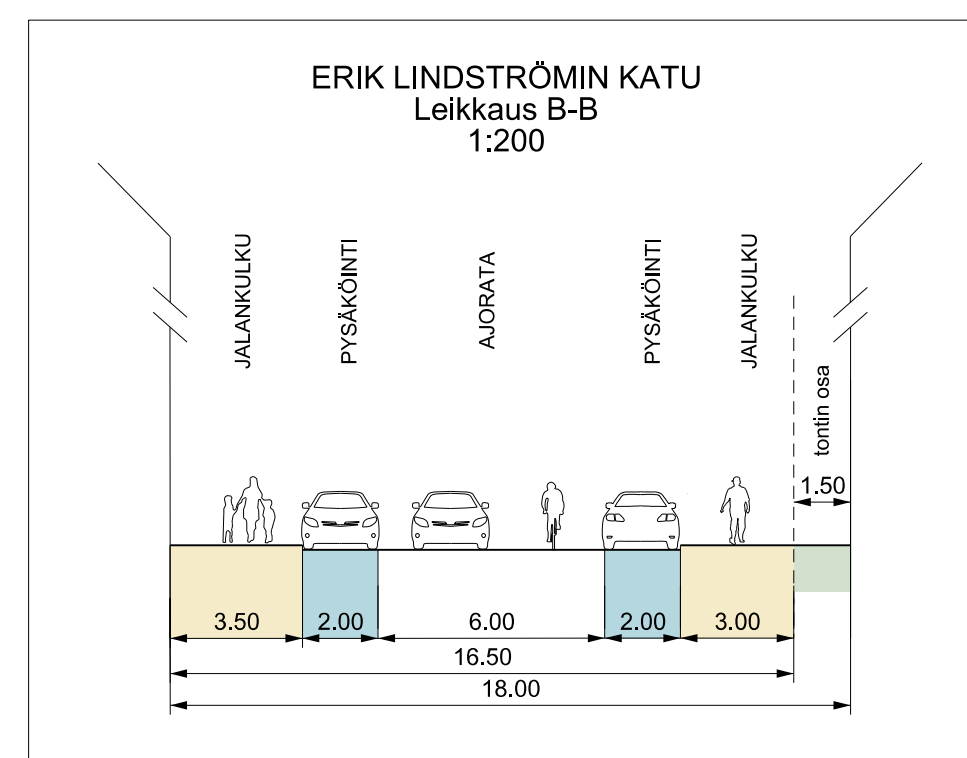
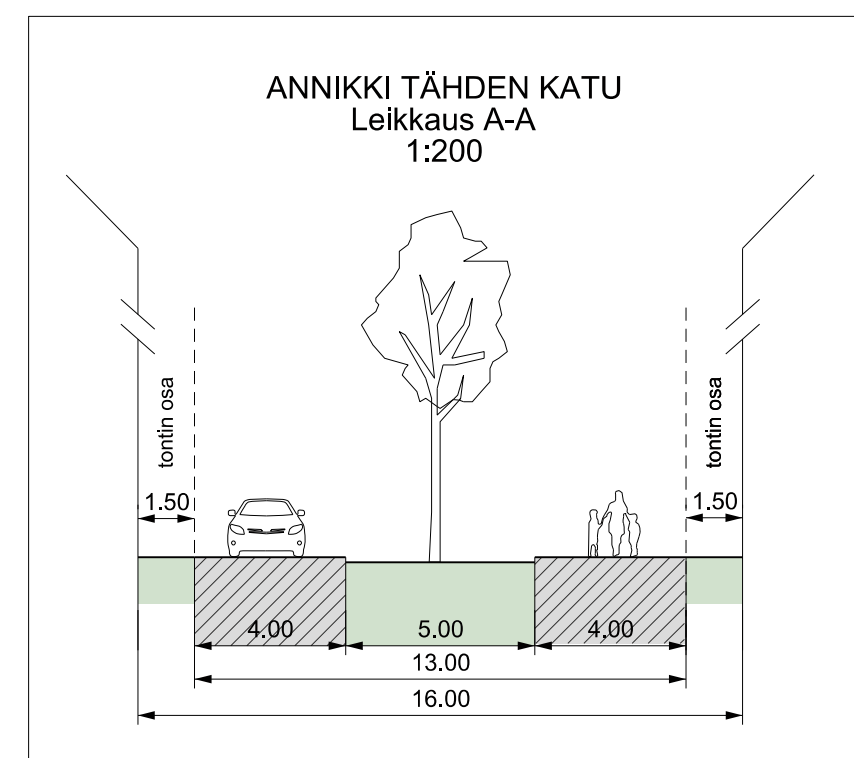
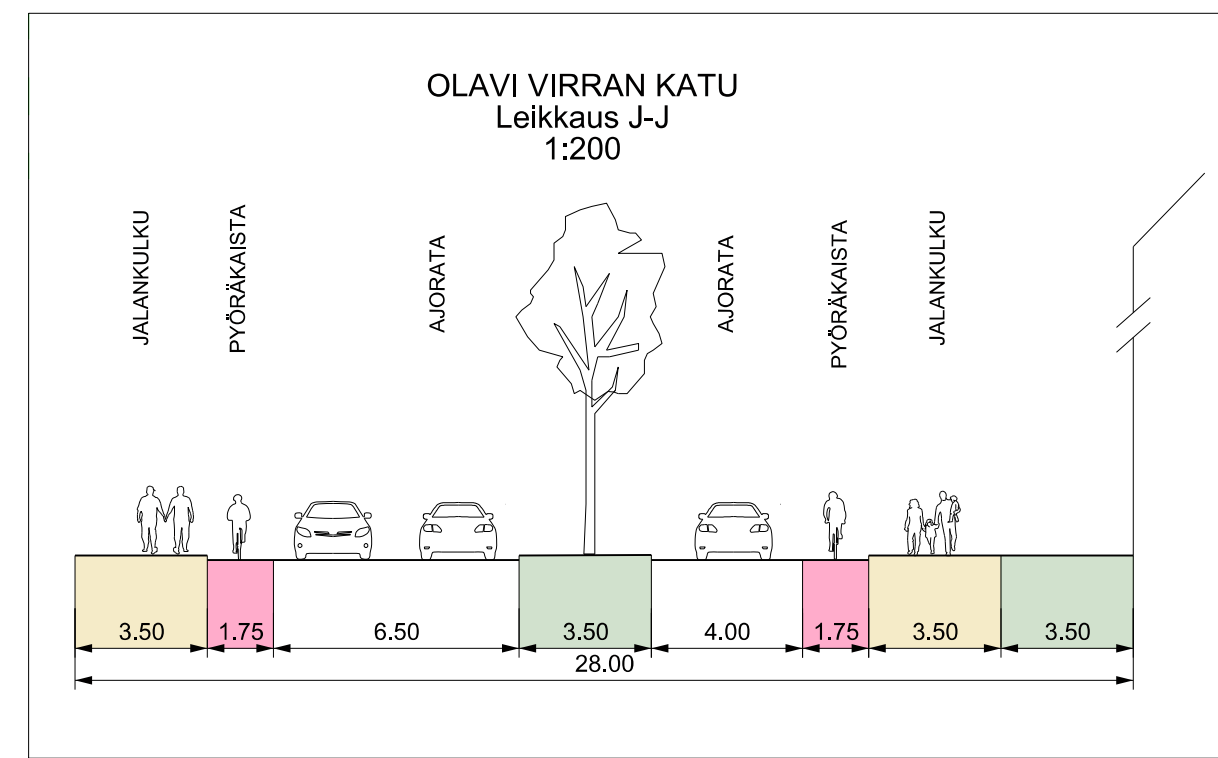
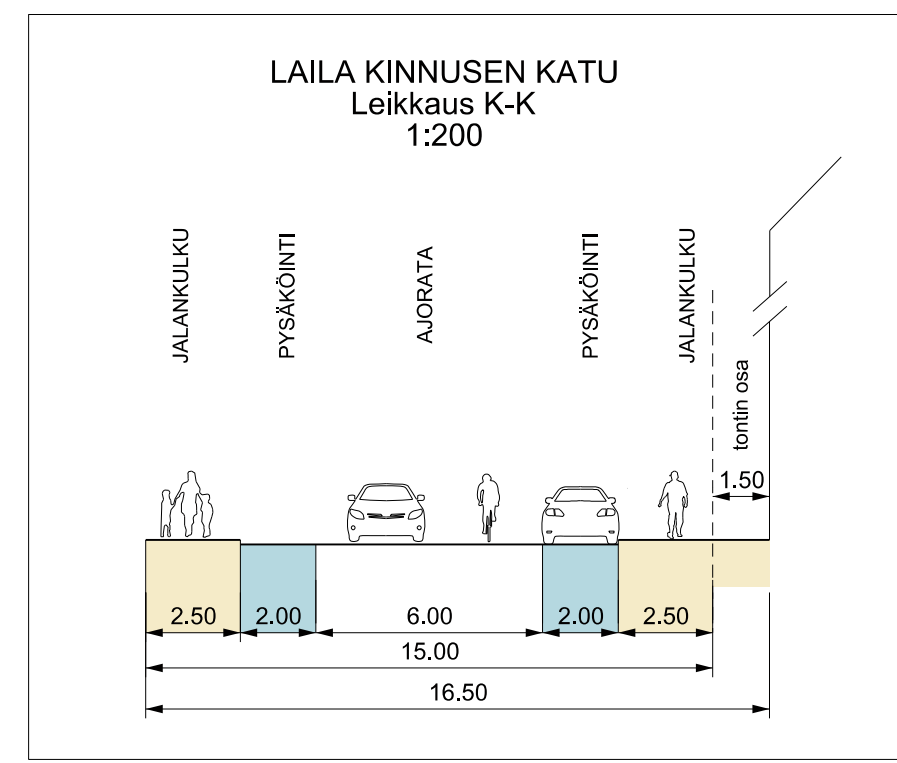


# HERMANNI HERMANSTAD 21



- SELITE**
- Kaava-alueen raja
  - Suunnitelma-alueen raja
  - Jalankulku
  - Kävelykatu, huoltoajot sallittu
  - Pyörätie, punainen asfaltti
  - Pyöräkaista
  - Pihakatu
  - Istutuskaista
  - Koroke / erotuskaista
  - Pysäköinti
  - Aukio
  - Kävelykatu

Helsinki Kaupunkiympäristön toimiala Liikenne- ja katusuunnittelu	
Kaupunginosa 10, Sörnäinen, 21, Hermannin	
<b>HERMANNINRANNAN LIIKENNESUUNNITELMA</b>	
Likennesuunnitelma	Piirustussuunnitelma
Mittakaava 1:1000	Mittakaava 1:2000
Draahtori HEL 2020-001742	Piirustussuunnitelma 7267
Hanna 3721_3	Päivitys 29.11.2022
Asemakaava 12760	Muutettu pvm 29.11.2022
Käytetty I Kyik 7.6.2022	ETRS-GK25
II Kyik 29.11.2022	Koordinaattijärjestelmä
	N2000
	Laatinut Riikka Osterlund

